

# Dirección de Gestión de Legalización de Tierras

## CURIQUINQUE I ETAPA




RESUMEN DE ÁREAS		
PREDIO		5147214
DESCRIPCIÓN	ÁREA (m2)	%
ÁREA ÚTIL	12.466,32	90,46%
ÁREA VÍAS INTERNAS	1.304,18	9,46%
ÁREA AFECTACIÓN VIAL MACROLOTE	10,00	0,07%
ÁREA BRUTA DEL TERRENO (Área Total)		13.780,50 100%

N° LOTE	AREA TOTAL (m2)	LINDERACION			
		NORTE	SUR	ESTE	OESTE
1	377,45	Varios Propietarios en 19,70 m	Lote 6 en 18,04m	16,30 m con Lote 2 y 4,00 m con Pasaje S6E, longitud total 20,30 m	Ango Chasipanta Feliciano en 20,05 m
2	310,69	Varios Propietarios en 18,85 m	Pasaje S6E en 19,18 m	Lote 3 en 16,53 m	Lote 1 en 16,30 m
3	308,06	Varios Propietarios en 18,85 m	Pasaje S6E en 19,00 m	Lote 4 en 16,17 m	Lote 2 en 16,63 m
4	303,02	Varios Propietarios en 18,99 m	Pasaje S6E en 19,00 m	Lote 5 en 15,79 m	Lote 3 en 16,17 m
5	315,26	Varios Propietarios en 20,06 m	Pasaje S6E en 19,75 m	Calle Flor de Pascua 15,98 m	Lote 4 en 15,79 m
6	2.057,68	Lote 1 en 18,04 m y Pasaje 77,54 m, longitud total 95,58 m	Lote 7 en 94,23 m	Calle Flor de Pascua 22,89 m	Ango Chasipanta Feliciano en 20,94 m
7	1.835,13	Lote 6 en 94,23 m	Lote 8-9-10-11 en 93,23 m	Calle Flor de Pascua 18,64	Ango Chasipanta Feliciano en 20,94 m
8	585,58	Lote 7 en 30,79 m	Pasaje S6H en 29,54 m	Lote 9 en 19,42 m	Ango Chasipanta Feliciano en 19,78 m
9	434,10	Lote 7 en 22,72 m	Pasaje S6H en 22,42 m	Lote 10 en 19,24 m	Lote 8 en 19,42 m
10	365,43	Lote 7 en 18,99 m	Pasaje S6H en 19,29 m	Lote 11 en 19,15 m	Lote 9 en 19,24 m
11	378,91	Lote 7 en 20,27 m	Pasaje S6H en 19,68 m	Calle Flor de Pascua 18,96 m	Lote 10 en 19,15 m
12	444,53	Pasaje S6H en 22,71 m	Pasaje S6J en 22,89 m	Calle Flor de Pascua 19,94 m	Lote 13 en 19,09 m
13	425,91	Pasaje S6H en 22,61 m	Pasaje S6J en 22,94 m	Lote 12 en 19,09 m	Lote 14 en 18,33 m
14	402,43	Pasaje S6H en 22,62 m	Pasaje S6J en 22,29 m	Lote 13 en 18,33 m	Lote 15 en 17,53 m
15	365,79	Pasaje S6H en 22,42 m	Lote 16 y Pasaje S6J en 20,65 m	Lote 14 en 17,53 m	Ango Chasipanta Feliciano en 16,66 m
16	396,60	Lote 15 en 20,65 m	Lote 22 en 15,92 m	Lote 17 en 18,11 y Pasaje S6I en 4,00 m, longitud total 22,11 m	Ango Chasipanta Feliciano en 21,85 m
17	352,60	Pasaje S6I en 18,80 m	Lote 22 y Pasaje S6I en 19,17 m	Lote 18 en 19,05	Lote 16 en 18,11 m
18	336,19	Pasaje S6J en 17,20 m	Pasaje S6L en 17,33 m	Lote 19 en 19,91 m	Lote 17 en 19,05 m
19	337,61	Pasaje S6I en 16,90 m	Pasaje S6L en 15,80 m	Lote 20 en 21,45 m	Lote 18 en 19,91 m
20	355,35	Pasaje S6L en 15,54 m	Pasaje S6L en 15,95 m	Calle Flor de Pascua en Ld=22,80 m	Lote 19 en 21,45 m
21	393,17	Pasaje S6L en 50,39 m	Ricardo Torres en 33,44 m y Lote 25 en 15,95 m	Calle Flor de Pascua en 8,05 m	Lote 22 en 8,96 m
22	423,17	Lotes 16 y 17 en 33,68 m	Lote 23 y 24 en 31,78 m	Lote 21 en 8,96m y Pasaje S6L en 3,50m	Ango Chasipanta Feliciano en 14,04
23	325,52	Lote 22 en 15,61 m	Calle Gusmania en 13,70 m	Lote 24 en 21,60 m	Ango Chasipanta Feliciano en 23,09 m
24	313,61	Lote 22 en 15,61 m	Calle Gusmania en 13,69 m	Lote 25 en 21,25 m	Lote 23 en 21,60 m
25	322,53	Lote 22 y Lote 21 en 15,95 m	Calle Gusmania en 13,68 m	Ricardo Torres en 22,46 m	Lote 24 en 21,25 m
<b>TOTAL</b>	<b>12.466,32</b>				

### SIMBOLOS

PUNTOS GPS LINDERO

LOTE LEVANTADO



PROYECTO:  
**ASENTAMIENTO HUMANO DE HECHO Y CONSOLIDADO DE INTERES SOCIAL DENOMINADO: CURIQUINQUE I ETAPA**

Contiene: IMPLANTACION GENERAL, CUADRO DE AREAS Y LINDEROS, CORTES TIPO DE VIAS, CORTES TRANSVERSALES Y LONGITUDINALES, CUADRO DE PUNTOS GPS

Escala: INDICADA Fecha: AGOSTO 2021 CODIGO DEL PROYECTO:

N° de predio: 594162 Superficie: 13780.50 m2 LAMINA

PROFESIONAL: DIBUJO - LEVANTO - CALCULO

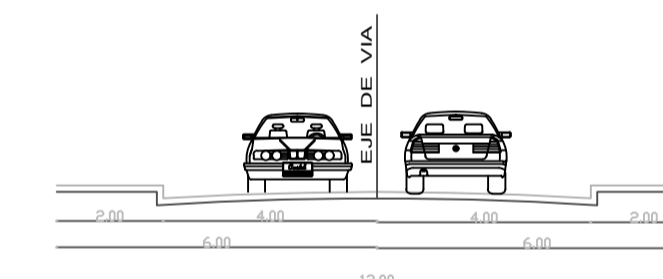
A 001

ING. BOLIVAR COLLANTES R.P.1005-12-1144696 TGNLO. MARCELO CASTRO R.P.2195-2020-2213214

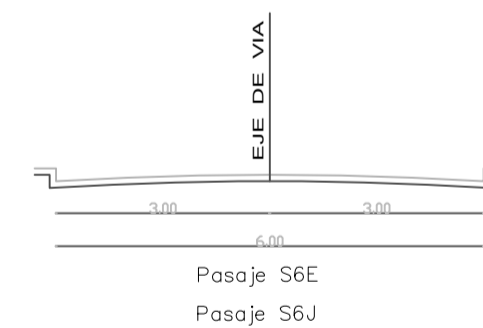
REPRESENTANTE LEGAL

Segundo Jaime Chuquimarca Chasipanta C.C.1710362599

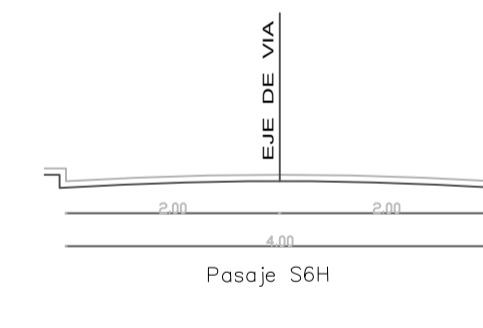
SELLOS MUNICIPALES



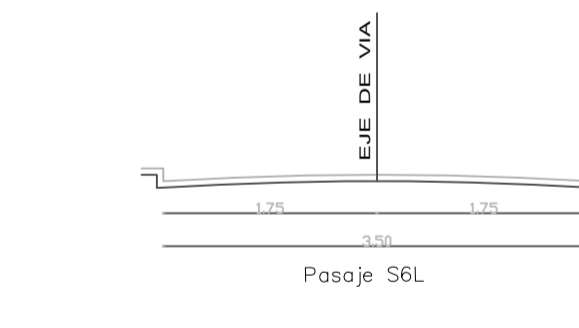
Calle Flor de Pascua Calle S7 Guzmania



Pasaje S6E

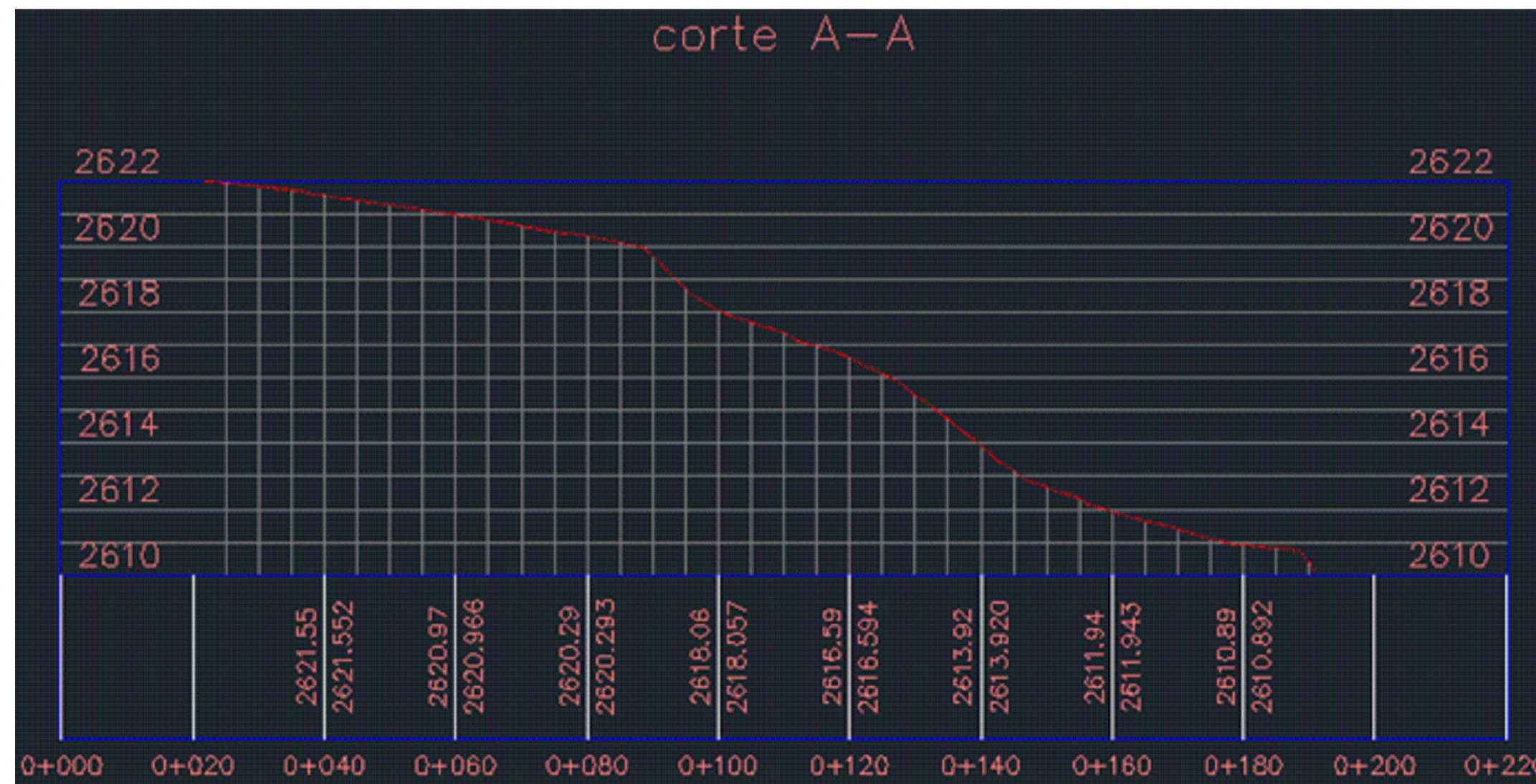


Pasaje S6H

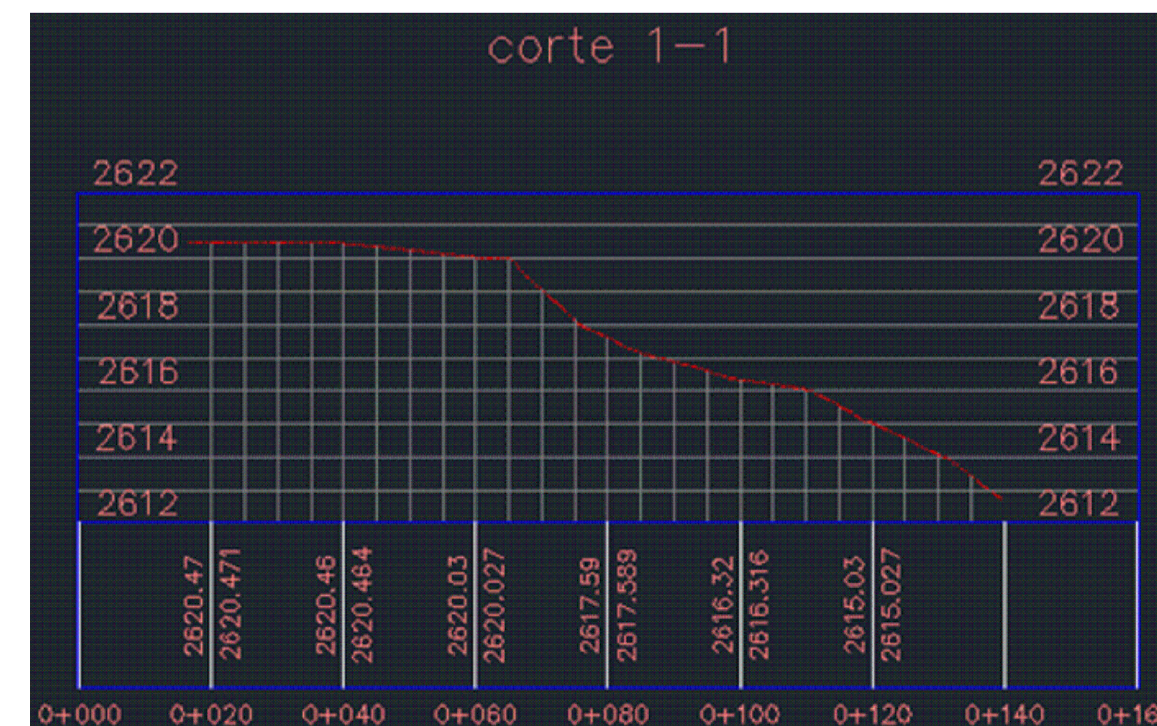


Pasaje S6L

corte A-A



corte 1-1



PUNTO	COORDENADAS UTM	
	X	Y
PO1	511034,50	9965558,09
PO2	511130,13	9965545,56
PO3	511115,10	9965401,88
PO4	511036,52	9965394,30

CRONOGRAMA DE OBRAS "CURIQUINQUE"										
ITEM/RUBRO	UNIDAD	CANTIDAD	VALOR UNIT	VALOR	PORCENTAJE	1 AÑO	2 AÑO	3 AÑO	4 AÑO	5 AÑO
1	Alcantarillado	ml.	531,85	40,9	21752,665	100				
2	Agua Potable	ml.	531,85	5,4	2871,99	100				
3	Energía Eléctrica	ml.	531,85	1	531,85	100				
4	Acopiado	m2	2575,19	13,15	33883,2485	100				
5	Bordillos	ml.	548,34	14,56	7983,8204	100				
6	Aceras	m2	561,32	17,6	9879,232	100				
<b>TOTAL</b>					76883,3159					
<b>GASTOS DE FISCALIZACION (5%)</b>					3844,1658					
<b>IMPREVISTOS (10%)</b>					7688,33159					
<b>MONTO TOTAL DE OBRA (USD)</b>					<b>88415,81</b>					