


REPÚBLICA DEL ECUADOR
 DIRECCIÓN GENERAL DE REGISTRO CIVIL
 IDENTIFICACIÓN Y CEDULACIÓN

CEDULA DE CIUDADANIA N. 130468524-9
 APELLIDOS Y NOMBRES: MACIAS LOOR EDGAR YOVANNY
 LUGAR DE NACIMIENTO: MANABI SANTA ANA
 HONORATO VASQUEZ
 FECHA DE NACIMIENTO: 1967-05-31
 NACIONALIDAD ECUATORIANA
 SEXO: HOMBRE
 ESTADO CIVIL: CASADO
 JIXIN KATERINE ZAMBRANO CHAVEZ





INSTRUCCIÓN: BACHILLERATO PROFESIÓN / OCUPACIÓN: MECANICO V4333V3342

APELLIDOS Y NOMBRES DEL PADRE: MACIAS PINOARGOTE BENIGNO ISAIAS
 APELLIDOS Y NOMBRES DE LA MADRE: LOOR BERMELO GLORIA NOEMI

LUGAR Y FECHA DE EXPEDICIÓN: QUITO 2017-06-29
 FECHA DE EXPIRACIÓN: 2027-06-29

IGM 17 02 764 18







CERTIFICADO DE VOTACIÓN
 4 DE FEBRERO 2018

005 JUNTA No 005 - 152 NÚMERO 1304685249 CEDULA

MACIAS LOOR EDGAR YOVANNY
 APELLIDOS Y NOMBRES

PICHINCHA PROVINCIA CIRCUNSCRIPCIÓN:
 QUITO CANTÓN ZONA: 2
 KENNEDY PARROQUIA






REFERÉNDUM Y CONSULTA POPULAR 2018

CIUDADANA (O)

ESTE DOCUMENTO ACREDITA QUE USTED SUFRAGÓ EN EL REFERÉNDUM Y CONSULTA POPULAR 2018

ESTE CERTIFICADO SIRVE PARA TODOS LOS TRÁMITES PÚBLICOS Y PRIVADOS


 F. PRESIDENTE DE LA JRV MIP.IGM.MJ

-1-
uno


CERTIFICADO DE VOTACIÓN
 4 DE FEBRERO 2018



005 JUNTA No.
005 - 359 NÚMERO
0102413564 CÉDULA

QUILLE MEJIA MARIANITA DE JESUS
 APELLIDOS Y NOMBRES

PICHINCHA PROVINCIA
QUITO CANTÓN
JIPIJAPA PARROQUIA

CIRCUNSCRIPCIÓN:
 ZONA: 3





REPÚBLICA DEL ECUADOR
 DIRECCIÓN GENERAL DE REGISTRO CIVIL,
 IDENTIFICACIÓN Y CEDULACIÓN

CEDULA DE CIUDADANIA No. **010241356-4**



QUILLE MEJIA MARIANITA DE JESUS
 APELLIDOS Y NOMBRES

AZUAY
CUENCA
GIL RAMIREZ DAVALOS
 LUGAR DE NACIMIENTO

1967-08-01
 FECHA DE NACIMIENTO

ECUATORIANA
 NACIONALIDAD

F
 SEXO

Divorciada
 ESTADO CIVIL



BACHILLERATO INSTRUCCIÓN
EMPLEADO PARTICULAR PROFESIÓN
V4344V4244

QUILLE MEJIA JOSE LINO
 APELLIDOS Y NOMBRES DEL PADRE

MEJIA QUITO MARIA CLOTILDE
 APELLIDOS Y NOMBRES DE LA MADRE

QUITO
 LUGAR Y FECHA DE EXPEDICIÓN
2010-08-04
 FECHA DE EXPIRACIÓN
2020-08-04





 DIRECTOR GENERAL


 FIRMA DEL CEDULADO



000868000

- 2 -
dos


REPÚBLICA DEL ECUADOR
 DIRECCIÓN GENERAL DE REGISTRO CIVIL
 IDENTIFICACIÓN Y CEDULACIÓN


CÉDULA DE CIUDADANÍA
170972789-3



APellidos y Nombres
FARIAS ORTIZ
VICENTE ALEXANDER

Lugar de nacimiento
ESMERALDAS
ESMERALDAS
ESMERALDAS

Fecha de nacimiento 1967-06-10
Nacionalidad ECUATORIANA
Sexo M
Estado Civil Casado
Marlene Justina
Vera Alcivar



INSTRUCCIÓN
 BÁSICA

PROFESIÓN Y OCUPACIÓN
 EMPLEADO

V330412242

Apellidos y Nombres del Padre
FARIAS RAMIREZ JOSE PEDRO

Apellidos y Nombres de la Madre
ORTIZ GARCÉS MAIDA DEL SOCORRO

Lugar y Fecha de Expedición
QUITO
2011-05-03

Fecha de Expiración
2021-05-03











CERTIFICADO DE VOTACION
 4 DE FEBRERO 2016

027
 JUNTA No

027 - 357
 NÚMERO

1709727893
 CÉDULA

FARIAS ORTIZ VICENTE ALEXANDER
 APELLIDOS Y NOMBRES





PICHINCHA
 PROVINCIA

QUITO
 CANTÓN

LA MAGDALENA
 PARROQUIA


CIRCUNSCRIPCIÓN:
 ZONA 1





GOBIERNO NACIONAL
 MINISTERIO DEL INTERIOR
 DIRECCIÓN NACIONAL DE REGISTRO CIVIL Y IDENTIFICACIÓN

ESTE DOCUMENTO ACREDITA QUE USUARIO...
...
...

ESTE DOCUMENTO...
...
...




REPÚBLICA DEL ECUADOR
 DIRECCIÓN GENERAL DE REGISTRO CIVIL,
 IDENTIFICACIÓN Y CEDULACIÓN

CÉDULA DE No. **040101401-4**
CIUDADANÍA
 APELLIDOS Y NOMBRES
CEVALLOS ROSERO
LUIS MIGUEL
 LUGAR DE NACIMIENTO
CARCHI
MONTUFAR
GONZALEZ SUAREZ
 FECHA DE NACIMIENTO **1973-11-23**
 NACIONALIDAD **ECUATORIANA**
 SEXO **HOMBRE**
 ESTADO CIVIL **CASADO**
INES CECILIA
GARCÉS ALVARADO





INSTRUCCIÓN **BACHILLERATO** PROFESIÓN / OCUPACIÓN **EMPLEADO PRIVADO** V4343V4242
 APELLIDOS Y NOMBRES DEL PADRE **CEVALLOS GOYES JOSE SOFONIAS**
 APELLIDOS Y NOMBRES DE LA MADRE **ROSETO CLEMENCIA**
 LUGAR Y FECHA DE EXPEDICIÓN
RUMIÑAHUI
2018-10-31
 FECHA DE EXPIRACIÓN
2028-10-31

000838448



 DIRECTOR GENERAL


 FIRMA DEL CEDULADO




CERTIFICADO DE VOTACIÓN
 4 DE FEBRERO 2018

025 JUNTA No. **025 - 036** NÚMERO **0401014014** CÉDULA
CEVALLOS ROSERO LUIS MIGUEL
 APELLIDOS Y NOMBRES


 PICHINCHA PROVINCIA CIRCUNSCRIPCIÓN:
 QUITO CANTÓN ZONA: 1
 JIPIJAPA PARROQUIA



EQUATORIANA***** VE333E3E42
 CASADO ISABEL PADILLA ESPINAL
 PRIMARIA MECANICO PROFESION
 ENRIQUE RIVERA
 CIPRIANA GONZALES
 QUITO 10/12/2008
 10/12/2008
 REN 0583802
 PUNTA DERECHO

REPUBLICA DEL ECUADOR
 DIRECCION GENERAL DE REGISTRO CIVIL
 IDENTIFICACION Y REGULACION
 CEDULA DE CIUDADANIA No. 090850687-6
 RIVERA GONZALES FREDY ENRIQUE
 ESMERALDAS/ATACAMES/ATACAMES
 06 NOVIEMBRE 1961
 REG. CIVIL 001- 0203 00405 M
 ESMERALDAS/ ESMERALDAS
 ESMERALDAS 1980

CERTIFICADO DE VOTACIÓN
 4 DE FEBRERO 2018
 006 JUNTA No.
 006 - 319 NÚMERO
 0908506876 CÉDULA
 RIVERA GONZALES FREDY ENRIQUE
 APELLIDOS Y NOMBRES
 PICHINCHA PROVINCIA
 QUITO CANTÓN
 COTACOLLAO PARROQUIA
 CIRCUNSCRIPCIÓN:
 ZONA: 2


REPÚBLICA DEL ECUADOR
 DIRECCIÓN GENERAL DE REGISTRO CIVIL
 IDENTIFICACIÓN Y CEBULACIÓN

CÉDULA DE CIUDADANÍA No. **171337602-6**


 APELLIDOS Y NOMBRES
**GARCÉS ALVARADO
 INES CECILIA**

LUGAR DE NACIMIENTO
**LOS RÍOS
 QUEVEDO
 QUEVEDO**

FECHA DE NACIMIENTO **1978-06-03**
 NACIONALIDAD **ECUATORIANA**

SEXO **F**
 ESTADO CIVIL **Casada**
**LUIS M
 CEVALLOS ROSERO**




INSTRUCCIÓN **BACHILLERATO** PROFESIÓN / OCUPACIÓN **EMPLEADO PARTICULAR** A3333A1222

APELLIDOS Y NOMBRES DEL PADRE
GARCÉS AVILES FERNANDO ENRIQUE

APELLIDOS Y NOMBRES DE LA MADRE
ALVARADO MENDOZA INES CECILIA

LUGAR Y FECHA DE EXPEDICIÓN
**QUITO
 2011-03-23**

FECHA DE EXPIRACIÓN
2021-03-23


 000585286


 DIRECTOR GENERAL


 FIRMA DEL CEBULADO



REPÚBLICA DEL ECUADOR
 CERTIFICADO DE VOTACIÓN, DUPLICADO,
 EXENCIÓN O PAGO DE MULTA

Consulta Popular y Referéndum 2018
 171337602-6 001 - 0249

GARCÉS ALVARADO INES CECILIA
PICHINCHA QUITO
COMITE DEL PUEBLO CARRETAS
0 USD: 0

DELEGACIÓN PROVINCIAL DE PICHINCHA - 00010
 5949093 23/10/2018 15:58:55 MSP: IGM 08-18

6-5015

REPÚBLICA DEL ECUADOR
 DIRECCIÓN GENERAL DE REGISTRO CIVIL,
 IDENTIFICACIÓN Y CREDULACIÓN

CÉDULA DE CIUDADANÍA
 No. **080201063-7**

VALENCIA GOMEZ BLANCA ROCIO
 APELLIDOS Y NOMBRES

ESMERALDAS
 LUGAR DE NACIMIENTO


ELOY ALFARO VALDEZ ALMONES!
 FECHA DE NACIMIENTO 1972-04-06

NACIONALIDAD ECUATORIANA

SEXO MUJER

ESTADO CIVIL CASADO

WASHINGTON CAMPO SOLIS




INSTRUCCIÓN BACHILLERATO

PROFESIÓN / OCUPACIÓN EMPLEADO PRIVADO

A1113A1112

VALENCIA ROSERO CIRO
 APELLIDOS Y NOMBRES DEL PADRE

GOMEZ NAZARENO VENNA
 APELLIDOS Y NOMBRES DE LA MADRE

QUITO
 LUGAR Y FECHA DE EXPEDICIÓN

2017-02-10
 FECHA DE EXPIRACION

2027-02-10

Paricio U. de Guayana
 FIRMA DEL CEDULADO





CERTIFICADO DE VOTACIÓN
 4 DE FEBRERO 2018

009 JUNTA No.

009 - 102 NÚMERO

0802010637 CÉDULA

VALENCIA GOMEZ BLANCA ROCIO
 APELLIDOS Y NOMBRES

ESMERALDAS PROVINCIA

ELOY ALFARO CANTÓN

BORBON PARROQUIA

CIRCUNSCRIPCIÓN:

ZONA:




- 7 -
 siete


REPÚBLICA DEL ECUADOR
 DIRECCIÓN GENERAL DE REGISTRO CIVIL,
 IDENTIFICACIÓN Y CEDULACIÓN

CEDULA DE **090921381-1**
CIUDADANIA
 APELLIDOS Y NOMBRES
PADILLA ESPINAL
ISABEL BEATRIZ
 LUGAR DE NACIMIENTO
MANABI
JIJAPA
PUERTO CAYO
 FECHA DE NACIMIENTO **1955-09-20**
 NACIONALIDAD **ECUATORIANA**
 SEXO **F**
 ESTADO CIVIL **CASADA**
FREDY ENRIQUE
RIVERA GONZALES




INSTRUCCIÓN **BASICA** PROFESIÓN / OCUPACIÓN **EMPLEADO** E1333E1442
 APELLIDOS Y NOMBRES DEL PADRE **PADILLA PLUTARCO**
 APELLIDOS Y NOMBRES DE LA MADRE **ESPINAL CANDELARIA**
 LUGAR Y FECHA DE EXPEDICIÓN
QUITO
2013-12-02
 FECHA DE EXPIRACIÓN
2023-12-02




000451325


 DIRECTOR GENERAL FIRMA DEL CEDULADO


CERTIFICADO DE VOTACIÓN
 ELECCIONES GENERALES 2017
 2 DE ABRIL 2017

002 **002 - 177** **0909213811**
 JUNTA No. NÚMERO CEDULA

PADILLA ESPINAL ISABEL BEATRIZ
 APELLIDOS Y NOMBRES

PICHINCHA **CIRCUNSCRIPCIÓN: 1**
 PROVINCIA
QUITO **ZONA: 2**
 CANTÓN
COMITE DEL PUEBLO
 PARROQUIA






REPÚBLICA DEL ECUADOR
DIRECCIÓN GENERAL DE REGISTRO CIVIL
IDENTIFICACIÓN Y CENSALIZACIÓN

CÉDULA DE CIUDADANÍA No. **100148751-9**

APELLIDOS Y NOMBRES
MENDEZ MALDONADO
MARIO JAVIER EFRAIN

LUGAR DE NACIMIENTO
IMBABURA
IBARRA
SAGRARIO

FECHA DE NACIMIENTO 1963-08-31
NACIONALIDAD ECUATORIANA
SEXO M
ESTADO CIVIL CASADO
LUPE ALINA
MINA PEÑALOZA

INSTRUCCIÓN BACHILLERATO **PROFESIÓN / OCUPACIÓN** EMPLEADO


APELLIDOS Y NOMBRES DEL PADRE MENDEZ LUIS

APELLIDOS Y NOMBRES DE LA MADRE MALDONADO MARIA


LUGAR Y FECHA DE EXPEDICIÓN
QUITO
2013-10-09

FECHA DE EXPIRACIÓN
2023-10-09

V3343V2242


DIRECTOR GENERAL **REGISTRADO**



CERTIFICADO DE VOTACIÓN
4 DE FEBRERO 2019

REPÚBLICA DEL ECUADOR **CNE** COMISIÓN NACIONAL ELECTORAL

035 JUNTA No. **035 - 019** NÚMERO **1001487519** CÉDULA

MENDEZ MALDONADO MARIO JAVIER EFRAIN
APELLIDOS Y NOMBRES

IMBABURA PROVINCIA **CIRCUNSCRIPCIÓN:**
IBARRA CANTÓN **ZONA: 1**
SAGRARIO PARROQUIA




REPUBLICA DEL ECUADOR
DIRECCION GENERAL DE REGISTRO CIVIL
IDENTIFICACION Y CENSALACION

CIUDADANIA 170746959-6

CÉDULA DE
MINA PEÑALOZA LUPE ALINA LEONOR
PICHINCHA/QUITO/GONZALEZ SUAREZ
28 MAYO 1964

FECHA DE REG. CIVIL: 009- 0005 06277 F
PICHINCHA/ QUITO
GONZALEZ SUAREZ 1964




ECUATORIANA***** V3333V2242

CASADO MARIO JAVIER MENDEZ MALDONADO
SECUNDARIA EMPLEADO
LINDA MINA PROF/OCUP
CARMEN PEÑALOZA
QUITO FECHA DE LA MADRE 10/12/2008
10/12/2020 EDICIÓN
FECHA DE CADUCIDAD
EXFARMAS REN 0573998




PLUGAR DERECHO

REPUBLICA DEL ECUADOR

CERTIFICADO DE VOTACIÓN
4 DE FEBRERO 2018


002 JUNTA No.
002 - 015 NÚMERO
1707469696 CÉDULA

MINA PEÑALOZA LUPE ALINA LEONOR
APELLIDOS Y NOMBRES

PICHINCHA PROVINCIA
QUITO CANTÓN
COMITE DEL PUEBLO PARROQUIA

CIRCUNSCRIPCIÓN:
ZONA: 2







REPÚBLICA DEL ECUADOR
 DIRECCIÓN GENERAL DE REGISTRO CIVIL,
 IDENTIFICACIÓN Y CEDULACIÓN

CÉDULA DE CIUDADANÍA. **1717735342**

APELLIDOS Y NOMBRES
**ZOVA ARROYO
 HILDA ERNESTINA**

LUGAR DE NACIMIENTO:
**PICHINCHA
 QUITO
 SAN BLAS**

FECHA DE NACIMIENTO: **1980-02-23**
 NACIONALIDAD: **ECUATORIANA**
 SEXO: **F**
 ESTADO CIVIL: **Soltera**

INSTRUCCIÓN: **BACHILLERATO** PROFESIÓN / OCUPACIÓN: **EMPLEADO**


E333312222


APELLIDOS Y NOMBRES DEL PADRE:
ZOVA GUSTAVO FELIX


APELLIDOS Y NOMBRES DE LA MADRE:
ARROYO DAISI BEATRIZ


LUGAR Y FECHA DE EXPEDICIÓN:
**QUITO
 2011-06-28**


FECHA DE EXPIRACIÓN:
2021-06-28




 DIRECTOR GENERAL

 DIRECTOR DEL CEDULADO




REPÚBLICA DEL ECUADOR

CERTIFICADO DE VOTACIÓN
 4 DE FEBRERO 2018


CNE
 CONSEJO NACIONAL ELECTORAL

024
 JUNTA No.

024 - 184
 NÚMERO

1717735342
 CÉDULA

ZOVA ARROYO HILDA ERNESTINA
 APELLIDOS Y NOMBRES

PICHINCHA
 PROVINCIA


QUITO
 CANTÓN

COMITE DEL PUEBLO
 PARROQUIA

CIRCUNSCRIPCIÓN:

ZONA: 1







**REFERÉNDUM
 Y CONSULTA
 POPULAR 2018**

ESTE DOCUMENTO ACREDITA QUE USTED
 SUFRAGÓ EN EL REFERÉNDUM Y
 CONSULTA POPULAR 2018

ESTE CERTIFICADO SIRVE PARA TODOS
 LOS TRÁMITES PÚBLICOS Y PRIVADOS



F. PRESIDENTE/A DE LA URV

IMP. JGM. MJ

INSTRUCCIÓN **BÁSICA** PROFESIÓN / OCUPACIÓN **ESTUDIANTE** V3343V4242

APELLIDOS Y NOMBRES DEL PADRE **CASTILLO SALVADOR**

APELLIDOS Y NOMBRES DE LA MADRE **MARQUEZ CUERO ARGENTINA MARIA**

LUGAR Y FECHA DE EXPEDICIÓN **QUITO 2014-01-25**

FECHA DE EXPIRACIÓN **2024-01-25**

Ruth Castillo

DIRECTOR GENERAL FIRMA DEL CEDULADO

REPÚBLICA DEL ECUADOR DIRECCIÓN GENERAL DE REGISTRO CIVIL IDENTIFICACIÓN Y CEDULACIÓN

CÉDULA DE CIUDADANIA No. **170716407-3**

APELLIDOS Y NOMBRES **CASTILLO MARQUEZ RUTH ESTELA**

LUGAR DE NACIMIENTO **ESMERALDAS ELOY ALFARO VALDEZ A. IMONES**

FECHA DE NACIMIENTO **1954-08-20**

NACIONALIDAD **ECUATORIANA**

SEXO **F**

ESTADO CIVIL **CASADA**

SIGIFREDO ARROYO

REFERÉNDUM Y CONSULTA POPULAR 2018

CEDULA NACIONAL ELECTORAL

CIDADANA (O)

ESTE DOCUMENTO ACREDITA QUE USTED SUFRAGÓ EN EL REFERÉNDUM Y CONSULTA POPULAR 2018

ESTE CERTIFICADO SIRVE PARA TODOS LOS TRÁMITES PÚBLICOS Y PRIVADOS

Ruth Castillo

P. PRESIDENCIAL DE LA JRV IMP: IGM.M.J

CERTIFICADO DE VOTACIÓN 4 DE FEBRERO 2018

005 JUNTA No.

005 - 159 NÚMERO

1707164073 CÉDULA

CASTILLO MARQUEZ RUTH ESTELA APELLIDOS Y NOMBRES

PICHINCHA PROVINCIA CIRCUNSCRIPCIÓN:

QUITO CANTÓN ZONA: 2

MARISCAL SUCRE PARROQUIA

REPÚBLICA DEL ECUADOR
DIRECCIÓN GENERAL DE REGISTRO CIVIL, IDENTIFICACIÓN Y CENSILACIÓN

CÉDULA DE CIUDADANÍA 080092576-0



APPELLIDOS Y NOMBRES
VERA ALCIVAR MARLENE JUSTINA

LUGAR DE NACIMIENTO
ESMERALDAS
ESMERALDAS
ESMERALDAS

FECHA DE NACIMIENTO 1965-03-13

NACIONALIDAD ECUATORIANA

SEXO F

ESTADO CIVIL Casada
VICENTE ALEXANDER FARIAS ORTIZ

INSTRUCCIÓN BÁSICA

PROFESIÓN / OCUPACIÓN QUEHACER DOMESTICOS

V4933V3442

APELLIDOS Y NOMBRES DEL PADRE VERA OSCAR

APELLIDOS Y NOMBRES DE LA MADRE ALCIVAR BODERO ZAIDA OTILIA

LUGAR Y FECHA DE EXPEDICIÓN QUITO 2011-05-10

FECHA DE EXPIRACIÓN 2021-05-10




CERTIFICADO DE VOTACIÓN 02 FEBRERO 2018

071 JUNTA No

071 - 137 NÚMERO

0800925760 CEDULA

VERA ALCIVAR MARLENE JUSTINA APELLIDOS Y NOMBRES

PICHINCHA PROVINCIA

QUITO CANTÓN

LA MAGDALENA PARROQUIA

CIRCUNSCRIPCIÓN ZONA 1





CNE

REFERENDUM Y CONSULTA POPULAR 2018

CITADANAS O

ESTE DOCUMENTO CONFIRMA QUE USTED SUFRUO EN EL REFERENDUM Y CONSULTA POPULAR 2018

ESTE REFERENDUM SIRVE PARA TODOS LOS PARTIDOS POLÍTICOS Y PRIVADOS



INSTRUCCIÓN **BÁSICA** PROFESIÓN / OCUPACIÓN **CHOFER PROFESIONAL** V333312222

APELLIDOS Y NOMBRES DEL PADRE **XXXX XXXX**

APELLIDOS Y NOMBRES DE LA MADRE **ARROYO MARIA HILDA**

LUGAR Y FECHA DE EXPEDICIÓN **QUITO 2018-11-07**

FECHA DE EXPIRACIÓN **2028-11-07**

000898002

DIRECCIÓN GENERAL  FIRMA DEL CEDULADO 





REPÚBLICA DEL ECUADOR
DIRECCIÓN GENERAL DE REGISTRO CIVIL,
IDENTIFICACIÓN Y CEDULACIÓN

CÉDULA DE CIUDADANÍA No. **170447406-1**

APELLIDOS Y NOMBRES **ARROYO SIGIFREDO**

LUGAR DE NACIMIENTO **ESMERALDAS**




FECHA DE NACIMIENTO **1955-01-06**

NACIONALIDAD **ECUATORIANA**

SEXO **HOMBRE**

ESTADO CIVIL **CASADO**

RUTH ESTELA CASTILLO

REFERENDUM Y CONSULTA POPULAR 2018

CIUDADANA (O)

ESTE DOCUMENTO ACREDITA QUE USTED SUFRAGÓ EN EL REFERENDUM Y CONSULTA POPULAR 2018

ESTE CERTIFICADO SIRVE PARA TODOS LOS TRÁMITES PÚBLICOS Y PRIVADOS



F. PRESIDENTE/A DE LA URV IMP. JOM.M.J



CERTIFICADO DE VOTACIÓN
4 DE FEBRERO 2018

004 JUNTA No.

004 - 352 NÚMERO

1704474061 CEDULA

ARROYO SIGIFREDO
APELLIDOS Y NOMBRES

PICHINCHA PROVINCIA CIRCUNSCRIPCIÓN:

QUITO CANTÓN ZONA: 2

SAN JUAN PARROQUIA




INSTRUCCIÓN **BACHILLERATO** PROFESIÓN / OCUPACIÓN **EMPLEADO PRIVADO** E333311222

APELLIDOS Y NOMBRES DEL PADRE **VILLA COYAGO JOSE TIMOLEON**

APELLIDOS Y NOMBRES DE LA MADRE **HEREDIA SANCHEZ MARIA ESTELA**

LUGAR Y FECHA DE EXPEDICIÓN **QUITO**
2016-03-29

FECHA DE EXPIRACIÓN **2026-03-29**

001057667

[Firma] *[Firma]*

DIRECTOR GENERAL FIRMA DEL CEDULADO

REPÚBLICA DEL ECUADOR
 DIRECCIÓN GENERAL DE REGISTRO CIVIL,
 IDENTIFICACIÓN Y CEDULACIÓN

CÉDULA DE CIUDADANÍA No. **171175837-3**

APELLIDOS Y NOMBRES **VILLA HEREDIA VICTOR ABDON**

LUGAR DE NACIMIENTO **PICHINCHA PEDRO MONCAYO TOCACHI**

FECHA DE NACIMIENTO **1971-05-29**

NACIONALIDAD **ECUATORIANA**

SEXO **M**

ESTADO CIVIL **CASADO**

MARCIA M SOLIS ALVAREZ

REPÚBLICA DEL ECUADOR **CERTIFICADO DE VOTACIÓN** CNE CONSEJO NACIONAL ELECTORAL
 4 DE FEBRERO 2018

002 JUNTA No. 002 - 255 NÚMERO 1711758373 CÉDULA

VILLA HEREDIA VICTOR ABDON APELLIDOS Y NOMBRES

PICHINCHA PROVINCIA CIRCUNSCRIPCIÓN:
 QUITO CANTÓN ZONA: 2
 COMITE DEL PUEBLO PARROQUIA

IGM 16 04 469 01

INSTRUCCIÓN
BÁSICA

PROFESIÓN / OCUPACIÓN
COMERCIANTE

E4343V4242

001106570

APellidos y Nombres del Padre
SOLIS GONZALO EDMUNDO

APellidos y Nombres de la Madre
ALVAREZ ROSA ELVIRA

Lugar y Fecha de Expedición
QUITO
2016-06-21

Fecha de Expiración
2026-06-21

DIRECTOR GENERAL

PRIMA DEL CEDULADO






REPÚBLICA DEL ECUADOR
DIRECCIÓN GENERAL DE REGISTRO CIVIL,
IDENTIFICACIÓN Y CEDULACIÓN

No. 171064971-4

CÉDULA DE CIUDADANÍA

APellidos y Nombres
SOLIS ALVAREZ MARCIA MARLENE






Lugar de Nacimiento
PICHINCHA QUITO SAN BLAS

Fecha de Nacimiento: 1971-12-17

Nacionalidad: **ECUATORIANA**

Sexo: **F**

Estado Civil: **CASADO**
VICTOR ABDON VILLA HEREDIA

CERTIFICADO DE VOTACIÓN
4 DE FEBRERO 2018

REPÚBLICA DEL ECUADOR

CNE
CONSEJO NACIONAL ELECTORAL

020 JUNTA No.

020 - 400 NÚMERO

1710649714 CÉDULA

SOLIS ALVAREZ MARCIA MARLENE
APELLIDOS Y NOMBRES

PICHINCHA PROVINCIA

QUITO CANTÓN

COMITE DEL PUEBLO PARROQUIA

CIRCUNSCRIPCIÓN:
ZONA: 1

1710649714

04-06-2018




-16-
dieciséis

REPÚBLICA DEL ECUADOR
 DIRECCIÓN GENERAL DE REGISTRO CIVIL
 IDENTIFICACIÓN Y CENSALACIÓN

CÉDULA DE CIUDADANÍA
 APELLIDOS Y NOMBRES
MACIAS LOOR LEYDA EMPERATRIZ
 LUGAR DE NACIMIENTO
MANABI
 SANTA ANA
 HONORATO VASQUEZ
 FECHA DE NACIMIENTO **1969-05-02**
 NACIONALIDAD **ECUATORIANA**
 SEXO **MUJER**
 ESTADO CIVIL **SOLTERO**

N. **091160380-1**





INSTRUCCIÓN **PROFESIÓN / OCUPACIÓN**
BACHILLERATO **EMPLEADO PARTICULAR** **E244810422**
 APELLIDOS Y NOMBRES DEL PADRE
MACIAS BEMOND
 APELLIDOS Y NOMBRES DE LA MADRE
LOOR GLORIA
 LUGAR Y FECHA DE EXPEDICIÓN
QUITO
2017-05-27
 FECHA DE EXPIRACIÓN
2027-05-27

091160380







CERTIFICADO DE VOTACIÓN
 ELECCIONES GENERALES 2017
 1 DE ABRIL 2017

003
 JUNTA IN

003 - 227
 NUMERO

0911603801
 CÉDULA

MACIAS LOOR LEYDA EMPERATRIZ
 APELLIDOS Y NOMBRES

PICHINCHA
 PROVINCIA
QUITO
 CANTÓN
JIPUAPA
 PARROQUIA

CIRCUNSCRIPCIÓN: 1
ZONA: 3





REPÚBLICA DEL ECUADOR
 DIRECCIÓN GENERAL DE REGISTRO CIVIL,
 IDENTIFICACIÓN Y CEDULACIÓN

CÉDULA DE CIUDADANÍA No. **130990481-9**
 APELLIDOS Y NOMBRES
OROZCO DELGADO GINA MONSERRATE
 LUGAR DE NACIMIENTO
CHIMBORAZO RIOBAMBA LIZARZABURU
 FECHA DE NACIMIENTO **1980-01-04**
 NACIONALIDAD **ECUATORIANA**
 SEXO **F**
 ESTADO CIVIL **SOLTERA**





INSTRUCCIÓN **BACHILLERATO** PROFESIÓN / OCUPACIÓN **EMPLEADO** V4343M244
 APELLIDOS Y NOMBRES DEL PADRE **OROZCO CONDO RAUL GONZALO**
 APELLIDOS Y NOMBRES DE LA MADRE **DELGADO SANTANA MERCEDES ALINA**
 LUGAR Y FECHA DE EXPEDICIÓN **QUITO 2012-12-07**
 FECHA DE EXPIRACIÓN **2022-12-07**




 DIRECTOR GENERAL FIRMA DEL CEDULADO




CERTIFICADO DE VOTACIÓN
 4 DE FEBRERO 2016

030 JUNTA No. **030 - 263** NÚMERO **1309904819** CÉDULA
OROZCO DELGADO GINA MONSERRATE APELLIDOS Y NOMBRES

MANABI PROVINCIA **CIRCUNSCRIPCIÓN:**
MONTECRISTI CANTÓN **ZONA: 1**
MONTECRISTI PARROQUIA






Dirección
Metropolitana
de Catastro

Administración
General

- Con oficio N° 2537 ingresado con Hoja de Control N° 004966 de junio 15 de 2011 la Secretaría General del Concejo remitió a esta Dirección copia certificada de la ordenanza N° 0069, planos aprobados, para conocimiento e ingreso al Catastro de los respectivos lotes.
- La unidad Gestión Catastral Barrios de Interés Social procedió a verificar lo dispuesto en la Ordenanza, planos, escrituras del predio global, certificado de hipotecas y gravámenes, pago del impuesto predial actualizado, y asignar Claves Catastrales a 16 lotes regularizados incluyendo 1 área verde, los mismos que se han incorporado al Catastro Inmobiliario de Quito.

Por lo expuesto se informa que el 15 de diciembre de 2011 se han registrado en el Catastro Inmobiliario de Quito 16 lotes y 1 área verde conforme se detalla en el siguiente cuadro:

LISTADO DE PREDIOS Y CLAVES CATASTRALES
URBANIZACIÓN DE INTERÉS SOCIAL DE DESARROLLO PROGRESIVO
A FAVOR DEL BARRIO
" ESMERALDAS "

TITULAR DE DOMINIO	LOTE	CLAVE CATASTRAL	PREDIO
ARROYO DAYSI BEATRIS Y OTROS	1	12808-01-079	3501396
ARROYO DAYSI BEATRIS Y OTROS	2	12808-01-006	3501379
ARROYO DAYSI BEATRIS Y OTROS	3	12808-01-080	3501402
ARROYO DAYSI BEATRIS Y OTROS	4	12808-01-081	3501523
ARROYO DAYSI BEATRIS Y OTROS	5	12808-01-082	3501555
ARROYO DAYSI BEATRIS Y OTROS	6	12808-01-083	3501570
ARROYO DAYSI BEATRIS Y OTROS	7	12808-01-084	3501574
ARROYO DAYSI BEATRIS Y OTROS	8	12808-01-085	3501579
ARROYO DAYSI BEATRIS Y OTROS	9	12808-01-086	3501601
ARROYO DAYSI BEATRIS Y OTROS	10	12808-01-093	3501853
ARROYO DAYSI BEATRIS Y OTROS	11	12808-01-094	3501858
ARROYO DAYSI BEATRIS Y OTROS	12	12808-01-092	3501808
ARROYO DAYSI BEATRIS Y OTROS	13	12808-01-091	3501707
ARROYO DAYSI BEATRIS Y OTROS	14	12808-01-090	3501704
ARROYO DAYSI BEATRIS Y OTROS	15	12808-01-089	3501689
ARROYO DAYSI BEATRIS Y OTROS	16	12808-10-088	3501613
MUNICIPIO DE QUITO	AV	12808-01-087	3501606

LOTES: 16
AREAS VERDES: 1
TOTAL DE PREDIOS: 17

-19-
diecinueve



Administración
General

**Dirección
Metropolitana
de Catastro**


Nota: Se procedió con el ingreso del predio global No 86451, Clave Catastral 12808-01-006

Atentamente,


Arq. Elvis Montaña Cuenca
**JEFE DE PROGRAMA
SERVICIOS CATASTRALES**

RESPONSABILIDAD TÉCNICA


Ing. Geovanny Ortiz Carranza
RESPONSABLE PROCESO GC-BIS


Arq. Víctor Aguilar Quevedo
SERVIDOR MUNICIPAL



Administración
General

Dirección
Metropolitana
de Catastro

0002249

Quito,

Ingeniero
Diego Dávila López
DIRECTOR UNIDAD ESPECIAL REGULA TU BARRIO
Presente

Señor Director:



En atención al oficio s/n que se tramita con la hoja de control No.0010092 DMC de Noviembre 24 del 2011, mediante el cual la señora vicepresidenta del barrio, solicitó a esta Dirección los números de predios y claves catastrales de la Urbanización de Interés Social y Desarrollo Progresivo del barrio "Esmeraldas", ubicado en la parroquia Comité del Pueblo.

Para su conocimiento y demás trámites pertinentes, adjunto al presente la Dirección Metropolitana de Catastro remite el Informe Técnico N° 006 GC-BIS-2012 relacionado con el ingreso al Catastro de 16 lotes, 1 área verde, del Barrio "Esmeraldas".

Particular que comunico para los fines pertinentes.

Atentamente,


Ing. Daniel Hidalgo Villalba
DIRECTOR METROPOLITANO DE CATASTRO

Elaborado por:	Vaguiar/ Servidor Municipal 09-04-2012	
Revisado por:	Gortiz/ Responsable de Proceso GC-BIS / 09-04-2012 Emontañó / Jefe de Programa Servicios de Catastro / 09-04-2012	

HC: 004966-DMC, 010092- DMC
Oficio No. 18 - GCBIS-2012

CC. Sra. Lupe Mina
Vicepresidenta Comité Promejoras del barrio "Esmeraldas"

-20-
veinte



Administración
General

Dirección
Metropolitana
de Catastro

PROGRAMA SERVICIOS DE CATASTRO GESTION CATASTRAL BARRIOS DE INTERES SOCIAL

INFORME TÉCNICO N° 006-GCBIS-2012

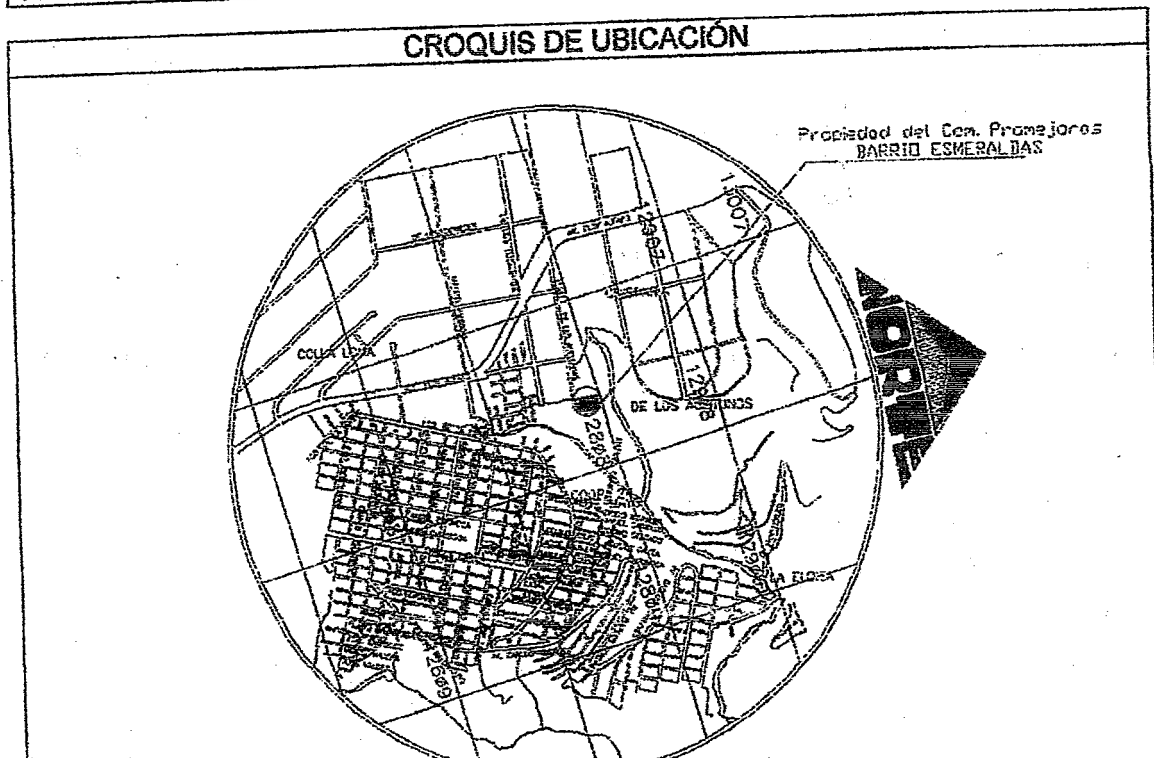
INGRESO DE LA URBANIZACIÓN DE INTERÉS SOCIAL DE DESARROLLO PROGRESIVO
ESMERALDAS AL CATASTRO INMOBILIARIO DE QUITO

FECHA: Quito, 04 de abril del 2012

- Mediante Ordenanza N° 0069 del 06 de junio de 2011, el Concejo Metropolitano de Quito aprobó la regularización de la Urbanización de Interés Social "ESMERALDAS", ubicado en la parroquia Comité el Pueblo con los siguientes datos técnicos:

DESCRIPCION	CANTIDAD	UNIDAD	%
NUMERO DE LOTES	16	Unid.	
NUMERO DE AREAS VERDES Y COMUNALES	1	Unid.	
AREA DE LOTES	2.030,80	m ²	
AREA VIAS Y PASAJES	333,92	m ²	
AREA VERDE Y COMUNAL	115,70	m ²	5,70
AREA TOTAL DEL BARRIO	2.480,42	m ²	
IDENTIFICACION PREDIAL	3501613		
HOJA CATASTRAL	12808-10-088		
PARROQUIA	Comité del Pueblo		

CROQUIS DE UBICACIÓN



COMITÉ PRO MEJORAS DEL BARRIO "ESMERALDAS"
ACUERDO MINISTERIAL 2627

Quito, Diciembre 03 del 2018

**DOCTORA
KARINA SUBIA
DIRECTORA DE LA UNIDAD ESPECIAL REGULA TU BARRIO
Presente.-**

De nuestras consideraciones:

Yo, MACIAS LOOR EDGAR YOVANNY con C.I. 1304685249, en calidad de Presidente del COMITÉ PROMEJORAS DEL BARRIO "ESMERALDAS" solicito a usted muy comedidamente se sirva revisar y atender de forma urgente la siguiente Petición:

Todos los que conformamos el COMITÉ PROMEJORAS DEL BARRIO "ESMERALDAS", estamos haciendo hace varios años los trámites para obtener la Escritura individual y actualmente con el programa REGULA TU BARRIO, hemos avanzado en este trámite gracias a la ayuda de los profesionales que laboran en esta unidad LA DELICIA.

- 1.- Siguiendo los trámites que nos exigían para la obtención de nuestras escrituras, en el año 2011 se nos concedió predios individuales a todos los lotes de nuestro barrio, los cuales están vigentes desde ese año, es decir, desde el 2011. Según oficio consta INFORME TECNICO No. 006-GCBIS-2012 del 04 de abril del 2012, el cual está firmado por el ARQ. ELVIS MONTAÑO CUENCA, ING. GEOVANNY ORTIZ CARRANZA Y EL ARQ. VICTOR AGUILAR QUEVEDO, lo que al revisar estos documentos, nos indican que se genera un error al PROCEDER INGRESAR EL PREDIO GLOBAL 86451, cuando lo que debieron autorizar, es la anulación del mismo.
- 2.- CATASTRO crea los predios individuales e ingresa el PREDIO GLOBAL #86451, generando doble imposición. Para constancia adjunto copia de esa resolución en donde hay firma de responsabilidad de las personas que ejecutaron esa acción.
- 3.- Solicitamos, que por medio de la UNIDAD ESPECIAL REGULA TU BARRIO se solicite a TRIBUTARIO la dada de baja del predio # 86451 y también solicite que NO SE GENERE EN EL SISTEMA los impuestos correspondientes al año 2019 al predio 86451, hasta solucionar este problema, ya que este predio GLOBAL debe ser eliminado y cargar los respectivos impuestos a los PREDIOS INDIVIDUALES DE CADA DUEÑO DEL LOTE.
- 4.- Nosotros, ya cancelamos LA LIQUIDACION de la deuda que nos indicaron en el oficio del trámite # GDOC 2018-096023, del 08 de agosto del 2018. Pero en el sistema se han generado otros valores, los cuales, según nos indicaron en la Unidad Metropolitana de Catastro, ustedes, la UNIDAD ESPECIAL REGULA TU BARRIO, debe emitir un oficio dirigido

Pasaje 5 de agosto y Calle de las Avellanas - Sector Collaloma
Quito Ecuador
2484580 - 09945649675

UNIDAD ESPECIAL REGULA
TU BARRIO
SECRETARÍA DE COORDINACIÓN Y PARTICIPACIÓN CIUDADANA
LA DELICIA
Recibido por: *[Firma]*
Firma: *[Firma]*
Fecha: 03/12/2018 *[Firma]*

-21-
veintuno

COMITÉ PRO MEJORAS DEL BARRIO "ESMERALDAS"
ACUERDO MINISTERIAL 2627

a la Arquitecta María Belén Cueva junto con una copia de la ordenanza aprobada, para ella dar de baja estos valores.

Señalamos, adicionalmente, que todos los moradores de este barrio estamos desesperados, pues ya son muchos años que estamos en este trámite y nos urge solucionar estos inconvenientes que se nos han presentado por error en el ingreso de la información. Por este motivo apelamos a su sensibilidad y a su profesionalismo para que nos ayude a resolver este inconveniente.

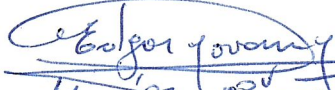
Adjunto:

- 1.- Copia de la LIQUIDACION de la deuda que nos emitieron.
- 2.- Copia de la creación de los predios individuales
- 3.- Copia del PAGO total de la LIQUIDACIÓN de la deuda.

Por la atención a la presente, anticipamos nuestro sincero agradecimiento.

Atentamente


JOHANNA ISABEL RIVERA PADILLA
SECRETARIA


EDGAR Y. MACIAS LOOR
PRESIDENTE

Quito, enero 26 del 2016

SEÑOR

ARROYO HARIO BEATRIS
DIRECTOR DE CATASTRO

Presente.-

De nuestras consideraciones:

Yo, INES CECILIA GARCES ALVARADO C.I. No. 171337602-6 y MARCIA MARLENE SOLIS ALVAREZ cc C.I. No.171064971-4, en calidad de Presidenta y Secretaria del COMITÉ PROMEJORAS DEL BARRIO "ESMERALDAS" comparezco ante usted con el fin de que autorice a quien corresponda para que se d de baja el catastro # 86451 a nombre de ARROYO DAYSI BEATRIS Y OTROS y los correspondiente valores. En virtud de que estamos en proceso de regularización del barrio Esmeraldas para obtener los títulos de propiedad a favor de cada socio, ante lo cual se aperturó catastro individuales para cada socio/coo-propietarios en el año de 2011; es decir, no podemos honrar o pagar dos veces la misma deuda.

Por la atención favorable que se digne dar a la presente, le anticipo mis sinceros agradecimientos

La respuesta la recibiremos en la Secretaría de la Administración Zonal Centro, ubicada en la Calle Chile y Venezuela.

Atentamente,

INES CECILIA GARCES ALVARADO
PRESIDENTA
C.C. No. 171337602-6

MARCIA MARLENE SOLIS ALVAREZ
SECRETARIA
C.C.No. 171064971-4

0500899
RECEPCIÓN BIENIO
NOMBRE...
FIRMAS...
29 ENE 2016

Pasaje 5 de Agosto y Calle De Las Avellanas - Sector Collaloma
TELEFONOS: 0999987713 / 2484580 / 2802016 EXT 1
Quito - Ecuador

- 22 -
veintidos

"INES CECILIA GARCES ALVARADO[..]" impreso por José Izurieta Longo (jose.izurieta@quito.gob.ec)[..]

Ticket Imprimir

Estado:	abierto	Asignado a:	
Prioridad:	3 normal	Creado:	01/02/2016 - 14:23:30
Cole:	DIRECCION METROPOLITANA DE CATASTRO Formación y Actualización Catastral	Tempo contabilizado:	
Bloquear:	bloqueado	Pendiente hasta:	
Identificador del cliente:			
Propietario:	mespinosa (Marco Vinicio Espinosa Paredes)		

TicketFreeText

Registro interno: 899

Articles

1

De: "INES CECILIA GARCES ALVARADO" <icecillaga@hotmail.sc>
Para: DIRECCION METROPOLITANA DE CATASTRO::Pct Formación y Actualización Catastral
Asunto: "INES CECILIA GARCES ALVARADO" que se de baja el catstro No 86451 a nombre ARROYO DAYSI.BETARIZ
Creado: 01/02/2016 - 14:23:30 por cliente
Tipo: teléfono
Adjunto: GARCES ALVARADO INES CECILIA.PDF (23.0 Kbytes)

"INES CECILIA GARCES ALVARADO" que se de baja el catstro No 86451 a nombre ARROYO DAYSI BETARIZ
adjunto
3 fojas utiles

Jay Geovanny Ortiz

- 23 -
veintitres

Quito,

0001253

Señora
Ines Cecilia Garces Alvarado
Presente

15 FEB 2016

De mi consideración:

Mediante oficio s/n, ingresado con ticket Gdoc 2016-016077, de febrero 01 de 2016, solicita a esta Dirección egresar del catastro el predio global No. 86451 a nombre de Arroyo Daysi Beatriz y otros del Barrio "ESMERALDAS", ubicado en la Parroquia EL CONDADO .

En atención a lo solicitado, la Dirección Metropolitana de Catastro (DMC), procedió con el análisis, revisión de los documentos, relacionados al predio No. 86451 clave catastral 12808-01-006, determinándose que:

deberá adjuntar a la solicitud la resolución por liquidación de obras en el Distrito, del predio global No. 86451.

Por lo expuesto se remite el oficio para que se adjunte lo anotado anteriormente.



Particular que se comunica para los fines pertinentes.

Atentamente,



Arq. Karina Santacruz Vaca

JEFA DE PROGRAMA SERVICIOS CATASTRALES (S)

Elaborado por:	Sr. Miguel Bosquez/ Servidor Municipal 05/02/2016	
Revisado por:	Ing. Geovanny Ortiz/ Responsable del Proceso 05/02/2016	
Ticket:	No 2016-016077	
Oficio:	No 0047-GCBIS-2016	

- 24 -
veinticuatro

ciudadanos: Edgar Macías Loor y la señora Johanna Isabel Rivera Padilla en sus calidades de Presidente y Secretaria respectivamente, para la absolución de su reclamo.

A la presente, acompaño los siguientes documentos:

1. Petición de fecha 03 de diciembre de 2018 firmada por el señor Edgar Macías Loor y la señora Johanna Isabel Rivera Padilla;
2. Copia de la cedula de ciudadanía del señor Edgar Macías Loor;
3. Copia simple de las Ordenanza Metropolitana número 0069, sancionada el 06 de junio de 2011;
4. Cedula Catastral del predio 86451;
5. Informe Técnico N° 006-GCBIS-2012 denominado "Ingreso de la Urbanización de Interés Social de Desarrollo Progresivo Esmeraldas al Catastro Inmobiliario de Quito" de fecha 04 de abril de 2012;
6. Certificado de Gravámenes número 318937 de fecha 12 de Agosto de 2018;
7. Resolución de Liquidación de Obras emitida por medio de la Resol-DMT-JAT-2018-1703;
8. Pagos de la Resolución de Liquidación de Obras emitida por medio de la Resol-DMT-JAT-2018-1703.

Notificaciones que nos correspondan las recibiremos en el email: galbujaeuio@gmail.com.

Por la atención prestada anticipo mis agradecimientos.

K. S. D. - D. L. S.
Ab. Karina Subía Dávalos.

DIRECTORA DE LA UNIDAD ESPECIAL "REGULA TÚ BARRIO"

	NOMBRES	FECHA	FIRMA/ SUMILLA
Elaborado por:	Abg. Gabriel Albuja E.	19/03/2019	<i>[Firma]</i>
Revisado Por:	Abg. Lucia Jurado O.	19/03/2019	<i>[Firma]</i>
Aprobado por:	Arq. Juan Carlos Echeverria	19/03/2019	<i>[Firma]</i>

Abogada
Karina Subía Dávalos
DIRECTORA EJECUTIVA UNIDAD ESPECIAL REGULA TU BARRIO
Presente

De mi consideración:

Con oficio No. UERB-282-2018 de 19 de marzo de 2019, ingresado con ticket Gdoc No. 2019-037890 de 25 de marzo de 2019, la Unidad Especial Regula Tu Barrio solicitó a esta Dirección, se revisen los valores pendientes por impuesto predial del predio global N° 86451, y de los 16 predios individuales enviados con Informe N° 006-GCBIS-2012 del **Asentamiento Humano de Hecho y Consolidado de Interés Social denominado Comité Promejoras del barrio "ESMERALDAS"**, ubicado en la parroquia Comité del

Para su conocimiento y demás tramites pertinentes, la Dirección Metropolitana de Catastro indica que:

- Con oficio N° 001253-DMC de 15 de febrero de 2016, esta Dirección informa a la Sra. Inés Garcés Alvarado, Presidenta del barrio "Esmeraldas" que para proceder con el egreso del predio N° 86451 se requiere adjuntar la resolución de liquidación de obra emitida por la Unidad Especial Regula Tu Barrio.
- Con Resolución Resol-DMT-JAT-2018-1703, se emiten los títulos, por concepto de liquidación de obras.
- Se ha procedido a egresar en años anteriores el predio global N° 86451 al verificarse la duplicación con los predios individuales: N° 3501555, 3501556, 3501557, 3501558, 3501559, 3501560, 3501561, 3501562, 3501563, 3501564, 3501565, 3501566, 3501567, 3501568, 3501569, 3501570, 3501571, 3501572, 3501573, 3501574, 3501575, 3501576, 3501577, 3501578, 3501579, 3501600, 3501601, 3501602, 3501603, 3501604, 3501605, 3501606, 3501607, 3501608, 3501609, 3501610, 3501611, 3501612, 3501613, 3501614, 3501615, 3501616, 3501617, 3501618, 3501619, 3501620, 3501621, 3501622, 3501623, 3501624, 3501625, 3501626, 3501627, 3501628, 3501629, 3501630, 3501631, 3501632, 3501633, 3501634, 3501635, 3501636, 3501637, 3501638, 3501639, 3501640, 3501641, 3501642, 3501643, 3501644, 3501645, 3501646, 3501647, 3501648, 3501649, 3501650, 3501651, 3501652, 3501653, 3501654, 3501655, 3501656, 3501657, 3501658, 3501659, 3501660, 3501661, 3501662, 3501663, 3501664, 3501665, 3501666, 3501667, 3501668, 3501669, 3501670, 3501671, 3501672, 3501673, 3501674, 3501675, 3501676, 3501677, 3501678, 3501679, 3501680, 3501681, 3501682, 3501683, 3501684, 3501685, 3501686, 3501687, 3501688, 3501689, 3501690, 3501691, 3501692, 3501693, 3501694, 3501695, 3501696, 3501697, 3501698, 3501699, 3501700, 3501701, 3501702, 3501703, 3501704, 3501705, 3501706, 3501707, 3501708, 3501709, 3501710, 3501711, 3501712, 3501713, 3501714, 3501715, 3501716, 3501717, 3501718, 3501719, 3501720, 3501721, 3501722, 3501723, 3501724, 3501725, 3501726, 3501727, 3501728, 3501729, 3501730, 3501731, 3501732, 3501733, 3501734, 3501735, 3501736, 3501737, 3501738, 3501739, 3501740, 3501741, 3501742, 3501743, 3501744, 3501745, 3501746, 3501747, 3501748, 3501749, 3501750, 3501751, 3501752, 3501753, 3501754, 3501755, 3501756, 3501757, 3501758, 3501759, 3501760, 3501761, 3501762, 3501763, 3501764, 3501765, 3501766, 3501767, 3501768, 3501769, 3501770, 3501771, 3501772, 3501773, 3501774, 3501775, 3501776, 3501777, 3501778, 3501779, 3501780, 3501781, 3501782, 3501783, 3501784, 3501785, 3501786, 3501787, 3501788, 3501789, 3501790, 3501791, 3501792, 3501793, 3501794, 3501795, 3501796, 3501797, 3501798, 3501799, 3501800, 3501801, 3501802, 3501803, 3501804, 3501805, 3501806, 3501807, 3501808, 3501809, 3501810, 3501811, 3501812, 3501813, 3501814, 3501815, 3501816, 3501817, 3501818, 3501819, 3501820, 3501821, 3501822, 3501823, 3501824, 3501825, 3501826, 3501827, 3501828, 3501829, 3501830, 3501831, 3501832, 3501833, 3501834, 3501835, 3501836, 3501837, 3501838, 3501839, 3501840, 3501841, 3501842, 3501843, 3501844, 3501845, 3501846, 3501847, 3501848, 3501849, 3501850, 3501851, 3501852, 3501853, 3501854, 3501855, 3501856, 3501857, 3501858, 3501859, 3501860, 3501861, 3501862, 3501863, 3501864, 3501865, 3501866, 3501867, 3501868, 3501869, 3501870, 3501871, 3501872, 3501873, 3501874, 3501875, 3501876, 3501877, 3501878, 3501879, 3501880, 3501881, 3501882, 3501883, 3501884, 3501885, 3501886, 3501887, 3501888, 3501889, 3501890, 3501891, 3501892, 3501893, 3501894, 3501895, 3501896, 3501897, 3501898, 3501899, 3501900, 3501901, 3501902, 3501903, 3501904, 3501905, 3501906, 3501907, 3501908, 3501909, 3501910, 3501911, 3501912, 3501913, 3501914, 3501915, 3501916, 3501917, 3501918, 3501919, 3501920, 3501921, 3501922, 3501923, 3501924, 3501925, 3501926, 3501927, 3501928, 3501929, 3501930, 3501931, 3501932, 3501933, 3501934, 3501935, 3501936, 3501937, 3501938, 3501939, 3501940, 3501941, 3501942, 3501943, 3501944, 3501945, 3501946, 3501947, 3501948, 3501949, 3501950, 3501951, 3501952, 3501953, 3501954, 3501955, 3501956, 3501957, 3501958, 3501959, 3501960, 3501961, 3501962, 3501963, 3501964, 3501965, 3501966, 3501967, 3501968, 3501969, 3501970, 3501971, 3501972, 3501973, 3501974, 3501975, 3501976, 3501977, 3501978, 3501979, 3501980, 3501981, 3501982, 3501983, 3501984, 3501985, 3501986, 3501987, 3501988, 3501989, 3501990, 3501991, 3501992, 3501993, 3501994, 3501995, 3501996, 3501997, 3501998, 3501999, 3502000, 3502001, 3502002, 3502003, 3502004, 3502005, 3502006, 3502007, 3502008, 3502009, 3502010, 3502011, 3502012, 3502013, 3502014, 3502015, 3502016, 3502017, 3502018, 3502019, 3502020, 3502021, 3502022, 3502023, 3502024, 3502025, 3502026, 3502027, 3502028, 3502029, 3502030, 3502031, 3502032, 3502033, 3502034, 3502035, 3502036, 3502037, 3502038, 3502039, 3502040, 3502041, 3502042, 3502043, 3502044, 3502045, 3502046, 3502047, 3502048, 3502049, 3502050, 3502051, 3502052, 3502053, 3502054, 3502055, 3502056, 3502057, 3502058, 3502059, 3502060, 3502061, 3502062, 3502063, 3502064, 3502065, 3502066, 3502067, 3502068, 3502069, 3502070, 3502071, 3502072, 3502073, 3502074, 3502075, 3502076, 3502077, 3502078, 3502079, 3502080, 3502081, 3502082, 3502083, 3502084, 3502085, 3502086, 3502087, 3502088, 3502089, 3502090, 3502091, 3502092, 3502093, 3502094, 3502095, 3502096, 3502097, 3502098, 3502099, 3502100, 3502101, 3502102, 3502103, 3502104, 3502105, 3502106, 3502107, 3502108, 3502109, 3502110, 3502111, 3502112, 3502113, 3502114, 3502115, 3502116, 3502117, 3502118, 3502119, 3502120, 3502121, 3502122, 3502123, 3502124, 3502125, 3502126, 3502127, 3502128, 3502129, 3502130, 3502131, 3502132, 3502133, 3502134, 3502135, 3502136, 3502137, 3502138, 3502139, 3502140, 3502141, 3502142, 3502143, 3502144, 3502145, 3502146, 3502147, 3502148, 3502149, 3502150, 3502151, 3502152, 3502153, 3502154, 3502155, 3502156, 3502157, 3502158, 3502159, 3502160, 3502161, 3502162, 3502163, 3502164, 3502165, 3502166, 3502167, 3502168, 3502169, 3502170, 3502171, 3502172, 3502173, 3502174, 3502175, 3502176, 3502177, 3502178, 3502179, 3502180, 3502181, 3502182, 3502183, 3502184, 3502185, 3502186, 3502187, 3502188, 3502189, 3502190, 3502191, 3502192, 3502193, 3502194, 3502195, 3502196, 3502197, 3502198, 3502199, 3502200, 3502201, 3502202, 3502203, 3502204, 3502205, 3502206, 3502207, 3502208, 3502209, 3502210, 3502211, 3502212, 3502213, 3502214, 3502215, 3502216, 3502217, 3502218, 3502219, 3502220, 3502221, 3502222, 3502223, 3502224, 3502225, 3502226, 3502227, 3502228, 3502229, 3502230, 3502231, 3502232, 3502233, 3502234, 3502235, 3502236, 3502237, 3502238, 3502239, 3502240, 3502241, 3502242, 3502243, 3502244, 3502245, 3502246, 3502247, 3502248, 3502249, 3502250, 3502251, 3502252, 3502253, 3502254, 3502255, 3502256, 3502257, 3502258, 3502259, 3502260, 3502261, 3502262, 3502263, 3502264, 3502265, 3502266, 3502267, 3502268, 3502269, 3502270, 3502271, 3502272, 3502273, 3502274, 3502275, 3502276, 3502277, 3502278, 3502279, 3502280, 3502281, 3502282, 3502283, 3502284, 3502285, 3502286, 3502287, 3502288, 3502289, 3502290, 3502291, 3502292, 3502293, 3502294, 3502295, 3502296, 3502297, 3502298, 3502299, 3502300, 3502301, 3502302, 3502303, 3502304, 3502305, 3502306, 3502307, 3502308, 3502309, 3502310, 3502311, 3502312, 3502313, 3502314, 3502315, 3502316, 3502317, 3502318, 3502319, 3502320, 3502321, 3502322, 3502323, 3502324, 3502325, 3502326, 3502327, 3502328, 3502329, 3502330, 3502331, 3502332, 3502333, 3502334, 3502335, 3502336, 3502337, 3502338, 3502339, 3502340, 3502341, 3502342, 3502343, 3502344, 3502345, 3502346, 3502347, 3502348, 3502349, 3502350, 3502351, 3502352, 3502353, 3502354, 3502355, 3502356, 3502357, 3502358, 3502359, 3502360, 3502361, 3502362, 3502363, 3502364, 3502365, 3502366, 3502367, 3502368, 3502369, 3502370, 3502371, 3502372, 3502373, 3502374, 3502375, 3502376, 3502377, 3502378, 3502379, 3502380, 3502381, 3502382, 3502383, 3502384, 3502385, 3502386, 3502387, 3502388, 3502389, 3502390, 3502391, 3502392, 3502393, 3502394, 3502395, 3502396, 3502397, 3502398, 3502399, 3502400, 3502401, 3502402, 3502403, 3502404, 3502405, 3502406, 3502407, 3502408, 3502409, 3502410, 3502411, 3502412, 3502413, 3502414, 3502415, 3502416, 3502417, 3502418, 3502419, 3502420, 3502421, 3502422, 3502423, 3502424, 3502425, 3502426, 3502427, 3502428, 3502429, 3502430, 3502431, 3502432, 3502433, 3502434, 3502435, 3502436, 3502437, 3502438, 3502439, 3502440, 3502441, 3502442, 3502443, 3502444, 3502445, 3502446, 3502447, 3502448, 3502449, 3502450, 3502451, 3502452, 3502453, 3502454, 3502455, 3502456, 3502457, 3502458, 3502459, 3502460, 3502461, 3502462, 3502463, 3502464, 3502465, 3502466, 3502467, 3502468, 3502469, 3502470, 3502471, 3502472, 3502473, 3502474, 3502475, 3502476, 3502477, 3502478, 3502479, 3502480, 3502481, 3502482, 3502483, 3502484, 3502485, 3502486, 3502487, 3502488, 3502489, 3502490, 3502491, 3502492, 3502493, 3502494, 3502495, 3502496, 3502497, 3502498, 3502499, 3502500, 3502501, 3502502, 3502503, 3502504, 3502505, 3502506, 3502507, 3502508, 3502509, 3502510, 3502511, 3502512, 3502513, 3502514, 3502515, 3502516, 3502517, 3502518, 3502519, 3502520, 3502521, 3502522, 3502523, 3502524, 3502525, 3502526, 3502527, 3502528, 3502529, 3502530, 3502531, 3502532, 3502533, 3502534, 3502535, 3502536, 3502537, 3502538, 3502539, 3502540, 3502541, 3502542, 3502543, 3502544, 3502545, 3502546, 3502547, 3502548, 3502549, 3502550, 3502551, 3502552, 3502553, 3502554, 3502555, 3502556, 3502557, 3502558, 3502559, 3502560, 3502561, 3502562, 3502563, 3502564, 3502565, 3502566, 3502567, 3502568, 3502569, 3502570, 3502571, 3502572, 3502573, 3502574, 3502575, 3502576, 3502577, 3502578, 3502579, 3502580, 3502581, 3502582, 3502583, 3502584, 3502585, 3502586, 3502587, 3502588, 3502589, 3502590, 3502591, 3502592, 3502593, 3502594, 3502595, 3502596, 3502597, 3502598, 3502599, 3502600, 3502601, 3502602, 3502603, 3502604, 3502605, 3502606, 3502607, 3502608, 3502609, 3502610, 3502611, 3502612, 3502613, 3502614, 3502615, 3502616, 3502617, 3502618, 3502619, 3502620, 3502621, 3502622, 3502623, 3502624, 3502625, 3502626, 3502627, 3502628, 3502629, 3502630, 3502631, 3502632, 3502633, 3502634, 3502635, 3502636, 3502637, 3502638, 3502639, 3502640, 3502641, 3502642, 3502643, 3502644, 3502645, 3502646, 3502647, 3502648, 3502649, 3502650, 3502651, 3502652, 3502653, 3502654, 3502655, 3502656, 3502657, 3502658, 3502659, 3502660, 3502661, 3502662, 3502663, 3502664, 3502665, 3502666, 3502667, 3502668, 3502669, 3502670, 3502671, 3502672, 3502673, 3502674, 3502675, 3502676, 3502677, 3502678, 3502679, 3502680, 3502681, 3502682, 3502683, 3502684, 3502685, 3502686, 3502687, 3502688, 3502689, 3502690, 3502691, 3502692, 3502693, 3502694, 3502695, 3502696, 3502697, 3502698, 3502699, 3502700, 3502701, 3502702, 3502703, 3502704, 3502705, 3502706, 3502707, 3502708, 3502709, 3502710, 3502711, 3502712, 3502713, 3502714, 3502715, 3502716, 3502717, 3502718, 3502719, 3502720, 3502721, 3502722, 3502723, 3502724, 3502725, 3502726, 3502727, 3502728, 3502729, 3502730, 3502731, 3502732, 3502733, 3502734, 3502735, 3502736, 3502737, 3502738, 3502739, 3502740, 3502741, 3502742, 3502743, 3502744, 3502745, 3502746, 3502747, 3502748, 3502749, 3502750, 3502751, 3502752, 3502753, 3502754, 3502755, 3502756, 3502757, 3502758, 3502759, 3502760, 3502761, 3502762, 3502763, 3502764, 3502765, 3502766, 3502767, 3502768, 3502769, 3502770, 3502771, 3502772, 3502773, 3502774, 3502775, 3502776, 3502777, 3502778, 3502779, 3502780, 3502781, 3502782, 3502783, 3502784, 3502785, 3502786, 3502787, 3502788, 3502789, 3502790, 3502791, 3502792, 3502793, 3502794, 3502795, 3502796, 3502797, 3502798, 3502799, 3502800, 3502801, 3502802, 3502803, 3502804, 3502805, 3502806, 3502807, 3502808, 3502809, 3502810, 3502811, 3502812, 3502813, 3502814, 3502815, 3502816, 3502817, 3502818, 3502819, 3502820, 3502821, 3502822, 3502823, 3502824, 3502825, 3502826, 3502827, 3502828, 3502829, 3502830, 3502831, 3502832, 3502833, 3502834, 3502835, 3502836, 3502837, 3502838, 3502839, 3502840, 3502841, 3502842, 3502843, 3502844, 3502845, 3502846, 3502847, 3502848, 3502849, 3502850, 3502851, 3502852, 3502853, 3502854, 3502855, 3502856, 3502857, 3502858, 3502859, 35028

04 de abril de 2012, emitido por la Dirección Metropolitana de Catastros, se crea 16 números de predio y un predio para el área verde; de conformidad con el siguiente cuadro:

Número de Lote	Número de Predio
1	3501396
2	3501379
3	3501402
4	3501523
5	3501555
6	3501570
7	3501574
8	3501579
9	3501601
10	3501853
11	3501858
12	3501808
13	3501707
14	3501704
15	3501689
16	3501613
AV	3501606

Sin embargo en el Informe Técnico N° 006-GCBIS-2012, de fecha 04 de abril de 2012, en su parte final se establece una nota que señala: "Se procedió con el ingreso del predio global no 86451, clave catastral 12808-01-006", es importante señalar el predio 86451, debió haber sido EGRESADO, de conformidad con el procedimiento correcto.

Por medio de la petición sin número de fecha 03 de diciembre de 2018, suscrita por el señor Edgar Macías Loor y la señora Johanna Isabel Rivera Padilla en sus calidades de Presidente y Secretaria respectivamente, solicitan que por medio de la Unidad Especial "Regula Tú Barrio", se requiera el egreso del predio 86451 y no se generen impuestos por el periodo 2019.

PETICIÓN.-

Con los antecedentes expuestos, y al estar vigente el número predial 86451 y los 16 predios que constan en el Informe Técnico N° 006-GCBIS-2012 de fecha 04 de abril de 2012, han generado imposiciones en impuestos seccionales a ser satisfechos en los periodos fiscales 2013 hasta el presente año, siendo una doble imposición sobre un mismo patrimonio y sobre los mismos sujetos pasivos.

La Unidad Especial "Regula Tu Barrio", en aplicación de lo dispuesto en el Art. 66 numeral 23 de la Constitución de la República del Ecuador, que en su parte pertinente dispone: "Art. 66.- Se reconoce y garantizará a las personas (...) 23. El derecho a dirigir quejas y peticiones individuales y colectivas a las autoridades y a recibir atención o respuestas motivadas. No se podrá dirigir peticiones a nombre del pueblo...", remito el requerimiento realizado por los

- 26 -
veintiséis

Oficio No. UERB-282-2019
Quito, 19 de marzo de 2019

Ingeniero
Santiago Betancourt Vaca
DIRECTOR METROPOLITANO TRIBUTARIO

Ingeniera
Geovanna Chávez
DIRECTORA METROPOLITANA DE CATASTRO.
Presente.-

De mi consideración:

ANTECEDENTE:

La Unidad Especial "Regula Tu Barrio" es la dependencia encargada de procesar, canalizar y resolver los procedimientos para la regularización de la ocupación informal del suelo, en procura de agilizar la emisión de informes y demás trámites pertinentes para la legalización de barrios dentro del marco de planificación y el ordenamiento de la ciudad, conforme consta en el Art. 2 de la Resolución Administrativa N° A0010 del 19 de marzo del 2010.

El Asentamiento Humano de Hecho y Consolidado denominado Comité Pro Mejoras del Barrio "Esmeraldas", fue regularizado por medio de la Ordenanza Metropolitana número 0069, sancionada el 06 de junio de 2011, inscrita en el registro de la Propiedad el 04 de septiembre de 2018.

El AHHC en mención se encuentra conformado por un macro lote identificado como "Lote de terreno número CATORCE guión B, situado en la Parroquia COTOCOLLAO de este Cantón" (RPTMQ: 318937: 2018), el mismo que es signado con el número 86451 en el Catastro Inmobiliario de la Ciudad de Quito, con un área grafica de 2480.86 m2 y un avalúo municipal de 115,980.21 dólares de los Estados Unidos de América, según se desprende de la cedula catastral de fecha 12 de marzo de 2019 que se acompaña a la presente.

Posteriormente con la sanción de la Ordenanza Metropolitana número 0069 del 2011, la Secretaría General del Consejo remitió a la Dirección Metropolitana de Catastros el oficio N° 2537 ingresado con Hoja de Control N° 004966 de 15 de junio de 2011, para la actualización catastral y creación de los nuevos números de predio individual de los 16 lotes y 1 área verde que forma parte del AHHC, debiendo proceder con el egreso del número predial 86451.

En base al Informe Técnico N° 006-GCBIS-2012 denominado "Ingreso de la Urbanización de Interés Social de Desarrollo Progresivo Esmeraldas al Catastro Inmobiliario de Quito" de fecha

SECRETARÍA GENERAL DE COORDINACIÓN TERRITORIAL Y PARTICIPACIÓN CIUDADANA

Fecha de Remisión	Hora
25/03/2019	14:55
SORDO RANGOS	

-27-
veintisiete

Of. 282 Dar de baja doble imposición Barrio "Esmeraldas"

impreso por Karina del Carmen Subia Davalos (karina.subia@quito.gob.ec), 25/03/2019 - 13:20:58

Estado	abierto	Antigüedad	0 m
Prioridad	3 normal	Creado	25/03/2019 - 13:20:53
Cola	DIRECCION METROPOLITANA DE CATASTRO	Creado por	Subia Davalos Karina del Carmen
Bloquear	bloqueado	Tiempo contabilizado	0
Identificador del cliente	regulatubarrio@hotmail.sc		
Propietario	gchavez (Geovanna Alexandra (DIRECTORA) Chavez Cangas)		

Información del cliente

Nombre: UNIDAD ESPECIAL
Apellido: REGULA TU BARRIO
Identificador de usuario: regulatubarrio@hotmail.sc
Correo: regulatubarrio@hotmail.sc

Artículo #1

De: "UNIDAD ESPECIAL REGULA TU BARRIO" <regulatubarrio@hotmail.sc>
Para: DIRECCION METROPOLITANA DE CATASTRO
Asunto: Of. 282 Dar de baja doble imposición Barrio "Esmeraldas"
Creado: 25/03/2019 - 13:20:53 por cliente
Tipo: teléfono
Adjunto (MAX 8MB): Of_282_Absolución_de_doble_imposición_Barrio_Esmeraldas.pdf (569.3 KBytes)

Se remite el Oficio No. UERB-282-2019, a fin de que se dé de baja la doble imposición del Barrio "Esmeraldas", ubicado en la parroquia Comité del Pueblo".

Duplicado
Dda Vanessa Jurisano
26/03/2019

Abogada
Karina Subía Dávalos
DIRECTORA EJECUTIVA UNIDAD ESPECIAL REGULA TU BARRIO
Presente

De mi consideración:

Con oficio No. UERB-282-2019 de 19 de marzo de 2019, ingresado con ticket Gdoc No. 2019-037890 de 25 de marzo de 2019, la Unidad Especial Regula Tu Barrio solicitó a esta Dirección, se revisen los valores pendientes por impuesto predial del predio global N° 86451, y de los 16 predios individuales enviados con Informe N° 006-GCBIS-2012 del **Asentamiento Humano de Hecho y Consolidado de Interés Social denominado Comité Promejoras del barrio "ESMERALDAS"**, ubicado en la parroquia Comité del Pueblo.

Para su conocimiento y demás trámites pertinentes, la Dirección Metropolitana de Catastro indica que:

- Con oficio N° 001253-DMC del 15 de febrero de 2016, esta Dirección informa a la Sra. Inés Garcés Alvarado, Presidenta del barrio "Esmeraldas" que para proceder con el egreso del predio N° 86451 se requiere adjuntar la resolución de liquidación de obras en el Distrito.

Con Resolución Resol-DMT-JAT-2018-1703, se emiten los títulos, por concepto de liquidación de obras.

Se ha procedido a egresar en el año anterior el predio global N° 86451, el verifícase la duplicación con los predios individuales N° 3501396, 3501379, 3501402, 3501523, 3501555, 3501570, 3501574, 3501579, 3501601, 3501853, 3501858, 3501808, 3501707, 3501704, 3501689, 3501613, 3501606 sin embargo no se egresa el año actual ya que se encuentra en proceso de aplicación de Ordenanza N° 126, para Regularización de Diferencia y/o Excedente de áreas por Reforma a la Ordenanza N° 0069 sancionada el 6 de junio de 2011. De acuerdo a lo solicitado con oficio No. UERB-0219-2019 tramitado con ticket Gdoc No. 2019-02960, una vez terminado este proceso se egresará el año actual del predio.

Particular que se informa para los fines pertinentes.

Atentamente,

Ing. Erwin Arroba Padilla
COORDINADOR DE GESTION CATASTRAL ESPECIAL

Elaborado por:	Arq. Vanessa Yumiseva/ Profesional Catastrada/ Subía Dávalos	Contabilizado
Revisado por:	Arq. Vanessa Yumiseva/ Responsable de Asentamientos Humanos de Hecho	Creado por
Oficio:	No. 095-AHH-2019	DIRECCION METROPOLITANA DE CATASTRO

C.C. Ingeniero
Santiago Betancourt Vaca

DIRECTOR METROPOLITANO DE CATASTRO

Propietario: gchavez (Geovanna Alexandra (DIRECTORA) Chavez Cangas)
Identificador del cliente: regulatubarrío@hotmail.sc
Bloquear: bloqueado
Cola: 3 normal
Prioridad: abieto
Estado: abieto

Nombre: UNIDAD ESPECIAL REGULA TU BARRIO
Apellido: REGULA TU BARRIO
Identificador de usuario: regulatubarrío@hotmail.sc
Correo: regulatubarrío@hotmail.sc

26/03/2019
RESISMO

Se ha procedido a egresar en el año anterior el predio global N° 86451, el verifícase la duplicación con los predios individuales N° 3501396, 3501379, 3501402, 3501523, 3501555, 3501570, 3501574, 3501579, 3501601, 3501853, 3501858, 3501808, 3501707, 3501704, 3501689, 3501613, 3501606 sin embargo no se egresa el año actual ya que se encuentra en proceso de aplicación de Ordenanza N° 126, para Regularización de Diferencia y/o Excedente de áreas por Reforma a la Ordenanza N° 0069 sancionada el 6 de junio de 2011. De acuerdo a lo solicitado con oficio No. UERB-0219-2019 tramitado con ticket Gdoc No. 2019-02960, una vez terminado este proceso se egresará el año actual del predio.

29 ABR 2019

Abogada
Karina Subía Dávalos
**DIRECTORA EJECUTIVA UNIDAD
ESPECIAL REGULA TU BARRIO**
Presente

De mi consideración:


Con oficio No. UERB-282-2019 de 19 de marzo de 2019, ingresado con ticket Gdoc No. 2019-037890 de 25 de marzo de 2019, la Unidad Especial Regula Tu Barrio solicitó a esta Dirección, se revisen los valores pendientes por impuesto predial del predio global N° 86451, y de los 16 predios individuales enviados con Informe N° 006-GCBIS-2012 del **Asentamiento Humano de Hecho y Consolidado de Interés Social denominado Comité Promejoras del barrio "ESMERALDAS"**, ubicado en la parroquia Comité del Pueblo.

Para su conocimiento y demás trámites pertinentes, la Dirección Metropolitana de Catastro indica que:



- Con oficio N° 001253-DMC del 15 de febrero de 2016, esta Dirección informa a la Sra. Inés Garcés Alvarado, Presidenta del barrio "Esmeraldas" que para proceder con el egreso del predio N° 86451 se requiere adjuntar la resolución de liquidación de obras en el Distrito.
- Con Resolución Resol-DMT-JAT-2018-1703, se emiten los títulos, por concepto de liquidación de obras del predio N° 86451.
- Se ha procedido a egresar en años anteriores el predio global N° 86451 al verificarse la duplicación con los predios individuales N° 3501396, 3501379, 3501402, 3501523, 3501555, 3501570, 3501574, 3501579, 3501601, 3501853, 3501858, 3501808, 3501707, 3501704, 3501689, 3501613, 3501606 sin embargo no se egresa el año actual ya que se encuentra en proceso de aplicación de Ordenanza N° 126 para Regularización de Diferencia y/o Excedente de áreas por Reforma a la Ordenanza N°0069 sancionada el 6 de junio de 2011, de acuerdo a lo solicitado con oficio No. UERB-0219-2019 tramitado con ticket Gdoc No. 2019-029690, una vez terminado este proceso se egresará el predio en el año actual.

Particular que se informa para los fines pertinentes.

Atentamente,



Ing. Erwin Arroba Padilla
COORDINADOR DE GESTION CATASTRAL ESPECIAL

Elaborado por:	Arq. Vanessa Yumiseva/ Profesional Contratada/ 26/04/2019	
Revisado por:	Arq. María Belén Cueva/ Responsable de Asentamientos Humanos de Hecho 26/04/2019	
Oficio:	No. 095-AHH-2019	

C.C. Ingeniero
Santiago Betancourt Vaca
DIRECTOR METROPOLITANO TRIBUTARIO

-29-
veintinueve

Of. 282 Dar de baja doble imposición Barrio "Esmeraldas"

impreso por Erwin Alexander Arroba Padilla (erwin.arroba@quito.gob.ec), 30/04/2019 - 16:59:00

Estado	abierto	Antigüedad	36 d 3 h
Prioridad	3 normal	Creado	25/03/2019 - 13:20:53
Cola	SECRETARIA GENERAL COORD TERRITORIAL Y PART::Regula tu barrio	Creado por	Subia Davalos Karina del Carmen
Bloquear	bloqueado	Tiempo contabilizado	0
Identificador del cliente	regulatubarrio@hotmail.sc		
Propietario	ksubia (Karina del Carmen Subia Davalos)		

Objetos enlazados

Hijo: Ticket#2019-057675: OFICIO DMC-AHH-4369, RELACIONADO AL BARRIO ESMERALDAS

Información del cliente

Nombre: UNIDAD ESPECIAL
Apellido: REGULA TU BARRIO
Identificador de usuario: regulatubarrio@hotmail.sc
Correo: regulatubarrio@hotmail.sc

Artículo #5

De: "Erwin Alexander Arroba Padilla" <erwin.arroba@quito.gob.ec>
Asunto: Actualización del propietario!
Creado: 30/04/2019 - 16:58:54 por agente
Tipo: nota-interna
Adjunto (MAX 8MB): 4369_DMC.pdf (453.0 KBytes)

SE DESPACHA CON OFICIO DMC-AHH-4369
OFICIO INTERNO 95-AHH
ADJ. 1 CARPETA CON 33 FOJAS UTILES

- 30 -
treinta

MEMORANDO No.537 UFAC-2018

PARA: Ing. Erwin Arroba
Coordinador de Gestión Especial Catastral

DE: Ing. Martha Naranjo
Coordinadora de Gestión Territorial Catastral

FECHA: 31 de mayo de 2019

ASUNTO: **REGULARIZACIÓN DE AREAS**



En atención al pedido formulado por la UNIDAD DE REGULA TU BARRIO, con la Hoja de Control 2019-072011 Ticket GDOC, relacionado con la regularización de excedentes o diferencias de áreas de terreno de conformidad con el Título II del Libro IV.1 del Código Municipal del predio de No 86451 me permito informar lo siguiente:

No se procede con lo solicitado puesto que existe un acto administrativo de regularización de excedentes o diferencias de áreas de terreno vigente sobre el predio No. 86451.

Atentamente,


Ing. Martha Naranjo

Coordinadora de Gestión Territorial Catastral

Revisado por:	Arq. Irina Pazmiño SERVIDOR MUNICIPAL	
Elaborado por:	Ing. Mayra Merino SERVIDOR MUNICIPAL	

Adj: Expediente HC. 2019-2019-072011

Arq. Irina Pazmiño
25/05/2019

APD GABRIELA JARA
10/07/2019

32 - treinta y dos

04 JUN 2019

* L. JUAN:
Favor ver instrucción
en SITRA de 12/09/19.
af. 16/09/19.

Oficio Nro. GADDMQ-DMC-GCE-2019-0443-O

Quito, D.M., 10 de septiembre de 2019

Asunto: RESOLUCIÓN 0136 GDOC 2019-037889 2019-057675

Señor Abogado
Jorge Andres Medrano Baldeon
Coordinador Uerb La Delicia
GAD DEL DISTRITO METROPOLITANO DE QUITO
En su Despacho

De mi consideración:

Mediante oficio No. UERB-305-2018 de 18 de marzo de 2019, ingresado con ticket Gdoc No. 2019-029690 de 28 de febrero de 2019, la Unidad Especial Regula tu Barrio solicitó a esta Dirección se realice la actualización catastral, se dé la baja de la cédula catastral #453 y se emita una nueva cédula catastral y/o resolución de diferencia y/o excedente de áreas del **Asentamiento Humano de Hecho y Consolidado denominado "ESMERALDAS"**, ubicado en la Parroquia Comité del Pueblo, en aplicación a la Ordenanza N° 126.

Al respecto, la Dirección Metropolitana de Catastros informa que:

- Con Memorando No. 537 UFAC-2018 de 31 de mayo de 2019, se informa que no se procede con la aplicación de la Ordenanza 126, puesto que existe un acto administrativo de regularización de excedentes o diferencias de áreas de terreno vigente sobre el predio No. 86451. Dicha respuesta fue comunicada a los funcionarios de la Coordinación UERB La Delicia para que realicen los trámites correspondientes en el Registro de la Propiedad, sin que hasta la fecha se haya informado la resolución de dicha gestión.
- Con oficio No. UERB-282-2019 de 25 de marzo de 2019, la UERB solicita a la Dirección Metropolitana Tributaria proceda con la baja de las obligaciones tributarias del predio No. 86451 a partir del año 2013. Con Ticket 2019-057675 se remite por parte de Dirección Metropolitana de Catastros el Oficio No. DMC-AHH-04369 en el cual se informa que se ha procedido a egresar en años anteriores el predio No. 86451 que corresponde al lote global del AHH y C "Esmeraldas" por duplicación con los predios individuales, además se informa que en año actual no se egresa por estar en proceso de regularización de área de terreno en aplicación de la Ordenanza No. 126.
- Con oficio No. GADDMQ-SGCTYPC-UERB-2019-1085-O del 22 de agosto del 2019 la UERB envía una copia de la Resolución DMT-JAT-MAN-2019-0136, con la cual se atendió la petición, y se resuelve dar de baja a las obligaciones tributarias del predio No. 86451 por duplicación con los predios individuales.


UNIDAD ESPECIAL REGULA
TU BARRIO
SECRETARÍA DE ORGANIZACIÓN Y PARTICIPACIÓN CIUDADANA
LA DELICIA
Recibido por: *[Firma]*
Firma: *[Firma]*
Fecha: 16 Sept 2019 10:58

Oficio Nro. GADDMQ-DMC-GCE-2019-0443-O

Quito, D.M., 10 de septiembre de 2019

Por las razones expuestas, se devuelve el expediente completo con la finalidad de que se informe el estado actual del proceso de regularización caso contrario se procederá a egresar en el año actual el predio No. 86451 correspondiente al lote global del Asentamiento.

Atentamente,



Ing. Erwin Alexander Arroba Padilla
COORDINADOR DE GESTIÓN CATASTRAL ESPECIAL

Referencias:

- GADDMQ-SGCTYPC-UERB-2019-1085-O

Anexos:

- RESOL 0136_1.PDF

- SE ADJUNTA EXPEDIENTE COMPLETO CON 96 FOJAS UTILILES + 1 CD + 1 PLANO



Copia:

Señor Abogado

Paul Gabriel Muñoz Mera

Director de la Unidad Especial Regula Tu Barrio

Acción	Siglas Responsable	Siglas Unidad	Fecha	Sumilla
Elaborado por: Maria Gabriela Jaya Mafla	mj	DMC-GCE	2019-09-10	<i>mc</i>
Revisado por: Maria Belen Cueva Aguirre	mca	DMC-GCE	2019-09-10	<i>MP</i>
Aprobado por: Erwin Alexander Arroba Padilla	eaap	DMC-GCE	2019-09-10	

Oficio Nro. GADDMQ-DMC-GCE-2019-0993-O

Quito, D.M., 28 de octubre de 2019

Asunto: Estado actual proceso de Regularización Urbanización de Interés Social de Desarrollo Progresivo denominada Comité Pro-Mejoras del Barrio Esmeraldas.

Señor Abogado
Jorge Andres Medrano Baldeon
Coordinador Uerb La Delicia
GAD DEL DISTRITO METROPOLITANO DE QUITO
En su Despacho

De mi consideración:

Mediante oficio No. GADDMQ-SGCTYPC-UERB-2019-1498-O de 26 de septiembre de 2019, la Unidad Especial Regula Tu Barrio informó a esta Dirección que se encuentra suspenso el trámite de inscripción en el Registro de la Propiedad de la Resolución No. 212-2019 del 07 de junio de 2019 correspondiente a declarar extinguido el Acto Administrativo contenido en la Cédula Catastral No. 453 de fecha 08 de marzo de 2017.

Al respecto, la Dirección Metropolitana de Catastros informa que, una vez que se inscriba en el Registro de la Propiedad la Resolución Administrativa No. 212-2019 del 07 de junio de 2019, se procederá nuevamente a realizar el proceso de actualización catastral y posteriormente la regularización del área de terreno con la aplicación de la Ord. 126, por lo que se devuelve el expediente para que cuando se obtenga dicha inscripción se remita el trámite completo.

Particular que se comunica para fines pertinentes.

Atentamente,

Documento firmado electrónicamente

Ing. Erwin Alexander Arroba Padilla
COORDINADOR DE GESTIÓN CATASTRAL ESPECIAL

Referencias:

- GADDMQ-SGCTYPC-UERB-2019-1498-O

Anexos:

- RESOL 0136_1.PDF

- SE ADJUNTA EXPEDIENTE COMPLETO CON 96 FOJAS UTILILES + 1 CD + 1 PLANO

UNIDAD ESPECIAL REGULA
TU BARRIO
SECRETARÍA DE COORDINACIÓN Y PARTICIPACIÓN CIUDADANA
LA DELICIA
Recibido por: *[Firma]*
Firma: *[Firma]*
Fecha: *07/11/2019 16:30*

- 34 -
treinta y cuatro



Oficio Nro. GADDMQ-DMC-GCE-2019-0993-O

Quito, D.M., 28 de octubre de 2019

Copia:

Señor Abogado
Paul Gabriel Muñoz Mera
Director de la Unidad Especial Regula Tu Barrio

Acción	Siglas Responsable	Siglas Unidad	Fecha	Sumilla
Elaborado por: Maria Gabriela Jaya Mafla	mj	DMC-GCE	2019-10-28	
Revisado por: Maria Belen Cueva Aguirre	mca	DMC-GCE	2019-10-28	
Aprobado por: Erwin Alexander Arroba Padilla	eaap	DMC-GCE	2019-10-28	