

PLANO





AREA COMUNAL(10% AREA UTIL)	1676.02	7.72
AREA VIAS	2583.80	11.89
AREA AFECTACION QUEBRADA	1790.34	8.24
AREA TOTAL	21727.60	100%
NUMEROS DE LOTES	84 UNIDADES	

35
Trinta y cinco

(82,81,80,1,77) SE ENCUENTRA AFECTADOS POR LA FAJA DE PROTECCION A.

VIRGEN DEL QUINCHE N° 2

COMITE PRO-MEJORAS DEL BARRIO ACUERDO MINISTERIAL N°1410

	UBICACION: PARROQUIA LAS CUADRAS SECTOR EL BLANQUEADO	
	CONTIENE: Proyecto de La Urbanizacion	FECHA: ENERO/2002
	REPRESENTANTES: <div style="display: flex; justify-content: space-around; align-items: flex-start;"> <div style="text-align: center;">  <small>SR. SEGUNDO L. CHOSAI PRESIDENTE CI. 1711715704</small> </div> <div style="text-align: center;">  <small>SR. RÓMBECERRA C. TESORERO CI. 1711784048</small> </div> </div>	PROFESIONAL: <div style="text-align: center;">  <small>ARQ. PATRICIO JURADO VEGA CAE: 4034 AM: 3484</small> </div>

SELLOS MUNICIPALES

607-2002-usv 200207
 603-2002-usv 2002024
 U60 ✓
 ORD 3399 200205
 10.2002-672 200207