CRONOGRAMA VALORADO DE OBRAS

RUBROS	COSTO TOTAL USD	% GENERAL	% EJECUTADO	AÑO 1	AÑO 2	AÑO 3	AÑO 4	AÑO 5	AÑO 6	AÑO 7	AÑO 8
Alcantarillado	482.672,80	32,07	12,50	xxxxxxxx				xxxxxxxx	xxxxxxxx	xxxxxxxx	xxxxxxxx
Agua Potable	132.528,30	8,81	100,00								
Energia Electrica	138.240,00	9,19	100,00								
Telefonos	56.800,00	3,77	12,00					xxxxxxxx	xxxxxxxx	xxxxxxxx	xxxxxxxx
Bordillos	77.518,46	5,15	96,50								
Adoquinado	416.467,63	27,67	-								
Aceras	119.627,25	7,95	32,50			xxxxxxxx	xxxxxxxx	xxxxxxxx	xxxxxxxx	xxxxxxxx	xxxxxxxx
casa comunal	56.000,00	3,72	100,00								
area verde	25.000,00	1,66	32,50			xxxxxxxx	xxxxxxxx	xxxxxxxxxx	xxxxxxxx	xxxxxxxx	xxxxxxxx
Otros		-									
T O T A L	1.504.854,44	100,00									

C U A D R O D E L I N D E R O S G E N E R A L E S

	NORTE	SUR	ESTE	OESTE
1	Con Propiedad Particular En 760.80 m	Con Propiedad particular en 504.28 m	Con Via Antigua a s. Guayllabamba 537.58	Propiedad particular en 459.34 m

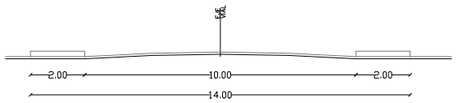

CORTE TRASV. CALLE 14m
CALLE ATAHUALPA
ESCALA 1:100

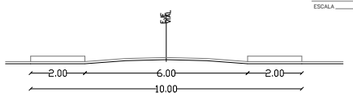

CORTE TRASV. CALLE 10m
ESCALA 1:100

CALLES: E4, E4D, ALEJANDRO CRESPO, INÉS ARANGO
N1D, TADEO TORRES, N1E CATALINA DE JESUS HERRERA
N1F BERNANDINO ECHEVERRIA,

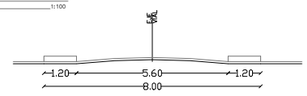

CORTE TRASV. CALLE 8m
ESCALA 1:100

CALLES: N2C, N2B, N2A,

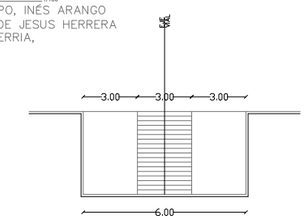

CORTE TRASV. ESCALINATAS 6m
ESCALA 1:100

ESCALINATAS: E3M, E4B

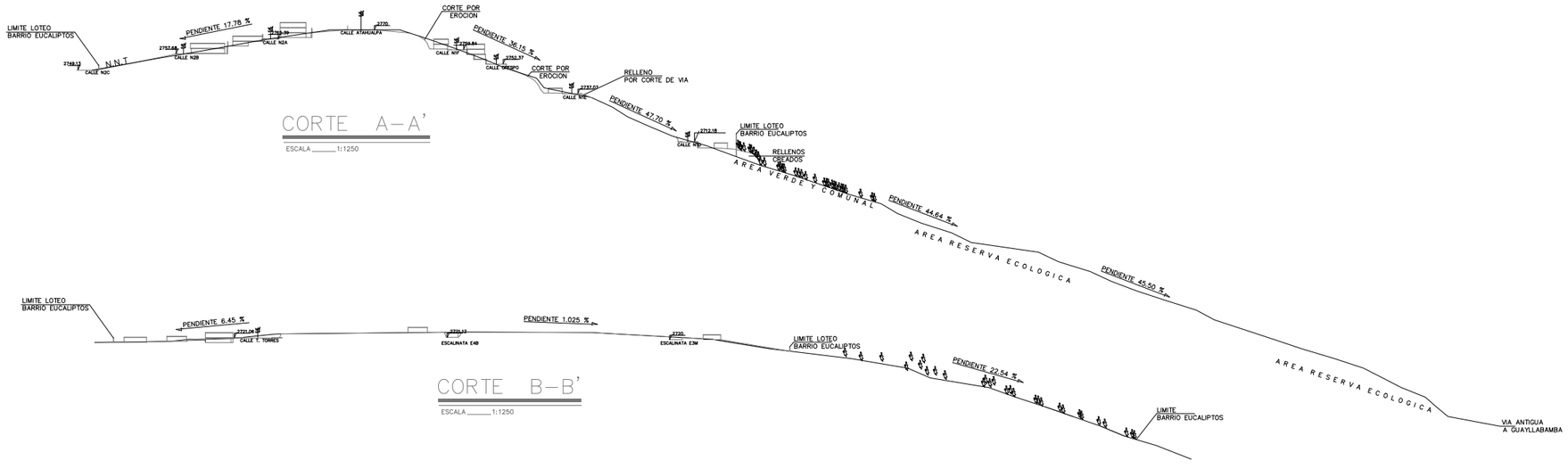

CORTE A–A'
ESCALA 1:1250

CORTE B–B'
ESCALA 1:1250

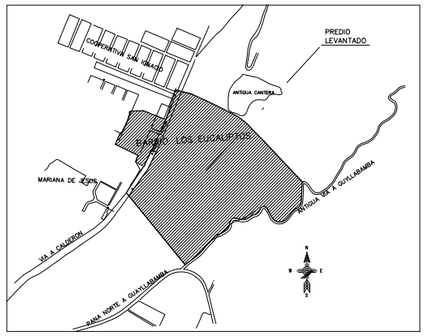

UBICACION
ESCALA S/ESCALA

CUADRO DE AREAS

D E T A L L E S	AREA m2	PORCENTAJE %
AREA UTIL DE LOTES	72.634,84	27,33
AREA FAJA DE PTOTECCION DE LOTES	1.981,64	0,75
AREA COMUNAL	7.210,13	2,71
AREA VERDE	5.193,87	1,95
AREA VIAS Y PASAJES	26.596,76	10,01
AREAS VERDES ADICIONALES	32.357,85	12,18
AREA DE QUEBRADAS	65.491,50	24,64
PROTECCION DE QUEBRADAS	54.134,49	20,37
AFECTACION VIAL	140,44	0,05
TOTALES	265.741,52	100,00

COMITE PROMEJORAS BARRIO LOS EUCALIPTOS DE CALDERON

Ubicación: DISTRITO METROPOLITANO DE QUITO – PARROQUIA CALDERON
CALLE ATAHUALPA Y ANTIGUA VIA A GUAYLLABAMABA

Contiene:
–LEVANTAMIENTO TOPOGRAFICO
–CUADRO DE AREAS Y LINDEROS
–CORTES GENERALES

COORDENADAS WGS84 QUITO

Fecha: AGOSTO/2020
Clave Catastral 13619–020–02
Escala: INDICADA
NÃ de Predio 5009663

Presidente
SR. José Eduardo Ambuludi
CI:

Tesorero
SR. José Antonio Jaramillo
CI:

Representante tecnico
Arq. Fausto Pachacama Correa
Reg. 1029–08–856677

Lámina: 2 de 2

SELLOS MUNICIPALES: