



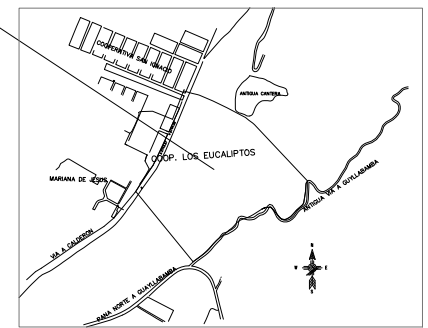
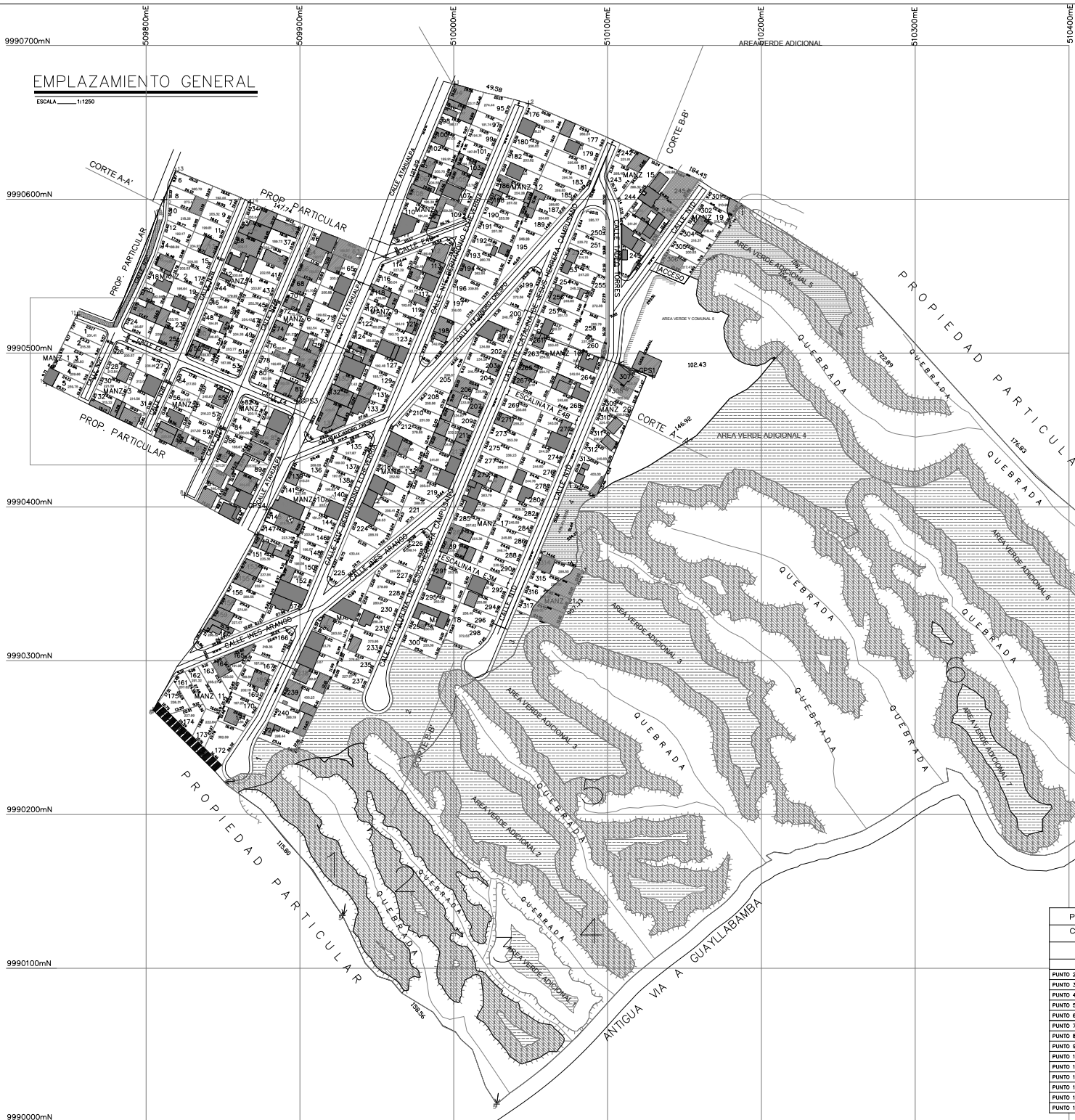
Unidad Especial
**REGULA
TU BARRIO**

ANEXO 3

PLANO GENERAL

EMPLAZAMIENTO GENERAL

ESCALA 1:1250



UBICACION
ESCALA 5/ESCALA

PUNTOS DE CONTROL

COORDENADAS QUITO WGS84

	ALTURA msnm	UBICACION
GPS1 9990488.9137 510127.9985	2709.616	Terrazo Casa Comunal
GPS2 9990513.5357 510057.8775	2739.403	Terrazo casa Particular
GPS3 9990472.3714 509897.0552	2773.903	Acera esq. Calle Principal
GPS4 9990401.9164 509876.8412	2772.015	Acera Calle Principal

CUADRO DE ÁREAS		
ÁREA UTIL DE LOTES	72.700,88	27,36
ÁREA FRAJA DE PROTECCION DE LOTES COMUNAL	1.902,16	0,72
ÁREA VERDE	7.210,13	2,71
ÁREA VIAS Y PASAJES	5.267,16	1,98
ÁREA VERDES ADICIONALES	26.566,76	10,00
ÁREA DE QUEBRADAS	32.356,85	12,18
PROTECCION DE QUEBRADAS	65.471,50	24,64
AFECTACION VIA	54.125,64	20,37
	140,44	0,05
ÁREA TOTAL	265.741,52	100,00

COMITE PROMEJORAS BARRIO "LOS EUCLIPTOS DE CALDERÓN"

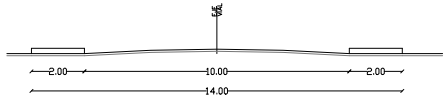
Ubicación: DISTRITO METROPOLITANO DE QUITO - PARROQUIA CALDERÓN CALLE ATAHUALPA Y ANTIGUA VIA A GUAYLLABAMBA		
Contiene: -LEVANTAMIENTO TOPOGRAFICO -CUADRO DE ÁREAS	Fecha: JUNIO/2014	Glove Catastral 13619-020-02
COORDENADAS WGS84 QUITO	Escala: INDICADA	NA de Predio 5009663
Presidente Sr. José Antonio Jaramillo DNI: Sr. José Eduardo Ambuludi C.I.:	Representante técnico Ara. Fausto Pachacoma Correa Rep. 1029-08-856677	Lámina: 1 de 2

SELLOS MUNICIPALES:

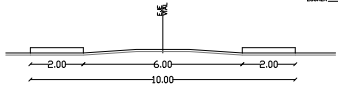
PUNTOS DE CONTROL CABIDA COORDENADAS QUITO WGS84		
	NORTE	ESTE
PUNTO 2	9990674.62	510000.76
PUNTO 3	9990662.12	510048.65
PUNTO 4	9990550.33	510259.57
PUNTO 5	9990419.10	510378.80
PUNTO 6	9990134.44	509927.06
PUNTO 7	9990067.88	509804.55
PUNTO 8	9990381.80	509872.57
PUNTO 9	9990407.98	509825.23
PUNTO 10	9990430.86	509836.17
PUNTO 11	9990480.27	509735.02
PUNTO 12	9990524.77	509755.24
PUNTO 13	9990599.57	509811.62
PUNTO 14	9990618.48	509819.23
PUNTO 15	9990597.84	509867.83

CRONOGRAMA VALORADO DE OBRAS														
RUBROS	COSTO TOTAL USD	%	GENERAL	EJECUTADO	AÑO									
					1	2	3	4	5	6	7	8		
Alcantarillado	482.672,80	32,07		12,50	XXXXXXXX									
Agua Potable	138.528,30	8,81		100,00										
Energía Eléctrica	138.240,00	9,19		100,00										
Telefonos	56.800,00	3,77		12,50	XXXXXXXX	XXXXXXXX	XXXXXXXX	XXXXXXXX	XXXXXXXX	XXXXXXXX	XXXXXXXX	XXXXXXXX	XXXXXXXX	XXXXXXXX
Bosques	77.516,40	5,15		98,50										
Adoquinado	418.487,63	27,67												
Aceras	1.19.827,25	7,85		32,50	XXXXXXXX	XXXXXXXX	XXXXXXXX	XXXXXXXX	XXXXXXXX	XXXXXXXX	XXXXXXXX	XXXXXXXX	XXXXXXXX	XXXXXXXX
Casa comunal	56.000,00	3,72		100,00										
area verde	25.000,00	1,66		32,50	XXXXXXXX	XXXXXXXX	XXXXXXXX	XXXXXXXX	XXXXXXXX	XXXXXXXX	XXXXXXXX	XXXXXXXX	XXXXXXXX	XXXXXXXX
Ciudad														
TOTAL	1.504.854,44	100,00												

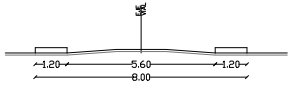
CUADRO DE LINDEROS GENERALES				
	NORTE	SUR	ESTE	OESTE
1	Con. Projección Particular en 700,00 m	Con. Projección particular en 30,00 m	Con. Via Antigua a 8,3725	Proyección particular en 200,00 m



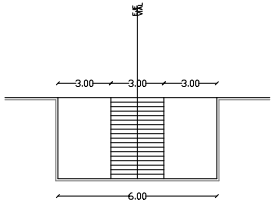
CORTE TRASV. CALLE 14m
ESCALA 1:100



CORTE TRASV. CALLE S/N 10m
ESCALA 1:100



CORTE TRASV. CALLE S/N 8m
ESCALA 1:100

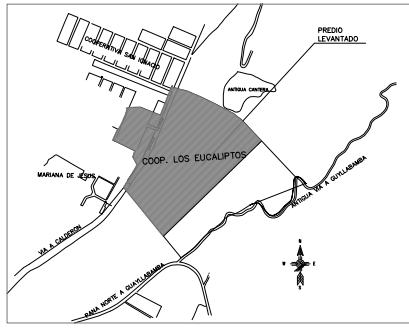


CORTE TRASV. ESCALINATAS S/N 6m
ESCALA 1:100

LÍMITE BARRIO EUCALIPTOS	
1	200,00
2	200,00
3	200,00
4	200,00
5	200,00
6	200,00
7	200,00
8	200,00
9	200,00
10	200,00
11	200,00
12	200,00
13	200,00
14	200,00
15	200,00
16	200,00
17	200,00
18	200,00
19	200,00
20	200,00
21	200,00
22	200,00
23	200,00
24	200,00
25	200,00
26	200,00
27	200,00
28	200,00
29	200,00
30	200,00
31	200,00
32	200,00
33	200,00
34	200,00
35	200,00
36	200,00
37	200,00
38	200,00
39	200,00
40	200,00
41	200,00
42	200,00
43	200,00
44	200,00
45	200,00
46	200,00
47	200,00
48	200,00
49	200,00
50	200,00
51	200,00
52	200,00
53	200,00
54	200,00
55	200,00
56	200,00
57	200,00
58	200,00
59	200,00
60	200,00
61	200,00
62	200,00
63	200,00
64	200,00
65	200,00
66	200,00
67	200,00
68	200,00
69	200,00
70	200,00
71	200,00
72	200,00
73	200,00
74	200,00
75	200,00
76	200,00
77	200,00
78	200,00
79	200,00
80	200,00
81	200,00
82	200,00
83	200,00
84	200,00
85	200,00
86	200,00
87	200,00
88	200,00
89	200,00
90	200,00
91	200,00
92	200,00
93	200,00
94	200,00
95	200,00
96	200,00
97	200,00
98	200,00
99	200,00
100	200,00

LÍMITE BARRIO EUCALIPTOS	
1	200,00
2	200,00
3	200,00
4	200,00
5	200,00
6	200,00
7	200,00
8	200,00
9	200,00
10	200,00
11	200,00
12	200,00
13	200,00
14	200,00
15	200,00
16	200,00
17	200,00
18	200,00
19	200,00
20	200,00
21	200,00
22	200,00
23	200,00
24	200,00
25	200,00
26	200,00
27	200,00
28	200,00
29	200,00
30	200,00
31	200,00
32	200,00
33	200,00
34	200,00
35	200,00
36	200,00
37	200,00
38	200,00
39	200,00
40	200,00
41	200,00
42	200,00
43	200,00
44	200,00
45	200,00
46	200,00
47	200,00
48	200,00
49	200,00
50	200,00
51	200,00
52	200,00
53	200,00
54	200,00
55	200,00
56	200,00
57	200,00
58	200,00
59	200,00
60	200,00
61	200,00
62	200,00
63	200,00
64	200,00
65	200,00
66	200,00
67	200,00
68	200,00
69	200,00
70	200,00
71	200,00
72	200,00
73	200,00
74	200,00
75	200,00
76	200,00
77	200,00
78	200,00
79	200,00
80	200,00
81	200,00
82	200,00
83	200,00
84	200,00
85	200,00
86	200,00
87	200,00
88	200,00
89	200,00
90	200,00
91	200,00
92	200,00
93	200,00
94	200,00
95	200,00
96	200,00
97	200,00
98	200,00
99	200,00
100	200,00

LÍMITE BARRIO EUCALIPTOS	
1	200,00
2	200,00
3	200,00
4	200,00
5	200,00
6	200,00
7	200,00
8	200,00
9	200,00
10	200,00
11	200,00
12	200,00
13	200,00
14	200,00
15	200,00
16	200,00
17	200,00
18	200,00
19	200,00
20	200,00
21	200,00
22	200,00
23	200,00
24	200,00
25	200,00
26	200,00
27	200,00
28	200,00
29	200,00
30	200,00
31	200,00
32	200,00
33	200,00
34	200,00
35	200,00
36	200,00
37	200,00
38	200,00
39	200,00
40	200,00
41	200,00
42	200,00
43	200,00
44	200,00
45	200,00
46	200,00
47	200,00
48	200,00
49	200,00
50	200,00
51	200,00
52	200,00
53	200,00
54	200,00
55	200,00
56	200,00
57	200,00
58	200,00
59	200,00
60	200,00
61	200,00
62	200,00
63	200,00
64	200,00
65	200,00
66	200,00
67	200,00
68	200,00
69	200,00
70	200,00
71	200,00
72	200,00
73	200,00
74	200,00
75	200,00
76	200,00
77	200,00
78	200,00
79	200,00
80	200,00
81	200,00
82	200,00
83	200,00
84	200,00
85	200,00
86	200,00
87	200,00
88	200,00
89	200,00
90	200,00
91	200,00
92	200,00
93	200,00
94	200,00
95	200,00
96	200,00
97	200,00
98	200,00
99	200,00
100	200,00



UBICACION
ESCALA 1:5000

CUADRO DE AREAS		
AREA UTIL DE LOTES	72.700,88	27,36
AREA FRAJA DE PROTECCION DE LOTES COMUNAL	1.902,16	0,72
AREA VERDE	7.210,13	2,71
AREA VIAS Y PASAJES	5.267,16	1,98
AREA VERDES ADICIONALES	26.566,76	10,00
AREA DE QUEBRADAS	32.356,85	12,18
AREA DE QUEBRADAS	65.471,50	24,64
PROTECCION DE QUEBRADAS	54.125,64	20,37
AFECTACION VIA	140,44	0,05
AREA TOTAL	265.741,52	100,00

COMITE PROMEJORAS BARRIO LOS EUCALIPTOS DE CALDERON

Ubicación: DISTRITO METROPOLITANO DE QUITO - PARROQUIA CALDERON
CALLE ATAHUALPA Y ANTIGUA VIA A GUAYLLABAMABA

Contiene: -LEVANTAMIENTO TOPOGRAFICO -CUADRO DE AREAS	Fecha: JUNIO/2014	Ciudad Catastral: 13619-020-02
COORDENADAS WGS84 QUITO	Escala: INDICADA	Nº de Predio: 5009663

Presidente: Sr. José Antonio Jaramillo Tesorero	Representante técnico: Sr. José Eduardo Ambuludi	Lámina: 2 de 2
-------------------------------------------------------	-----------------------------------------------------	-------------------------

Ara. Faustino Pachacama Correa
Reg. 1029-08-856677

SELLOS MUNICIPALES:

