

COORDENADAS	
PUNTO	X Y
PUNTO 4	807081.76 8881743.48
PUNTO 7	807033.63 8881745.13
PUNTO 8	808885.84 8881743.13

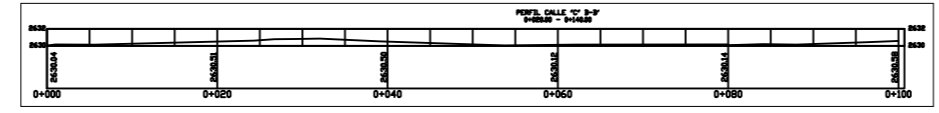
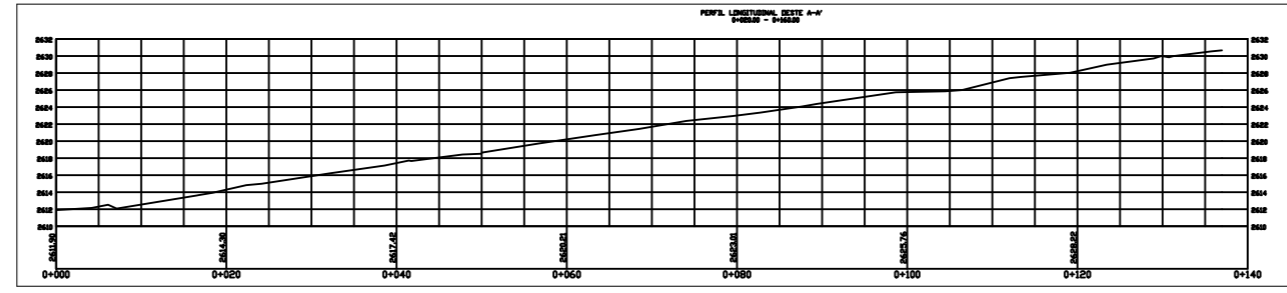
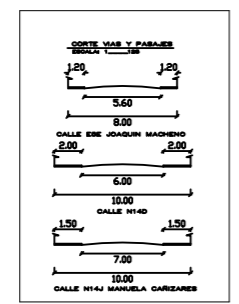
  

CUADRO N° DE PREDIOS Y CLAVES CATASTRALES		
PREDIO	CLAVE CATASTRAL	AREA M2
3808728	14014-31-010	438.18
3808729	14014-31-011	824.82
3808732	14014-31-012	834.42
3808733	14014-31-013	874.22
3808708	14014-31-008	831.88
3808710	14014-31-008	833.93
3808718	14014-31-007	878.98
3808719	14014-31-008	383.68
3808723	14014-31-009	376.92

CUADRO DE AREAS		
DESCRIPCION	AREA (m2)	PORCENTAJE (RD)
AREA OTL. DE LOTES	4,784.89	100.00%

CUADRO DE AREAS					
N° DE LOTES	AREA(m2)	NORTE (m)	SUR (m)	ESTE (m)	OESTE (m)
1	237.60	8.47	35.36	22.36	23.92 EN L.O
2	205.55	5.62	9.00	22.38	22.36
3	189.45	8.87	9.94	22.40	22.38
4	218.56	9.85	9.85	22.43	22.40
5	206.81	9.33	9.22	22.45	22.43
6	250.84	11.44	30.93	22.54	22.52
7	383.58	16.95	17.04	22.60	22.54
8	248.81	11.00	11.00	22.61.7	22.60
9	213.85	18.73	18.85	22.64	11.27
10	213.56	18.85	18.95	22.64	11.27
11	174.91	7.80	7.77	22.62	22.51
12	180.11	7.89	7.98	22.51	22.59
13	176.86	7.75	7.87	22.59	22.65
14	177.81	7.91	7.80	22.65	22.68
15	177.13	7.80	7.76	22.68	22.78
16	178.59	7.80	7.88	22.81	22.88
17	182.08	7.80	7.88	22.88	22.90
18	194.47	8.65	8.69	22.90	22.96
19	199.41	8.67	8.70	22.96	22.98
20	198.14	8.67	8.70	22.96	22.98
21	194.55	8.65	8.69	22.99	22.98
22	189.90	8.65	8.69	22.99	22.98
23	187.02	8.65	8.69	22.99	22.98



CRONOGRAMA VALORADO DE OBRAS											
ITEM	RUBROS	UNIDAD	CANTIDAD HA EJECUTAR	P. TOTAL	%		TIEMPO DE EJECUCION EN AÑOS				
					EJECUTADO	HA EJECUTAR	1	2	3	4	
001	REPLANTEO DE LOTES Y EJES VIALES.	PTS.	50,00	1.020,31	100,00	0,00					
002	BORDILLOS.	m.	337,43	4.912,98	100,00	0,00					
003	ACERAS.	m2.	362,89	6.385,05	45,24	54,76					
004	ALCANTARILLADO.	m3.	299,42	5.779,13	100,00	0,00					
005	AGUA POTABLE.	m.	207,93	1.197,23	100,00	0,00					
006	ADOQUINADO.	m2.	976,54	12.936,23	100,00	0,00					
007	ENERGIA ELECTRICA.	Gib.	1,00	5.909,57	100,00	0,00					
TOTAL=				38.140,49							

LEVANTAMIENTO TOPOGRAFICO GEOREFERENCIADO  
 ASENTAMIENTO HUMANO DE HECHO Y CONSOLIDADO DE INTERES SOCIAL  
 BARRIO BRISAS DE SAN CARLOS SEGUNDA ETAPA

Ubicación: CALDERON-SECTOR SAN JOSE DE MORAN-SAN CARLOS

CONTIENE:  
 UBICACION  
 IMPLANTACION GENERAL  
 CUADROS DE AREAS  
 CUADROS DE COORDENADAS  
 CUADROS DE LINDEROS  
 CORTES VIAS, TERRENO

REPRESENTANTES: **DR. FANNY VERDEZOTO**  
 172280830-8

PROFESIONAL: **ING. FRANCISCO CIFUENTES P.**  
 SENESCYT/ 1008-08-848219 - CCI 0601848019

ESCALA: INDICADAS

FECHA: AGOSTO-2021

LEV. TOP. GEOREF. Arq. Fcoo. Cifuentes.

PROC. DATOS: Arq. Fcoo. Cifuentes.

ARCHIVO DIGITAL:

SELLO MUNICIPAL:

1