

N 9993100

N 9993050

N 9993000

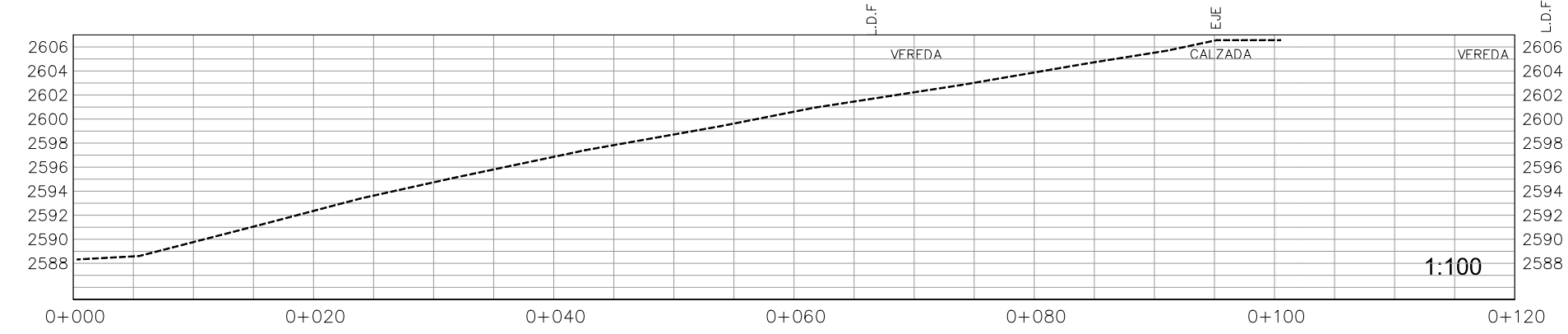
N 9992950

N 9992900

COORDENADAS PUNTOS GPS		
PUNTO	NORTE	ESTE
1	9993115.575	503286.645
2	9993070.963	503300.903
3	9992920.059	503285.387
4	9992978.232	503198.562

SISTEMA DE COORDENADAS WGS84 TM QUITO

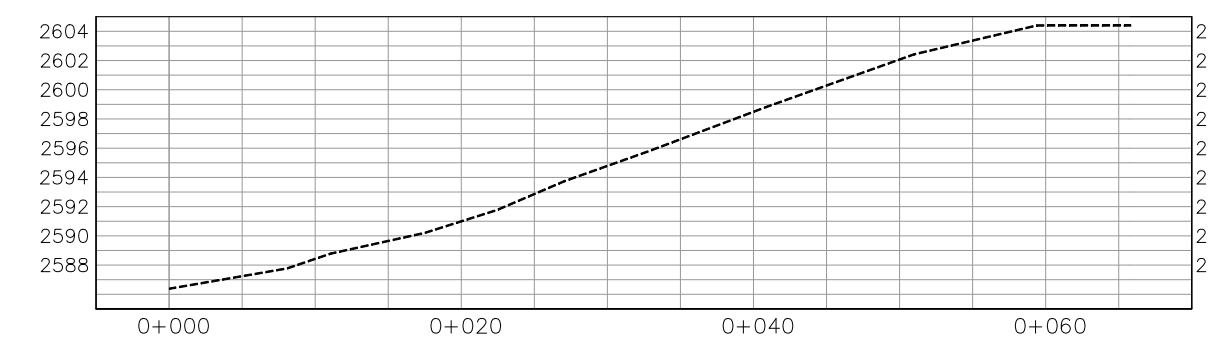
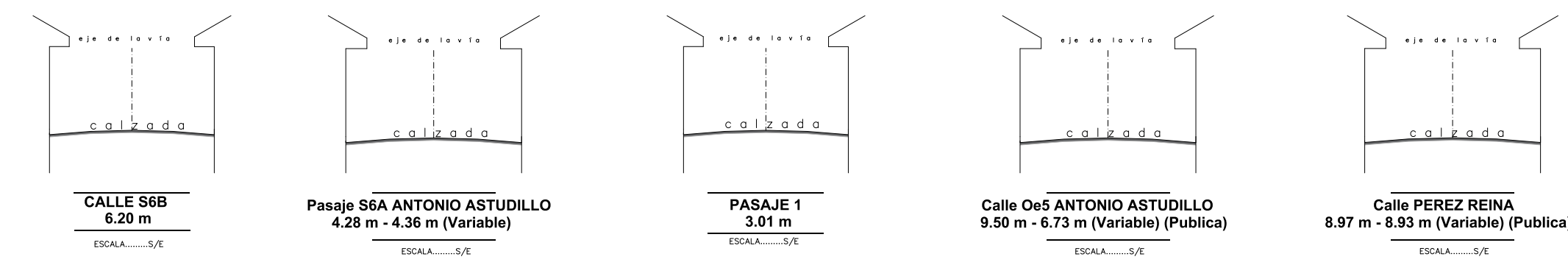
LEVANTAMIENTO TOPOGRAFICO
ESCALA: 1:500



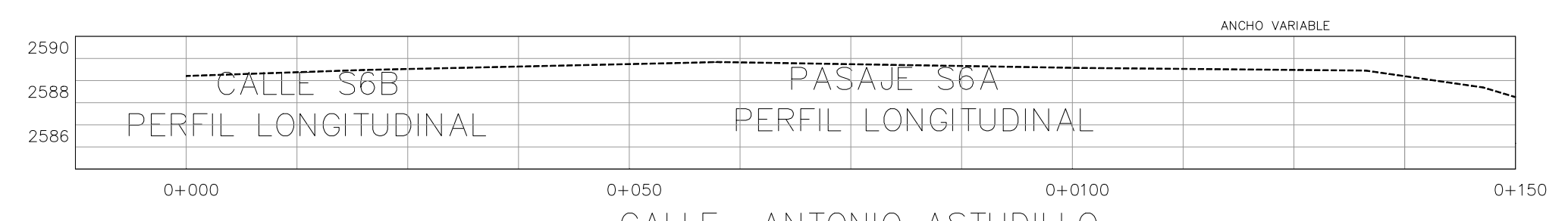
PASAJE S6A ANTONIO ASTUDILLO
PERFIL LONGITUDINAL
SECCION A-A
ESCALA: S/N

CUADRO DE ÁREAS Y LINDEROS						
N.	ÁREA UTIL	ÁREA BRUTA	NORTE	SUR	ESTE	OESTE
1	381,86	381,86	6,09 m con Calle PEREZ REINA	25,24 m con lote 2	30,35 m con Calle PEREZ REINA	23,59 m con Calle PEREZ REINA
2	361,94	361,94	25,24 m con lote 1	14,78 m con lote 3	15,83 m con Calle Oe5 ANTONIO ASTUDILLO	10,65 m con Calle PEREZ REINA
3	317,99	317,99	14,78 m con lote 2	17,26 m con lote 6	16,26 m con lote 4	19,68 m con Calle PEREZ REINA
4	333,02	333,02	18,71 m con lote 2	22,80 m con lote 5	15,89 m con Calle Oe5 ANTONIO ASTUDILLO	16,26 m con lote 3
5	280,74	280,74	22,80 m con lote 4	25,47 m con lote 7	10,26 m con Calle Oe5 ANTONIO ASTUDILLO	3,84 m con lote 3
6	267,65	267,65	17,26 m con lote 3	18,47 m con lote 8	9,95 m con lote 5	9,95 m con lote 6
7	336,00	336	25,47 m con lote 5	31,95 m con lote 9	19,46 m con Calle Oe5 ANTONIO ASTUDILLO	5,76 m con lote 6
8	510,10	510,1	18,47 m con lote 6	20,48 m con lote 12	28,68 m con lote 9	26,23 con Calle PEREZ REINA
9	621,77	621,77	0,21 m con lote 6	15,20 m con lote 12	11,40 m con Calle Oe5 ANTONIO ASTUDILLO	28,68 m con lote 8
10	243,16	243,16	31,95 m con lote 7	8,79 m con lote 10	30,29 m con lote 11	8,79 m con lote 9
11	198,37	198,37	25,95 m con lote 11	4,93 m con lote 12	25,00 m con lote 13	9,68 m con Calle Oe5 ANTONIO ASTUDILLO
12	954,59	954,59	20,48 m con lote 8	17,30 m con lote 19	17,30 m con lote 18	27,70 m con Calle PEREZ REINA
13	336,99	336,99	15,20 m con lote 9	22,32 m con lote 18	19,50 m con lote 13	19,50 m con lote 12
14	238,87	238,87	4,93 m con lote 10	9,74 m con lote 17	5,13 m con Calle Oe5 ANTONIO ASTUDILLO	14,68 m con lote 13
15	293,25	293,25	15,78 m con lote 13	2,27 m con lote 16	17,92 m con lote 14	14,68 m con lote 13
16	293,61	293,61	20,12 m con Pasaje S6A ANTONIO ASTUDILLO	20,12 m con Pasaje S6A ANTONIO ASTUDILLO	17,31 m con Calle Oe5 ANTONIO ASTUDILLO	14,58 m con lote 16
17	148,76	148,76	2,27 m con lote 12	16,16 m con lote 13	22,47 m con Pasaje S6A ANTONIO ASTUDILLO	15,03 m con lote 17
18	149,93	149,93	0,40 m con lote 14	9,74 m con lote 12	15,03 m con lote 16	15,56 m con lote 18
19	452,14	452,14	9,74 m con lote 12	19,88 m con lote 19	15,56 m con lote 17	6,81 m con lote 12
20	217,33	217,33	15,51 m con lote 12	5,67 m con Pasaje S6A ANTONIO ASTUDILLO	15,56 m con lote 17	8,98 m con lote 18
21	206,43	206,43	24,37 m con Pasaje 1	24,37 m con Pasaje 1	6,35 m con Pasaje S6A ANTONIO ASTUDILLO	18,45 m con Calle PEREZ REINA
22	676,41	676,41	24,37 m con Pasaje 1	25,49 m con Calle S6B	4,17 m con lote 22	4,17 m con lote 22
23	351,26	351,26	25,96 m con Pasaje S6A ANTONIO ASTUDILLO	28,62 m con Calle S6B	8,80 m con lote 22	8,02 m con Calle PEREZ REINA
24	242,01	242,01	13,75 m con Pasaje S6A ANTONIO ASTUDILLO	14,13 m con Calle S6B	8,02 m con lote 22	8,02 m con lote 22
25	326,95	326,95	22,62 m con lote 24	26,88 con Calle S6B	13,04 m con lote 24	13,04 m con lote 23

CRONOGRAMA VALORADO DE OBRAS						
RUBRO	CANT	U	PRECIO UNITARIO	PRECIO TOTAL	%	TIEMPO MESES
ALCANTARILLADO	1	U	450	450,00		12
ENERGIA ELECTRICA	1	U	240	240,00		12
ADOSQUADO	98,32	m ²	26,85	2637,72		12
SUB TOTAL				3327,72		
GASTOS POR FISCALIZACION	6	%		152,04		
IMPUESTO Y TASAS				385,00		
IMPREVISTOS	4	%		122,00		

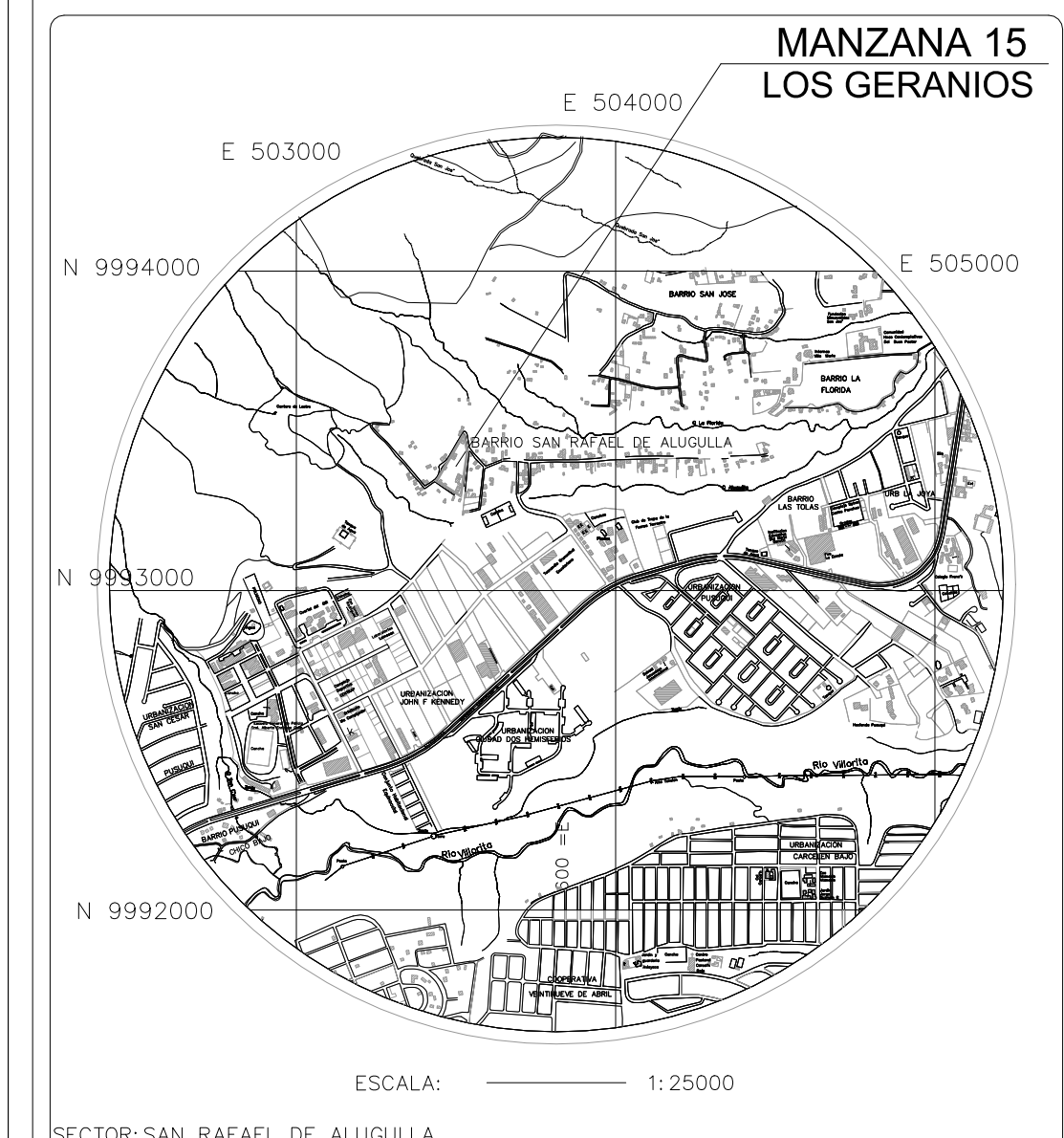


SECCION B-B
PERFIL LONGITUDINAL
ESCALA: S/N



CALLE ANTONIO ASTUDILLO
PERFIL LONGITUDINAL
SECCION C-C
ESCALA: S/N

UBICACION



CUADRO DE ÁREAS GENERALES
MANZANA 15 - LOS GERANIOS

CUADRO DE ÁREAS		
DESCRIPCIÓN	m ²	%
ÁREA UTIL DE LOTES	8741,13	93,47
ÁREA DE VIAS Y PASAJES	611,02	6,53
ÁREA TOTAL	9352,15	100,00

PROYECTO: ASENTAMIENTO HUMANO DE HECHO Y CONSOLIDADO DE INTERES SOCIAL DENOMINADO
MANZANA 15 "LOS GERANIOS"

PROFESIONAL: ING. DIEGO RODRIGUEZ NARVAEZ REGISTRO. SENESCYT: 1005-12-1180837	PRESIDENTE: SR. DAVID RODRIGUEZ COELLO C.C. 1000877546
CONTIENE: UBICACION CUADRO DE AREAS CORTES VIALES	UBICACION: PARROQUIA POMASQUI PROVINCIA PICHINCHA CANTON QUITO
Nº DE PREDIO: 3512159 3683074	CLAVE CATASTRAL: 14308-05-003 14308-05-004
FECHA: ENERO 2021	

SELLOS MUNICIPALES: