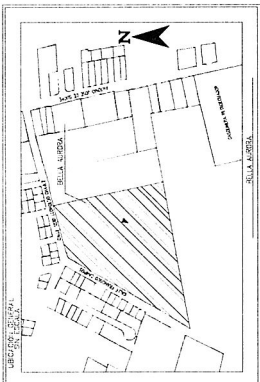


ANEXO 3

PLANO GENERAL DEL ASENTAMIENTO



NO.	DESCRIPCIÓN	ÁREA (m ²)	%
1	ÁREA ÚTIL DE LOTES	13067.35	67.45
2	ÁREA DE VERDES	6323.50	23.37
3	ÁREAS VERDES	2878.69	10.18
ÁREA VERDE TOTAL		2878.69	10.18
ÁREA VERDE TOTAL		2878.69	10.18

NO.	DESCRIPCIÓN	ÁREA (m ²)	%
1	ÁREA ÚTIL DE LOTES	13067.35	67.45
2	ÁREA DE VERDES	6323.50	23.37
3	ÁREAS VERDES	2878.69	10.18
ÁREA VERDE TOTAL		2878.69	10.18
ÁREA VERDE TOTAL		2878.69	10.18

NO.	DESCRIPCIÓN	ÁREA (m ²)	%
1	ÁREA ÚTIL DE LOTES	13067.35	67.45
2	ÁREA DE VERDES	6323.50	23.37
3	ÁREAS VERDES	2878.69	10.18
ÁREA VERDE TOTAL		2878.69	10.18
ÁREA VERDE TOTAL		2878.69	10.18

ASENTAMIENTO HUMANO DE HECHO Y CONSOLIDADO DE INTERÉS SOCIAL: "BELLA AURORA"

PROYECTISTA: ING PAULINA CUANO

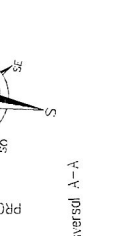
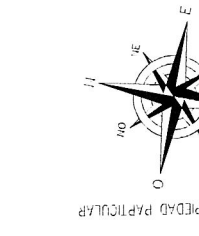
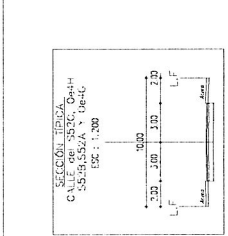
CONTIENE Elementos Predefinidos: Bm, cbsb, preferencia de lote gba, lote urbano, cuadro de áreas.

LIBRACÓN: JUNIO/2021

CLAVE CATASTRAL: 329009 03 007

SEALOS MUNICIPALES: AREA TOTAL: 28268.86m²

212
DOSCIENTOS DOCE



TERRENO	VALOR
3095	
3096	
3097	
3098	
3099	
3100	

TERRENO	VALOR
3101	
3102	
3103	
3104	
3105	
3106	
3107	
3108	
3109	
3110	

TERRENO	VALOR
3111	
3112	
3113	
3114	
3115	
3116	
3117	
3118	
3119	
3120	

TERRENO	VALOR
3121	
3122	
3123	
3124	
3125	
3126	
3127	
3128	
3129	
3130	

TERRENO	VALOR
3131	
3132	
3133	
3134	
3135	
3136	
3137	
3138	
3139	
3140	

TERRENO	VALOR
3141	
3142	
3143	
3144	
3145	
3146	
3147	
3148	
3149	
3150	

TERRENO	VALOR
3151	
3152	
3153	
3154	
3155	
3156	
3157	
3158	
3159	
3160	

TERRENO	VALOR
3161	
3162	
3163	
3164	
3165	
3166	
3167	
3168	
3169	
3170	

TERRENO	VALOR
3171	
3172	
3173	
3174	
3175	
3176	
3177	
3178	
3179	
3180	

TERRENO	VALOR
3181	
3182	
3183	
3184	
3185	
3186	
3187	
3188	
3189	
3190	

TERRENO	VALOR
3191	
3192	
3193	
3194	
3195	
3196	
3197	
3198	
3199	
3200	

TERRENO	VALOR
3201	
3202	
3203	
3204	
3205	
3206	
3207	
3208	
3209	
3210	

TERRENO	VALOR
3211	
3212	
3213	
3214	
3215	
3216	
3217	
3218	
3219	
3220	

TERRENO	VALOR
3221	
3222	
3223	
3224	
3225	
3226	
3227	
3228	
3229	
3230	

TERRENO	VALOR
3231	
3232	
3233	
3234	
3235	
3236	
3237	
3238	
3239	
3240	

TERRENO	VALOR
3241	
3242	
3243	
3244	
3245	
3246	
3247	
3248	
3249	
3250	

TERRENO	VALOR
3251	
3252	
3253	
3254	
3255	
3256	
3257	
3258	
3259	
3260	

TERRENO	VALOR
3261	
3262	
3263	
3264	
3265	
3266	
3267	
3268	
3269	
3270	

TERRENO	VALOR
3271	
3272	
3273	
3274	
3275	
3276	
3277	
3278	
3279	
3280	

RUBRO	UNIDAD	CANTIDAD	PRECIO UNITARIO	VALOR	PLAZO DEL PROYECTO (AÑOS)				
					1	2	3	4	5
ALCANTARILLADO	MIL	608.00	\$ 110.00	\$ 66,880.00	100				
AGUA POTABLE	MIL	608.00	\$ 70.00	\$ 42,560.00	100				
ADQUINADO	MIL	632.42	\$ 26.00	\$ 16,443.00	100				
BORRILLOS	MIL	1210.00	\$ 15.00	\$ 18,150.00	100				
TENIDO ELÉCTRICO	MIL	608.00	\$ 45.00	\$ 27,360.00	100				
OTROS	MIL	1210.00	\$ 21.00	\$ 25,410.00	100				
MONTO TOTAL DE LA OBRA				\$ 344,093.00					

PROPIEDAD PARTICULAR

IMPLEMENTACIÓN

ESC - 1 : 500