



JUNTA ADMINISTRADORA DE AGUA POTABLE DEL BARRIO LALAGACHI ALTO

GESTION COMUNITARIA DE AGUA POTABLE DEL BARRIO LALAGACHI ALTO
LALAGACHI ALTO VIRGEN DEL CARMEN S7-C Y SAN LORENZO
TELF.: 0999011030 QUITO - ECUADOR

trabaja
0033
RUC: 1792821398001
FACTURA 001-001

000002057


Autorización SRI: 1123130836

FECHA DE EMISION:

25/08/2018

CLIENTE: PALLO QUISHPE LUIS ALBERTO
C.I. / RUC: 1712011392
DIRECCION: La Tola
Nº CONEXIÓN: 167
FECHA DE PAGO: 01/09/2018

DETALLE	VALORES
ACTUAL	2.495,00
ANTERIOR	2.481,00
CONSUMO	14,00
METROS BASICO	15,00
DIFERENCIA	0,00
VALOR BÁSICO	5,00
VALOR DIFERENCIA	0,00
VALOR DEL MES	5,00
SALDO ANTERIOR	0,00
SUMAN	5,00
MINGAS	0,00
ASAMBLAS	0,00
INTERÉS	0,00
CUOTA	0,00
DES. TERCERA EDAD	0,00
TOTAL A PAGAR	5,00



"Impresores del Valle" *R.U.C. 1714021217001, PADILLA AREVALO CARLA FERNANDA, *Cod.Aut.13561. *Telfs: 2 391 209 IMPRESO Del 1601 AL 2600
Fecha de Autorización: 17/07/2018 Fecha de Caducidad: 17/07/2019 ORIGINAL: Cliente Documento Categorizado: NO.



JUNTA ADMINISTRADORA DE AGUA POTABLE DEL BARRIO LALAGACHI ALTO

GESTION COMUNITARIA DE AGUA POTABLE DEL BARRIO LALAGACHI ALTO
LALAGACHI ALTO VIRGEN DEL CARMEN S7-C Y SAN LORENZO
TELF.: 0999011030 *QUITO - ECUADOR

treinta y dos

U032

RUC: 1792821398001

FACTURA 001-001

000001511

FECHA DE EMISION:

30/06/2018 Autorización SRI: 1122504873

CLIENTE: PALLO QUISHPE LUIS ALBERTO
C.I. / RUC: 1712011392
DIRECCION: La Tola
Nº CONEXIÓN: 167

FECHA DE PAGO: 07/07/2018

DETALLE	VALORES
ACTUAL	2.463,00
ANTERIOR	2.447,00
CONSUMO	16,00
METROS BASICO	15,00
DIFERENCIA	1,00
VALOR BÁSICO	5,00
VALOR DIFERENCIA	0,30
VALOR DEL MES	5,30
SALDO ANTERIOR	0,00
SUMAN	5,30
MINCAS	0,00
ASA LEAS	0,00
INTERES	0,00
CUOTA	0,00
DES. TERCERA EDAD	0,00
TOTAL A PAGAR	5,30



**JUNTA ADMINISTRADORA DE
AGUA POTABLE SPD LA TOLA**

USUARIO: Pila Carlos

No. MEDIDOR:

EMISIÓN: 13/10/2018



LECTURA ACTUAL: 2169

LECTURA ANTERIOR: 2155

CONSUMO:

TARIFA BÁSICA: 5,00

EXCESO:

NOTA: De 14:00 a 18:00

SE COBRARÁ HASTA FECHA: 10/11/2018

SARCHI CONDOR OSWALDO JUAN
RUC: 1705588133001

FACTURA 001-001-000

Autorización S.R.I.: 1123522344

Fecha de Autorización: 25/Septiembre/2018

JAP SPD TOLA

Checa, La Tola Av. Interoceánica s/n
Teléfono: 2790-454
Quito - Ecuador

DOCUMENTO NO CATEGORIZADO

TOTAL CONSUMO: 14 m³

MULTAS:

OTROS:

MATERIALES:

SALDO ANTERIOR

INTERES:

I.V.A. %:

TOTAL COBRO: 5,00

0031

FIRMA Y SELLO

IMPRESA: CEVALLOS LLAMATUMBI MARIBEL, RUC. 1720238938001, AUT. 13828 Telf: 278934 * 6 Block de 100x2 Del 0016501 Al 0017100 * E. Calcutada: 25-Septiembre 2018
ORIGINAL: ADQUIRENTE * COPIA: EMISOR



EMPRESA
ELÉCTRICA
QUITO S.A.

Empresa Eléctrica Quito S.A.E.E.O.
Matriz: Bartolome de las Casas E1-24 y Av. 10 de Agosto
RUC: 1790053881001

Contribuyente especial, resolución No. 5368
OBLIGADO A LLEVAR CONTABILIDAD



K200009577618

Nro. Factura
Nro. doc. interno
Fecha de emisión
Fecha de vencimiento
Número de autorización
0210201801179005388100120019930147978450060513111

frufe
0030

001-999-014707845
002870258318
02-10-2018
17-10-2018

Información del consumidor

VALOR A PAGAR \$50.70

CUENTA CONTRATO

200009577618

Nombre Cliente PAILLACHO SARCHI MARIA OLGA
Cédula 1712736162
Código Único Eléctrico Nacional 1401232309
Geocódigo 1402U508000204

Tipo de tarifa Arconel
Dirección del servicio
Dirección de envío

BTCRSD03 - BT Residencial para el Programa PEC
EL REDONDO SN CANAL RIEGO PB - CHECA (CHILPA)
EL REDONDO SN CANAL RIEGO PB - CHECA (CHILPA)

1. Información Servicio Eléctrico y Alumbrado Público

Número de medidor 589228
Tipo consumo leído
Fecha desde 05-09-2018
Días facturados
Fecha hasta 02-10-2018

Descripción	Fecha Hasta	Lectura Actual	Lectura Anterior	Diferencia Consumo	Consumo Subtotal	Consumo Int. Transfer.	Consumo Total	Unidad Medida	Monto (\$)
Energía activa total	02-10-2018	20698.00	20410.00	0.00	288.00	0.00	288.00	KWH	25.80
Energía Cocción Eléctrica y Calentamiento de Agua	02-10-2018	80.00	0.00	0.00	0.00	0.00	80.00	KWH	7.20

2. Valores pendientes

VALORES PENDIENTES (2) 0.00

3. Planes de Financiamiento Autorizados por el Consumidor

Concepto	Sustento Legal	N° Cuotas	Valor (USD)
Cuota Préstamo - PEC	Pagare	12 / 18	20.99

PLANES DE FINANCIAMIENTO (3) 20.99



Servicio Eléctrico y Alumbrado Público

Valor Consumo	17.80
Comercialización	1.41
Subsidio Cruzado Solidario	1.92
Subtotal Servicio Eléctrico (SE)	21.13
Servicio Alumbrado Público	1.73
Subtotal Alumbrado Público	1.73
Base I.V.A. 0%	30.88
I.V.A. 0%	0.00
Base Exento de IVA	8.00
Exento de IVA	0.00
TOTAL SE Y AP (1)	22.86

Formas de Pago

FORMA DE PAGO	VALOR	PLAZO	TIEMPO
SIN UTILIZACIÓN DEL TEMA FINANCIERO	22.86	15	días

EL GOBIERNO
SUBSIDIA
ESTE SERVICIO
Subsidios del Gobierno
Cocción Eléctrica 7.20
Subsidio Tarifa Eléctrica 22.69
TOTAL: 29.89

TOTAL (A)	
Servicio Eléctrico y Alumbrado Público (1)	22.86
Valores Pendientes (2)	0.00
Planes de Financiamiento (3)	20.99
TOTAL SECTOR ELÉCTRICO (A)	43.85

Mensajes

Recaudación Terceros

ESTOS VALORES NO FORMAN PARTE DE LOS INGRESOS DE LA EMPRESA ELÉCTRICA

NOTIFICACIÓN DE PAGO DEL TRIBUTOS PARA LA TASA DE RECOLECCIÓN DE BASURA DEL MUNICIPIO DEL CANTÓN QUITO
Beneficiario EMP METROPOLITANA DE ASEO
R.U.C beneficiario 1768155310001
Fecha de Emisión 02-10-2018
Cuenta Contrato 200009577618
Cédula 1712736162
Nombre PAILLACHO SARCHI MARIA

CONCEPTO	VALOR
Tasa de Recolección Basura	4.92
TOTAL RECOLECCIÓN BASURA (5)	4.92

NOTIFICACIÓN DE PAGO DEL TRIBUTOS PARA EL CUERPO DE BOMBEROS DEL CANTÓN QUITO
Beneficiario C. BOMBEROS DISTRITO M QUITO
R.U.C beneficiario 1768097950001
Fecha de Emisión 02-10-2018
Cuenta Contrato 200009577618
Cédula 1712736162
Nombre PAILLACHO SARCHI MARIA

CONCEPTO	VALOR
Contribución Bomberos	1.93
TOTAL CONTRIBUCIÓN BOMBEROS (4)	1.93

RESUMEN DE VALORES A PAGAR	
Total Sector Eléctrico (A)	43.85
Total Recaudación de Terceros (4+5+6)	6.85
TOTAL A PAGAR (USD)	50.70



K200009294477

Información del consumidor

VALOR A PAGAR \$49.70

CUENTA CONTRATO

20009294477
Nombre Cliente: PAILLACHO SARCHI MARIA YOLANDA
Cédula: 1710511278
Código Único Eléctrico Nacional: 1401183693
Geocódigo: 1402U508000205

Tipo de tarifa Arconal
Dirección del servicio
Dirección de envío

BTCRSD03 - BT Residencial para el Programa PEC
EL REDONDO SN CANAL DE RIEGO PB - CHECA (CHILPA)
EL REDONDO SN CANAL DE RIEGO PB - CHECA (CHILPA)

1. Información Servicio Eléctrico y Alumbrado Público

Número de medidor: 214620
Tipo consumo: leído
Fecha desde: 03-08-2018
Días facturados: 33
Fecha hasta: 04-09-2018

Descripción	Fecha Hasta	Lectura Actual	Lectura Anterior	Diferencia Consumo	Consumo Subtotal	Consumo Int. Transfor.	Consumo Total	Unidad Medida	Monto (\$)
Energía activa total	04-09-2018	24087.00	23805.00	0.00	282.00	0.00	282.00	KWH	25.19
Energía Cocción Eléctrica y Calentamiento de Agua	04-09-2018	80.00	0.00	0.00	0.00	0.00	80.00	KWH	7.20

2. Valores pendientes

VALORES PENDIENTES (2) 0.00

3. Planes de Financiamiento Autorizados por el Consumidor

Concepto	Sustento Legal	Nº Cuotas	Valor (USD)
Cuota Préstamo - PEC	Pagaré	11 / 19	20.99

PLANES DE FINANCIAMIENTO (3) 20.99



Límite Tarifa Dignidad

Servicio Eléctrico y Alumbrado Público

Valor Consumo	17.21
Comercialización	1.41
Subsidio Cruzado Solidario	1.86
Subtotal Servicio Eléctrico (SE)	20.48
Servicio Alumbrado Público	1.49
Subtotal Alumbrado Público	1.49
Base I.V.A. 0%	29.95
I.V.A. 0%	0.00
Base Exento de IVA	7.98
Exento de IVA	0.00
TOTAL SE Y AP (1)	21.97

Formas de Pago

FORMA DE PAGO	VALOR	PLAZO	TIEMPO
SIN UTILIZACIÓN DEL SISTEMA FINANCIERO	21.97	15	días



Subsidios del Gobierno	
Cocción Eléctrica	7.20
Subsidio Tarifa Eléctrica	22.44
TOT/L:	29.64

TOTAL (A)	
Servicio Eléctrico y Alumbrado Público (1)	21.97
Valores Pendientes (2)	0.00
Planes de Financiamiento (3)	20.99
TOTAL SECTOR ELÉCTRICO (A)	42.96

Mensajes

Recaudación Terceros

ESTOS VALORES NO FORMAN PARTE DE LOS INGRESOS DE LA EMPRESA ELÉCTRICA

NOTIFICACIÓN DE PAGO DEL TRIBUTO PARA LA TASA DE RECOLECCIÓN DE BASURA DEL MUNICIPIO DEL CANTÓN QUITO

Beneficiario EMP METROPOLITANA DE ASEO
R.U.C beneficiario: 1768155310301
Fecha de Emisión: 04-09-2018
Cuenta Contrato: 200009294477
Cédula: 1710511278
Nombre: PAILLACHO SARCHI MARIA

CONCEPTO	VALOR
Tasa de Recolección Basura	4.81
TOTAL RECOLECCIÓN BASURA (5)	4.81

NOTIFICACIÓN DE PAGO DEL TRIBUTO PARA EL CUERPO DE BOMBEROS DEL CANTÓN QUITO

Beneficiario C. BOMBEROS DISTRITO M QUITO
R.U.C beneficiario: 1768097950001
Fecha de Emisión: 04-09-2018
Cuenta Contrato: 200009294477
Cédula: 1710511278
Nombre: PAILLACHO SARCHI MARIA

CONCEPTO	VALOR
Contribución Bomberos	1.93
TOTAL CONTRIBUCIÓN BOMBEROS (4)	1.93

RESUMEN DE VALORES A PAGAR	
Total Sector Eléctrico (A)	42.96
Total Recaudación de Terceros (4+5+6)	6.74
TOTAL A PAGAR (USD)	49.70

Walter
0028



K200004406678

Información del consumidor

VALOR A PAGAR \$18.99

CUENTA CONTRATO 200004406878
Nombre Cliente: PAILLACHO SARCHI JOSE ERNESTO
Cédula: 1721258950
Código Único Eléctrico Nacional: 1400026425
Geocódigo: 1402U508000190
Tipo de tarifa Arconel
Dirección del servicio
Dirección de envío
BTCRSD01 - BT Residencial
CANAL DE RIEGO SN SUBIDA AL CARMEN PB 1 - CHECA (CHILPA)
CANAL DE RIEGO SN SUBIDA AL CARMEN PB - CHECA (CHILPA)

1. Información Servicio Eléctrico y Alumbrado Público

Número de medidor: 1001025640
Tipo consumo: Ieido
Fecha desde: 05-09-2018
Días facturados: 28
Fecha hasta: 02-10-2018


Descripción	Fecha Hasta	Lectura Actual	Lectura Anterior	Diferencia Consumo	Consumo Subtotal	Consumo Int. Transfor.	Consumo Total	Unidad Medida	Monto (\$)
Energía activa total	02-10-2018	4552.00	4408.00	0.00	144.00	0.00	144.00	KWH	11.66

2. Valores pendientes

VALORES PENDIENTES (2) 0.00

3. Planes de Financiamiento Autorizados por el Consumidor

PLANES DE FINANCIAMIENTO (3) 0.00



Servicio Eléctrico y Alumbrado Público

Valor Consumo	11.66
Comercialización	1.41
Subtotal Servicio Eléctrico (SE)	13.07
Servicio Alumbrado Público	1.18
Subtotal Alumbrado Público	1.18
Base I.V.A. 0%	14.25
I.V.A. 0%	0.00
TOTAL SE Y AP (1)	14.25

Formas de Pago

FORMA DE PAGO	VALOR	PLAZO	TIEMPO
SIN UTILIZACIÓN DEL SISTEMA FINANCIERO	14.25	15	días



Subsidio del Gobierno
Subsidio Tarifa Eléctrica 8.59
TOTAL: 8.59

TOTAL (A)	
Servicio Eléctrico y Alumbrado Público (1)	14.25
Valores Pendientes (2)	0.00
Planes de Financiamiento (3)	0.00
TOTAL SECTOR ELÉCTRICO (A)	14.25

Mensajes

Recaudación Terceros

ESTOS VALORES NO FORMAN PARTE DE LOS INGRESOS DE LA EMPRESA ELÉCTRICA

NOTIFICACIÓN DE PAGO DEL TRIBUTO PARA LA TASA DE RECOLECCIÓN DE BASURA DEL MUNICIPIO DEL CANTÓN QUITO

Beneficiario: EMP METROPOLITANA DE ASEO
R.U.C beneficiario: 1768155310001
Fecha de Emisión: 02-10-2018
Cuenta Contrato: 200004406878
Cédula: 1721258950
Nombre: PAILLACHO SARCHI JOSE

CONCEPTO	VALOR
Tasa de Recolección Basura	2.81
TOTAL RECOLECCIÓN BASURA (5)	2.81

NOTIFICACIÓN DE PAGO DEL TRIBUTO PARA EL CUERPO DE BOMBEROS DEL CANTÓN QUITO

Beneficiario: C. BOMBEROS DISTRITO M QUITO
R.U.C beneficiario: 1736097950001
Fecha de Emisión: 02-10-2018
Cuenta Contrato: 200004406878
Cédula: 1721258950
Nombre: PAILLACHO SARCHI JOSE

CONCEPTO	VALOR
Contribución Bomberos	1.93
TOTAL CONTRIBUCIÓN BOMBEROS (4)	1.93

RESUMEN DE VALORES A PAGAR	
Total Sector Eléctrico (A)	14.25
Total Recaudación de Terceros (4+5+6)	4.74
TOTAL A PAGAR (USD)	18.99

INFORME DE REGULACIÓN METROPOLITANA

Municipio del Distrito Metropolitano de Quito



Fecha: 2018-12-19 08:07

*INFORMACIÓN PREDIAL EN UNIPROPIEDAD

DATOS DEL TITULAR DE DOMINIO

C.C./R.U.C.: 1703081958
Nombre o razón social: SARCHI CONDOR MARIA LUISA Y HRDS

DATOS DEL PREDIO

Número de predio: 5150033
Geo clave:
Clave catastral anterior: 11838 03 001 000 000 000
En derechos y acciones: SI

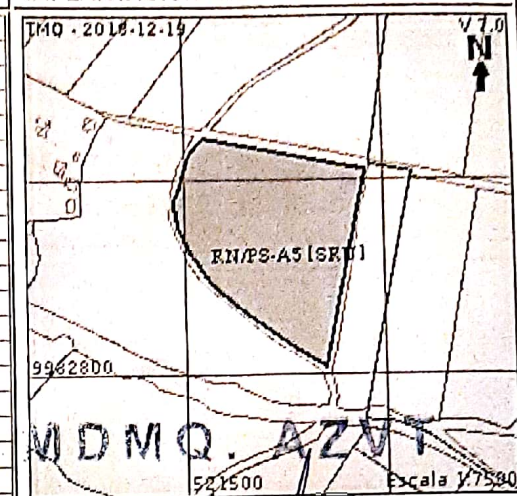
ÁREAS DE CONSTRUCCIÓN

Área de construcción cubierta: 373.00 m2
Área de construcción abierta: 0.00 m2
Área bruta total de construcción: 373.00 m2

DATOS DEL LOTE

Área según escritura: 11000.00 m2
Área gráfica: 28775.16 m2
Frente total: 478.25 m
Máximo ETAM permitido: 7.50 % = 825.00 m2 (SRU)
Zona Metropolitana: AEROPUERTO
Parroquia: CHECA
Barrio/Sector: LA TOLA
Dependencia administrativa: Administración Zonal Tumbaco
Aplica a incremento de pisos:

*IMPLANTACIÓN GRÁFICA DEL LOTE



INFORME DE REGULACIÓN METROPOLITANA (I.R.M.)

CALLES

Fuente	Calle	Ancho (m)	Referencia
SIREC-Q	SIN NOMBRE	0	
SIREC-Q	SIN NOMBRE	0	

REGULACIONES

ZONIFICACIÓN

Zona: A5 (A10002-3)
Lote mínimo: 10000 m2
Frente mínimo: 50 m
COS total: 6 %
COS en planta baja: 3 %

PISOS

Altura: 8 m
Número de pisos: 2

RETIROS

Frontal: 5 m
Lateral: 5 m
Posterior: 5 m
Entre bloques: 6 m

Forma de ocupación del suelo: (A) Aislada

Clasificación del suelo: (SRU) Suelo Rural

Uso de suelo: (RN/PS) Recursos Naturales/Producción Sostenible

Factibilidad de servicios básicos: NO

AFECTACIONES/PROTECCIONES

Descripción	Tipo	Derecho Retiro de vía (m)	Observación
Zona de restricción aeroportuaria y conos de aproximación.	ESPECIAL		El lote se encuentra en zona de restricción aeroportuaria y conos de aproximación. Para edificar solicitará a la DAC emita Informe favorable sobre la altura máxima permitida.

OBSERVACIONES

Previo a iniciar algún proceso de habilitación o edificación en el lote, procederá a la rectificación de áreas conforme lo establece la Ordenanza No. 0126.

SOLICITAR DEFINICIÓN Y REPLANTEO VIAL SECTOR LA TOLA CHECA

EN EL CASO QUE EL PREDIO TENGA CANALES DE RIEGO SE DEBE RESPETAR LO SIGUIENTE: AREA DE PROTECCION A 1.50M DEL BORDE DEL CANAL SECUNDARIO Y TERCIARIO DE RIEGO Y 3.00M DE CANAL PRIMARIO DE RIEGO

PREDIO EN DERECHOS Y ACCIONES

NOTAS

- Los datos aquí representados están referidos al Plan de Uso y Ocupación del Suelo e Instrumentos de planificación complementarios, vigentes en el DMQ.
- * Esta información consta en los archivos catastrales del MDMDQ. Si existe algún error acercarse a las unidades desconcentradas de Catastro de la Administración Zonal correspondiente para la actualización y corrección respectiva.
- Este informe no representa título legal alguno que perjudique a terceros.
- Este informe no autoriza ningún trabajo de construcción o división de lotes, tampoco autoriza el funcionamiento de actividad alguna.
- "ETAM" es el "Error Técnico Aceptable de Medición", expresado en porcentaje y m2, que se acepta entre el área establecida en el Título de

Juan Montalvo S2-33 y Oswaldo Guayasamín

PBX: 2371-943

www.quito.gob.ec

Propiedad (escritura), y la superficie del lote de terreno proveniente de la medición realizada por el MDMQ, dentro del proceso de regularización de excedentes y diferencias de superficies, conforme lo establecido en el Artículo 481.1 del COOTAD; y, a la Ordenanza Metropolitana 0126 sancionada el 19 de julio de 2016.

- Para iniciar cualquier proceso de habilitación de la edificación del suelo o actividad, se deberá obtener el IRM respectivo en la administración zonal correspondiente.
- Este informe tendrá validez durante el tiempo de vigencia del PUOS.
- Para la habilitación de suelo y edificación los lotes ubicados en área rural solicitará a la EPMAPS factibilidad de servicios de agua potable y alcantarillado.

MDMQ: AZVT



INFORME DE
Sallos Bazán Fabian Ernesto
METROPOLITANA

Sallos Bazán Fabian Ernesto

Administración Zonal Tumbaco



© Municipio del Distrito Metropolitano de Quito
Secretaría de Territorio Hábitat y Vivienda
2011 - 2018

ASENTAMIENTO HUMANO DE HECHO Y CONSOLIDADO DE INTERÉS SOCIAL DENOMINADO
LA TOLA DE CHECA

UNICACIÓN:

Sector La Tola - Calle S/N
Parroquia Checa - Cantón Quito

Nº. PREDIO:

5150033

CLAVE CATASTRAL:

11838 03 001

GEOCLAVE:

CONTIENE:

IMPLANTACIÓN GENERAL CUADRO DE ÁREAS CORTE DE VÍAS
PERFILES DEL TERRENO


PROPIETARIO



SRA. OLGA PAILACHO
C.I.: 171273616-2

LEVANTO:

SKETCH CAD
SOLUCIONES TÉCNICAS GLOBLAES
TELÉFONOS: 0988297844 - 0999034540 - 0988386646
e-mail: proyectos@sketchcad.com.ec
www.sketchcad.com.ec



ARQ. JACQUELINE A. PAREDES E.
SENECSYT 1005-03-326516

ESCALA:

INDICADA

FECHA:

DICIEMBRE /2018

LÁMINA:

1/1

LOTE
1
2
3
4
5
6
7
8
9
10
11
12
TOTAL

NOTAS TÉCNICAS:

GEOREFERENCIACIÓN EN BASE AL SISTEMA DE REFERENCIA ESPACIAL PARA EL DISTRITO METROPOLITANO DE QUITO - SIRES - QUITO
SEGÚN ORDENANZA METROPOLITANA No. 225

SELLOS MUNICIPALES:

- 26 -

COPIADO EN BASE A LO ESPECIFICADO EN EL ANEXO No. 6 DE LA ORDENANZA 0156 DEL D.M.O. *seis y seis*



QUITO

025
veinticinco

ALCALDÍA

"La Tola de Checa"
Plano 2018.

Venezuela y Chile, Palacio Municipal

PBX: 395 2300

www.quito.gob.ec

Of. 1628 Emisión del informe de nomenclatura del Barrio "La Tola de Checa"
impreso por Ivan Florencio (Gerente) Alvarado Molina (ivan.alvarado@epmmop.gob.ec), 26/11/2018 - 16:27:17

Estado	abierto	Antigüedad	6 d 4 h
Prioridad	3 normal	Creado	20/11/2018 - 12:20:51
Cola	SECRETARIA GENERAL COORD TERRITORIAL Y PART	Creado por	Subla Davalos Karina del Carmen
Bloquear	bloqueado	Tiempo contabilizado	0
Identificador del cliente	regulatubarrio@hotmail.sc		
Propietario	maguirrec (Maria Belen Aguirre Crespo)		

Información del cliente

Nombre: UNIDAD ESPECIAL
Apellido: REGULA TU BARRIO
Identificador de usuario: regulatubarrio@hotmail.sc
Correo: regulatubarrio@hotmail.sc

Artículo #2

De: "Ivan Florencio (Gerente) Alvarado Molina" <ivan.alvarado@epmmop.gob.ec>
Asunto: SE REMITE OFICIO NRO. 714-GP-4122-SG / INFORME DE NOMENCLATURA AHHC LA TOLA DE CHECA
Creado: 26/11/2018 - 16:27:02 por agente
Tipo: nota-interna
Adjunto (MAX 8MB): Oficio_nro._714-GP_-4122-SG.pdf (339.9 KBytes)
INFORME DE NOMENCLATURA AHHC LA TOLA DE CHECA

Artículo #1

De: "UNIDAD ESPECIAL REGULA TU BARRIO" <regulatubarrio@hotmail.sc>
Para: EMPRESAS::EPMMOP
Asunto: Of. 1628 Emisión del informe de nomenclatura del Barrio "La Tola de Checa"
Creado: 20/11/2018 - 12:20:51 por cliente
Tipo: teléfono
Adjunto (MAX 8MB): Of_1628_Informe_de_nomenclatura_Barrío_La_Tola_de_Checa.pdf (112.4 KBytes)
Se remite el Oficio No. UERB-1628-2018, a fin de que se efectúe el informe de nomenclatura del Barrio "La Tola de Checa", ubicado en la parroquia de Checa.

UNIDAD ESPECIAL REGULA
TU BARRIO
SECRETARIA DE COORDINACION Y PARTICIPACION CIUDADANA
Recibido por: *[Signature]*
Firma: *[Signature]*
Fecha: *28/11/2018*
[Signature]

Quito, 26 NOV 2018

Oficio 714 - GP 4122

Hoja de Ruta No. TE-MAT-11154-18

Ticket GDOC - 177180

Asunto: Informe de Nomenclatura AHHC "LA TOLA DE CHECA"

Abogada
Karina Subía Dávalos
Directora de la Unidad Especial "Regula Tu Barrio"
Montufar N4-119 y Espejo
Telf. 3952-300 ext. 15027 / 15026
Presente

De mi consideración:

En atención al Oficio No. UERB-01628-2018, ingresado a la EPMMOP con Hoja de Ruta No. TE-MAT-11154-18, mediante el cual solicita se emita el Informe de Nomenclatura Vial del Asentamiento Humano de Hecho y Consolidado "LA TOLA DE CHECA", ubicado en la parroquia de Checa; adjunto encontrará un plano con la información requerida en formato digital (.pdf) e impreso (A4).

Atentamente,

Arq. Hidalgo Núñez Lucio
Gerente de Planificación
Empresa Pública Metropolitana de Movilidad y Obras Públicas

Anexo.: - Copia de Oficio No. UERB-01628-2018 y plano (2 hojas)
- Plano A4 (1 hoja)
- 1 CD

Copia: - Ing. Iván Alvarado Molina - Gerente General EPMMOP

Elaborado por:	Ing. María Teresa Tayo H.	UIG	
Revisado por:	Ing. Lorena Izuneta Z.	UIG	
Hoja de trámite No. 3769			
Hoja de Ruta No. 11154-18			



QUITO EMPRESA PUBLICA METROPOLITANA DE MOVILIDAD Y OBRAS PUBLICAS		PROYECTO IDENTIFICACION Y ASFALTAMIENTO HUMANO PARROQUIA CHECA		CONTENIDO IDENTIFICACION Y ASFALTAMIENTO DE LAS VIALIDADES PARROQUIA CHECA	
ING. IVAN ALVARADO MOLINA GERENTE GENERAL		RESPONSABLE GERENCIA DE PLANIFICACION		FECHA NOVIEMBRE 2018	
GERENCIA DE PLANIFICACION		RESPONSABLE ING. LORENA ZUNIGA Z.		RESPONSABLE PROCESAMIENTO MTH	
APROBADO ANA INDIAGO NUÑEZ LUCIO		FUENTES EIAS Viales EPMNOP Gerencia de Planificacion Unidad de Informacion Geografica		NOTA: ACERCA DEL LINEA PARROQUIAL, SECRETARIA Termino Habitacional y Vivienda del Municipio de Quito, en el marco de la Ley de Regimen de las Municipalidades de la Ciudad de Quito.	
OBSERVACIONES Estas planas se relacionan a la informacion de calidad y obra publica que son competencia de la EPMNOP		OBSERVACIONES Estas planas se relacionan a la informacion de calidad y obra publica que son competencia de la EPMNOP			

LEYENDA EXPLICATIVA

- "AHHC DENOMINADO 'LA TOLA DE CHECA'"
- EIES VIALES
- PREDIOS

* AHHC: ASENTAMIENTO HUMANO DE HECHO Y CONSOLIDADO

