

9970509 N

No. RUBRO	Sube / Descripción	Unidad	Cantidad	Precio Unitario	Precio Global	%	FINANCIAMIENTO EN AÑOS			
							1er Año	2do Año	3er Año	4to Año
1	103-20) EXCAVACIÓN SUPERFICIE: Incluye conformación, compactación de subbase, y transporte de tierra 500m.	m ²	9520	4,04	38500	4,83%		100,00		
3	403-20) DRENAJE SUPERFICIE: Incluye instalación de canchales.	m ²	2700	2,52	6804	8,68%		100,00		
5	403-20) DRENAJE SUPERFICIE: Incluye canchales de arena.	m ²	10300	0,92	9476	11,97%		100,00		
6	103-20) PAVIMENTACIÓN: Incluye conformación de subbase, compactación de subbase, y transporte de tierra 500m.	m ²	14300	1,93	27699	35,25%		100,00		
7	103-20) PAVIMENTACIÓN: Incluye conformación de subbase, compactación de subbase, y transporte de tierra 500m.	m ²	3600	18,31	65916	84,95%			100,00	
8	103-20) PAVIMENTACIÓN: Incluye conformación de subbase, compactación de subbase, y transporte de tierra 500m.	m ²	9000	12,81	115290	147,82%				100,00
15	103-20) PAVIMENTACIÓN: Incluye conformación de subbase, compactación de subbase, y transporte de tierra 500m.	m ²	600	27,94	16764	21,45%				100,00
TOTAL			21420		451429	579,91%				

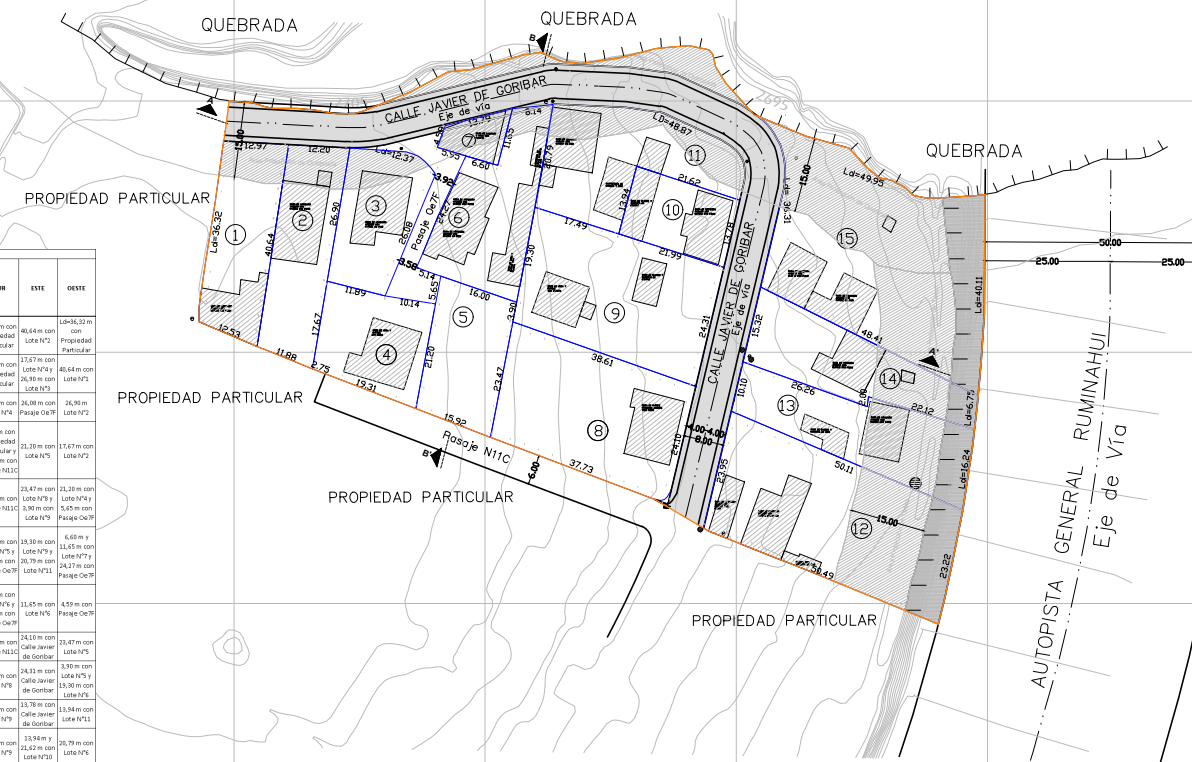
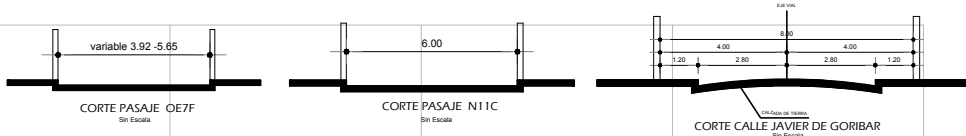
9970459 N

9970409

9970359

9970309

UBICACION GEOGRAFICA SIN ESCALA




CUADRO RESUMEN DE ÁREAS		
DESCRIPCIÓN	ÁREA (m2)	%
Área Útil de Lotes	6753,51	59,56
Área de Pasaje	183,60	1,62
Área Afectación Vial (LOTES)	19,46	0,17
Área Afectación Vial (MACROLOTE)	1468,36	12,95
Área Protección de Quebrada (LOTES)	1173,73	10,35
Área Protección de Quebrada (MACROLOTE)	202,01	1,78
Área Protección de Talud (LOTES)	988,11	8,72
Área Bajo el Borde superior de Talud (LOTES)	550,06	4,85
Área Bruta del Terreno (Área Total)	11338,84	100,00

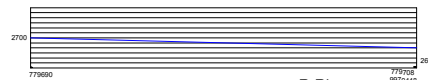
ASENTAMIENTO HUMANO DE HECHO Y CONSOLIDADO DE INTERES SOCIAL DENOMINADO "SANTO DOMINGO DE CONOCOTO SECTOR FLORES"

PROFESIONAL:	REPRESENTANTE:	
ING. CÉSAR FLORES SENESCYT. 1006-04-517620	WILMA FLORES FERNÁNDEZ C.I. 171178294	
HUJA CATASTRAL: 21305 01 001	CONTIENE:	
NÚMERO PRECIO: 0339246	LEVANTAMIENTO GENERAL / UBICACIÓN / CUADRO DE RESUMEN DE ÁREAS / CUADRO DE ÁREAS Y LINDEROS / CORTES DE VÍAS Y PASAJES / CORTES DEL TERRENO / ORTOGRAMA VALORADO	
ESCALA: 1: 200	FEDIC: OCTUBRE / 2018	LÁMINA: 1/1

IMPLANTACIÓN GENERAL
ESC:1-200



CORTE LONGITUDINAL A-A'
Esc. H:1:100
Esc. V: 1:100



CORTE TRANSVERSAL B-B'
Esc. H:1:100
Esc. V: 1:100