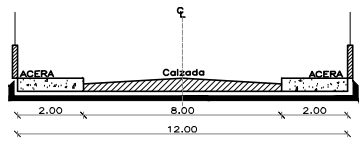
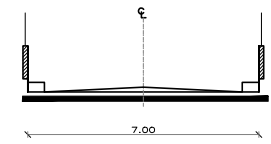




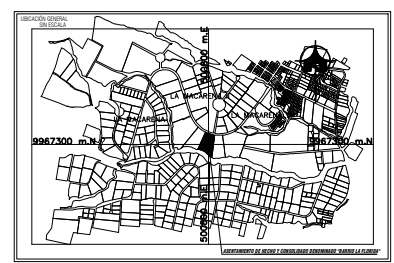
IMPLANTACION GENERAL
ESCALA 1 : 400



CORTE CALLE VICENTE RAMON ROCA
ESCALA 1 : 100



CORTE PASAJE Oe6
ESCALA 1 : 100



CUADRO DE LINDEROS							
Lote N°	Área Bruta (m2)	Área de Afectación	Área Útil (m2)	LINDEROS			
				Norte	Sur	Este	Oeste
1	825,80	264,18	561,62	37,72m. con Lote N° 2	35,07m. con Área Verde	22,2m. con lote Pasaje Oe6	23,13m. con Propiedad Particular
2	783,29		783,29	38,13m. con Lote N° 3	37,72m. con Lote N° 1	21,66m. con Pasaje Oe6	20,46m. con Propiedad Particular
3	437,73		437,73	37,45m. con Lote N° 4	38,13m. con Lote N° 9	10,64m. con Pasaje Oe6	12,15m. con Propiedad Particular
4	411,58		411,58	37,21m. con lote N° 5	37,45m. con Lote N° 3	10,96m. con Pasaje Oe6	11,09m. con Propiedad Particular
5	797,18		797,18	36,74m. con Lote N° 6	37,21m. con Lote N° 4	21,51m. con Pasaje Oe6	21,61m. con Propiedad Particular
6	785,95		785,95	36,25m. con Calle Vicente Ramon Roca	36,74m. con Lote N° 5	23,07m. con Pasaje Oe6	21,33m. con Propiedad Particular
7	778,83		778,83	18,76m. con Calle Vicente Ramon Roca	28,72m. con Lote N° 8	37,57m. con Propiedad Particular	30,47m. con Pasaje Oe6
8	805,99		805,99	28,72m. con Lote N° 7	35,48m. con Lote N° 9	26,38m. con Propiedad Particular	25,37m. con Pasaje Oe6
9	800,22		800,22	35,48m. con Lote N° 8	41,21m. con Lote N° 10	21,85m. con Propiedad Particular	21,02m. con Pasaje Oe6
10	785,18		785,18	41,21m. con Lote N° 9	46,15m. con Lote N° 11	18,90m. con Propiedad Particular	17,95m. con Pasaje Oe6
11	815,82	24,52	791,30	46,15m. con Lote N° 10	35,40m. con Área Verde y Equipamiento Comunal, Ld=13,86m. Con Área Municipal 2	17,08m. con Propiedad Particular	Ld=16,00m. con Pasaje Oe6
TOTAL:	8027,57	288,70	7738,87				

RESUMEN DE ÁREAS		
DESCRIPCION	ÁREA (m2)	Porcentaje %
Área Útil de Lotes	7738,87	79,40
Área de Pasajes	843,39	8,65
Área de Faja de Protección de Quebrada (Lotes)	288,70	2,96
Área Verde Y Equipamiento Comunal	221,26	2,27
Área Municipal 1	101,84	1,05
Área Municipal 2	552,06	5,66
ÁREA BRUTA DEL TERRENO (ÁREA TOTAL)	9746,12	100,00

Área Verde en Relación al Área Útil de los lotes		
	221,26	2,86

CUADRO VALORADO DE OBRA									
DESCRIPCION OBRA	UNID.	CANT.	P. UNIT.	P. TOTAL	1 AÑO			2 AÑO	
VALOR MATERIAL DEL TERRENO	m2	10000	0,00	0,00					
REPERTEO Y PAVIMENTACION OROGRUPO	m2	6000	30,00	180,00					
PROYECTOS									
PLANTACION Y VALADIZO DE TIERRA	m3	10,00	0,77	0,77					
ALBOS Y PAVIMENTACION EMPLE	m2	100,00	20,00	2000,00					
VALOR MATERIAL CANCELACION DE OBRAS									
TOTAL DOLARES:				2000,77					

ASENTAMIENTO HUMANO DE HECHO Y CONSOLIDADO DE INTERES SOCIAL DENOMINADO: "LA FLORIDA"

PLANTACION: **SketchCAD**

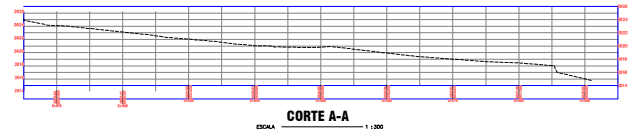
DA: TOBEN WASHINGTON ORTIZ DÍAZCO
C.E. VIGILANTE
PRESIDENTE

CONVENIO: **IMPLANTACION GENERAL CUADRO DE ÁREAS CORTES TIPO DE VIAS CORTES TRANSVERSALES Y LONGITUDINALES CUADRO DE PUNTOS GPS**

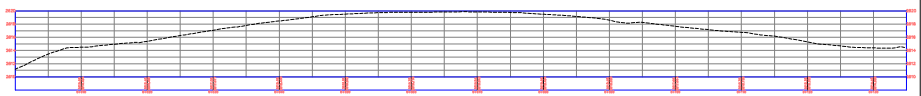
FECHA: **Noviembre / 2016**

INDICADAS: **1 DE 1**

PROPIEDAD	NÚMERO DE PREDIO	CLAVE CATASTRAL	PROPIETARIOS	ÁREA SEGÚN ESCRITURA (m2)	ÁREA SEGÚN LEVANTAMIENTO (m2)
MACROLOTE	538970	22004 05 003	CAIZA MONTEGUMA CARMELA Y OTROS	10.000,00	9.746,12



CORTE A - A
ESCALA 1 : 100



CORTE B - B
ESCALA 1 : 100