



EMPRESA PÚBLICA METROPOLITANA DE AGUA POTABLE Y SANEAMIENTO
 Empresa Pública Metropolitana de Agua Potable y Saneamiento
 CONTRIBUYENTE ESPECIAL - Resolución No. 281 del 23 de Enero de 1997
 MATRIZ: Av. Mariana de Jesús S/N y Alemania
 VALIANTASTA 27-03-2015
 AUTORIZACIÓN SRI No. 114559739
 RUC: 1768154260001
 FECHA DE EMISIÓN: 27-03-2014

CUENTA N°: 330195943
 CLIENTE: MEDRANO PARRA HERMANAS
 TELÉFONO: 1706783774
 DIRECCIÓN: BA VICTORIA REINO QUITO 1 L2
 PLACA PREDIAL: 0
 SECTOR: El Quinche
 CODIGO POSTAL: 170907
 N° DE MEDIDOR: 932889
 CTA. ESP: 0

www.aguaquito.gob.ec - Atención al cliente: 1800-242424

Factura No: 001 - 001 - 00040

CICLO 20
 SECTOR 330
 RUTA 30
 MZ 3
 SECUENCIA 1860
 PISO 0
 DPTO. 2

CONSUMO (M3) 18
 N. DEP. Comercial
 TARIFA SEC. ECO. 7

DESCRIPCIÓN	DETALLE DE FACTURACIÓN	VALOR USD
SALDO ATRASADO		19,06
AGUA		12,95
ALCANTARILLADO		5,00
ADMIN. CLIENTES		2,10
INTERES MES		0,19



MONTO TOTAL A PAGAR
 39,31

SUBTOTAL 39,31
 IVA 0% 0,00

MESES DEUDA 2
 TOTAL A PAGAR USD 39,31



Pague únicamente el monto facturado en nuestros Centros Integrales de Atención al Cliente y puntos autorizados. La EPIMAPS no realiza cobros a domicilio. ¡Denuncie estos casos! Llame al 1 800 24 24 24.
 "ESTIMADO CLIENTE" SU FACTURA SE ENCUENTRA EN MORA, CANCELE DE FORMA INMEDIATA, EVITESE LA SUSPENSIÓN DEL SERVICIO Y VALORES POR JUICIO COACTIVO

FECHA EMISIÓN: 24-04-2014
 FECHA VENCIMIENTO: INMEDIATO
 VALIDO ÚNICAMENTE CON REGISTRO DE PAGO, SELLO O COMPROMISANTE ELECTRÓNICO

El Agua Potable de esta Empresa Pública tiene certificación del cumplimiento de la norma INEN 1108

30 El Quinche



330

Empresa Pública Metropolitana de Agua Potable y Saneamiento
 RUC: 1768154260001
 MEDRANO PARRA HERMANAS



39,31

TOTAL A PAGAR USD 39,31

RECAUDACIÓN

960
 novena
 cash

EMPRESA PÚBLICA METROPOLITANA DE AGUA POTABLE Y SANEAMIENTO
 www.aguaquito.gub.ec - Atención al cliente: 1800-242424

MATRIZ: Av. Mariana de Jesús S/N y Alemania
 CONTRIBUYENTE ESPECIAL: Resolución No. 281 del 23 de Enero de 1997
 RUC: 176816-6260001
 AUTORIZACIÓN SRI No. 1114559739
 FECHA DE EMISIÓN: 27-03-2014
 CUEENTA N°: 330141497

NIAUPARI PINEIDA LUIS ANI
 BA VICTORIA GUAYAQUIL S/N

DIAL: 98050505
 CODIGO POSTAL: 170907
 SECTOR: El Quinche
 CTA. ESP: 0

FECHA Y LECTURA ANTERIOR: 01-08-2014 22406
 FECHA Y LECTURA ACTUAL: 02-09-2014 22518
 MENSAJES AL CLIENTE

Promedio de Consumo DMQ: 24m3 61 m3



MONTO SUBSIDIADO USD: 46.61
 Pague únicamente el monto facturado en nuestros Centros Integrales de Atención al Cliente y puntos autorizados. La EPMAPS no realiza cobros a domicilio. ¡Denuncie estos casos! Llame al 1 800 24 24 24.

"ESTIMADO CLIENTE" CANCELE EL VALOR DE SU FACTURA, HASTA LA FECHA LIMITE DE PAGO Y EVITESE LA SUSPENSIÓN DEL SERVICIO Y VALORES POR JUICIO COACTIVO

FECHA EMISIÓN: 29-09-2014
 FECHA VENCIMIENTO: 20-10-2014
 VALIDO ÚNICAMENTE CON REGISTRO DE PAGO, SELLO O COMPROBANTE ELECTRÓNICO

Si Pide de esta Empresa tiene certificación del monto de la norma INEN 1108

2185 30 El Quinche

FACTURA No. 001 - 001 - 003197479

CICLO	SECTOR	RUTA	MZ	SECUENCIA	PISO	DPTO.
20	330	30	1	1650	0	1

CONSUMO (M3)	N. DEP	TARIFA	SEC. ECO.	DETALLE DE FACTURACIÓN	VALOR USD
20-10-2014		Domes. Parroquias	7		39,91
					15,41
					2,1

DESCRIPCIÓN
 AGUA
 ALCANTARILLADO
 ADMIN. CLIENTES

CLIENTE
 SUBTOTAL 57.42
 IVA Tarifa 0%
 MESES DEUDA 0
 TOTAL A PAGAR USD 57.42

330141497

330141497

57.42

RECAUDACION

Empresia Pública Metropolitana de Agua Potable y Saneamiento

NIAUPARI PINEIDA LUIS ANI

ALCALDIA

095
 noventa y cinco



Factura No. 001-007-001184508
 Autorización SRI: 1114100015
 Fecha de autorización: 03/01/2014
 Válida hasta: 03/01/2015

Fecha de Emisión: 22/04/2014

No. de Control: 160547102-84
 Valor a pagar: 8.63

Fecha de Vencimiento: 12/05/2014

INFORMACIÓN DEL CONSUMIDOR

SUMINISTRO: 1605471-2 MEDRANO MARCO ANTONIO 3

Código Único Eléctrico Nacional: 1401605471 Cédula / R.U.C.: 1706783774 Código Postal: 170907

Dirección servicio: PANAMERICANA S/N PB QUITO CENTRO-QUINCHE

Plan/Geocódigo: 7 03-09-010-4490 Tarifa: 715-Comercial sin Demanda (Baja Tension) 22/04/2014

Provincia - Cantón - Parroquia: PICHINCHA - DISTRITO METROPOLITANO QUITO - EL QUINCHE

Dirección notificación: Domicilio 1

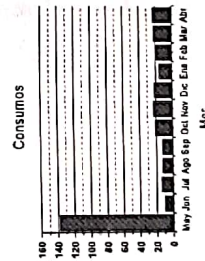
1. FACTURACIÓN SERVICIO ELÉCTRICO Y ALUMBRADO PÚBLICO

Medidor: 1173424-HEX-AM Factor multiplicación: 1.00 Constante: 1.00
 Desde: 19/03/2014 Hasta: 17/04/2014 Tipo consumo: Leído
 Factor Potencia: 1.00 Penalización Fp: 0.000000 Factor Corrección: 1.00

Descripción	LECTURAS		Unid.	Valores
	Actual	Anterior		
Energía	6764.00	6741.00	23	kVh 1.4

VALOR CONSUMO: 1.40
 COMERCIALIZACION: 1.41
 I.V.A.(0%): 0.00
SUBTOTAL SERVICIO ELÉCTRICO (SE): 2.81
 SERV.ALUM.PUB: 0.30
SUBTOTAL ALUMBRADO PÚBLICO (AP): 0.30
TOTAL SE Y AP (1): 3.11

Su ahorro por la Tarifa de la Dignidad es de 0.00



2. VALORES PENDIENTES

CONCEPTO VALOR
TOTAL VALORES PENDIENTES (2): 0.00

3. RECAUDACIÓN TERCEROS

ESTOS VALORES NO FORMAN PARTE DE LOS IMPUESTOS DE LA EMPRESA ELÉCTRICA

CONCEPTO	SUSTENTO LEGAL	VALOR
IMPUESTO BOMBEROS	Ley de Defensa Contra Incendios	5.10
TASA RECOLECCIÓN BAS	Ordenanza Municipal	0.42
RECAUDACIÓN TERCEROS (3)		5.52

TOTAL A PAGAR	
Servicio Eléctrico y Alumbrado Público(1):	3.11
Valores Pendientes (2):	0.00
Recaudación Terceros (3):	5.52
TOTAL (1 + 2 + 3):	8.63

Pagar hasta: 12/05/2014

0000094

NOVENTA Y CUATRO


094
 noventa y cuatro

ORIGINAL - USUARIO

EL SELLO DE CANCELADO, NO TIENE VALOR

SIN EL SELLO DE CANCELADO, NO TIENE VALOR





Factura No. 001-007-003156447
 Autorización SRI: 1114100015
 Fecha de autorización: 03/01/2014
 Válida hasta: 03/01/2015
 Fecha de Emisión: 21/10/2014

No. de Control: 129619203-66
 Valor a pagar: 67.24
 Fecha de Vencimiento: 10/11/2014

INFORMACIÓN DEL CONSUMIDOR

SUMINISTRO: 1296192-8 NIAUPARI PINEIDA LUIS ANIBAL
 Código Único Eléctrico Nacional: 1401296192 Cédula / R.U.C.: 1707493381
 Dirección servicio: GUAYAQUIL BAJO LA PANAMERICANA LA CURVA-QUINCHE
 Plan/Geocódigo: 7 03-09-010-4240 Tarifa: 205-Residencial (Baja Tensión)
 Provincia - Cantón - Parroquia: PICHINCHA - DISTRITO METROPOLITANO QUITO - EL QUINCHE
 Dirección notificación: Domicilio

1. FACTURACIÓN SERVICIO ELÉCTRICO Y ALUMBRADO PÚBLICO


Medidor:	497694-HEX-AM	Factor multiplicación:	1.00	Constante:	1.00
Desde:	17/09/2014	Hasta:	18/10/2014	Tipo consumo:	Leído
Factor Potencia:	1.00	Penalización Fp:	0.000000	Días Facturados:	31
				Factor Corrección:	1.00

Descripción	Actual	Anterior	Consumo	Unid.	Valores
Energía	57844.00	57342.00	502.00	kWh	46.66

VALOR CONSUMO:	46.66
COMERCIALIZACION	1.41
SUBSIDIO SOLIDARIO.	4.81
I.V.A. (0%)	0.00
SUBTOTAL SERVICIO ELÉCTRICO (SE):	52.88
SERV.ALUM.PUB	2.52
SUBTOTAL ALUMBRADO PÚBLICO (API):	2.52
TOTAL SEY AP (1):	55.40


AHORRO POR:
 Tarifa de Dignidad 2.41
 Cocción Eléctrica 0.00
 Calentamiento de Agua 0.00
 Total: 0.00

CUENTA Y TRES



2. VALORES PENDIENTES

CONCEPTO	VALOR
TOTAL VALORES PENDIENTES (2):	0.00



Factura No. 001-007-003156447
 Autorización SRI: 1114100015
 Fecha de autorizac: 03/01/2014
 Válida hasta: 03/01/2015
 Fecha de Emisión: 21/10/2014

SUMINISTRO: 1296192-8
 NIAUPARI PINEIDA LUIS ANIBAL
 No. de Control: 129619203-66
 Valor a pagar: 67.24

Factura No. 001-007-003156447
 Autorización SRI: 1114100015
 Fecha de autorización: 03/01/2014
 Válida hasta: 03/01/2015
 Fecha de Emisión: 21/10/2014

INFORMACIÓN DEL CONSUMIDOR

SUMINISTRO: 1296192-8 Cédula / R.U.C.: 1707493381
 NIAUPARI PINEIDA LUIS ANIBAL
 No. de Control: 129619203-66
 Dirección servicio: GUAYAQUIL BAJO LA PANAMERICANA LA CURVA-QUINCHE

3. RECAUDACIÓN TERCEROS

ESTOS VALORES NO FORMAN PARTE DE LOS INGRESOS DE LA EMPRESA ELÉCTRICA

CONCEPTO	SUSTENTO LEGAL
IMPUESTO BOMBEROS	Ley de Defensa Contra Incendios
TASA RECOLECCION BAS	Ordenanza Municipal
RECAUDACIÓN TERCEROS (3)	

TOTAL A PAGAR
 Servicio Eléctrico y Alumbrado Público(1):
 Valores Pendientes (2):
 Recaudación Terceros (3):
TOTAL (1 + 2 + 3):

Pagar hasta: 10/11/2014

093
 noventa y tres

AHORRO POR:
 Tarifa de Dignidad 2.41
 Cocción Eléctrica 0.00
 Calentamiento de Agua 0.00
 Total: 0.00



Factura No. 001-007-003155321

Autorización SRI: 1114100015
Fecha de autorización: 03/01/2014
Válida hasta: 03/01/2015

Fecha de Emisión: 21/10/2014

INFORMACIÓN DEL CONSUMIDOR

SUMINISTRO: 21311-6 Cédula / R.U.C.: 1702235498

MEDRANO OSWALDO

No. de Control: 2131106-52

Dirección servicio:

LUIS MEDRAÑO S/N PB GUAYAQUIL EL QUINICHE

3. RECAUDACIÓN TERCEROS

ESTOS VALORES NO FORMAN PARTE DE LOS INGRESOS DE LA EMPRESA ELÉCTRICA

CONCEPTO	SUSTENTO LEGAL
IMPUESTO BOMBEROS	Ley de Defensa Contra Incendios
TASA RECOLECCION BAS	Ordenanza Municipal

RECAUDACIÓN TERCEROS (3)

TOTAL A PAGAR	
Servicio Eléctrico y Alumbrado Público(1):	
Valores Pendientes (2):	
Recaudación Terceros (3):	
TOTAL (1 + 2 + 3):	

Pagar hasta: 10/11/2014

092
noventa y dos

AHORRO POR:	
Tarifa de Dignidad	2.41
Cocción Eléctrica	0.00
Calentamiento de Agua	0.00
Total:	1.42



2950



No. de Control: 2131106-52
Valor a pagar: 14.61
Fecha de Vencimiento: 10/11/2014

Factura No. 001-007-003155321
Autorización SRI: 1114100015
Fecha de autorización: 03/01/2014
Válida hasta: 03/01/2015
Fecha de Emisión: 21/10/2014

INFORMACIÓN DEL CONSUMIDOR

SUMINISTRO: 21311-6 MEDRANO OSWALDO

Cédula / R.U.C.: 1702235498

LUIS MEDRAÑO S/N PB GUAYAQUIL EL QUINICHE

No. de Control: 2131106-52

Dirección servicio: LUIS MEDRAÑO S/N PB GUAYAQUIL EL QUINICHE

Código Postal: 170907

Fecha de Emisión: 21/10/2014

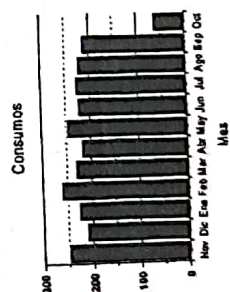
FACTURACIÓN SERVICIO ELÉCTRICO Y ALUMBRADO PÚBLICO

Factor multiplicación: 1.00 Constante: 1.00
Hasta: 18/10/2014 Tipo consumo: Leído
Días Facturados: 31 Factor Corrección: 1.00
Penalización Fp: 0.000000

VALOR CONSUMO: 4.98
COMERCIALIZACION 1.41
SUBSIDIO CRUZADO 1.75
SUBSID.TAR.DIG.ELEC 0.71
SUBSID.TAR.DIG.COME 0.71
I.V.A.(0%) 0.00
SUBTOTAL SERVICIO ELÉCTRICO (SE): 3.22
SERV.ALUM.PUB 0.34
SUBTOTAL ALUMBRADO PÚBLICO (AP): 0.34
TOTAL SE Y AP (1): 3.56

Descripción	Actual	Anterior	Consumo	Unid.	Valores
	7583.00	7520.00	63 kWh		4.98

VALORES PENDIENTES	
de Dignidad	2.41
en Eléctrica	0.00
amiento de Agua	0.00
Total:	1.42



CONCEPTO	VALOR
EDITO MATRICULA (CUOTA 1 DE 1)	8.60
TOTAL VALORES PENDIENTES (2):	8.60



Administración Zonal
Tumbaco

091
noventa y uno

REF TICKET 2014-040104/28-03-2014

OFICIO N° -DGT-AMZT-2014 000432

Tumbaco, 11 1 ABR 2014

Arq.
José Luis Valencia
COORDINADOR "UERB" – Oficina Central
Presente.-

Con el fin de atender la petición formulada en el Oficio N° UERB-OC-N° 025-2014, mediante la cual solicita, se otorgue un Informe de Regulación Metropolitana correspondiente al predio 786845 clave catastral 13040-15-001, remito a Usted el Informe N° 479503 en contestación a dicho requerimiento.

Atentamente,

Patricia Vivanco Carpio
ADMINISTRADORA MUNICIPAL ZONA TUMBACO

	NOMBRES	FECHA	FIRMA/SUMILLA
Autorizado por:	Arq. Elvis Montaña	04/04/2014	
Revisado por:	Arq. Alexandra Aráuz	04/04/2014	
Elaborado por:	Ing. Alejandro Arguello	04/04/2014	

Adjunto lo indicado (1 Foja útil)



Unidad Especial
"Regula tu Barrio"

Recibido por: [Signature]
Firma: _____
Fecha: 17 Abril 2014

0000091
NOVENTA Y UNO

Fecha: 2014-04-03 16:46

No. 479203

1.- IDENTIFICACIÓN DEL PROPIETARIO *

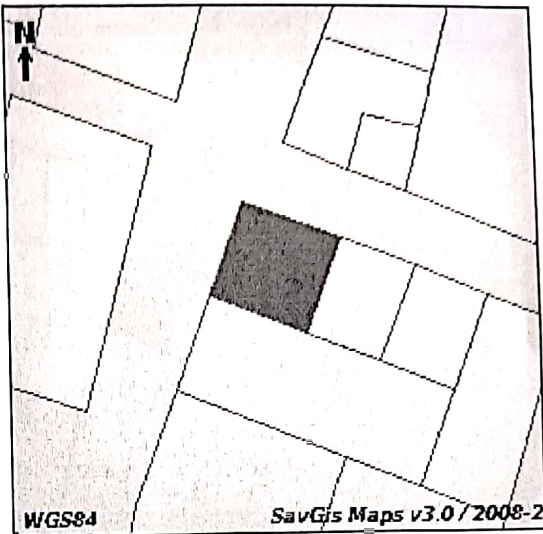
C.C./R.U.C.: 1706485792
Nombre del propietario: CARVAJAL SOLA CRISTOBAL EDUARDO

2.- IDENTIFICACIÓN DEL PREDIO *

Número de predio: 786845
Clave catastral: 13040 15 001 000 000 000
En propiedad horizontal: NO
En derechos y acciones: NO
Administración zonal: AEROPUERTO
Parroquia: El Quinche
Barrio / Sector: QUINCHE CABECERA

Datos del terreno
Área de terreno (escritura): 300,00 m²
Área de terreno (levantamiento): 0,00 m²
ETAM (SU) - Según Ord.#269: 5,08 % (-+18,69 m²)
Área de construcción: 0,00 m²
Frente: 35,43 m

3.- UBICACIÓN DEL PREDIO *



4.- CALLES

Calle	Ancho (m)	Referencia	Retiro	Radio curva de retorno	Nomenclatura	Tipo
QUITO	12	A 6M DEL EJE	0			
PERIMETRAL REGIONAL	0	0	15		2763	NO TIENE
CALLE S/N	0					

5.- REGULACIONES

ZONA

Zonificación: D4 (D303-80)
Lote mínimo: 300 m²
Frente mínimo: 10 m
COS total: 240 %
COS en planta baja: 80 %

PISOS

Altura: 12 m
Número de pisos: 3

RETIROS

Frontal: 0 m
Lateral: 0 m
Posterior: 0 m
Entre bloques: 6 m

Forma de ocupación del suelo: (D) Sobre línea de fábrica

Uso principal: (M) Múltiple

Clasificación del suelo: (SU) Suelo Urbano
Servicios básicos: SI



6.- AFECTACIONES

Descripción	Tipo de vía	Derecho de vía	Retiro	Observación

7.- OBSERVACIONES

- ESTE INFORME SE EMITE ÚNICAMENTE PARA GESTIONAR LOS PROCESOS IMPLEMENTADOS POR LA UNIDAD ESPECIAL "REGULA TU BARRIO", SOLICITADO EN EL OFICIO UERB-OC N° 025-2014, DEBIENDO INDICAR QUE EL ÁREA DE TERRENO GRAFICADA EN SISTEMA DE INFORMACIÓN GEOGRÁFICA (SIGMA) ES MAYOR A LA INGRESADA EN EL CATASTRO, SUPERANDO EL MARGEN DE ERROR PERMITIDO
- SOLICITAR DEFINICIÓN Y REPLANTEO VIAL. PARROQUIA EL QUINCHE
- PARA EDIFICAR Y/O FRACCIONAR SOLICITARA LA AFECTACIÓN DE LA VÍA PERIMETRAL REGIONAL EN LA SECRETARÍA DE TERRITORIO, HABITAT Y VIVIENDA DE ACUERDO A LAS REFORMAS TÉCNICAS PARA LA AMPLIACIÓN Y ADECUACIÓN DEFINITIVA DE LA VÍA

8.- NOTAS

- Los datos aquí representados están referidos al Plan de Uso y Ocupación del Suelo e instrumentos de planificación complementarios, vigentes en el DMQ.
- * Estas áreas de Información son responsabilidad de la Dirección Metropolitana de Catastros. Si existe algún error acercarse a la ventanilla de Avalúos y Catastros de la Administración Zonal correspondientes para la actualización.
- Este informe no representa título legal alguno que perjudique a terceros.
- Este informe no autoriza ningún trabajo de construcción o división de lotes, tampoco autoriza el funcionamiento de actividad alguna.
- El ETAM es el "Error Técnico Aceptable de Medición", expresado en porcentaje, que se acepta entre el área establecida en el título y el área real del terreno, dentro del proceso de regularización de excedentes y diferencias de acuerdo a los artículos 481 y 481.1 del COOTAD y a la Ordenanza Metropolitana 269.
- Para iniciar cualquier proceso de habilitación de la edificación del suelo o actividad, se deberá obtener el IRM respectivo en la administración zonal correspondiente.
- Este informe tendrá validez durante el tiempo de vigencia del PUOS.

0000000

[Handwritten signature]

M. Q. AZVT

Ing. Arguello Aleman Alejandro
Administración Zonal Tumbaco
© Municipio del Distrito Metropolitano de Quito
Secretaría de Territorio Hábitat y Urbanidad
2011 - 2014



**INFORME DE
REGULACION
METROPOLITANA
(I.R.M.)**

[Mirrored text from reverse side: M. Q. AZVT]

[Mirrored text from reverse side: INFORME DE REGULACION METROPOLITANA (I.R.M.)]

089
ochenta y nueve

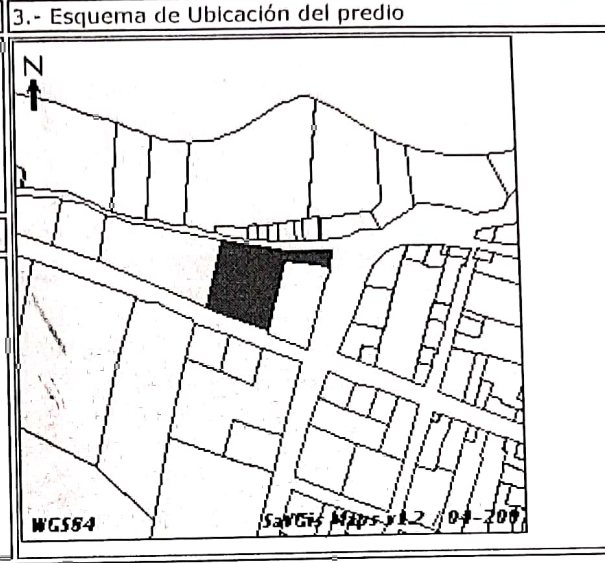
<h1 style="margin:0;">QUITO</h1> <p style="margin:0; font-size: small;">Distrito Metropolitano</p>	<p>MUNICIPIO DEL DISTRITO METROPOLITANO DE QUITO DIRECCIÓN METROPOLITANA DE PLANIFICACIÓN TERRITORIAL</p>
--	---

INFORME DE REGULACIÓN METROPOLITANA

Fecha: Miércoles 26 de Marzo del 2008 (15.9) **Número:** 202211

1.- Identificación del Propietario *

Número del predio: 625917
 Clave Catastral: 1314011004001000000
 Cédula de identidad: 1703790863
 Nombre del propietario: CHAVEZ MOLINA MARCELO Y OTROS



2.- Identificación del Predio *

Parroquia: El Quinche
 Barrio / Sector: LA CRUZ

Datos de terreno *

Área de terreno: 2813.0 m²
 Área de construcción: 100.0 m²
 Frente: 132.75 m
 Propiedad horizontal: NO
 Derechos y acciones: SI

Calle	Ancho	Referencia	Retiro mts
- GUAYAQUIL	0.0	AL EJE DE LA VÍA	5.0
- QUITO	20.0	A 10M DEL EJE	5.0
- PANAMERICANA	0.0	AL EJE DE LA VÍA	5.0

4.- Regulaciones

<p>Zona Zonificación: A1 (A602-50) Lote mínimo: 600 m² Frente mínimo: 15 m COS-TOTAL: 100 % COS-PB: 50.0 %</p>	<p>Pisos Altura: 6 m Número de pisos: 2</p>	<p>Retiros Frontal: 5 m Lateral: 3 m Posterior: 3 m Entre Bloques: 6 m</p>
---	--	---

Forma de Ocupación del Suelo: (A) Aislada
Clasificación del suelo: (SU) Suelo Urbano
Etapas de incorporación: Etapa 1 (2006 hasta 2010)
Uso Principal: (R2) Residencial Mediana Densidad

5.- Afectaciones

6.- Observaciones

- SOLICITARA DEFINICION Y REPLANTEO VIAL. PARROQUIA EL QUINCHE. SE TRATA DE DERECHOS Y ACCIONES

7.- Notas

- Para urbanizar y/o subdividir deberá solicitar a la EMAAP-Q la provisión de servicios y/o parámetros de diseño
 - Este informe no representa título legal alguno que perjudique a terceros
 - Este informe tiene una validez de 2 años
 - Este informe no autoriza ningún trabajo de construcción o división de lotes
 - Este informe tiene validez únicamente con sello y firma de responsabilidad
 - Cualquier alteración lo anulará
- * Estas áreas de información son responsabilidad de la Dirección de Avalúos y Catastros. Si existe algún error en los datos de identificación del propietario y/o del predio acercarse a la Dirección de Avalúos y Catastros para actualizarlos.

Firma Responsable
 Ldo. Alejandro Atejandro
 (7) ADMINISTRACIÓN ZONA TUMBACO

MUNICIPIO METROPOLITANO DE QUITO

DISEÑO & PLANIFICACION



"SIGCHA ARQUITECTURA"

PROFESIONAL:

ARQ. EDWIN PATRICIO SIGCHA RAMIREZ
P-4982 AM-5034

REPRESENTANTE:

SR. JOSÉ JOAQUÍN CANTOR PINZÓN
PRESIDENTE DEL BARRIO

CONTIENE:

LEVANTAMIENTO TOPOGRAFICO - UBICACION
CUADRO DE AREAS & LINDEROS
CORTES DE VIAS & TERRENOS

088

ochenta y ocho

CLAVE CATASTRAL :

PREDIO N°:

ESCALA: INDICADAS

UBICACION:

PROVINCIA DE PICHINCHA - PARROQUIA EL QUINCHE
BARRIO EL PORTAL DE EL QUINCHE

LAMINA
TOPOGRAFICA:

1 DE 1

DIBUJO CAD:



CRISTIAN SANDOVAL
Telf. 2 381-010
Cel. 0987 662-738

e-mail: crismaqueteria@hotmail.com

TOPOGRAFO:

SR. JOSE JIMENEZ


FECHA:

DICIEMBRE / 2014

SELLOS MUNICIPALES:

HUMANO DE HECHO Y CONSOLIDADO DENOMINADO " EL PORTAL DE EL QUINCHE " - EL QUINCHE

DISEÑO & PLANIFICACION



"SIGCHA ARQUITECTURA"

PROFESIONAL:

X

ARC. EDWIN PATRICIO SIGCHA RAMIREZ
P-4982 AM-5034

REPRESENTANTE:

X

SR. JOSÉ JOAQUÍN CANTOR PINZÓN
PRESIDENTE DEL BARRIO

CONTIENE:

LEVANTAMIENTO TOPOGRAFICO - UBICACION
CUADRO DE PUNTOS GPS 087
CUADRO DE AREA GLOBAL ochenta y siete

CLAVE CATASTRAL :

PREDIO N°:

ESCALA: INDICADAS

UBICACION:

PROVINCIA DE PICHINCHA - PARROQUIA EL QUINCHE
BARRIO EL PORTAL DE EL QUINCHE

LAMINA
TOPOGRAFICA:

1 DE

DIBUJO GAD:



CRISTIAN SANDOVAL
Telf. 2 381-010
Cel. 0987 662-738

e-mail: crismaqueteria@hotmail.com

TOPOGRAFO:

SR. JOSE JIMENEZ

FECHA:

OCTUBRE / 2014

SELLOS MUNICIPALES:



086

ochenta y
seis



Secretaría de
Coordinación
Territorial y
Participación

Unidad Especial
"Regula tu Barrio"

0000086

OCHENTA Y SEIS

UERB: OFICINA CENTRO

Barrio: EL PORTAL DEL QUINICHE

CASIA GEOREFERENCIADA

PLANO DEFINITIVO