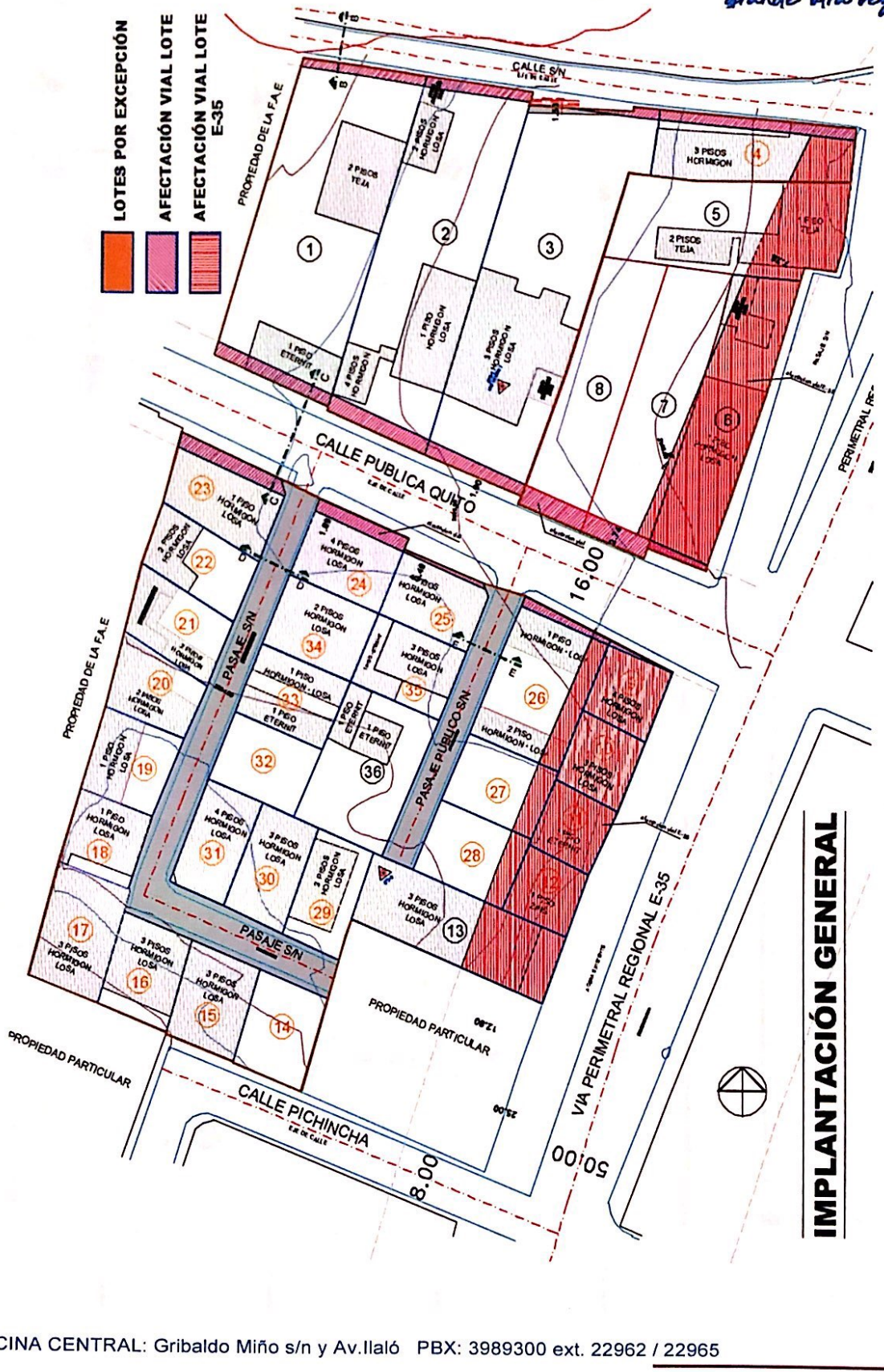
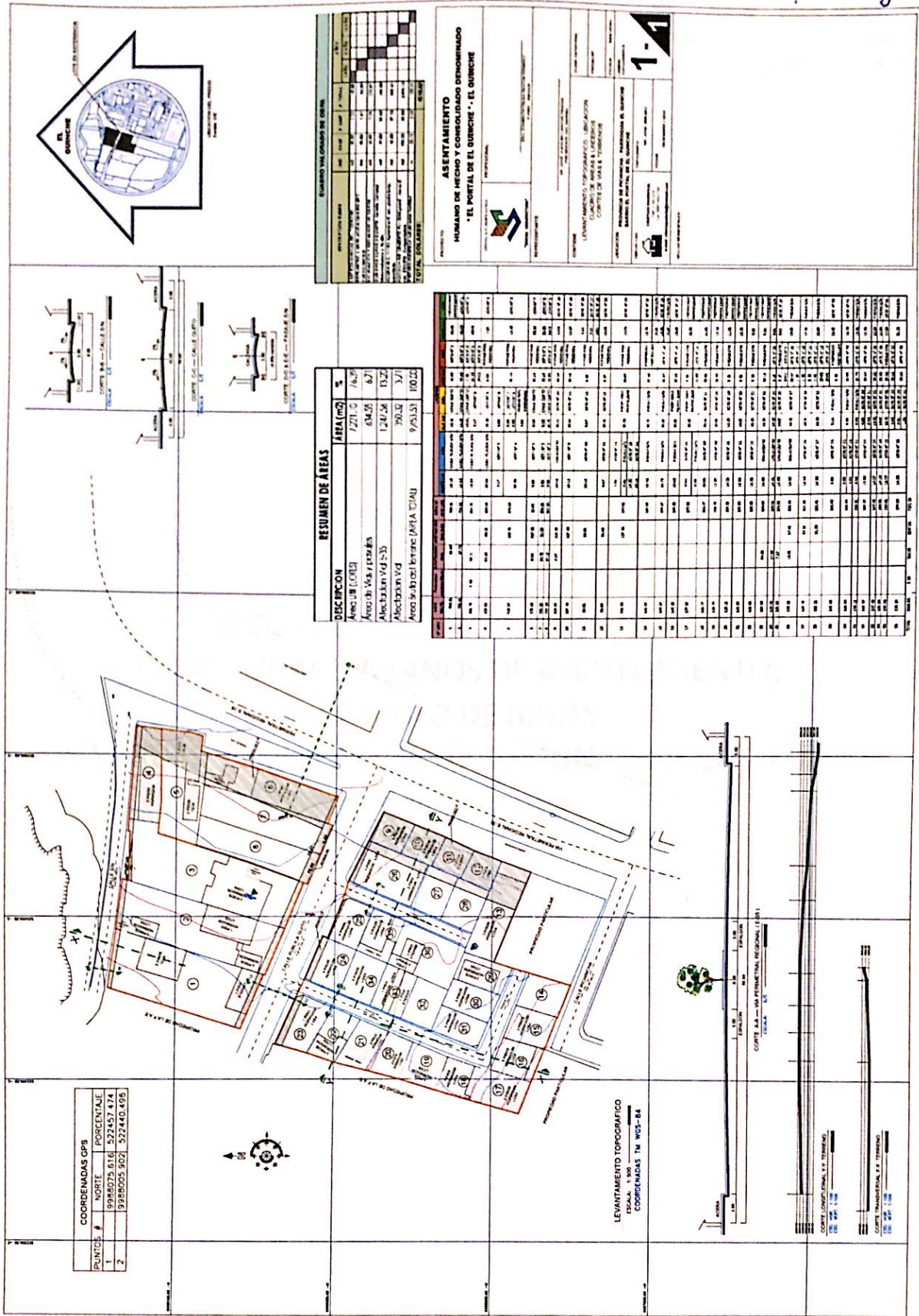


ANEXO 3

PLANO GENERAL DEL ASENTAMIENTO



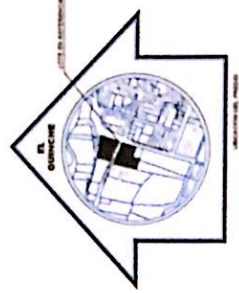
Urb. OFICINA CENTRAL: Grialdo Miño s/n y Av. Ijaló PBX: 3989300 ext. 22962 / 22965



COORDENADAS GPS		
PUNTO	NORTE	PORCENTAJE
1	9986275.616	527457.474
2	9986255.802	527440.695

RESUMEN DE ÁREAS		
DESCRIPCION	ÁREA (M ²)	%
Área de Cobertura	7271.10	76.25
Área de Vías y Pasadizos	634.05	6.72
Área de Jardines y Verdes	1241.56	13.27
Área de Pasadizos	390.50	4.11
Área de Pasadizos y Jardines (Área Total)	945.11	10.02

NO.	DESCRIPCION	ÁREA (M ²)	%
1	Área de Cobertura	7271.10	76.25
2	Área de Vías y Pasadizos	634.05	6.72
3	Área de Jardines y Verdes	1241.56	13.27
4	Área de Pasadizos	390.50	4.11
5	Área de Pasadizos y Jardines (Área Total)	945.11	10.02
6	Área Total	9511.22	100.00



ESQUEMA DEL CAMPO DE OBRAS		
NO.	DESCRIPCION	ÁREA (M ²)
1	Área de Cobertura	7271.10
2	Área de Vías y Pasadizos	634.05
3	Área de Jardines y Verdes	1241.56
4	Área de Pasadizos	390.50
5	Área de Pasadizos y Jardines (Área Total)	945.11
6	Área Total	9511.22

ASENTAMIENTO HUMANO DE HECHO Y CONSOLIDADO DENOMINADO "EL PORTAL DE EL QUINQUE" - EL QUINQUE

PROYECTO DE LEVANTAMIENTO TOPOGRÁFICO, PLANIFICACION CUADRO DE MANEJO Y TERRENO, CORTE DE VIAL Y TERRENO, BARRIO DE PORTAL DE EL QUINQUE

ESCALA: 1:500

COORDENADAS TM WGS-84

1-1