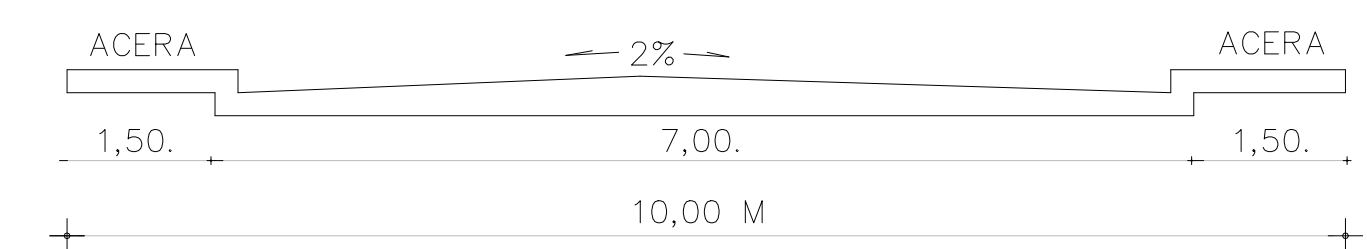
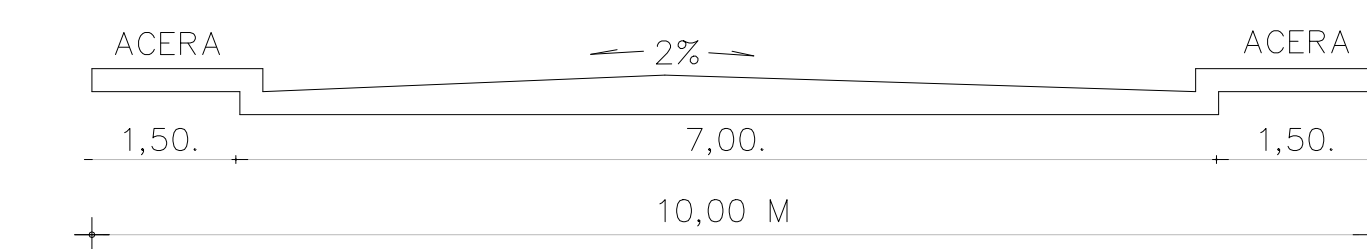


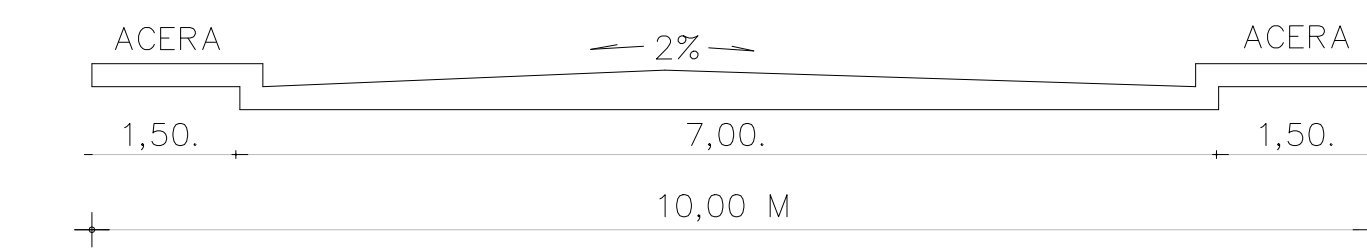
CALLE GUILLERMO VALDIVIEZO CaS4 (Publica)




CALLE BUEN PASTOR CaOe3c (Publica)



CALLE JUAN PIO MONTUFAR CaS4B (Publica)

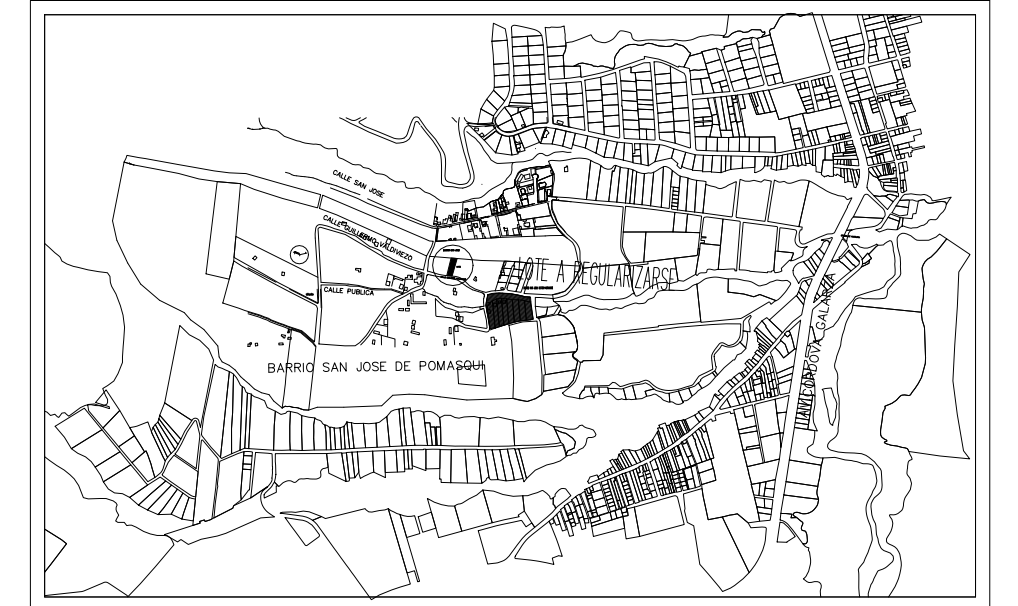


CALLE LA JOYA CaOe3E (Publica)



LOTES N°	CUADRO DE ÁREAS					LINDEROS			
	ÁREA BRUTA	ÁREA DE PROTECCIÓN QUEBRADA EN LOTE -m2	ÁREA DE RELLENO QUEBRADA EN LOTE -m2	ÁREA DE AFECTACIÓN VIAL -m2	ÁREA UTIL	NORTE	SUR	ESTE	OESTE
1	414,32	90,37	13,46	0,33	310,16	31,7ml con Propiedad Particular	28,63ml con lote 2	9,09 ml con Propiedad Particular	19,93ml con Calle Buen Pastor CaOe3c
2	260,70			0,65	260,05	28,63ml con lote 1	25,77ml con Propiedad Particular	10,05ml con Propiedad Particular	9,84 ml con Calle Buen Pastor CaOe3c
3	471,08	54,18	225,80	7,38	183,72	19,29m con Calle Guillermo Valdiviezo CaS4	LD=19,87 ml con lote 4	23,95ml con Calle Buen Pastor CaOe3c	14,92ml en parte con lote 7; 7,47ml en parte con lote 8; 4,88ml en parte con lote 9
4	188,49			3,45	185,04	LD=19,87 ml con lote 3	17,45ml con lote 5	11,02ml con calle Calle Buen Pastor CaOe3c	2,10ml con lote 9 en parte; 7,54ml con lote 10 en parte; 3,04ml con lote 11
5	193,03			2,15	190,88	17,45ml Lote 4	17,87ml con Lote 6	11,03ml con calle Calle Buen Pastor CaOe3c	4,40ml con Lote 11 en parte; 6,62ml con lote 12
6	174,73			34,32	140,41	17,87ml con lote 5	17,77ml con calle Juan Pio Montufar CaS4B	9,62ml con Calle Buen Pastor CaOe3c	0,57ml con lote 12; 7,50ml con Lote 13 y 1,87 m con con calle Juan Pio Montufar CaS4B
7	203,53	38,14	149,64		15,75	12,91ml con Calle Guillermo Valdiviezo CaS4	12,34ml con Lote 8	14,92ml con Lote 3	17,67ml con pasaje 1
8	92,07	0,13			91,94	12,34ml con Lote 7	12,24ml con Lote 9	7,47ml con Lote 3	7,51ml con Pasaje 1
9	85,60				85,60	12,24ml con Lote 8	12,23ml con Lote 10	4,88ml con lote 3 en parte; 2,10ml con lote 4	7,01ml con Pasaje 1
10	91,64				91,64	12,23ml con lote 9	12,25ml con lote 11	7,54ml con lote 4	7,44ml con Pasaje 1
11	91,22				91,22	12,25ml con lote 10	12,28ml con lote 12	3,04ml con lote 4 en parte; 4,40ml con lote 5	7,44ml con Pasaje 1
12	90,59				90,59	12,28ml con Lote 11	12,26ml con Lote 13	6,62ml con Lote 5; 0,57ml con lote 6	7,57ml con Pasaje 1
13	93,90			4,03	89,87	12,26ml con Lote 12	12,91ml con Calle Juan Pio Montufar	7,50ml con Lote 6	7,43 ml con Pasaje 1
14	313,65	37,55	164,69		111,41	12,67ml con Calle Guillermo Valdiviezo CaS4	12,49ml con Lote 15	23,86ml con Pasaje 2	26,83ml con Propiedad Particular
15	126,06				126,06	12,49ml con lote 14	12,56ml con Lote 16	10,09 ml con Pasaje 2	10,04ml con Propiedad Particular
16	127,95				127,95	12,56ml con Lote 15	12,65ml con Lote 17	10,01 ml con Pasaje 2	10,29ml con Propiedad Particular
17	128,03				128,03	12,65ml con Lote 16	12,73ml con Lote 18	10,01 ml con Pasaje 2	10,10 ml con Propiedad Particular
18	156,44			7,44	149,00	12,73ml con Lote 17 en parte; 3ml con lote 18	LD=16,44ml con Calle Pio Montufar CaS4B	9,64ml con Pasaje 1	10,40ml con Propiedad Particular
19	76,38	3,41	72,97		0,00	8,98ml con Calle Guillermo Valdiviezo CaS4	9,07ml con lote 20	7,71ml con Pasaje 3	9,32ml con Lote 27
20	85,75	28,69	50,27		6,79	9,07ml con Lote 19	9,43ml con lote 21	9,51ml con Pasaje 3	9,05ml con Lote 27
21	105,20	0,03			105,17	9,43ml con lote 20	9,37ml con lote 22	10,89ml con Pasaje 3	10,93ml con Lote 27
22	95,35				95,35	9,37ml con Lote 21	10,28 ml con lote 23	9,25ml con Pasaje 3	9,72ml con lote 23
23	101,84				101,84	10,28ml con Lote 22	10,46ml con Lote 24	9,75ml con Pasaje 3	6,28ml en parte con lote 27; 3,43ml con lote 28
24	99,68				99,68	10,46ml con Lote 23	10,19ml con Lote 25	9,61ml con Pasaje 3	9,70ml con Lote 28
25	98,65				98,65	10,19ml con Lote 24	9,93ml con Lote 26	9,65ml con Pasaje 3	9,97ml con Lote 28
26	96,64		1,59		95,05	9,93ml con Lote 25	9,89ml con Calle Pio Montufar CaS4B	8,95ml con Pasaje 3	10,81ml con lote 28
27	577,47	45,75	169,26		362,46	12,41ml con Calle Guillermo Valdiviezo CaS4	12,51ml con Lote 28	9,32ml con lote 19; 9,05ml con lote 20; 10,32ml con lote 21; 9,72ml con lote 22; 6,28ml con lote 23	47,62ml con lote 29
28	420,81		1,40		419,41	12,51ml con Lote 27	12,11ml con Calle Juan Pio Montufar CaS4B	3,43ml con lote 23 en parte; 9,7ml con lote 24 en parte; 9,97ml con lote 25 en parte; 10,81ml con lote 26	17,05ml con Lote 29 en parte; 18,01ml con lote 30
29	821,21	51,24	247,18		522,79	15,25ml con Calle Guillermo Valdiviezo CaS4	11,21ml con Lote 30	47,62ml con Lote 27 en parte; 17,05ml con lote 28	65,06ml con Lote 31
30	220,18		0,62		219,56	11,21ml con Lote 29	11,47ml con Calle Juan Pio Montufar CaS4B	18,01ml con Lote 28	4,83ml con lote 31 en parte; 16,54ml con lote 32
31	775,45	84,28	190,74		500,43	6,84ml con Calle Guillermo Valdiviezo CaS4	12,21ml con lote 32 en parte; 0,63ml con lote 30	65,06ml con lote 29 en parte; 4,20ml con lote 30	LD=49,97ml con Calle La Joya CaOe3E
32	209,73			4,32	205,41	12,21ml con Lote 31	13,17ml con Calle Juan Pio Montufar CaS4B	16,54ml con lote 30	18,03ml con Calle La Joya CaOe3E
	7087,37	433,77	1284,01	67,680	5301,91				

ASENTAMIENTO HUMANO DE HECHO Y CONSOLIDADO COMITE PROMEJORAS DEL BARRIO DE SAN JOSE DE POMASQUI



UBICACION

RESUMEN DE AREAS

	AREA (M2)	PORCENTAJE (%)
ÁREA UTIL DE LOS LOTES	5301,91	69,21
ÁREA DE VIAS Y PASAJES	573,27	7,48
ÁREA DE PROTECCIÓN QUEBRADA EN LOTES	433,77	5,66
ÁREA DE AFECTACIÓN VIAL	67,68	0,88
ÁREA DE RELLENO QUEBRADA EN LOTES	1284,01	16,77
ÁREA DE LEVANTAMIENTO TOPOGRAFICO	7660,64	100,00

PROYECTO ASENTAMIENTO HUMANO DE HECHO Y CONSOLIDADO COMITE PROMEJORAS DEL BARRIO SAN JOSE DE POMASQUI

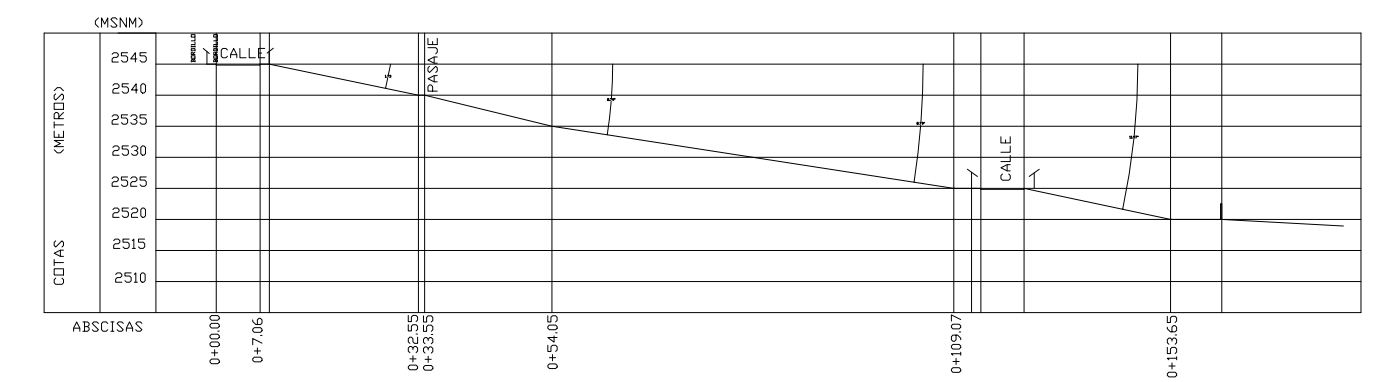
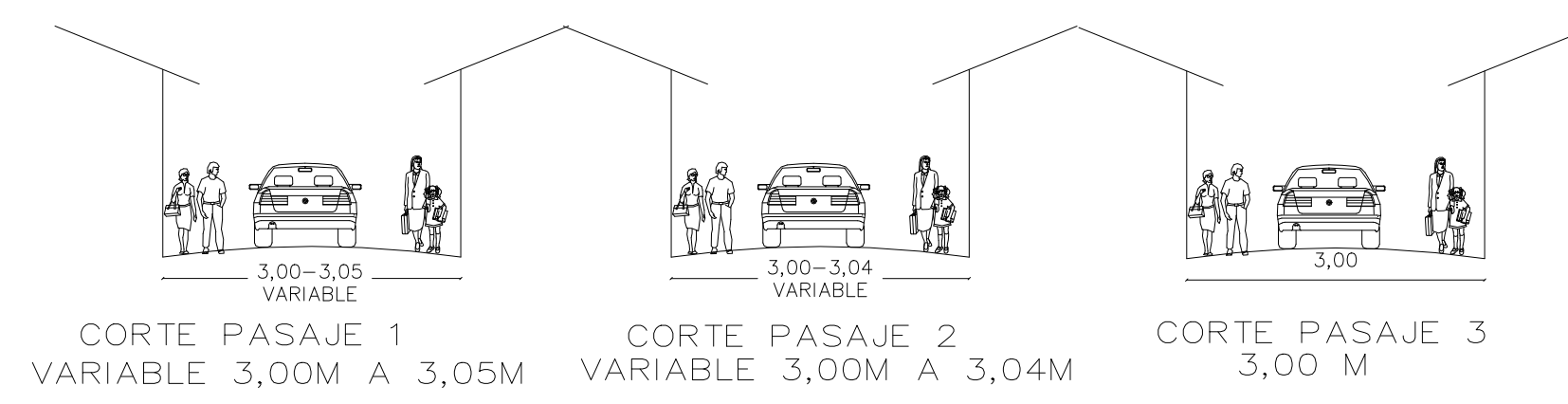
PROPIETARIO
BEATRIZ TERNEUX
NOMBRE DEL DIRIGENTE DEL BARRIO
CEDULA DEL DIRIGENTE
PRESIDENTE DEL COMITE PROMEJORAS DEL BARRIO SAN JOSE DE POMASQUI

UBICACION
CALLE GUILLERMO VALDIVIEZO
BARRIO SAN JOSE DE POMASQUI
PROVINCIA POMASQUI
CANTON QUITO
DISTRITO GUAYAS
N° DE PREDIOS
5205471 (2)-(3)-(4)
5205476 (7)-(8)-(9)
CONTIENE
IMPLANTACION GENERAL
CUADRO DE AREAS
CUADRO DE PTOS. G.P.S
UBICACION

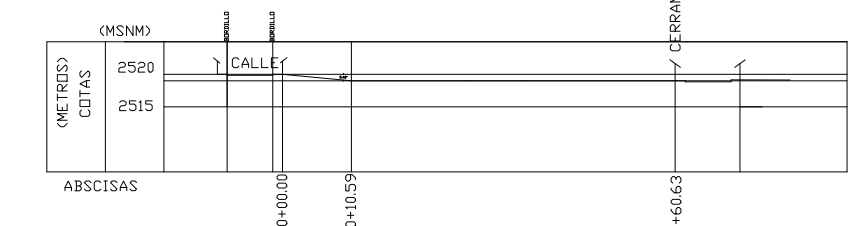
REPRESENTANTE
ARD. SERGIO FRUTOS FRUTOS
LP=858 AM=1601
FECHA
DICIEMBRE - 2015
ESCALA
1:500
LAMINA
TI DE 1

SELLS MUNICIPALES

RUBRO	CANTIDAD	UNID	CRONOGRAMA VALORADO DE OBRA		TIEMPO ESTIMADO EN MESES	TIEMPO EN AÑOS								
			PRECIO UNIT US\$	% FALTANTE		PRECIO TOTAL US\$	1	2	3	4	5			
ADOQUINADO (PASAJES 1-2-3) (incluye movimiento de tierra)	606,38	M2	15,62	100	9471,66	60								
SUBTOTAL					9471,66									
GASTOS DE FISCALIZACION (5%)					473,58									
IMPUESTO Y TASAS APROBACION					0,00									
IMPREVISTOS (5% DEL TOTAL)					473,58									
TOTAL					10418,82									



CORTE LONGITUDINAL DEL TERRENO A-A' ESCALA 1:100



CORTE TRANSVERSAL DEL TERRENO B-B' ESCALA 1:100

NRO	COORDENADAS EN X	COORDENADAS EN Y
P 1	504046,4176	9993447,0718
P 4	504051,6538	9993359,4722
P 15	504157,9450	9993439,3689
P 16	504162,3904	9993384,0447
P 17	504168,1774	9993416,6335
P 18	504199,5711	9993412,6234
P 19	504197,0769	9993393,6450
P 20	504172,0942	9993387,1438

IMPLANTACION GENERAL
PLANO DEFINITIVO
ESCALA 1:500