

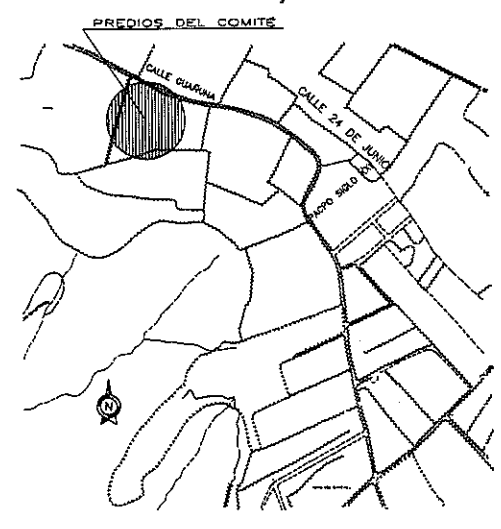
ANEXO 3

PLANO GENERAL DEL ASENTAMIENTO

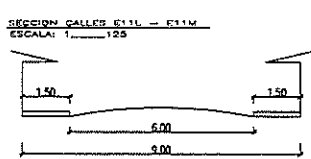
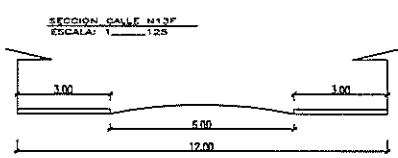
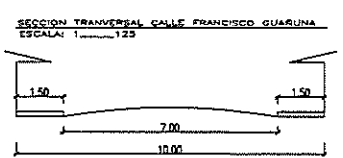
- 547 -
Quinientos cuarenta y siete

CRONOGRAMA VALORADO DE OBRAS					
ITEM	RUBROS	UNIDAD	CANTIDAD		%
			A EJECUTAR	P. TOTAL	
001	REPLANTEO DE LOTES Y LÍNEA VALER	Ob.	1.00	1,629.03	100.00
	Replanteo de lotes				
	Replanteo de línea valer				
	Medición Vpl				
002	HORNILLAS	m.	483.84	8,807.81	
	Revisar H.S. 180 H=20 cm. Enesfreada.				
003	ACERAS	m ²	662.78	11,977.97	
	Reposición o mano de estructuras menores				
	Confirmación de subrasante o mano				
	Sub-base clase IV, arena				
	Acera H.S. F=180 kg/cm ² . Espesor 10cm.				
004	ALCANTARILLADO	m ³	535.08	8,394.28	
	Entar. Y relleno zona altura prom. 2.50m.				
	Peso de revestir H.S. 180 kg/cm ² . 0.1m F=25cm				
	Sumidero: resaca hierro, latero y tub. 13 cm.				
005	AGUA POTABLE	m.	384.64	1,988.83	100.00
	Entar. Y relleno zona altura prom. 2.50m.				
	Tubería PVC presión resaca 1/2"				
	Tubería PVC presión resaca 3/4"				
006	ADORNADO	m ²	1,591.74	20,938.38	
	Revestimiento de terrazo-moz. Desecho 1 km.				
	Conformación de subrasante				
	Asegurado, bloques de horm. F=300 kg/cm ² .				
007	ENERGÍA ELÉCTRICA	Ob.	1.00	7,675.94	
	Carreo y diseño				
	Instalación de postes, cableado de alto, transe.				
	Instalación, cableado de bajo tensión				
TOTAL=			50,207.13		

UBICACIÓN:



CORTES DE VIAS




DESTRE (m)
23.87
23.62
23.36
23.10
22.84
22.58
22.32
22.06
21.80
21.54
21.28
21.02
20.76
20.50
20.24
19.98
19.72
19.46
19.20
18.94
18.68
18.42
18.16
17.90
17.64
17.38
17.12
16.86
16.60
16.34
16.08
15.82
15.56
15.30
15.04
14.78
14.52
14.26
14.00
13.74
13.48
13.22
12.96
12.70
12.44
12.18
11.92
11.66
11.40
11.14
10.88
10.62
10.36
10.10
9.84
9.58
9.32
9.06
8.80
8.54
8.28
8.02
7.76
7.50
7.24
6.98
6.72
6.46
6.20
5.94
5.68
5.42
5.16
4.90
4.64
4.38
4.12
3.86
3.60
3.34
3.08
2.82
2.56
2.30
2.04
1.78
1.52
1.26
1.00

CUADRO DE ÁREAS

DESCRIPCIÓN	ÁREA (m ²)	%
N° DE LOTES	032	
ÁREA ÚTIL:	6,702.72	83.77%
ÁREA DE VIAS Y PASAJES:	1,298.23	18.23%
ÁREA TOTAL DE LEVANTAMIENTO:	8,000.95	100.00%
ÁREA ESCRITURA:	8,088.88	
NÚMERO PREDIAL	5784199	
CLAVE CATASTRAL	14514-01-021	

LEVANTAMIENTO TOPOGRÁFICO GEODREFERENCIADO
ASENTAMIENTO HUMANO DE HECHO Y CONSOLIDADO
COMITÉ PROMEJORAS LOS ANGELES II SEGUNDA ETAPA
 Ubicación: PARROQUIA CALDERÓN-SECTOR SAN JUAN-CALLE FRANCISCO GUARUMA



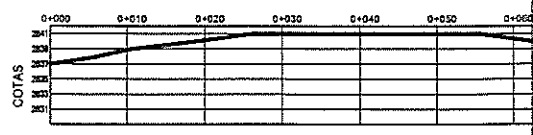
CONTIENE:

- UBICACIÓN
- PLANTA GENERAL DE TOPOGRAFÍA
- CUADRO DE ÁREAS
- CUADRO DE ÁREAS Y LINDEROS
- CRONOGRAMA VALORADO DE OBRAS
- CUADRO DE COORDENADAS
- CORTES DE VIAS

REPRESENTANTE:	PROFESIONAL:
Sra. Maribel Díaz M. C.I. 1263726771	ARG. FRANCISCO CIFUENTES P. CONESUP 1985-85-846219
ESCALA: INDICADAS	PROGRAMA DE INGENIERÍA EN URBANISMO METROLOGÍA GEODÉSICA Y SISTEMAS DE INFORMACIÓN GEOGRÁFICA
FECHA: DICIEMBRE-2015	ESCALA: INDICADA
CARTOGRAFÍA DAYC	
LEV. TOP. GEOREF.	Arg. Frco. Cifuentes.
PROC. DATOS:	Arg. Frco. Cifuentes.
ARCHIVO DIGITAL:	

SELLOS MUNICIPALES:

CORTE LONGITUDINAL



PENDIENTE PROMEDIO 3°34'54"

- 546 -
 Quinto asento y seis