


Lote N°	AREA BRUTA	Faja de Protección Línea de Alta tensión en Lotes	AREA ÚTIL	LINDEROS			
				NORTE	SUR	ESTE	OESTE
1	285,74		285,74	14,30 m con calle N68B	14,15 m con lote 7	24,24m con lote 2	18,70 m con Propiedad Particular
2	402,82		402,82	17,51 m con calle N68B	14,59 m con lote 7	30,78 m con pasaje Oe23A	24,24 m con lote 1
3	471,88		471,88	16,07 m con calle N68B	19,47 m con lote 6	30,92 m con Propiedad Particular	23,28 m con pasaje Oe23A
4	500,03	314,94	185,09	21,84 m con calle N64G	17,80 m con lote 5	26,82 m con Propiedad Particular	23,75 m con calle Oe23
5	209,53	58,94	150,59	17,80 m con lote 4	13,96 m con lote 13	13,14 m con Propiedad Particular	10,79 m con calle Oe23
6	617,72		617,72	19,47 m con lote 3	21,74 m con lote 10	29,11 m con Propiedad Particular	31,16 m con pasaje Oe23A
7	574,78		574,78	14,15 m con lote 1 14,59 m con lote 2	12,79 m con lote 8 15,74 m con pasaje N64F	19,25 m con pasaje Oe23A	20,80 m con Propiedad Particular
8	218,27		218,27	12,79 m con lote 7	13,41 m con Propiedad Particular	3,00 m con pasaje N64F	16,88 m con Propiedad Particular
9	201,13		201,13	15,21 m con pasaje N64F	13,37 m con Propiedad Particular	15,14 m con lote 10	13,12 m con lote 8
10	327,39		327,39	21,74 m con lote 6 3,00 m con pasaje Oe23A	24,19 con Propiedad Particular	0,78m Propiedad Particular 10,94m con lote 11	15,14 m con lote 9
11	150,73		150,73	13,17 m con Propiedad Particular	11,07 m con lote 17	10,18 m con lote 12 Ld= 5,02 m con pasaje peatonal 1	10,94 m con lote 10
12	143,62		143,62	12,40 m con Propiedad Particular	12,63 m con pasaje peatonal 1	12,94 m con calle Oe23	10,18 m con lote 11
13	131,86		131,86	13,96 m con lote 5	11,51 m con lote 14	9,45 m con pasaje peatonal 3	9,55 m con calle Oe23
14	107,20		107,20	11,51 m con lote 13	12,18 m con lote 15	9,12 m con pasaje peatonal 3	9,00 m con calle Oe23
15	114,34		114,34	12,18 m con lote 14	13,01 m con lote 19	9,19 m con pasaje peatonal 3	9,00 m con calle Oe23
16	140,24		140,24	9,54 m con pasaje peatonal 1	9,36 m con pasaje peatonal 2	14,84 m con calle Oe23	10,38 m con lote 17 4,45 m con lote 18
17	152,69		152,69	11,07 m con lote 11 4,91 m con pasaje peatonal 1	14,27 m con lote 18	10,38 m con lote 16	10,26 m con Propiedad Particular
18	143,90		143,90	14,27 m con lote 17	9,72 m con lote 21	4,45 m con lote 16 Ld= 11,81 m con pasaje peatonal 2	12,49 m con Propiedad Particular
19	131,40		131,40	13,01 m con lote 15	13,78 m con lote 22	9,83 m con calle Oe23	9,82 m con calle Oe23
20	139,44		139,44	10,15 m con pasaje peatonal 2	10,61 m con Propiedad Particular	12,34 m con calle Oe23	5,43 m con pasaje peatonal 2 9,32 m con lote 21
21	148,18		148,18	9,72 m con lote 18 3,03 m con pasaje peatonal 2	13,50 m con Propiedad Particular	9,32 m con lote 20	13,19 m con Propiedad Particular
22	115,94		115,94	13,78 m con lote 19	14,16 m con lote 23	8,69 m con pasaje peatonal 3	8,02 m con calle Oe23
23	132,73		132,73	14,16 m con lote 22	14,28 m con lote 24	8,63 m con pasaje peatonal 3	10,08 m con calle Oe23
24	132,67		132,67	14,28 m con lote 23	14,49 m con lote 25	9,05 m con pasaje peatonal 3	9,41 m con calle Oe23
25	133,06		133,06	14,49 m con lote 24	14,55 m con calle N64 E Bernardo de Legarda	8,42 m con pasaje peatonal 3	9,52 m con calle Oe23
5827,29	373,88		5453,41				



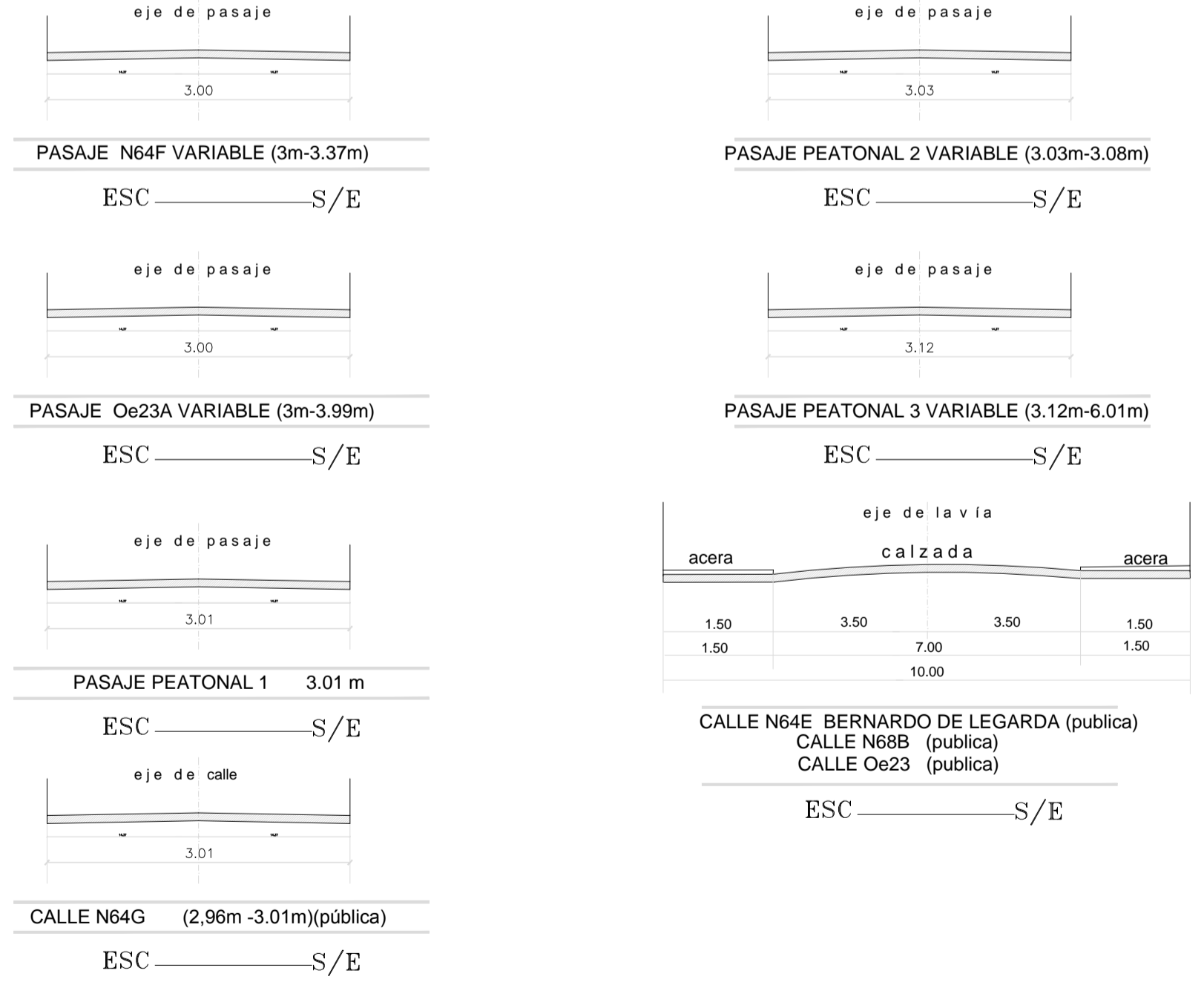
UBICACION

RESUMEN DE ÁREAS

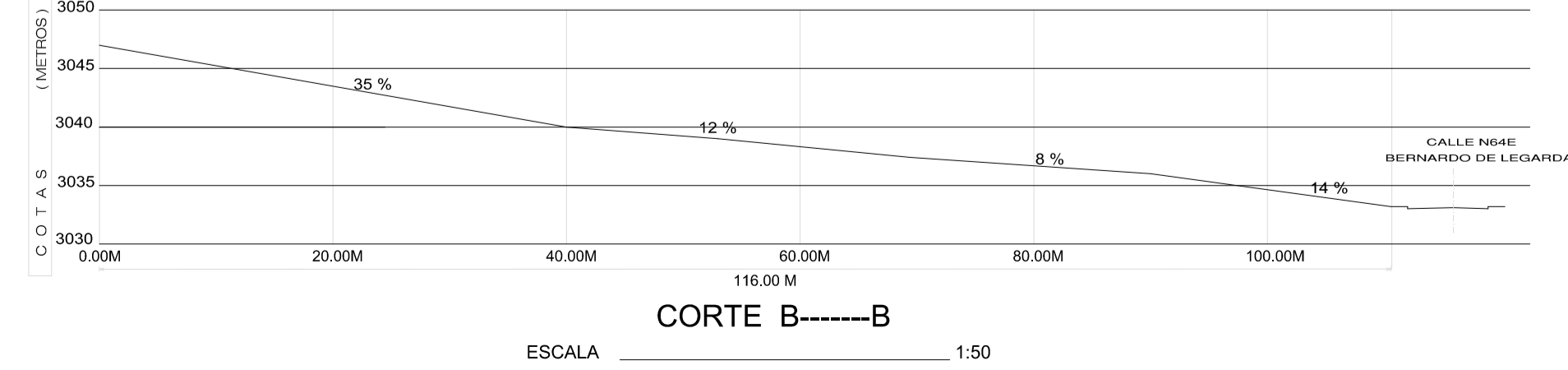
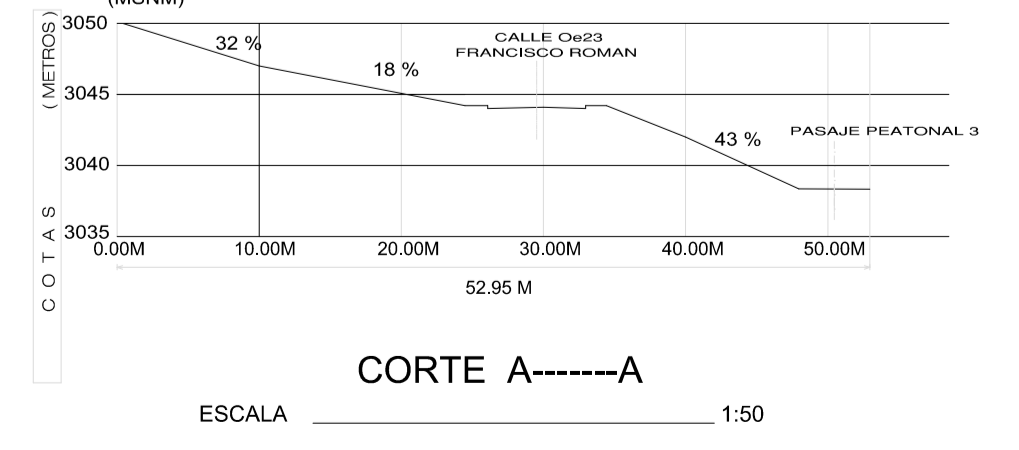
DESCRIPCIÓN	ÁREA (m2)	PORCENTAJE (%)
ÁREA ÚTIL DE LOTES	5453,41	83,25
ÁREA DE VIAS Y PASAJES	723,33	11,04
ÁREA DE AFECTACIÓN ALTA TENSIÓN EN LOTES	373,88	5,71
ÁREA TOTAL (A)	6550,62	100%

RUBRO	CANTID.	UNID.	PORCENTAJE POR REALIZAR	PRECIO UNIT. USD	PRECIO TOTAL	TIEMPO ESTIMADO EN MESES	TIEMPO EN AÑOS								
							1	2	3	4	5	6	7	8	
BORDEADOS	311,60	M	100%	15,00	3204,00	12									
ADQUENADO (CORTA) MORA DE TERRENO	1111,56	M2	100%	25,00	27789,00	06									
ENERGIA ELECTRICA															
AGUA POTABLE															
ALCANTARILLADO															
TELEFONIA FIA															
SUBTOTAL:					30819										
GASTOS DE FISCALIZACION(5%)					1540,95										
IMPUESTO Y TASAS APROBACION					3778,12										
IMPUESTOS(5%) DEL TOTAL					1676,51										
TOTAL:					45022,52										

CUADRO DE AREAS		CUADRO DE PUNTOS GPS		CUADRO UTMQ WGS-84	
AREA	LEVANTADA	Puntos	Norte	Puntos	Norte
1	3333,27	GPS.1	9986494.5300	P.1	9986480.2080
2	1117,81	GPS.2	9986464.2140	P.2	9986424.8480
3	2096,74	GPS.3	9986386.2050	P.3	9986423.5320
AREA TOTAL	6550,62	GPS.4	9986358.2510	P.4	9986430.9180
		GPS.5	9986352.1440	P.5	9986388.5460
		GPS.6	9986482.3409	P.6	9986464.7470
		GPS.7	9986482.3409	P.7	9986356.7150



IMPLANTACIÓN GENERAL LEVANTAMIENTO PLANIALTIMÉTRICO
 Datum WGS-84
 ESCALA 1:50



CUADRO DE AREAS

ASENTAMIENTO HUMANO DE HECHO Y CONSOLIDADO DENOMINADO "SANTA ANA ALTA"

Sr. JOSE LUIS LEINES LEINES
 PRESIDENTE DEL COMITÉ PROMOTORAS DEL BARRIO "SANTA ANA ALTA"(E)

UBICACION: CALLE BERNARDO DE LEGARDA Y CALLE FRANCISCO ROMAN PARROQUIA EL CONDADO MUNICIPALIDAD PICHINCHA CANTON QUITO	NUMERO DE PREDIOS: 0417474 0417464	CONTIENE: IMPLANTACION DE LOTES CORTE DE VIAS CUADRO DE AREAS UBICACION CRONOGRAMA VALORADO DE OBRAS CUADRO PTOS. GPS. CORTE LONGITUDINAL Y TRANSVERSAL
--	--	--

FECHA: AGOSTO 2015
 ESCALA: INDICADAS
 LAMINA: T1 DE 1

ING. CESAR BONILLA GARCÉS
 LP 17.6472 L.M. -4291