



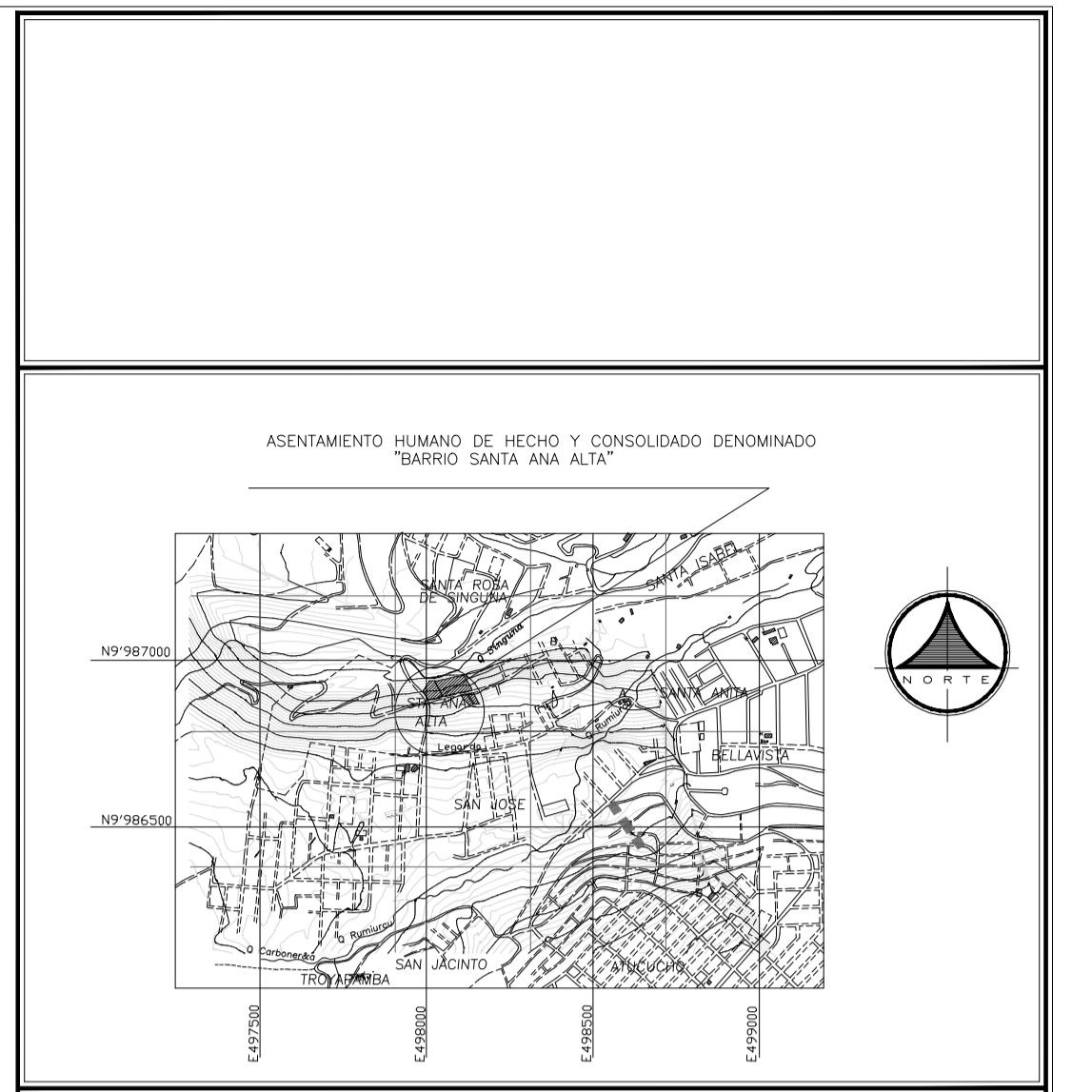
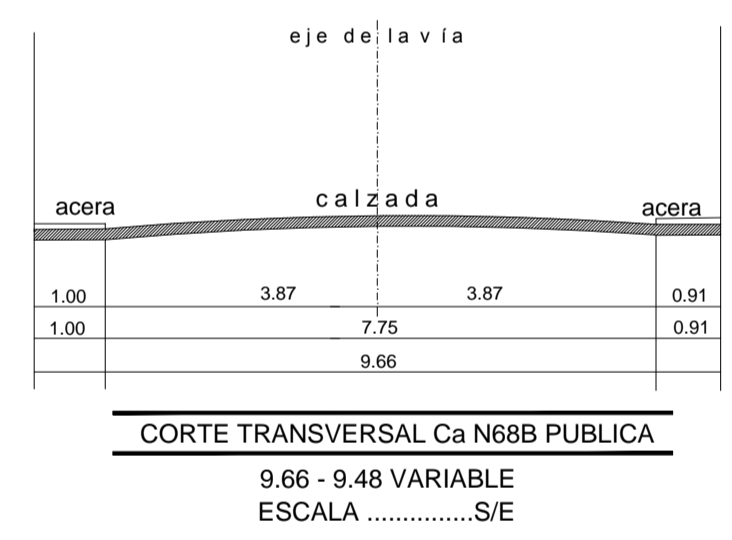
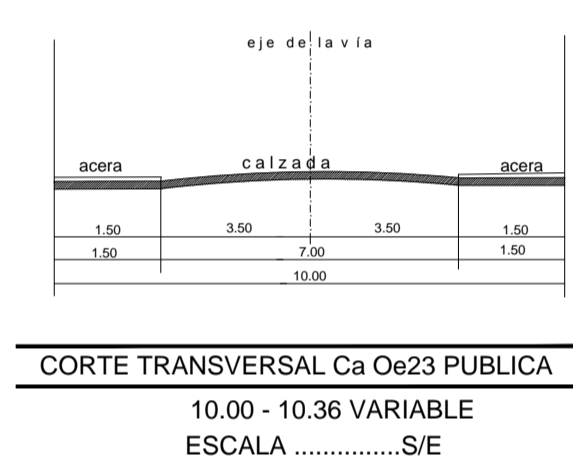
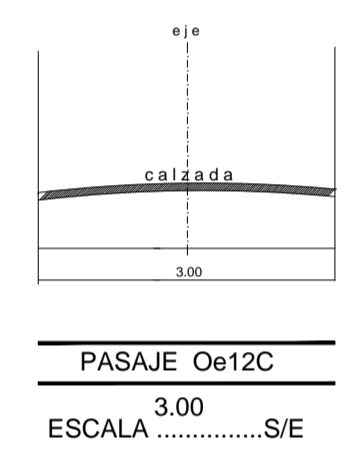
IMPLANTACIÓN GENERAL LEVANTAMIENTO PLANIALTIMÉTRICO

Datum WGS-84
ESCALA 1:500

CRONOGRAMA VALORADO DE OBRA										
RUBRO	CANTID	UNID	PORCENTAJE POR REALIZAR	PRECIO UNIT. USD	PRECIO TOTAL	TIEMPO ESTIMADO EN MESES	TIEMPO EN SEMESTRES			
							1	2	3	4
BORDELLOS	196,64	M	100%	15,00	2949,60	6				
ADQUINADO DE CABLES DE ALTA TENSION	1132,53	M2	100%	25,00	28313,25	18				
ENERGIA ELECTRICA			--							
AGUA POTABLE			--							
ALCANTARILLADO			--							
TELEFONIA FIBRA			--							
SUBTOTAL:										
GASTOS DE FISCALIZACION(S)					1681,27					
IMPUESTO Y TASAS APROBACION					3362,54					
IMPUESTOS DEL TOTAL					1681,27					
TOTAL:					379879,3					

CUADRO DE PUNTOS GPS		
Puntos	Norte	Este
GPS 1	9986511.3347	497761.8414
GPS 2	9986538.2217	497892.0184
GPS 3	9986526.6917	497879.3914
GPS 4	9986527.1295	497856.7718
GPS 5	9986505.6055	497759.1408

CUADRO UTMQ WGS-84		
Puntos	Norte	Este
P 1	9986536.4737	497747.7914
P 2	9986520.6687	497805.8734
P 3	9986581.8617	497868.0604
P 4	9986529.6937	497896.5664
P 5	9986522.5397	497859.2344
P 6	9986494.0807	497883.0694
P 7	9986497.5097	497913.1484



RESUMEN DE ÁREAS		
DESCRIPCIÓN	ÁREA (m2)	PORCENTAJE (%)
ÁREA ÚTIL DE LOTES	4686,22	64,53
ÁREA DE VIAS Y PASAJE	83,43	1,16
ÁREA DE FAJA DE PROTECCIÓN POR BORDE SUPERIOR DE QUEBRADA	1013,27	13,95
ÁREA DE AFECTACIÓN POR CABLES DE ALTA TENSION EN LOTES	1275,34	17,56
ÁREA MUNICIPAL	203,51	2,80
ÁREA TOTAL	7261,77	100,00

CUADRO DE AREAS

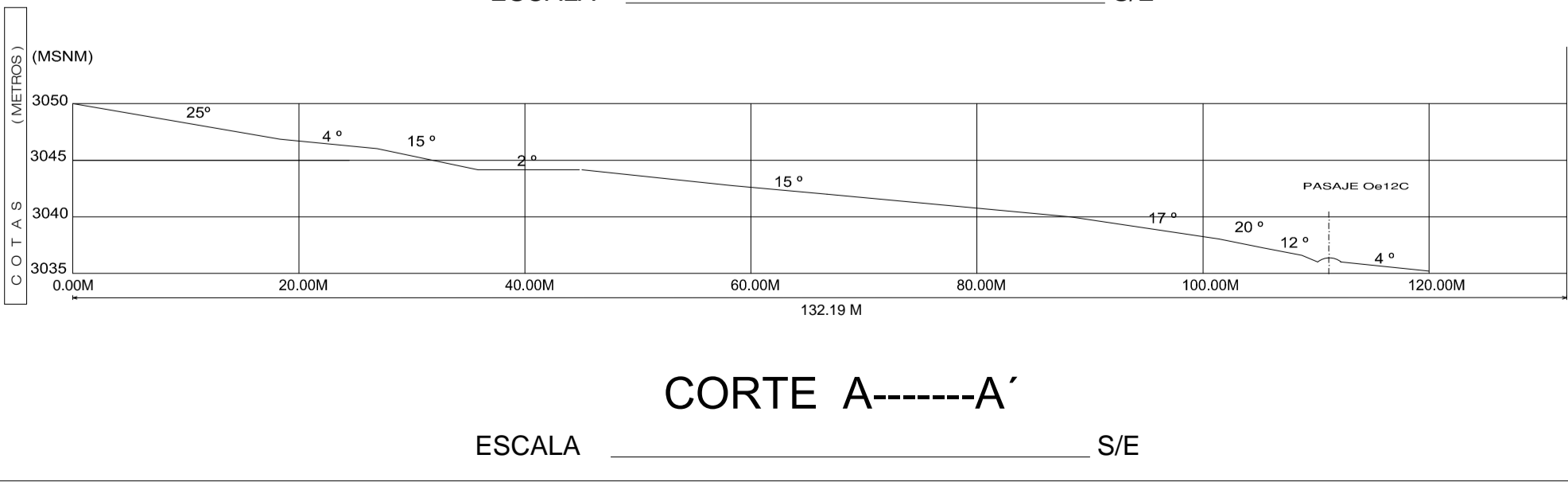
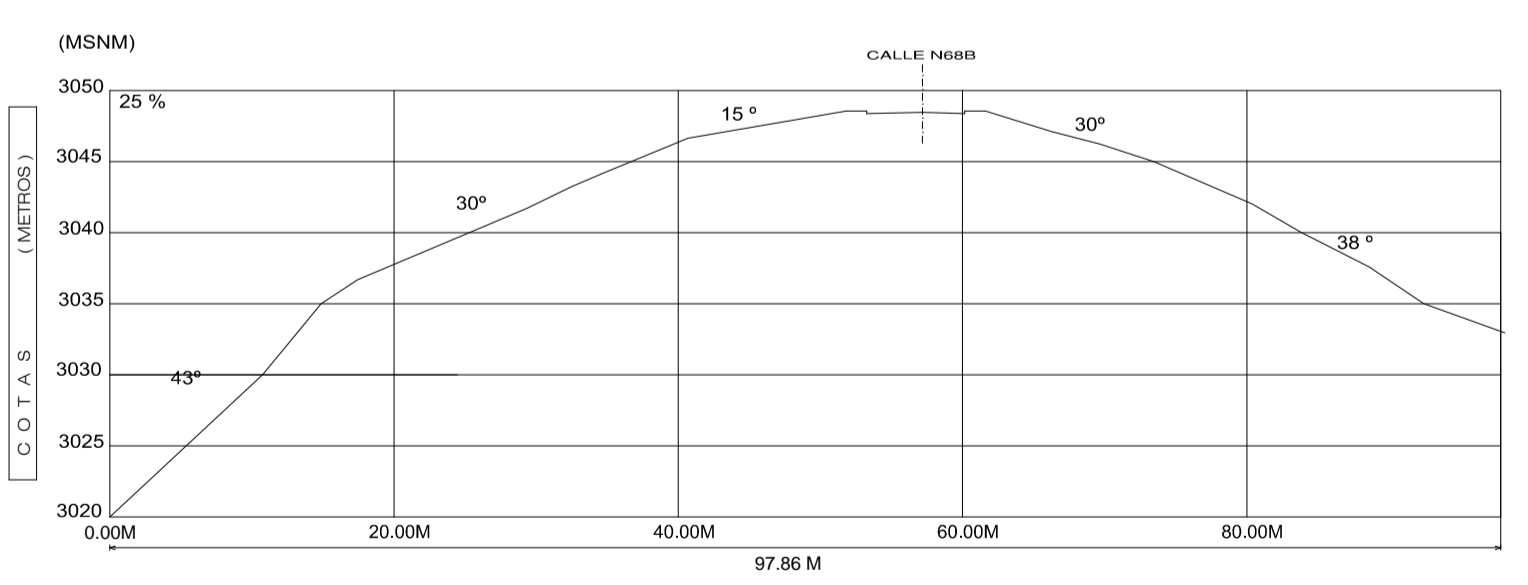
ASENTAMIENTO HUMANO DE HECHO Y CONSOLIDADO DENOMINADO
COMITE PRO MEJORAS DEL BARRIO "SANTA ANA ALTA" ETAPA II

Sr. JOSE LUIS LEINES LEINES
PRESIDENTE DEL COMITE PROMOTORAS DEL BARRIO "SANTA ANA ALTA" (E)

UBICACION: CALLE JUAN HUALDO FRANCISCO ROMON PARROQUIA EL CONDONO PROVINCIA PICHINCHA CANTON QUITO	NUMERO DE PREDIOS: 109412 5126370 527774 550989	CONTIENE: IMPLANTACION DE LOTES CORTE DE VIAS CUADRO DE AREAS UBICACION CRONOGRAMA VALORADO DE OBRAS CUADRO PTO. GPS. CORTE LONGITUDINAL Y TRANSVERSAL
---	---	---

ING. CESAR BONILLA GARCES
LP 17.6472 LM. 4291

FECHA: NOVIEMBRE 2015
ESCALA: INDICADAS
LAMINA: T1 DE 1



Lote N°	AREA BRUTA	ÁREA DE FAJA DE PROTECCIÓN POR BORDE SUPERIOR DE QUEBRADA	ÁREA DE AFECTACIÓN POR CABLES DE ALTA TENSION EN LOTES	AREA ÚTIL	LINDEROS			
					NORTE	SUR	ESTE	OESTE
					1	281,70		229,51
2	362,96		182,51	180,45	21,87 m con propiedad particular	17,09 m con lote 1	25,29 m con lote 3	15,32 m con Ca Oe23
3	403,84	14,53	389,31	0,00	9,10 m con propiedad particular	9,15 m con Ca N68B	51,88 m con lote 4	25,29 m con lote 2 19,62 m con lote 1
4	463,10	83,84	352,47	26,79	4,10 m con propiedad particular 6,00 m con Quebrada Chiriyacu	9,15 m con Ca N68B	52,92 m con lote 5	51,88 m con lote 3
5	444,29	92,05	110,09	242,15	8,99 m con Quebrada Chiriyacu	9,20 m con Ca N68B	50,84 m con lote 6	52,92 m con lote 4
6	1011,27	231,84	11,45	767,98	LD= 23,36 m con Area Municipal	21,87 m con Ca N68B	LD=45,87 m con Lote 7	50,84 m con lote 5
7	966,06	206,90	759,16		LD= 19,99 m con Area Municipal	23,49 m con Ca N68B	LD=46,31 m con Lote 8	LD=45,87 m con Lote 6
8	942,15	227,57	714,58		23,75 m con Area Municipal	20,10 m con Ca N68B	LD=49,25 m con Lote 9	LD=46,31 m con Lote 7
9	1052,14	156,54		895,60	4,26 m con Area Municipal 17,58 m con Quebrada Chiriyacu	22,48 m con Ca N68B	LD=79,79 m con propiedad particular	LD=49,25 m con Lote 8
10	219,84			219,84	17,44 m con Ca N68B	14,08 m con lote 11	12,70 m con propiedad particular	16,74 m con pasaje Oe12C
11	301,40			301,40	14,08 m con lote 10	14,84 m con propiedad particular	23,50 m con propiedad particular	9,85 m con pasaje Oe12C 10,96 m con Lote 13
12	185,37			185,37	LD=17,48 m con Ca N68B	15,10 m con lote 13	10,51 m con pasaje Oe12C	13,55 m con propiedad particular
13	340,71			340,71	15,10 m con lote 12	15,43 m con propiedad particular	17,43 m con pasaje Oe12C 10,96 m con lote 11	23,59 m con propiedad particular
Subtotal	6974,83	1013,27	1275,34	4686,22				