

INFORMACIÓN DEL CONSUMIDOR

SUMINISTRO: 173176474 BETUN CARLOS MARIA
Código Único Eléctrico Nacional: 1401731754 Cédula / R.U.C.: 0602306474
Dirección servicio: SANTA ANITA LT 31 PANAMERICANANORTE SANTA ANITA
Plan/Geocódigo: 84 05-09-033-0180 Tarifa: 205-Residencial (Baja Tension)
Provincia - Cantón - Parroquia: PICHINCHA - DISTRITO METROPOLITANO QUITO - CALDERON
Dirección notificación: Domicilio

FACTURACIÓN SERVICIO ELÉCTRICO Y ALUMBRADO PÚBLICO

Medidor: 543087-HEX-AM Desde: 2017-07-26 Hasta: 2017-08-26 Días Facturados: 31 Tipo consumo: Promedio Constante: 1.00

Descripción	Actual	Anterior	Consumo	Unid.	Valores
Energía kWh - 24h (L-D)	13794.00	13600.00	194	kWh	16.43

Consumos

VALORES PENDIENTES

CONCEPTO	VALOR
CREDITO MATRICULA (CUOTA 1 DE 1)	0.01
VALORES PENDIENTES :	0.01

FORMA DE PAGO

EFFECTIVO	DINERO ELECTRÓNICO	TARJETA DE CREDITO/DEBITO	OTROS
			20.85

SUBSIDIOS DEL GOBIERNO
 Tarifa Eléctrica 10.85
TOTAL: 10.85

EL GOBIERNO SUBSIDIA ESTE SERVICIO

DUPLICADO DE FACTURA

TOTAL	
Servicio Eléctrico-Alumbrado Público	20.85
Valores Pendientes	0.01
TOTAL SECTOR ELÉCTRICO (A)	20.86

NOTIFICACIÓN DE PAGO DEL TRIBUTO PARA EL CUERPO DE BOMBEROS DEL CANTÓN QUITO

RUC: 1768097950001 Suministro: 1731764-4
 Nombre: BETUN CARLOS MARIA Cédula/R.U.C.: 0602306474
 Dirección servicio: SANTA ANITA LT 31 PANAMERICANANORTE SANTA ANITA
 Fecha de Emisión: 2017-08-29

CONCEPTO IMPUESTO BOMBEROS
TOTAL TRIBUTO CUERPO DE BOMBEROS: VALOR 1.88
1.88

NOTIFICACIÓN DE PAGO POR LA TASA DE RECOLECCIÓN DE BASURA DEL MUNICIPIO DEL CANTÓN QUITO

RUC: 1768195310001 Suministro: 1731764-4
 Nombre: BETUN CARLOS MARIA Cédula/R.U.C.: 0602306474
 Dirección servicio: SANTA ANITA LT 31 PANAMERICANANORTE SANTA ANITA
 Fecha de Emisión: 2017-08-29

CONCEPTO TASA RECOLECCIÓN BAS
TOTAL TASA DE RECOLECCIÓN DE BASURA: VALOR 4.05
4.05

RESUMEN DE VALORES A PAGAR

Total Sector Eléctrico (A)	20.86
Total Tributo Cuerpo de Bomberos	1.88
Total Tasa Recolección Basura	4.05
Total Otros Rubros Terceros	0.00
TOTAL A PAGAR (USD)	26.79

EPMAPS

EMPRESA PÚBLICA METROPOLITANA DE AGUA POTABLE Y SANEAMIENTO

AGUA DE QUITO

MATRIZ: Av. Mariana de Jesús S/N y Alemania
CONTRIBUYENTE ESPECIAL: Resolución No. 281 del 23 de Enero de 1997
www.aguaquito.gob.ec - Atención al cliente: 1800-242424

RUC: 1768154260001

ESTADO DE CUENTA No.
001-008-014641340

CLAVE DE ACCESO:



CUENTA: 705790968

No. MEDIDOR: 1340000709

RAZÓN SOCIAL: COMITE PRO MEJORAS DEL BARRIO C. POSTAL: 170207

SANTA ANITA DE CALDERON TELÉFONO: 22839457

CEDULA/RUC: 1792433320001

TIPO TARIFA: Doméstico

DIRECCIÓN: BA STA ANITA OYACOTO LT 39-2

PLACA PR: E3-448

CICLO	SECTOR	RUTA	MZ	SECUENCIA	PISO	DPTO	M. CALCULO
19	702	36	015	03/10	00	01	Real
LECT. ANTERIOR	LECT. ACTUAL	PERIODO DE CONSUMO		CONSUMO (M ³)			
1501	4698	03-10-2017 / 02-11-2017		3197			

MENSAJE AL CLIENTE

Pague únicamente el monto facturado en nuestros Centros integrales de Atención al Cliente y puntos Autorizados. La EPMAPS no realiza cobros a domicilio. Denuncie estos casos al teléfono 1800 24 24 24

Este documento no tiene valor tributario, para descargar su factura electrónica ingrese a nuestro servicio web www.aguaquito.gob.ec Su usuario es el número de cuenta y la clave la cedula registrada en este documento.

DETALLE DE VALORES A PAGAR

FACTURACION DEL MES (A)

CP CA	DESCRIPCION	P.U.	DESC.	P. TOTAL
03	1 AGUA	2 295,30	0,00	2 295,30
05	1 ADMIN. CLIENTES	2,16	0,00	2,16
36	1 INTERES FINANCIAMIENTO	22,55	0,00	22,55

05-17		2619	SUBTOTAL 12%:	0,00
06-17		2567	SUBTOTAL 0%:	2 319,95
07-17		125	SUBTOTAL no sujeto IVA:	0,00
08-17		0	SUBTOTAL sin impuestos:	0,00
09-17		1519		
10-17		2737		
11-17		3197		

Promedio Cliente 24 m³ IVA 12%: 0,00
Promedio Cliente 1411 m³ VALOR TOTAL FACTURA (USD): 2 319,95

INFORMACION ADICIONAL (OTROS VALORES POR PAGAR EPMAPS) (B)

1 CUOTA DE CONVENIO	01/02	1 148,08
---------------------	-------	----------

SUBTOTAL OTROS VALORES EPMAPS: 1 148,08

INFORMACION ADICIONAL (RECAUDACION DE TERCEROS) (C)

1 T	X NOMENCLA. EMOP	3,36
-----	------------------	------

SUBTOTAL RECAUDACION DE TERCEROS: 3,36

CREDITOS A FAVOR DEL CLIENTE (D)

SUBTOTAL CREDITO: 0,00

MESES DEUDA 1 **TOTAL A PAGAR (A) + (B) + (C) - (D) : 3 471,39**

Su monto subsidiado es de USD

-35-
Treinta y cinco

SGS Agua de Quito tiene certificación de cumplimiento de la norma INEN 1108.

FECHA EMISION
02-11-2017

FECHA MEDICAMENTO
16-11-2017

INFORME DE REGULACIÓN METROPOLITANA

Municipio del Distrito Metropolitano de Quito

QUITO

ALCALDÍA

Fecha: 2017-12-13 10:53

No. 646393

*INFORMACIÓN PREDIAL EN UNIPROPIEDAD

DATOS DEL TITULAR DE DOMINIO

C.C./R.U.C.: 0201875176
 Nombre o razón social: LLUMITAXI GUALPA ROSA ESTELA

DATOS DEL PREDIO

Número de predio: 5785377
 Geo clave:
 Clave catastral anterior: 13421 04 001 000 000 000
 En derechos y acciones: SI

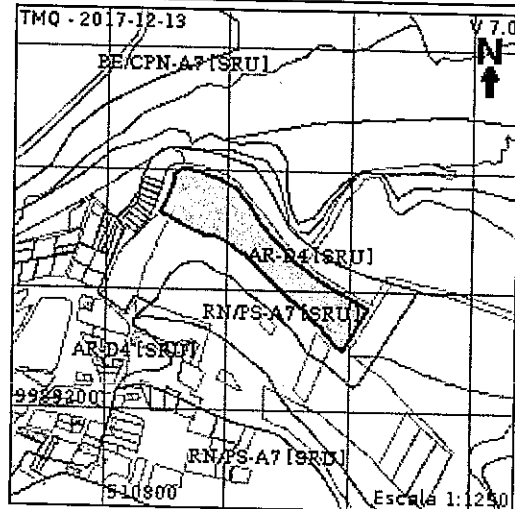
ÁREAS DE CONSTRUCCIÓN

Área de construcción cubierta: 2219.27 m²
 Área de construcción abierta: 0.00 m²
 Área bruta total de construcción: 2219.27 m²

DATOS DEL LOTE

Área según escritura: 25530.88 m²
 Área gráfica: 25925.99 m²
 Frente total: 912.20 m
 Máximo ETAM permitido: 5.00 % = 1276.54 m² [SRU]
 Zona Metropolitana: CALDERÓN
 Parroquia: CALDERÓN
 Barrio/Sector: STA. ANITA
 Dependencia administrativa: Administración Zonal Calderón

*IMPLANTACIÓN GRÁFICA DEL LOTE



CALLES

Fuente	Calle	Ancho (m)	Referencia	Nomenclatura
SIREC-Q	CALLE S/N	10	a 5.00m del eje devia	2763
IRM	CALLE SUR	10	a 5.00m del eje devia	
IRM	CALLE ESTE	10	a 5.00m del eje devia	

REGULACIONES

ZONIFICACIÓN

Zona: D4 (D303-80)

Lote mínimo: 300 m²

Frente mínimo: 10 m

COS total: 240 %

COS en planta baja: 80 %

Forma de ocupación del suelo: (D) Sobre línea de fábrica

Uso de suelo: (AR) Agrícola residencial

RETIROS

Frontal: 0 m

Lateral: 0 m

Posterior: 3 m

Entre bloques: 6 m

Clasificación del suelo: (SRU) Suelo Rural

Factibilidad de servicios básicos: NO

RESTRICCIONES/PROTECCIONES

Descripción	Tipo	Derecho de vía	Retiro (m)	Observación
Zona de restricción aeroportuaria y conos de aproximación.	ESPECIAL			El lote se encuentra en zona de restricción aeroportuaria y conos de aproximación. Para edificar solicitará a la DAC emita informe favorable sobre la altura máxima permitida.

OBSERVACIONES

EL INTERESADO REALIZARA EL REPLANTEO DEVIAS PARA DEFINIR AFECTACION ...COORDINARA EN JEFATURA D E TERRITORIO Y VIVIENDA D E ADM-AZCA

RADIO DE CURVATURA EN LA S ESQUINA S D EFINIDO S EGUN DISEÑO DE VIAS

INFORME D D REGULACION PARA LA TOTALIADAD DEL PREDIO-100% DERECHOS Y ACCIONES


SOLICITARA INFORME E EN LA DIRECCION DE AVIACION CIVIL POR APROXIMACION ALA CONO DEL AEROPUERTO

NOTAS


- Los datos aquí representados están referidos al Plan de Uso y Ocupación del Suelo e instrumentos de planificación complementarios, vigentes en el DMQ.
- * Esta información consta en los archivos catastrales del MDMDQ. Si existe algún error acercarse a las unidades desconcentradas de Catastro de la Administración Zonal correspondiente para la actualización y corrección respectiva.
- Este informe no representa título legal alguno que perjudique a terceros.
- Este informe no autoriza ningún trabajo de construcción o división de lotes, tampoco autoriza el funcionamiento de actividad alguna.
- "ETAM" es el "Error Técnico Aceptable de Medición", expresado en porcentaje y m², que se acepta entre el área establecida en el Título de Propiedad (escritura), y la superficie del lote de terreno proveniente de la medición realizada por el MDMQ, dentro del proceso de regularización de excedentes y diferencias de superficies, conforme lo establecido en el Artículo 481.1 del COOTAD; y, a la Ordenanza Metropolitana 0126 sancionada el 19 de julio de 2016.
- Para iniciar cualquier proceso de habilitación de la edificación del suelo o actividad, se deberá obtener el IRM respectivo en la administración zonal correspondiente.
- Este informe tendrá validez durante el tiempo de vigencia del PUOS.
- Para la habilitación de suelo y edificación los lotes ubicados en área rural solicitará a la EPMAPS factibilidad de servicios de agua potable y


CUADRO DE ÁREAS

TO :
 MIENTO HUMANO DE HECHO Y CONSOLIDADO DE INTERÉS SOCIAL DENOMINADO
 ITÉ PRO-MEJORAS DEL BARRIO "SANTA ANITA DE CALDERÓN" PRIMERA ETAPA

ARIOS :

 SRA. MIRIAN ROSALBA BENAVIDES DIAZ
 C.I. 040086124-1
 REPRESENTANTE LEGAL

ON :	NÚMERO DE PREDIO 5785377	CONTIENE :
ANITA CALDERON CHINCHA	CLAVE CATASTRAL: 13421-04-001	IMPLANTACIÓN DE LOTES CORTE DE VÍAS CUADRO DE ÁREAS UBICACIÓN CRONOGRAMA VALORADO DE OBRAS CUADRO PTOS. GPS. CORTE LONGITUDINAL Y TRANSVERSAL
QUITO - ECUADOR		

NTANTE :

 ARG. MARCO TIPÁN
 AM- 5086 / CONESUP: 1005-09-890205

COLABORACIÓN :	LAMINA:
	1/1
FECHA: DICIEMBRE - 2017	ESCALA: INDICADAS

MUNICIPALES :

379
357
473
592
740
401
108
398
367
TOTAL 2281

NR
 1
 2