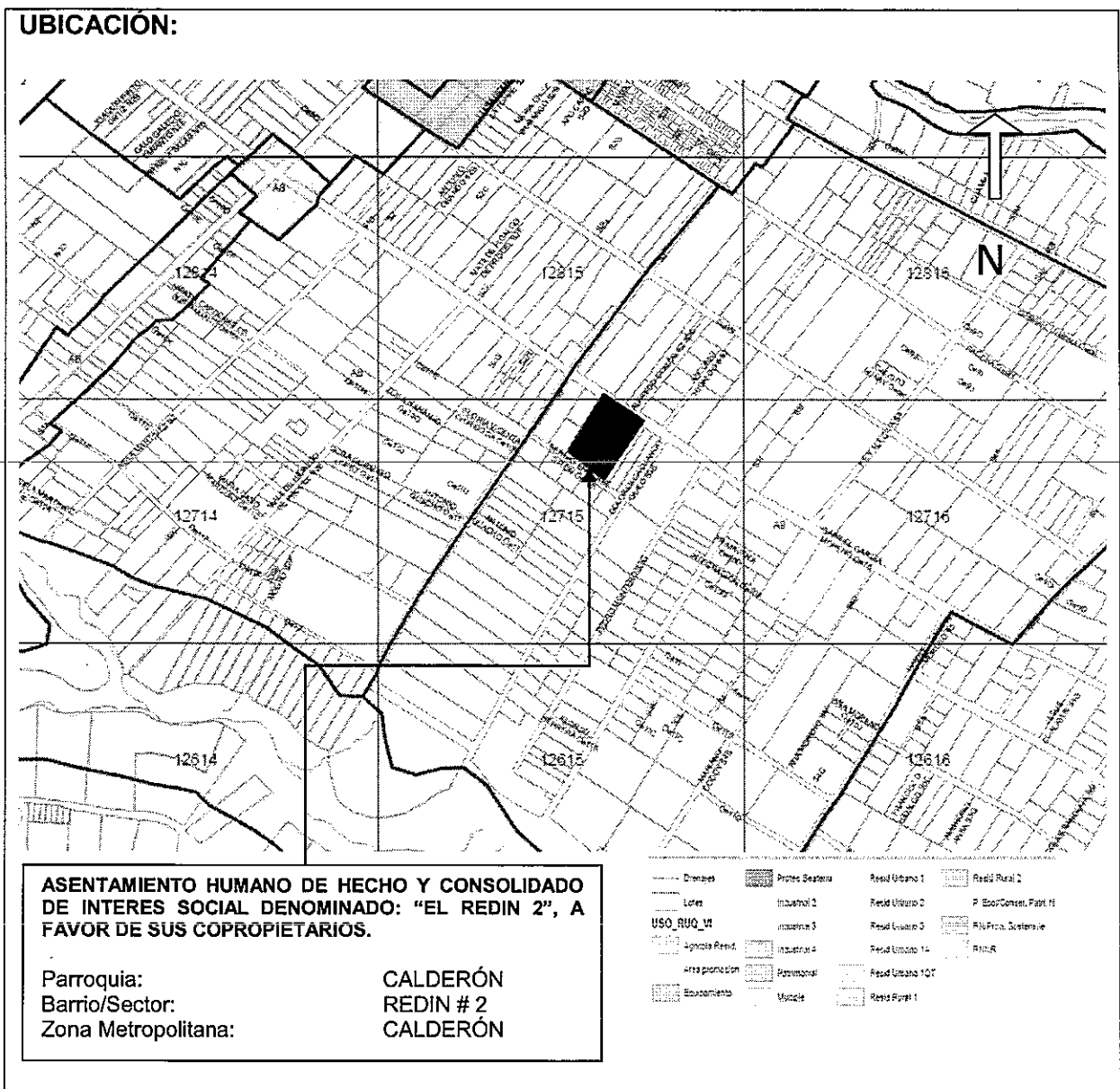


**INFORME SOCIO ORGANIZATIVO, LEGAL Y TÉCNICO DEL  
 ASENTAMIENTO HUMANO DE HECHO Y CONSOLIDADO DE INTERÉS  
 SOCIAL DENOMINADO: "EL REDIN 2", A FAVOR DE SUS  
 COPROPIETARIOS.**

**EXPEDIENTE N° 242-C  
 INFORME N° 001-UERB-AZCA-SOLT-2018**



## INFORME SOCIO-ORGANIZATIVO



### ANTECEDENTES:

El Asentamiento Humano de Hecho y Consolidado a intervenir, se encuentra ubicado en la Parroquia Calderón, sector Llano Grande de la Administración Zonal Calderón.

El asentamiento, no cuenta con una organización social legalmente registrada, sin embargo de conformidad con las escrituras, la propiedad se encuentra en derechos y acciones, por lo tanto sus integrantes son copropietarios del predio sujeto al proceso de regularización, beneficiándose íntegramente con el mismo.

El Asentamiento tiene 18 años de existencia, y actualmente presenta una consolidación del 54,55%, puesto que de los 11 lotes existentes, 6 ya cuentan con viviendas terminadas y habitables.

### SITUACIÓN DEL ASENTAMIENTO:

De la inspección realizada el 08 de agosto de 2017, se considera que la población de este asentamiento no ha podido acceder a obras de infraestructura, ya que la mayoría de sus copropietarios son de nivel económico limitado, conforme al análisis Socio Organizativo que se realizó en el barrio con los moradores y representante.

Se considera que el Asentamiento en lo que respecta a servicios básico: cuentan con agua potable al 35%, luz eléctrica 35% y alcantarillado al 35%. Así mismo se puede identificar que el Asentamiento no cuenta con obras de infraestructura, tales como: calzadas, bordillos y aceras, solo en la calle principal García Moreno cuenta con adoquinado, aceras, bordillos, alumbrado

público, alcantarillado y agua potable. Las viviendas son en su mayoría de una planta, construidas con bloque y aún se encuentra en obra gris.

**CONCLUSIÓN:**

Del análisis socio organizativo al asentamiento humano de hecho y consolidado, se lo considera de **Interés Social**, al existir condiciones socioeconómicas vulnerables, en cuanto a educación, salud, alimentación, vivienda, servicios básicos e infraestructura; además las personas manifiestan en un 65% que no poder cubrir las necesidades incluidas en la canasta básica familiar, el 35% tienen estabilidad laboral y el otro 65% no tienen un empleo estable, por lo que genera dificultad para acceder y satisfacer las necesidades básicas, esto evidencia la falta de recursos económicos en la que vive la población del asentamiento lo que conlleva que las personas no tengan una vida digna.

El Asentamiento Humano de Hecho y Consolidado de Interés Social denominado **"EL REDIN 2"**, cumple con los requisitos indispensables para ser considerado parte del proceso regularización que lleva a cabo la Unidad Especial Regula Tu Barrio y conseguir con este proceso la legalización de la tenencia de la tierra a favor de sus copropietarios.

<b>ADMINISTRACIÓN ZONAL:</b>	CALDERÓN
<b>PARROQUIA:</b>	CALDERÓN
<b>REPRESENTANTE:</b>	MIGUEL ÁNGEL TASIGUANO
<b>TIPO DE ORGANIZACIÓN:</b>	COPROPIETARIOS / AD-HOC
<b>NOMBRE DEL BARRIO:</b>	"EL REDIN 2"
<b>AÑOS DE ASENTAMIENTO:</b>	18 AÑOS
<b>CONSOLIDACIÓN:</b>	54,55%
<b>NÚMERO DE LOTES:</b>	11
<b>POBLACIÓN BENEFICIADA:</b>	44

**ANEXOS SOCIO-ORGANIZATIVOS:**

- Solicitud de regularización por parte de la directiva AD-HOC con fecha 27 de octubre de 2017 (ANEXO SOLICITUD).

- Copia del Acta de la Asamblea, la misma que nombra a un representante de fecha 29 de octubre de 2017 Directiva Provisional con entrega con fecha 07 de noviembre de 2017 (ANEXO SOCIO ORGANIZATIVO).
- Listado de Copropietarios (ANEXO SOCIO ORGANIZATIVO).

## INFORME LEGAL

<p><b>ANTECEDENTES LEGALES DE LA PROPIEDAD.-</b></p>	<p><b>ANTECEDENTES LEGALES DE LA PROPIEDAD.-</b></p> <p><b>1.- ESCRITURAS GLOBALES:</b></p> <ul style="list-style-type: none"> <li>• <b>ESCRITURA GLOBAL 1.-</b> Mediante escritura de compraventa otorgada el 16 de noviembre de 1955 ante el Notario doctor Carlos Alberto Moya, legalmente inscrita en el Registro de la Propiedad el 01 de diciembre de 1955, los cónyuges Eduardo Racines Redín y Abigail Cruz dieron en venta una casa y terreno adyacente de sesenta metros de frente por ciento diez y ocho metros de fondo, situado en la Parroquia Calderón, de este Cantón Quito, Provincia de Pichincha a favor del señor <b>Miguel Tasiguano Suquillo</b>.</li> </ul> <p><del>Linderos y superficie obtenidos de conformidad con la escritura pública.-</del></p> <p><b>Norte:</b> Camino público;</p> <p><b>Sur:</b> Propiedad que se reservan los vendedores;</p> <p><b>Oriente:</b> Propiedad de la señora Rosa Elena de la Cruz viuda de Mozo; y,</p> <p><b>Occidente:</b> Propiedad de Nicolás Uyana.</p> <p><b>Superficie Total:</b> Sesenta metros de frente por ciento diez y ocho metros de fondo.</p> <ul style="list-style-type: none"> <li>• <b>ESCRITURA GLOBAL 2.-</b> Mediante escritura de compraventa otorgada el 11 de octubre de 1955 ante el Notario doctor Carlos Alberto Moya, legalmente inscrita en el Registro de la Propiedad el 06 de febrero de 1992, la señora Rosa Elina de la Cruz Amaquiña viuda de Mozo, dio en venta un lote de terreno, situado en la Parroquia Calderón, de este Cantón Quito, Provincia de Pichincha a favor del señor <b>Miguel Tasiguano Suquillo</b>.</li> </ul>
--	---

	<p><b>Linderos obtenidos de conformidad con la escritura pública.-</b></p> <p><b>Norte:</b> En la extensión de nueve metros, camino público;</p> <p><b>Sur:</b> En igual extensión, propiedad de Ramón Simbaña;</p> <p><b>Oriente:</b> En la extensión de ciento diez y ocho metros, terreno que se reserva la vendedora; y,</p> <p><b>Occidente:</b> En igual extensión que la anterior, terreno de propiedad del comprador.</p> <p><b>Superficie:</b> En la escritura detallada no consta la superficie.</p> <p><b>2.- POSESIONES EFECTIVAS:</b></p> <p><b>2.1.-</b> Mediante acta notarial de posesión efectiva otorgada el 19 de enero de 1998, ante el doctor Jaime Aillón, notario público Cuarto de este cantón Quito, legalmente inscrita en el Registro de la Propiedad el 07 de agosto de 1998, se concedió la posesión efectiva proindiviso de los bienes dejados por el causante <b>Miguel Tasiguano Suquillo</b>, a favor de sus hijos: María Lucinda, Carmen Amelia, Rosa María, Miguel Ángel, Mariana de Jesús, Luis Fernando, Ángel Eduardo, César Bolívar, Carlos Alfredo; y, Margarita del Rosario Tasiguano Suquillo, y como cónyuge sobreviviente la señora Rosario Suquillo Simbaña, dejando a salvo el derecho a terceros.</p>
	<p><b>2.2.-</b> Mediante acta notarial de posesión efectiva otorgada el 06 de julio de 2012, ante el doctor Juan Villacís Medina, notario público Noveno Encargado de este cantón Quito, legalmente inscrita en el Registro de la Propiedad el 03 de julio de 2012, se concedió la posesión efectiva proindiviso de los bienes dejados por el causante <b>Luis Fernando Tasiguano Suquillo</b>, a favor de sus hijos: Edwin Fernando Tasiguano Mañay, Amparo de Lourdes Tasiguano Mañay, Diana Cristina Tasiguano Mañay; y, José Luis Tasiguano Mañay, y como cónyuge sobreviviente la señora Luisa de Marillac Lourdes Mañay Paucar, dejando a salvo el derecho a terceros.</p> <p><b>2.2.1.-</b> Posteriormente, mediante acta notarial de posesión efectiva otorgada el 30 de junio de 2016, ante el doctor Juan Carlos Morales, notario público Décimo Quinto de este cantón Quito, legalmente inscrita en el Registro de la Propiedad el 04 de julio de 2016, se concedió la posesión efectiva proindiviso de los bienes dejados por el causante <b>Luis Fernando Tasiguano Suquillo</b>, a favor de sus hijos: Stephanie Alejandra Tasiguano Mañay, David Fernando Tasiguano Mañay, Jenny Elizabeth Tasiguano Mañay; y, Luisa Fernanda Tasiguano Mañay (menor de edad), y como cónyuge sobreviviente la señora Luisa de Marillac Lourdes Mañay Paucar, dejando a salvo el derecho a terceros.</p>

<p><b>ESCRITURAS DE: UNIFICACIÓN DE LOS LOTES Y COMPRAVENTA DE DERECHOS Y ACCIONES, AMPLIATORIAS, ACLARATORIAS Y RATIFICATORIAS.-</b></p>	<p><b>3.- ESCRITURAS DE: UNIFICACIÓN DE LOS LOTES Y COMPRAVENTA DE DERECHOS Y ACCIONES, AMPLIATORIAS, ACLARATORIAS Y RATIFICATORIAS:</b></p> <p><b>3.1.- Unificación de los lotes.-</b> Los señores: Rosario Suquillo Simbaña, viuda; María Lucinda Tasiguano Suquillo, soltera; Carmen Amelia Tasiguano Suquillo, casada; Rosa María Tasiguano Suquillo, soltera; Miguel Ángel Tasiguano Suquillo, casado; Ángel Eduardo Tasiguano Suquillo, casado; Mariana de Jesús Tasiguano Suquillo, soltera; César Bolívar Tasiguano Suquillo, soltero; Carlos Alfredo Tasiguano Suquillo, soltero; Margarita del Rosario Tasiguano Suquillo, casada; Edwin Fernando Tasiguano Mañay, soltero; Amparo de Lourdes Tasiguano Mañay, soltera; Diana Cristina Tasiguano Mañay, soltera; y, José Luis Tasiguano Mañay, casado, mediante escritura de Unificación de lotes otorgada el 25 de septiembre de 2015 ante el Notario doctor Miguel Tito Ruilova, legalmente inscrita en el Registro de la Propiedad el 13 de abril de 2016, libre y voluntariamente, procedieron a unificar los dos lotes de terreno, los herederos Tasiguano Suquillo unifican su porcentaje que les correspondían como herederos esto es su cinco por ciento (5%) cada uno y de ellos por cuanto falleció un heredero Luis Fernando Tasiguano Suquillo, sus herederos unificaron el uno punto veinte y cinco por ciento (1.25%), mientras que la viuda Rosario Suquillo Simbaña unifica su cincuenta por ciento (50%) que le corresponde como cónyuge superviviente.</p> <p><b>3.1.1.- Compraventa de derechos y acciones.-</b> En esta escritura, la señora Rosario Suquillo Simbaña, de estado civil viuda, dio en venta el <b>cinco por ciento (5%)</b> de derechos y acciones fincados sobre el inmueble producto de la unificación de la casa y terreno a favor del señor <b>Miguel Ángel Tasiguano Suquillo</b>, casado con Clara Matilde Pozo.</p>
<p><b>LINDEROS Y SUPERFICIE DESPUÉS DE LA UNIFICACIÓN.-</b></p>	<p><b>Linderos y superficie después de la unificación.-</b></p> <p><b>Norte:</b> Con calle pública García Moreno, en setenta punto setenta y cuatro metros;</p> <p><b>Sur:</b> Con calle pública Sergio Enrique Girón en setenta punto sesenta y cinco metros;</p> <p><b>Este:</b> Con propiedad de Rubén Darío Morales Guañuna, en ciento quince punto cuarenta y tres metros; y,</p> <p><b>Oeste:</b> Con propiedad del señor Nicolás Uyana (Hoy propiedad en una parte con Klever Vicente Tashiguano Guachamin y en otra parte con Marco Vinicio Morales Oyana), en ciento trece punto setenta y tres metros.</p> <p><b>Superficie:</b> OCHO MIL NOVENTA Y NUEVE METROS CUADRADOS CON CUARENTA Y UN DECÍMETROS APROXIMADAMENTE.</p>

<p><b>VENTA DERECHOS Y ACCIONES.-</b></p>	<p><b>3.2.- Escritura ampliatoria, aclaratoria y ratificatoria.-</b> La escritura mencionada anteriormente fue ampliada, aclarada y ratificada mediante escritura pública otorgada el 01 de abril de 2016 ante el doctor Juan Carlos Morales Lasso, notario Décimo Quinto del Cantón Quito, legalmente inscrita en el Registro de la Propiedad del Distrito Metropolitano de Quito, el-13 de abril de 2016.</p> <p><b>3.3.- Escritura aclaratoria y ratificatoria.-</b> Posteriormente, la escritura de unificación de lotes otorgada el 25 de septiembre de 2015 ante el Notario doctor Miguel Tito Ruilova, legalmente inscrita en el Registro de la Propiedad el 13 de abril de 2016 fue nuevamente aclarada y ratificada mediante escritura pública otorgada el 25 de julio de 2016 ante el doctor Juan Carlos Morales Lasso, notario Décimo Quinto del Cantón Quito, legalmente inscrita en el Registro de la Propiedad del Distrito Metropolitano de Quito, el 10 de agosto de 2016.</p> <p><b>4.- VENTA EN DERECHOS Y ACCIONES:</b></p> <p><b>4.1.-</b> Mediante escritura pública de compraventa celebrada el 18 de diciembre del 2017, ante el doctor Juan Carlos Morales Lasso, notario Décimo Quinto del Cantón Quito, legalmente inscrita en el Registro de la Propiedad el 22 de Enero de 2018, el señor Carlos Alfredo Tasiguano Suquillo, de estado civil soltero, dio en venta el <b>cinco por ciento (5%)</b> de derechos y acciones fincados sobre el inmueble producto de la unificación de la casa y terreno a favor de los señores: <b>Paúl Alexander Tasiguano Suquillo</b>, casado con Cristina Alexandra Molina Sosa; <b>Jonny Edwar Garzón Pozo</b>, soltero; <b>Cristian Andrés Tasiguano Pozo</b>, casado con Eliana Maribel Acurio Mendez; <b>Lilian Viviana Tasiguano Pozo</b>, casada con Christian Patricio Flores Llumiquinga; y, <b>Fernando Marcelo Garzon Pozo</b>, divorciado.</p> <p><b>4.2.-</b> Mediante escritura pública de donación celebrada el 01 de noviembre del 2017, ante el doctor Gonzalo Roman Chacón, notario Septuagésimo Sexto del Cantón Quito, legalmente inscrita en el Registro de la Propiedad el 09 de noviembre de 2017, los cónyuges señores Diana Cristina Tasiguano Mañay y Diego Armando Jara Brito, donaron el <b>uno punto veinte y cinco por ciento (1.25%)</b> de derechos y acciones fincados sobre el inmueble producto de la unificación de la casa y terreno a favor de la señora <b>Luisa de Marillac Lourdes Mañay Paucar</b>, viuda.</p> <p><b>4.3.-</b> Mediante escritura pública de compraventa celebrada el 19 de septiembre del 2016, ante el doctor Juan Carlos Morales Lasso, notario Décimo Quinto del Cantón Quito legalmente inscrita en el Registro de la Propiedad el 19 de octubre de 2016, la señora Rosario Suquillo Simbaña, de estado civil viuda, dio en venta el <b>cinco por ciento (5%)</b> de derechos y acciones fincados sobre el inmueble producto de la unificación de la casa y terreno a favor de los señores:</p> <ul style="list-style-type: none"> <li>- Edwin Fernando Tasiguano Mañay, casado con Mónica Janeth Casa Lema;</li> </ul>
---	--

	<ul style="list-style-type: none"> <li>- Amparo de Lourdes Tasiguano Mañay, soltera;</li> <li>- Diana Cristina Tasiguano Mañay, casada con Diego Armando Jara Brito; <b>(Ya vendieron su porcentaje)</b></li> <li>- José Luis Tasiguano Mañay, divorciado;</li> <li>- Stephanie Alejandra Tasiguano Mañay, soltera;</li> <li>- David Fernando Tasiguano Mañay, soltero;</li> <li>- Jenny Elizabeth Tasiguano Mañay, soltera; y,</li> <li>- Luisa Fernanda Tasiguano Mañay (menor de edad), soltera debidamente representada por su madre la señora Luisa de Marillac Lourdes Mañay Paucar.</li> </ul> <p><b>4.4.-</b> Mediante escritura pública de compraventa celebrada el 19 de septiembre del 2016, ante el doctor Juan Carlos Morales Lasso, notario Décimo Quinto del Cantón Quito legalmente inscrita en el Registro de la Propiedad el 10 de octubre de 2016, la señora Rosario Suquillo Simbaña, de estado civil viuda, dio en venta el <b>cinco por ciento (5%)</b> de derechos y acciones fincados sobre el inmueble producto de la unificación de la casa y terreno a favor del señor <b>César Bolívar Tasiguano Suquillo</b>, de estado civil soltero.</p> <p><b>4.5.-</b> Mediante escritura pública de compraventa celebrada el 19 de septiembre del 2016, ante el doctor Juan Carlos Morales Lasso, notario Décimo Quinto del Cantón Quito legalmente inscrita en el Registro de la Propiedad el 07 de octubre de 2016, la señora Rosario Suquillo Simbaña, de estado civil viuda, dio en venta el <b>cinco por ciento (5%)</b> de derechos y acciones fincados sobre el inmueble producto de la unificación de la casa y terreno a favor del señor <b>Carlos Alfredo Tasiguano Suquillo</b>, de estado civil soltero.</p>
	<p><b>4.6.-</b> Mediante escritura pública de compraventa celebrada el 19 de septiembre del 2016, ante el doctor Juan Carlos Morales Lasso, notario Décimo Quinto del Cantón Quito legalmente inscrita en el Registro de la Propiedad el 07 de octubre de 2016, la señora Rosario Suquillo Simbaña, de estado civil viuda, dio en venta el <b>cinco por ciento (5%)</b> de derechos y acciones fincados sobre el inmueble producto de la unificación de la casa y terreno a favor del señor <b>Miguel Ángel Eduardo Tasiguano Suquillo</b>, de estado civil casado con María Anita Caiza Ushiña.</p> <p><b>4.7.-</b> Mediante escritura pública de compraventa celebrada el 19 de septiembre del 2016, ante el doctor Juan Carlos Morales Lasso, notario Décimo Quinto del Cantón Quito legalmente inscrita en el Registro de la Propiedad el 07 de octubre de 2016, la señora Rosario Suquillo Simbaña, de estado civil viuda, dio en venta el <b>cinco por ciento (5%)</b> de derechos y acciones fincados sobre el inmueble producto de la unificación de la casa y terreno a favor de la señorita <b>María Lucinda Tasiguano Suquillo</b>, de estado civil soltera.</p> <p><b>4.8.-</b> Mediante escritura pública de compraventa celebrada el 19 de septiembre del 2016, ante el doctor Juan Carlos Morales Lasso, notario Décimo Quinto del Cantón Quito legalmente inscrita en el Registro de la</p>



	<p>Propiedad el 07 de octubre de 2016, la señora Rosario Suquillo Simbaña, de estado civil viuda, dio en venta el <b>cinco por ciento (5%)</b> de derechos y acciones fincados sobre el inmueble producto de la unificación de la casa y terreno a favor de la señorita <b>Rosa María Tasiguano Suquillo</b>, de estado civil soltera.</p> <p><b>4.9.-</b> Mediante escritura pública de compraventa celebrada el 19 de septiembre del 2016, ante el doctor Juan Carlos Morales Lasso, notario Décimo Quinto del Cantón Quito legalmente inscrita en el Registro de la Propiedad el 07 de octubre de 2016, la señora Rosario Suquillo Simbaña, de estado civil viuda, dio en venta el <b>cinco por ciento (5%)</b> de derechos y acciones fincados sobre el inmueble producto de la unificación de la casa y terreno a favor de la señora <b>Carmen Amelia Tasiguano Suquillo</b>, de estado civil casada con Segundo Manuel Vásconez.</p> <p><b>4.10.-</b> Mediante escritura pública de compraventa celebrada el 19 de septiembre del 2016, ante el doctor Juan Carlos Morales Lasso, notario Décimo Quinto del Cantón Quito legalmente inscrita en el Registro de la Propiedad el 07 de octubre de 2016, la señora Rosario Suquillo Simbaña, de estado civil viuda, dio en venta el <b>cinco por ciento (5%)</b> de derechos y acciones fincados sobre el inmueble producto de la unificación de la casa y terreno a favor de la señora <b>Margarita del Rosario Tasiguano Suquillo</b>, de estado civil casada pero con disolución de la sociedad conyugal.</p> <p><b>4.11.-</b> Mediante escritura pública de compraventa celebrada el 19 de septiembre del 2016, ante el doctor Juan Carlos Morales Lasso, notario Décimo Quinto del Cantón Quito legalmente inscrita en el Registro de la Propiedad el 07 de octubre de 2016, la señora Rosario Suquillo Simbaña, de estado civil viuda, dio en venta el <b>cinco por ciento (5%)</b> de derechos y acciones fincados sobre el inmueble producto de la unificación de la casa y terreno a favor de la señorita <b>Mariana de Jesús Tasiguano Suquillo</b>, de estado civil soltera.</p>
	<p><b>4.12.-</b> Mediante escritura pública de compraventa celebrada el 25 de septiembre del 2015, ante el doctor Miguel Ángel Tito Ruilova, notario Sexagésimo Noveno del Cantón Quito legalmente inscrita en el Registro de la Propiedad el 13 de abril de 2016, la señora Rosario Suquillo Simbaña, de estado civil viuda, dio en venta el <b>cinco por ciento (5%)</b> de derechos y acciones fincados sobre el inmueble producto de la unificación de la casa y terreno a favor del señor <b>Ángel Tasiguano Suquillo</b>, de estado civil casado.</p> <p><b>4.13.- DERECHOS SOBANTES.- UNO.-</b> Mediante escritura de compraventa otorgada el 16 de noviembre de 1955 ante el Notario doctor Carlos Alberto Moya, legalmente inscrita en el Registro de la Propiedad el 01 de diciembre de 1955, los cónyuges Eduardo Racines Redín y Abigail Cruz dieron en venta una casa y terreno adyacente de sesenta metros de frente por ciento diez y ocho metros de fondo, situado en la Parroquia Calderón, de este Cantón Quito, Provincia de Pichincha</p>

	a favor del señor <b>Miguel Tasiguano Suquillo. DOS.-</b> Mediante escritura de compraventa otorgada el 11 de octubre de 1955 ante el Notario doctor Carlos Alberto Moya, legalmente inscrita en el Registro de la Propiedad el 06 de febrero de 1992, la señora Rosa Elina de la Cruz Amaquiña viuda de Mozo, dio en venta un lote de terreno, situado en la Parroquia Calderón, de este Cantón Quito, Provincia de Pichincha a favor del señor <b>Miguel Tasiguano Suquillo.</b>
--	--

CERTIFICADOS DE GRAVAMENES COMO BIEN INMUEBLE (LOTE)			
PROPIETARIOS	CERTIFICADO	FECHA	PORCENTAJE
Paúl Alexander Tasiguano Suquillo y Otros	41918	02/02/2018	100%
<b>GRAVAMENES y OBSERVACIONES.-</b>			
Consta que no existen anotaciones registrales de gravámenes hipotecarios, embargos, ni prohibiciones de enajenar. Aclarando que la señora Rosario Suquillo Simbaña, ya vendió todos sus derechos y acciones.			

### INFORME TÉCNICO

Nº de predio:	631911 ✓ ✓ ✓										
Clave catastral:	12715 02 003										
<b>REGULACION SEGÚN IRM:</b>											
Zonificación:	D3(D203-80) ✓ D3(D203-80) ✓										
Lote mínimo:	200-m2 ✓ 200-m2 ✓										
Forma de ocupación del suelo:	(D) Sobre línea de fábrica ✓ (D) Sobre línea de fábrica ✓										
Uso principal del suelo:	(RU1) Residencial Urbano 1 ✓ (RU3) Residencial Urbano 3 ✓										
Clasificación del suelo:	(SU) Suelo Urbano ✓ (SU) Suelo Urbano ✓										
Cambio de zonificación:	<table border="1"> <tr> <td>APLICA (SI-NO)</td> <td>Zonificación:</td> <td>---</td> </tr> <tr> <td rowspan="3">No</td> <td>Lote mínimo:</td> <td>---</td> </tr> <tr> <td>Formas de Ocupación:</td> <td>---</td> </tr> <tr> <td>Uso principal del suelo:</td> <td>---</td> </tr> </table>	APLICA (SI-NO)	Zonificación:	---	No	Lote mínimo:	---	Formas de Ocupación:	---	Uso principal del suelo:	---
	APLICA (SI-NO)	Zonificación:	---								
	No	Lote mínimo:	---								
		Formas de Ocupación:	---								
Uso principal del suelo:		---									
Cambio de clasificación del suelo:	NO (SU) Suelo Urbano										
Número de lotes:	11 ✓										
Consolidación:	54,55 % ✓ Obras Calzada 0% ✓ Aceras 0% ✓ Bordillos 0% ✓										

	Civiles Ejecutadas (Vías)							
	Obras de Infraestructura Existentes:	Agua Potable	35 %	Alcantarillado	35 %	Energía eléctrica	35 %	
<b>Anchos de vías y pasajes:</b>	Calle Oe10 General Gabriel García Moreno 16,00 m. (pública)				Calle S3C 8,00 m.			
	Calle Oe10E Sergio Enrique Girón 12,00 m. (pública)							
<b>Área útil de lotes:</b>	6.010,42	m <sup>2</sup> .					78,25 %	
<b>Área verde:</b>	923,45	m <sup>2</sup> .					12,02 %	
<b>Área de vías:</b>	747,65	m <sup>2</sup> .					9,73 %	
<b>Área bruta del terreno: (Área Total)</b>	7.681,52	m <sup>2</sup> .					100,00 %	

<b>Área verde en relación al área útil de lotes</b>	<b>923,45</b>	<b>m<sup>2</sup>.</b>	<b>15,36 %</b>
---	---------------	-----------------------	----------------

ÁREA VERDE					
	LINDERO	EN PARTE	TOTAL	SUPERFICIE	
<b>Área Verde:</b>	<b>Norte:</b> Lote 8		34,69 m.	923,45 m <sup>2</sup>	
	<b>Sur:</b> Lote 7	20,32 m.	49,30 m.		
		15,03 m.			
		13,95 m.			
	<b>Este:</b> Propiedad particular		17,84 m.		
<b>Oeste:</b> Calle S3C		32,72 m.			

<b>ANEXO TÉCNICO:</b>	<b>INFORME DE REGULACIÓN METROPOLITANA:</b> <ul style="list-style-type: none"> <li>Nº 672379. Fecha 16 de agosto del 2018.</li> </ul> <b>PLANOS</b> <ul style="list-style-type: none"> <li>Proyecto de Regularización, firmado por el profesional Arq.</li> </ul>
-----------------------	---

	<p>Mauricio Tashiguano de Septiembre 2018. ✓</p> <ul style="list-style-type: none"> <li>• 1 CD con archivo digital. ✓</li> </ul> <p><b><u>INFORME TÉCNICO UERB:</u></b> ✓</p> <ul style="list-style-type: none"> <li>• Informe Técnico N.01-UERB-AZCA-2018. Fecha 6 de agosto de 2018, contiene el informe de Cabida y Linderos de Lote por Lote. ✓</li> </ul> <p><b><u>INFORME DE VÍAS:</u></b></p> <ul style="list-style-type: none"> <li>• Municipio del Distrito de Metropolitano. Administración Zonal Calderón. Dirección de Gestión del Territorio, Unidad Zonal de Territorio y Vivienda. Informe de Afectación y Replanteo Vial RVD DGDT 040 – UZTV – 2017, de fecha 05 de abril de 2017. ✓</li> <li>• Municipio del Distrito de Metropolitano. Administración Zonal Calderón. Dirección de Gestión del Territorio, Unidad Zonal de Territorio y Vivienda. Oficio N°. 148-UZTV-2018, de fecha 23 de abril de 2018. ✓</li> </ul> <p><b><u>INFORMES DMC:</u></b></p> <ul style="list-style-type: none"> <li>• Municipio del Distrito Metropolitano. Dirección Metropolitana de Catastro. Oficio N.- DMC-UFAC-4721. Fecha 08 de mayo de 2018, emitido por la Dirección Metropolitana de Catastro. Cédula Catastral. Documento # 2980. ✓</li> </ul> <p><b><u>INFORME DE RIESGOS:</u></b> ✓</p> <ul style="list-style-type: none"> <li>• Oficio N° SGSG-DMGR-2018-0525. Fecha 29 de mayo de 2018. Informe Técnico. N. 131-AT-DMGR-2018. Fecha 29 de mayo de 2018, emitido por la Dirección Metropolitana de Gestión de Riesgo ✓</li> </ul> <p><b><u>INFORME DE NOMENCLATURA:</u></b> ✓</p> <ul style="list-style-type: none"> <li>• Oficio 127-GP 000691, de fecha 23 de febrero de 2018, emitido por la Empresa Pública Metropolitana de Movilidad y Obras Públicas. ✓</li> </ul>
--	--

**CONCLUSIONES:**

- El Art. 30 de la Constitución del Ecuador determina “Las personas tienen derecho a un hábitat seguro y saludable, y a una vivienda adecuada y digna, con independencia de su situación social y económica”.

- La zonificación para los lotes 1, 9, 10 y 11 se mantiene en D3 (D203-80); forma de ocupación: (D) sobre línea de fábrica; lote mínimo 200,00 m<sup>2</sup>; número de pisos: 3 pisos; COS planta baja 80%, COS total 240%; Uso principal: (RU3) Residencial urbano 3.
- La zonificación para los lotes 2, 3, 4, 5, 6, 7, y 8 se mantiene en D3 (D203-80); forma de ocupación: (D) sobre línea de fábrica; lote mínimo 200,00 m<sup>2</sup>; número de pisos: 3 pisos; COS planta baja 80%, COS total 240%; Uso principal: (RU1) Residencial urbano 1.
- La clasificación del suelo se mantiene como (SU) Suelo Urbano.
- El área verde corresponde al 15,36 % del área útil de los lotes, que el asentamiento humano de hecho y consolidado de interés social denominado Barrio "El Redín 2" entregará al Municipio del Distrito Metropolitano de Quito.
- Por años de asentamiento y estado de consolidación la Calle S3C con un ancho de 8,00 m. del asentamiento humano de hecho y consolidado de interés social denominado Barrio "El Redín 2" se reconoce y pasa a conformar parte del sistema vial urbano del sector.
- El tiempo de ejecución de las obras civiles y de infraestructura, será de cinco (5) años, de conformidad al cronograma de obras presentado por los copropietarios del inmueble donde se ubica el asentamiento humano de hecho y consolidado de interés social denominado Barrio "El Redín 2".
- Según la Dirección Metropolitana de Gestión de Riesgos y el Informe N° 131-AT-DMGR-2018 de fecha 29 de mayo de 2018, manifiesta en el punto:

#### **"6 CALIFICACIÓN DEL RIESGO"**

*La zona en estudio, una vez realizada la inspección técnica al AHHYC "El Redín II" de la Parroquia Calderón, considerando las amenazas, elementos expuestos y vulnerabilidades se determina que:*

- **Riesgo por movimientos en masa:** el AHHYC "El Redín II" en general presenta un Riesgo Bajo Mitigable para la totalidad de los lotes.

**Riesgo por eventos sísmicos:** de manera general, todo el AHHYC "El Redín II" de la Parroquia Calderón presenta condiciones de Riesgo Moderado Mitigable, debido a la características de las construcciones y al estado de conservación de varias viviendas.

Página 13 de 17

Asentamiento Humano de Hecho y Consolidado de Interés Social denominado: "EL REDIN 2"

- **Riesgo por fenómenos volcánicos:** el riesgo ante esta amenaza para todo el AHHYC "El Redín II" de la Parroquia Calderón es Moderado Mitigable tomando en cuenta principalmente la recurrencia eruptiva de los volcanes analizados, la exposición del asentamiento humano (distancia respecto a cada volcán) y la vulnerabilidad de sus viviendas.

Por lo tanto, la DMGR sugiere que se puede continuar con el proceso de regularización del AHHYC "El Redín II", ya que siguiendo las recomendaciones que se describen en este informe, contribuirá a garantizar la reducción del riesgo en la zona en análisis.

### **Nota Aclaratoria**

El Riesgo identificado es considerado "Mitigable" cuando se pueden implementar medidas estructurales y/o no estructurales que permitan reducir las condiciones de exposición, vulnerabilidad y el potencial impacto esperado en caso que dicho riesgo se materialice.

**Medidas Estructurales:** Acciones de ingeniería para reducir impactos de las amenazas como:

- *Protección y control:* Intervención directa de la amenaza (Diques, muros de contención, canalización de aguas.)
- *Modificar las condiciones de vulnerabilidad física de los elementos expuestos* (refuerzo de infraestructura de líneas vitales, códigos de construcción, reubicación de viviendas.)

**Medidas No estructurales:** Desarrollo del conocimiento, políticas, leyes y mecanismos participativos.

- *Acciones Activas:* Promueve interacción activa de las personas (organización para la respuesta, educación y capacitación, información pública, participación comunitaria,

*Acciones Pasivas:* Relacionadas con legislación y planificación (normas de construcción, uso del suelo y ordenamiento territorial, etc.)

## **7 RECOMENDACIONES**

La Dirección Metropolitana de Gestión de Riesgos manifiesta que la calificación de riesgo realizada en este informe, desprende una serie de recomendaciones que podrán ser confirmadas, modificadas o ampliadas como consecuencia de información adicional producida como la realización de las obras de infraestructura, la zonificación respectiva y la consolidación futura.

### **Para el riesgo por movimientos en masa:**

- Una vez concluido el proceso de regularización y titularización individual de los lotes del AHHYC "El Redín II", el propietario de cada predio deberá cumplir lo establecido en las Condiciones generales de edificabilidad para zonas susceptibles

a amenazas naturales de la Sección 1.3 (RIESGOS) contemplada en la Ordenanza Metropolitana No. 0127 de 2016.

**Para el riesgo sísmico:**

- Se recomienda que los propietarios y/o poseionarios actuales no construyan más viviendas en el macrolote evaluado, ni aumenten pisos sobre las edificaciones existentes, hasta que el proceso de regularización del asentamiento culmine y se determine su normativa de edificabilidad específica que deberá constar en sus respectivos Informes de Regulación Metropolitana, previa emisión de la licencia de construcción de la autoridad competente.
- Posterior a la regularización del AHHYC "El Redín II", las edificaciones en proceso de construcción, aumento en planta o elevación y demás edificaciones dentro del área en análisis, que no dispongan de un diseño estructural o algún tipo de asesoría técnica, los propietarios deberán contratar a un especialista (Ingeniero/a Civil), para que realice evaluaciones estructurales de las viviendas y proponga alternativas de reparación y/o reforzamiento estructural en caso de ameritarlo.
- La municipalidad, a través de sus organismos de control, deberá dar el seguimiento a los procesos de construcción tanto de la infraestructura de servicios como de las edificaciones nuevas o ampliaciones de las existentes.

**Para el riesgo Volcánico (caída de ceniza):**

- Al encontrarse el AHHYC "El Redín II" en una zona de moderada amenaza ante una potencial reactivación de los centros volcánicos Cotopaxi, Guagua Pichincha y Pululahua, sus habitantes deben informarse sobre el peligro que representa vivir en esta región, y preparar planes de contingencia comunitarios y articularse con los planes de emergencia de los distintos niveles de gobierno. También es responsabilidad de los habitantes de este asentamiento, y de toda la Parroquia Calderón, informarse periódicamente sobre el estado interno de este volcán, solicitando información técnica de la entidad competente de la vigilancia y monitoreo volcánico en el país. Por ahora este volcán se encuentra en estado de reposo y no ha dado señales de reactivación, pero en el futuro podría ocurrir.
- Para los escenarios eruptivos de otros volcanes que circundan el DMQ, se puede tomar medidas preventivas y de mitigación ante las afectaciones que podría ocasionar la caída de piroclastos (ceniza y lapilli), efectuando mantenimiento preventivo de las cubiertas de las viviendas para evitar que los canales de agua se obstruyan con la ceniza. Otra medida de mitigación consiste en conocer, aprender y aplicar técnicas de auto protección como quedarse en lugares cerrados para no exponerse a la ceniza, proteger vías respiratorias y vista, utilizando gorras, gafas o lentes, mascarillas o bufandas, entre otros.
- Mantenerse informado en caso de producirse un evento de erupción volcánica. Acatar las recomendaciones emitidas por las autoridades competentes en cuanto al volumen posible de ceniza que pueda caer; considerar que la única protección contra la lluvia de ceniza y material volcánico de tamaño considerable son los

Página 15 de 17

Asentamiento Humano de Hecho y Consolidado de Interés Social denominado: "EL REDIN 2"

refugios y techos reforzados, razón por la cual las habitantes de las viviendas con techos frágiles se recomienda buscar refugio.

### **Recomendaciones Generales**

- Con el fin de mejorar las capacidades locales de la comunidad para afrontar eventos adversos que puedan suscitarse en el barrio evaluado, se recomienda que cada familia desarrolle su plan de emergencia individual, pero también es importante que se elabore un plan comunitario de emergencias que deberá incluir simulacros de evacuación para diferentes escenarios. En este contexto, el AHHYC "El Redín II" puede solicitar a la Unidad de Seguridad Ciudadana y Gestión de Riesgos de la A.Z. Calderón, que brinde las capacitaciones en gestión de riesgos y programe simulacros de evacuación por emergencias que se realizan dentro del Programa "Quito Listo" que coordina la Secretaría General de Seguridad y Gobernabilidad.

### **Cumplimiento de la normativa vigente:**


- De acuerdo a la Constitución de la República del Ecuador donde establecen las competencias exclusivas a los gobiernos municipales entre tantas está la de regular y ejercer control sobre el uso y la ocupación del suelo urbano y rural. Adicionalmente El COOTAD establece que los gobiernos autónomos descentralizados municipales adoptarán obligatoriamente normas técnicas para la prevención y gestión de riesgos en sus territorios con el propósito de proteger las personas, colectividades y la naturaleza, en sus procesos de ordenamiento territorial.
- En el proyecto de regularización se debe respetar la normativa vigente de las Ordenanzas Metropolitanas de: aprobación del Plan Metropolitano de Desarrollo y Ordenamiento Territorial, (PMDOT), Uso y Ocupación del Suelo, (PUOS) y Régimen Administrativo del Suelo en el D.M.Q.
- Incluir en el Informe de Regulación Metropolitana, IRM las observaciones de calificación del riesgo y recomendaciones para emisión de permisos y control de usos futuros y ocupación del suelo, en cumplimiento estricto con el cuerpo normativo que garantice el adecuado cuidado ambiental, en prevención de riesgos naturales y antrópicos que se podrían presentar.
- La Unidad Especial Regula Tu Barrio deberá comunicar a la comunidad del AHHYC "El Redín II" lo descrito en el presente informe, especialmente la calificación del riesgo ante las diferentes amenazas analizadas y las respectivas recomendaciones técnicas."





**RECOMENDACIONES:**

Con el objetivo de impulsar el proceso de regularización de asentamientos, la Unidad Especial "Regula tu Barrio" pone a consideración de la Mesa Institucional el Informe Socio Organizativo, Legal y Técnico del Asentamiento Humano de Hecho y Consolidado de Interés Social denominado "EL REDÍN 2" para su aprobación o modificación según corresponda.

Atentamente,



Lcda. María José Cruz  
**COORDINADORA UERB - AZCA**

	NOMBRE	FECHA	FIRMA/SUMILLA
ELABORADO POR:	Luis Villamil Looor RESPONSABLE SOCIO- ORGANIZATIVO	17/09/2018	
ELABORADO POR:	Dr. Daniel Cano RESPONSABLE LEGAL	17/09/2018	
ELABORADO POR:	Arq. Mauricio Velasco RESPONSABLE TÉCNICO	17/09/2018	