

Oficio No. SGC- 1319
Quito, D.M., 24 ABR 2019
Ticket GDOC: 2018-188181,
2018-181542, 2018-155489,
2018-188162

Concejal
Ivone Von Lippke
PRESIDENTA DE LA COMISIÓN DE ORDENAMIENTO TERRITORIAL
Presente.-

*Asunto: Expedientes de Asentamientos
Humanos De Hecho y Consolidados*


De mi consideración:

Por medio del presente, remito para el tratamiento en la Comisión de su Presidencia, los siguientes expedientes que han sido previamente conocidos por la Comisión de Uso de Suelo, y que fueron sujetos de cambio de zonificación:

- 1.- Asentamiento Humano de Hecho y Consolidado de Interés Social "San Juan de Conocoto" Sector Mora (2018-188181)
- 2.- Asentamiento Humano de Hecho y Consolidado de Interés Social "Los Nogales" (2018-181542)
- 3.- Asentamiento Humano de Hecho y Consolidado de Interés Social "Barrio Bosque IV" Tercera Etapa. (2018-155489)
- 4.- Asentamiento Humano de Hecho y Consolidado de Interés Social "San Vicente". (2018-188162).

Lo que comunico para los fines pertinentes.

Atentamente,



Abg. Diego Cevallos Salgado

SECRETARIO GENERAL DEL CONCEJO METROPOLITANO DE QUITO

Adjunto: 4 expedientes

Acción	Responsable	Unidad:	Fecha:	Sumilla
Elaborado por:	R. Delgado	PGC	2019-04-23	

Ejemplar 1: Concejal Ivone Von Lippke – Presidenta de la Comisión de Ordenamiento Territorial
Ejemplar 2: Archivo auxiliar numérico
Ejemplar 3: Secretaría General del Concejo

**COMISIÓN DE USO DE SUELO
-EJE TERRITORIAL-**

RESOLUCIÓN	FECHA	SUMILLA
APROBADO:		
NEGADO:		
OBSERVACIONES:		

Señor Alcalde, para su conocimiento y el del Concejo Metropolitano de Quito, remitimos el siguiente Informe emitido por la Comisión de Uso de Suelo, con las siguientes consideraciones:

1. ANTECEDENTES:

1.1.-Mediante Oficio No. UERB-1422-2018, de 10 de octubre de 2018, a fojas 140 del expediente, la Abg. Karina Subía, Directora de la Unidad Especial Regula Tu Barrio, remitió el expediente íntegro No. 243 C, correspondiente al Asentamiento Humano de Hecho y Consolidado de Interés Social, denominado "Barrio Bosque IV" Tercera Etapa ubicado en la parroquia Calderón.

1.2.- Mediante oficio No. A0382 de 31 de octubre de 2018, a fojas 142 del expediente, el Dr. Mauricio Rodas Espinel, Alcalde del Distrito Metropolitano de Quito, asume la iniciativa legislativa del proyecto que reconoce y aprueba el fraccionamiento de los predios No. 3504756 y 5091838, sobre los que se encuentra el asentamiento de Hecho y Consolidado de interés social denominado "Barrio Bosque IV" Tercera Etapa.

1.3.- Mediante oficio No. SG-3547 de 06 de noviembre de 2018, a fojas 143 del expediente, el Abg. Diego Cevallos, Secretario General del Concejo Metropolitano efectuó la revisión de los requisitos formales del proyecto de ordenanza que reconoce y aprueba el fraccionamiento de los predios No. 3504756 y 5091838, sobre los que se encuentra el asentamiento de Hecho y Consolidado de interés social denominado "Barrio Bosque IV" Tercera Etapa y lo remite a la Comisión de Ordenamiento Territorial.

1.4.- Mediante oficio No. SG-2018-3858, de 30 de noviembre de 2018, a fojas 145 del expediente, la Presidenta de la Comisión de Ordenamiento Territorial remite el expediente a la Comisión de Uso de Suelo por cambio de zonificación.

1.5.- En sesión extraordinaria de 12 de diciembre de 2018, la Comisión de Uso de Suelo, analizó la petición de la Concejala Ivone Von Lippke, Presidenta de la Comisión de Ordenamiento Territorial, de 23 de noviembre de 2018, a fojas 144 del expediente, mediante

la cual solicita se efectúe el cambio de zonificación pertinente de los predios No. 3504756 y 5091838, sobre los que se encuentra el Asentamiento Humano de Hecho y Consolidado de interés social denominado barrio Bosque IV, "Tercera Etapa", a favor de sus copropietarios.

2. INFORMES TÉCNICOS:

2.1.- Mediante informe socio organizativo, legal y técnico No. 002-UERB-AZCA-SOLT-2018, a fojas 127-133 del expediente, la Lcda. María José Cruz, Coordinadora de la Unidad Especial Regula Tu Barrio, Administración Zonal Calderón, emite su informe técnico, el que en su parte pertinente manifiesta lo siguiente:

"(...)

Cambio de Zonificación	APLICA (SI - NO)	Zonificación:	D3(D203-80)
	SI	Lote Mínimo:	200 m2
		Formas de Ocupación:	(D) Sobre Línea de Fabrica
		Uso de suelo:	(RU2) Residencial Urbano 2

(...)"

2.2.- Mediante Informe Técnico No. 222-AT-DMGR-2018, adjunto al oficio No. SGSG-DMGR-2018-738 de 13 de agosto de 2018, a fojas 9 del expediente, el Sr. Christian Rivera, Director Metropolitano de Riesgos, de la Secretaría General de Seguridad y Gobernabilidad, en su parte pertinente señala lo siguiente:

"Para el riesgo por movimientos en masa:

- *Se recomienda que mediante mingas comunitarias se implemente un sistema adecuado de conducción de escorrentía pluvial (cunetas o zanjas) en los pasajes de tierra afirmada para prevenir la erosión del suelo, arrastre y acumulación de material sólido en lotes o barrios ubicados en cotas inferiores.*
- *Una vez concluido el proceso de regularización y titularización individual de los lotes del AHHYC "Bosque IV Tercera Etapa", el propietario de cada predio deberá cumplir lo establecido en las Condiciones generales de edificabilidad para zonas susceptibles a amenazas naturales de la Sección 1.3 (RIESGOS) contemplada en la Ordenanza Metropolitana No. 0127 de 2016.*

Para el riesgo sísmico:

- *Se recomienda que los propietarios y/o posesionarios actuales no construyan viviendas adicionales en el macrolote evaluado, ni aumenten pisos sobre las edificaciones existentes, hasta que el proceso de regularización del asentamiento culmine y se determine su normativa de edificabilidad específica que deberá constar en sus respectivos Informes de Regulación Metropolitana, previa emisión de la licencia de construcción de la autoridad competente. Una vez culminado el proceso de regularización del suelo para el AHHYC "Bosque IV Tercera Etapa", se deberá contratar un estudio geotécnico del suelo para conocer parámetros mecánicos que permitan diseñar y construir las futuras viviendas según la Norma Ecuatoriana de Construcción vigente.*

Concejo Metropolitano conozca el proyecto de Ordenanza que reconoce y aprueba el fraccionamiento de los predios No. 3504756 y 5091838, sobre los que se encuentra el Asentamiento Humano de Hecho y Consolidado de interés social denominado barrio Bosque IV, "Tercera Etapa", a favor de sus copropietarios y asigne a los lotes fraccionados de dicho asentamiento el cambio de zonificación a D3(D203-80), Área de lote mínimo 200m2, Uso de Suelo (RU2) Residencial Urbano 2.

Los lotes fraccionados mantendrán la clasificación del suelo vigente esto es (SU) Suelo Urbano.

Se aprueba el Asentamiento Humano de Hecho y Consolidado de conformidad a las especificaciones técnicas constantes en el oficio No. No. 002-UERB-AZCA-SOLT-2018, de la Unidad Especial "Regula Tu Barrio"; y, de las recomendaciones de riesgo constantes en el informe No. 222-AT-DMGR-2018, adjunto al oficio No. SGSG-DMGR-2018-738 de la Secretaría General de Seguridad y Gobernabilidad.

Se deja expresa constancia que la estructura sismoresistente de las edificaciones presentes y futuras, así como la ejecución de las obras de mitigación serán de exclusiva responsabilidad de los moradores del barrio.

Dictamen que la Comisión pone a su consideración y la del Concejo Metropolitano, salvo su mejor criterio.

Atentamente,

 Abg. Sergio Garnica Ortiz
~~Presidente de la Comisión de~~
Uso de Suelo


 Sr. Jorge Albán
Concejal Metropolitano

Msc. Patricio Ubidia
Concejal Metropolitano

Acción	Responsable	Unidad:	Fecha:	Sumilla
Elaborado por:	A. Guala	GC	2018-02-25	
Revisado por	R. Delgado	PSGC	2018-02-25	

Adjunto expediente con documentación constante en ciento cuarenta y cinco (145) fojas (2018-155489)

Secretaría General del Concejo Metropolitano de Quito					
Registro Entrega Expedientes					
Concejal	Fecha entrega			Fecha devolución	
Sergio Garnica Ortiz	15/03/2019			10/04/2019	
Jorge Albán					
Patricio Ubidia					
	Fecha			Recepción	
Entrega Alcaldía Metropolitana					

- Posterior a la regularización del AHHYC "Bosque IV Tercera Etapa", las edificaciones en proceso de construcción, aumento en planta o elevación y demás edificaciones dentro del área en análisis, que no dispongan de un diseño estructural o algún tipo de asesoría técnica, los propietarios deberán contratar a un especialista (Ingeniero/a Civil), para que realice evaluaciones estructurales de las viviendas y proponga alternativas de reparación y/o reforzamiento estructural en caso de ameritarlo.
- La municipalidad, a través de sus organismos de control, deberá dar el seguimiento a los procesos de construcción tanto de la infraestructura de servicios como de las edificaciones nuevas o ampliaciones de las existentes.

Para el riesgo Volcánico (caída de ceniza):

- Las afectaciones que podría ocasionar la caída de piroclastos (ceniza y lapilli) se mitiga efectuando mantenimiento preventivo de las cubiertas de las viviendas para evitar que los canales de agua se obstruyan con la ceniza. Otra medida no estructural consiste en saber aplicar técnicas de auto protección como quedarse en lugares cerrados para no exponerse a la ceniza, proteger vías respiratorias y vista, utilizando gorras, gafas o lentes, mascarillas o bufandas, entre otros.

Recomendaciones Generales

- Con el fin de mejorar las capacidades locales de la comunidad para afrontar eventos adversos que puedan suscitarse en el barrio evaluado, se recomienda que cada familia desarrolle su plan de emergencia individual, pero también es importante que se elabore un plan comunitario de emergencias que deberá incluir simulacros de evacuación para diferentes escenarios. En este contexto, el AHHYC

"Bosque IV Tercera Etapa" puede solicitar a la Unidad de Seguridad Ciudadana y Gestión de Riesgos de la A.Z. Calderón, que brinde las capacitaciones en gestión de riesgos y programe simulacros de evacuación por emergencias que se realizan dentro del Programa "Quito Listo" que coordina la Secretaría General de Seguridad y Gobernabilidad."

2.3.- Mediante memorando No. 064-UERB-EG-MI-2018 de 03 de octubre de 2018, a fojas 139 del expediente, el Arq. Eduardo Game Mendoza y la Dra. María Isabel Iñiguez Paredes, Especialista Técnico y Funcionaria Directiva 6, respectivamente, de la Unidad Especial Regula Tu Barrio, indican:

"Al respecto, informamos que se ha procedido con la revisión de la documentación legal y técnica de responsabilidad de la Coordinación UERB- ADMINISTRACIÓN ZONAL "CALDERÓN", que consta del expediente antes señalado, en virtud de lo cual se determina que la misma cumple con los parámetros técnicos y normativa legal aplicable."


3. DICTAMEN DE LA COMISIÓN:

La Comisión de Uso de Suelo, luego de analizar el expediente, en sesión extraordinaria realizada el 12 de diciembre de 2018, con fundamento en los informes y en los artículos 57, literales a) y x), 87 literales a) y v), 322 y 326 del Código Orgánico de Ordenamiento Territorial, Autonomía y Descentralización; las Disposiciones Transitorias Quinta, Sexta y Décima de la Ley Orgánica de Ordenamiento Territorial y gestión de Uso de Suelo; el artículo 31 de la Ordenanza Metropolitana No. 0172, relativa al Régimen Administrativo del Suelo en el Distrito Metropolitano de Quito; y, los artículos 25 y 45 de la Ordenanza Metropolitana No. 003, que regula la conformación, funcionamiento y operación de las Comisiones del Concejo del Distrito Metropolitano de Quito, emite **DICTAMEN FAVORABLE**, para que el

RAZON: Siento por tal que, en sesión ordinaria de la Comisión de Uso de Suelo, realizada el 12 de diciembre de 2018, el ex Concejal, Msc. Patricio Ubidia, emitió su voto favorable para que el Concejo Metropolitano conozca el Informe de la Comisión de Uso de Suelo No. IC-2018-424, por el cual emite dictamen favorable para que el Concejo conozca el proyecto de Ordenanza que reconoce y aprueba el fraccionamiento de los predios No. 3504756 y 5091838, sobre los que se encuentra el Asentamiento Humano de Hecho y Consolidado de interés social denominado barrio Bosque IV "Tercera Etapa", a favor de sus copropietarios y asigne a los lotes fraccionados de dicho asentamiento el cambio de zonificación a D3 (D203-80), Área de lote mínimo 200 m², Uso de Suelo (RU2) Residencial Urbano 2.

En tal virtud, considerando la renuncia presentada al cargo de Concejal por el MSc. Patricio Ubidia mediante oficio No. 376-P.U.B de 18 de diciembre de 2018, la cual fue aceptada por el Cuerpo Edilicio mediante Resolución No. C 405, de 26 de diciembre de 2018, no se registra su firma en el informe que antecede.

Distrito Metropolitano de Quito, 22 de abril de 2019.



Abg. Diego Cevallos Salgado

SECRETARIO GENERAL DEL CONCEJO METROPOLITANO DE QUITO

Concejal
Sergio Garnica
Presidente de la Comisión de Uso de Suelo
Presente:


Asunto: Remito expedientes para cambio de zonificación.

De mi consideración:

Por disposición de la concejala Sra. Ivone Von Lippke, Presidente de la Comisión de Ordenamiento Territorial y según lo solicitado en Of. CMQ-IVL-ILP-2018-674 recibido el 26 de noviembre de 2018, remito a usted por ser asunto de su competencia, los expedientes que a continuación se detallan, los cuales requieren cambio de zonificación.

No.	Expediente	Nombre AHHC	Contenido
1	2018-155445	Asentamiento Humano de Hecho y Consolidado de Interés Social denominado "MIRADOR DE BELLAVISTA", parroquia Calderón	1 bibliorato con 106 fojas
2	2018-155489	Asentamiento Humano de Hecho y Consolidado de Interés Social denominado "BARRIO BOSQUE IV", Tercera Etapa parroquia Calderón	1 bibliorato con 143 fojas
3	2018-155980	Asentamiento Humano de Hecho y Consolidado de Interés Social denominado "JOSE IGNACIO TORRES", parroquia La Concepción	1 bibliorato con 291 fojas

Atentamente,



Abg. Diego Cevallos Saigado

SECRETARIO GENERAL DEL CONCEJO METROPOLITANO DE QUITO

145

Adjunto:

- 3 expedientes en 3 biblioratos
- OF. CMQ-IVL-ILP-2018-674 del 23 de noviembre de 2018

Acción:	Responsable:	Sigla Unidad:	Fecha:	Sumilla:
Elaboración:	PCarvajal	SC	2018-11-27	A
Revisión:	RDelgado	PSG	2018-11-27	R

Ejemplar 1: Abg. Sergio Garnica, Presidente de la Comisión de Uso de Suelo

Ejemplar 2: Archivo Auxiliar Numérico

Ejemplar 3: Secretaría General del Concejo

C.C. para conocimiento

Ejemplar 4: Sra. Ivone Von Lippke, Presidente de la Comisión de Ordenamiento Territorial



Ivone Von Lippke
CONCEJALA

QUITO SECRETARÍA GENERAL del Municipio del Distrito Metropolitano de Quito

RECEPCIÓN

Fecha: 26 NOV 2018 Hora: 11:25
Nº. HOJAS: -UNA-
Recibido por:

Gdoc. 2018-155445, 2018-155489, 2018-155980
OF. CMQ-IVL-ILP-2018-674

DM Quito, 23 de noviembre de 2018

Señor, Abogado
Diego Cevallos Salgado
SECRETARIO GENERAL DEL CONCEJO METROPOLITANO DE QUITO
Presente

26/11/2018

De mi consideración:

En calidad de Presidenta de la Comisión de Ordenamiento Territorial, solicito que previo análisis en la Comisión que presido se sirva remitir los expedientes adjuntos, a la Comisión de Uso de Suelo, puesto que requieren cambio de zonificación.

- ✓ Expediente 2018-155445, Asentamiento Humano de Hecho y Consolidado de Interés Social "Mirador de Bellavista"; 106
- ✓ Expediente 2018-155489, Asentamiento Humano de Hecho y Consolidado de Interés Social "Barrio Bosque IV" Tercera Etapa; y, 103
- ✓ Expediente 2018-155980, Asentamiento humano de Hecho y Consolidado de Interés Social "José Ignacio Torres". 291

Por la atención brindada a la presente, anticipo mi agradecimiento.

Atentamente,

Ivone Von Lippke
CONCEJALA DEL DISTRITO METROPOLITANO DE QUITO

444

ACCIÓN	RESPONSABLE	SIGLA UNIDAD	FECHA	SUMILLA
Elaboración:	Irene Lizano P.	AJ-CIVL	20181123	
Aprobación	Nathali Robles	CD-CIVL	20181123	

Dirección: Venezuela y Chile, Palacio Municipal, 2do Piso

☎ 3952300 Ext. 13138

📧 @ivoneporquito

🌐 www.ivoneporquito.com

📘 Ivone Von Lippke Página

Oficio No.: SG-3547
Quito D.M., 06 NOV. 2018
Ticket GDOC: 2018-155489

Señora
Ivone Von Lippke
Presidenta de la Comisión de Ordenamiento Territorial
Presente.-

Asunto: Revisión requisitos formales Proyecto de Ordenanza que reconoce y aprueba el fraccionamiento de los predios Nos. 3504756 y 5091838, sobre los que se encuentra el Asentamiento Humano de Hecho y Consolidado de interés social denominado Barrio Bosque IV, "Tercera Etapa", a favor de sus copropietarios.

De mi consideración:

Mediante oficio No. A 0382, de 31 de octubre de 2018, recibido en esta Secretaría el 5 de noviembre del corriente, el señor Alcalde Metropolitano, Doctor Mauricio Rodas Espinel, remite el Proyecto de Ordenanza que reconoce y aprueba el fraccionamiento de los predios Nos. 3504756 y 5091838, sobre los que se encuentra el Asentamiento Humano de Hecho y Consolidado de interés social denominado Barrio Bosque IV, "Tercera Etapa", a favor de sus copropietarios; y, de conformidad con lo previsto en el literal a) del artículo 13 de la Resolución de Concejo No. C 074, esta Secretaría ha procedido a realizar la revisión de los requisitos formales de dicho proyecto, previo al envío a la Comisión competente en función de la materia, respecto de lo cual me permito informar lo siguiente:

- El proyecto de Ordenanza en referencia cumple los requisitos previstos en el Código Orgánico de Organización Territorial, Autonomía y Descentralización – COOTAD, así como en la Resolución del Concejo Metropolitano No. C 074, es decir, se refiere a una sola materia, contiene exposición de motivos, considerandos y, articulado.
- El proyecto normativo no contiene disposiciones reformativas ni derogatorias, por no haberse identificado normativa relacionada con dicho asentamiento.


En tal virtud, remito el proyecto de Ordenanza en referencia a la Comisión de su Presidencia, a fin de que en cumplimiento de lo establecido en el literal b) del artículo 13 de la Resolución de Concejo No. C 074, se sirvan incluir, en un plazo máximo de 15 días, el conocimiento del

mismo en sesión ordinaria o extraordinaria de la Comisión de Ordenamiento Territorial, en un plazo máximo de 15 días.

Se deja constancia de que la presente revisión de formalidades se realiza sin perjuicio del ejercicio de las competencias de la Comisión, como órgano asesor del Cuerpo Edilicio, y las distintas dependencias municipales, con relación a la revisión de la oportunidad técnica, jurídica y legislativa del proyecto en referencia.

Particular que comunico para los fines pertinentes.

Atentamente,



Abg. Renato Delgado Merchán
Secretario General del Concejo Metropolitano de Quito (S)

Acción:	Responsable:	Unidad:	Fecha:	Sumilla:
Elaborado por:	R. Delgado	SGCM (S)	2018-06-11	<i>[Signature]</i>

- Ejemplar 1: Destinatario
- Ejemplar 2: Archivo numérico
- Ejemplar 3: Archivo de antecedentes
- Ejemplar 4: Secretaría General del Concejo
- CC: **Con copia junto con expediente original**
- Ejemplar 5: Secretaría de la Comisión de Ordenamiento Territorial
- CC: **Con copia para conocimiento**
- Ejemplar 6: Alcaldía Metropolitana
- Ejemplar 7: Administración General

Comisión de
Ordenamiento
Territorial

Paul
05/11/2018
Paul f.
05/11/2018

2018-155489



Quito, 31 OCT 2018

Oficio No. **A** 0382

Señor
Diego Cevallos Salgado
SECRETARIO GENERAL DEL CONCEJO
Presente

Ref. Trámite No. 2018-155489

Asunto: Proyecto de Ordenanza que reconoce y aprueba el fraccionamiento del predio No. 3504756 y 5091838, sobre el que se encuentra el asentamiento humano de hecho y consolidado de interés social denominado Barrio Bosque IV "Tercera Etapa"

De mi consideración:

Me refiero al Oficio No. SG-3296 de Octubre 15 de 2018, por el que remite el Proyecto de Ordenanza Metropolitana que reconoce y aprueba el fraccionamiento del predio No. 3504756 y 5091838 sobre el que se encuentra el asentamiento humano de hecho y consolidado de interés social denominado "Barrio Bosque IV "Tercera Etapa"".

Con este antecedente, expreso a usted que el referido proyecto corresponde a la iniciativa del Ejecutivo Metropolitano; en consecuencia, se servirá remitirlo a la Comisión pertinente para el trámite de ley que corresponda.

Atentamente,

Dr. Mauricio Rodas Espinel
ALCALDE DEL DISTRITO METROPOLITANO DE QUITO
PS/mep

142

Adjunto: lo indicado

QUITO ALCALDÍA SECRETARÍA GENERAL DEL CONCEJO
RECEPCIÓN

Fecha: 05 NOV 2018 Hora 12:50

Nº. HOJAS ~ 3h
Recibido por: M.V.

Doctor
Mauricio Rodas Espinel
Alcalde Metropolitano
Presente

Asunto: Proyecto de Ordenanza que reconoce y aprueba el fraccionamiento de los predios Nos. 3504756 y 5091838, sobre los que se encuentra el asentamiento humano de hecho y consolidado de interés social denominado Barrio Bosque IV "Tercera Etapa", a favor de sus copropietarios.

De mi consideración:


En atención al oficio No. UERB-1422-2018, de 10 de octubre de 2018, suscrito por la Abg. Karina Subía, Directora Ejecutiva de la Unidad Especial Regula Tu Barrio, recibido en esta Secretaría el 11 de octubre del mismo año, relacionado con el proyecto de Ordenanza que reconoce y aprueba el fraccionamiento de los predios Nos. 3504756 y 5091838, sobre los que se encuentra el asentamiento humano de hecho y consolidado de interés social denominado Barrio Bosque IV "Tercera Etapa", a favor de sus copropietarios; conforme lo previsto en el artículo 12 de la Resolución de Concejo No. C 074 y previo a remitir el expediente a la Comisión correspondiente, solicito a usted de la manera más cordial se sirva señalar si asume la iniciativa normativa en referencia.

Atentamente,



Abg. Diego Cevallos Salgado

Secretario General del Concejo Metropolitano de Quito

Acción:	Responsable:	Unidad:	Fecha:	Sumilla:
Elaborado por:	D. Cevallos	Secretaría	2018-10-12	

Adjunto: Oficio No. UERB-1422-2018, de 10 de octubre de 2018, junto con expediente
Ejemplar 1: Destinatarios
Ejemplar 2: Archivo numérico
Ejemplar 3: Secretaría General del Concejo
CC: Con copia para conocimiento
Ejemplar 4: Unidad Especial Regula Tu Barrio

Diego Cevallos S.
 11/10/2018

Oficio No. UERB - 1422 - 2018

Quito DM, 10 de octubre de 2018

Abogado
 Diego Cevallos S.
**SECRETARIO GENERAL DEL
 CONCEJO METROPOLITANO DE QUITO**
 Presente.

QUITO SECRETARÍA GENERAL DEL CONCEJO
 ALCALDÍA RECEPCIÓN

Fecha: 11 OCT 2018 Hora 16:12

Nº. HOJAS -140-
 Recibido por: *[Signature]*

De mi consideración:

Para conocimiento y aceptación de la Comisión correspondiente, previa a la presentación y aprobación del Concejo Metropolitano, tengo a bien remitir el expediente íntegro **No. 243 C**, con documentación original, correspondiente al **ASENTAMIENTO HUMANO DE HECHO Y CONSOLIDADO DE INTERÉS SOCIAL**, denominado **"BARRIO BOSQUE IV" TERCERA ETAPA**, ubicado en la **PARROQUIA DE CALDERÓN**.

Para el efecto, se adjuntan los documentos habilitantes, así como, el Memorando No. 064- UERB-EG-MI-2018, suscrito por la Coordinadora Legal, Dra. Maria Isabel Iñiguez y el Especialista Técnico, Arq. Eduardo Game, en el que mencionan que luego de la revisión técnica y legal del expediente, éste cumple con los parámetros técnicos y normativa legal aplicable, a fin de obtener la regularización:

1. Acta de Mesa Institucional No. 001-UERB-AZCA-2018, de 17 de septiembre de 2018.
2. Informe Técnico, Legal y Socio-Organizativo: No. 002-UERB-AZCA-SOLT-2018.
3. Proyecto de Ordenanza.
4. CD del Proyecto de Ordenanza.
5. Detalle de la documentación del expediente: Formato (F-ITADUERB01-01).

Con sentimientos de consideración y estima.

Atentamente,

K. S. L. - 2018
 Ab. Karina Subía
**DIRECTORA DE LA UNIDAD
 ESPECIAL "REGULA TU BARRIO"**

140

Adj. 1 carpeta de 139 fojas útiles
 Detalle de cantidad de documentos

Realizado por:	Nombres	Fecha
	Geovanna Vivero	10-10-2018

MEMORANDO No. 064-UERB-EG-MI-2018

Quito, 03 de octubre de 2018

Para: Abg. Karina Subía Dávalos
DIRECTORA "UNIDAD ESPECIAL REGULA TU BARRIO"

De: Arq. Eduardo Game Mendoza
Dra. Ma. Isabel Iñiguez Paredes.

Asunto: Se remite expediente No. 243 C "Barrio Bosque IV" Tercera Etapa

De nuestra consideración:

Nos referimos a la sumilla inserta en la cual dispone la revisión técnica y legal del expediente **No. 243 C** del Asentamiento Humano de Hecho y Consolidado de Interés Social denominado "Barrio Bosque IV" Tercera Etapa de la Parroquia Calderón.

Al respecto, informamos que se ha procedido con la revisión de la documentación legal y técnica de responsabilidad de la Coordinación UERB- ADMINISTRACIÓN ZONAL "CALDERÓN", que consta del expediente antes señalado, en virtud de lo cual se determina que la misma cumple con los parámetros técnicos y normativa legal aplicable.

En este sentido, nos permitimos remitir a usted el expediente a fin de que se continúe con el trámite correspondiente, de considerarlo pertinente.

Atentamente,


Arq. Eduardo Game Mendoza
ESPECIALISTA TÉCNICO


Dra. Ma. Isabel Iñiguez Paredes
FUNCIONARIO DIRECTIVO 6

139

UNIDAD ESPECIAL REGULA
TU BARRIO
SECRETARÍA DE COORDINACIÓN Y PARTICIPACIÓN CIUDADANA
Recibido por: *Geovanna*
Firma:
Fecha: **05 OCT. 2018**

139
ciclo
y n ueve

MEMORANDO No. 266-UERB-AZCA-2018

Para: Ab. Karina Subía
DIRECTORA UERB

De: Lcda. María José Cruz
COORDINADORA UERB-AZCA

Asunto: ENVÍO DEL EXPEDIENTE DEL ASENTAMIENTO HUMANO DE HECHO Y CONSOLIDADO DE INTERÉS SOCIAL DENOMINADO, BARRIO BOSQUE IV "TERCERA ETAPA"

Fecha: Quito, martes 18 de septiembre del 2018.


Sírvase encontrar adjunto, el expediente integro No. 243 C; correspondiente al Asentamiento Humano de Hecho y Consolidado de Interés Social, denominado: **BARRIO BOSQUE IV "TERCERA ETAPA"**, ubicado en la parroquia de Calderón.

El expediente consta de UNA carpeta bene con **137 hojas**, cuya documentación se identifica y enumera en la "hoja de detalle de cantidad de documentación".

Adjuntamos información y documentación que ha sido verificada por esta Coordinación, garantizando de esta manera su continuidad en el proceso, ante las autoridades competentes que conocen y aprueban la regularización de los Asentamientos Humanos de Hecho y Consolidados.

Particular que ponemos a su consideración, para los fines pertinentes.

Cordialmente,


Lcda. María José Cruz
COORDINADORA UERB-AZCA

Elaborado por:	Cargo	Fecha	Sumilla
Ing. Paulina Vela	Gestor Socio Organizativo UERB- AZCA	18/09/2018	

UNIDAD ESPECIAL REGULA
TU BARRIO
SECRETARÍA DE COORDINACIÓN Y PARTICIPACIÓN CIUDADANA
Recibido por: *Geovanna*
Firma:
Fecha: **27 SET 2018**

*13B
Cento prelista
y ocho*

ACTA No. 001 - UERB - AZCA - 2018

ACTA DE LA MESA INSTITUCIONAL, PARA LA APROBACIÓN DE LOS INFORMES SOCIO-ORGANIZATIVO, LEGAL Y TÉCNICO DE LOS ASENTAMIENTOS HUMANOS DE HECHO Y CONSOLIDADOS DE INTERÉS SOCIAL DENOMINADOS: "EL REDIN 2" (Expediente 242 C), BARRIO BOSQUE IV "TERCERA ETAPA" (Expediente 243 C), "MIRADOR DE BELLAVISTA" (Expediente 246 C) Y BARRIO PASAJE LOS ROSALES (Expediente 245 C).

De conformidad con lo que establece el artículo 25 de la Ordenanza Metropolitana No. 0147, sancionada el 9 de diciembre del 2016, en el Distrito Metropolitano de Quito, a los diez y siete días del mes de septiembre del dos mil diez y ocho, en la Sala de Reuniones de la Unidad Especial Regula Tu Barrio - Administración Zonal Calderón, siendo las diez horas con cinco minutos, mediante Convocatoria No. 001-UERB-AZCA-2018, del diez de septiembre del dos mil diez y ocho, se reúnen los señores: **DR. ÁNGEL GRANJA, Administrador Zonal Calderón; DRA. CAROLINA CASTRO, Dirección Jurídica Zonal Calderón; ARQ. MARÍA BELÉN CUEVA, Delegado de la Dirección Metropolitana de Catastro; ING. LUIS ALBÁN e ING. ELIZABETH CARRIÓN, Delegados de la Dirección Metropolitana de Gestión de Riesgo; ARQ. ELIZABETH ORTIZ, Delegada de la Secretaria de Territorio, Hábitat y Vivienda; LCDA. MARÍA JOSÉ CRUZ, Coordinadora de la Unidad Especial Regula Tu Barrio - Calderón; LUIS VILLAMIL L., Responsable Socio Organizativo-Unidad Especial Regula Tu Barrio - Calderón; ARQ. MAURICIO VELASCO, Responsable Técnico - Unidad Especial Regula Tu Barrio - Calderón, DR. DANIEL CANO, Responsable Legal-Unidad Especial Regula Tu Barrio - Calderón;** responsables del proceso en la Administración Zonal Calderón, con la finalidad de tratar el siguiente Orden del día:

1. Revisión y aprobación de los Informes Socio Organizativo, Legal y Técnico de los Asentamientos Humanos de Hecho y Consolidados de Interés Social denominados:

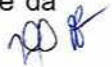
- a) **"EL REDIN 2" (Exp. 242 C)**, que se encuentra ocupando el predio No. 0631911 de propiedad del señor: **TASIGUANO SUQUILLO CARLOS ALFREDO**, ubicado en la parroquia Calderón.
- b) **BARRIO BOSQUE IV "TERCERA ETAPA" (Exp. 243 C)**, que se encuentra ocupando el predio No. 3504756 y 5091838 de propiedad del señor: **FLORES MERCHAN MELFO FABIAN y OTROS**, ubicado en la parroquia Calderón.
- c) **"MIRADOR DE BELLAVISTA" (Exp. 246 C)**, que se encuentra ocupando el predio No. 5010979 de propiedad del señor: **BASTIDAS RIOFRIO KARINA ARACEL y OTROS**, ubicado en la parroquia Calderón.
- d) **BARRIO PASAJE LOS ROSALES (Exp. 245 C)**, que se encuentra ocupando el predio No. 344585 de propiedad del señor: **ROMERO SIMBANA MARIA PRESENTACION y OTROS**, ubicado en la parroquia Calderón.


ACTA No. 001 - UERB - AZCA - 2018

Una vez constatado el quórum reglamentario, se procede con el Orden del Día:

- Presentación del informe Socio Organizativo, Legal y Técnico (SOLT) No. 001 - UERB-AZCA-SOLT-2018, correspondiente al Asentamiento Humano de Hecho y Consolidado de Interés Social denominado **"EL REDIN 2"**; **expediente No. 242 C.**
- Presentación del informe Socio Organizativo, Legal y Técnico (SOLT) No. 002 - UERB-AZCA-SOLT-2018, correspondiente al Asentamiento Humano de Hecho y Consolidado de Interés Social denominado **BARRIO BOSQUE IV "TERCERA ETAPA"**; **expediente No. 243 C.**
- Presentación del informe Socio Organizativo, Legal y Técnico (SOLT) No. 003 - UERB-AZCA-SOLT-2018, correspondiente al Asentamiento Humano de Hecho y Consolidado de Interés Social denominado **"MIRADOR DE BELLAVISTA"**; **expediente No. 246 C.**
- Presentación del informe Socio Organizativo, Legal y Técnico (SOLT) No. 004 - UERB-AZCA-SOLT-2018, correspondiente al Asentamiento Humano de Hecho y Consolidado de Interés Social denominado **BARRIO PASAJE LOS ROSALES**; **expediente No. 245 C.**

Analizados y revisados los informes, Socio Organizativo, Legal y Técnico de los Asentamientos Humanos de Hecho y Consolidados de Interés Social, por los integrantes de la Mesa Institucional, se ha determinado que cumplen con las condiciones establecidas en la normativa vigente, por lo tanto aprueban por unanimidad y recomiendan que se continúe su trámite ante las Comisiones de Uso de Suelo y Ordenamiento Territorial.

No existiendo otro punto que tratar y siendo las diez horas con cuarenta minutos, se da por concluida la Mesa Institucional. 


Dr. Angel Granja
ADMINISTRADOR
ZONAL CALDERÓN


Dra. Carolina Castro
DIRECCIÓN JURÍDICA
ZONAL CALDERÓN

ACTA No. 001 - UERB - AZCA - 2018



Ing. Luis Albán
DELEGADO DE LA DIRECCIÓN
METROPOLITANA DE GESTIÓN DE RIESGO



Arq. María Belén Cueva
DELEGADA DE LA DIRECCIÓN
METROPOLITANA DE CATASTRO



Ing. Elizabeth Carrión
DELEGADA DE LA DIRECCIÓN
METROPOLITANA DE GESTIÓN DE RIESGO



Arq. Elizabeth Ortiz
DELEGADA DE LA SECRETARÍA
DE TERRITORIO, HÁBITAT Y VIVIENDA



Lcda. María José Cruz
COORDINADORA
UERB- AZCA



Luis Villamil L
RESPONSABLE SOCIO ORGANIZATIVO
UERB-AZCA



Dr. Daniel Caño
RESPONSABLE LEGAL
UERB-AZCA

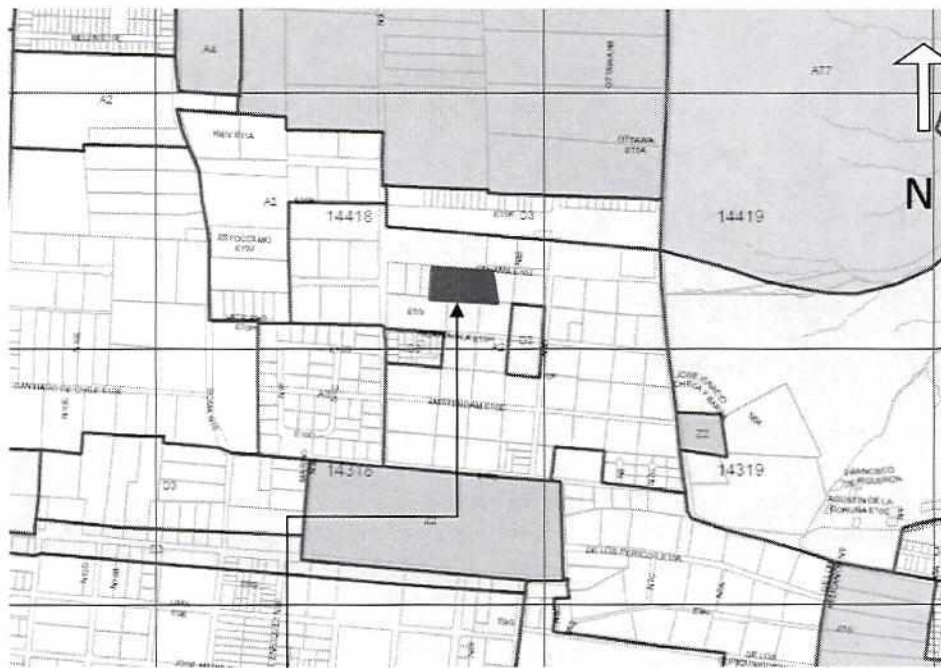


Arq. Mauricio Velasco
RESPONSABLE TÉCNICO
UERB-AZCA

**INFORME SOCIO ORGANIZATIVO, LEGAL Y TÉCNICO DEL
ASENTAMIENTO HUMANO DE HECHO Y CONSOLIDADO DE INTERÉS SOCIAL
DENOMINADO: BARRIO BOSQUE IV "TERCERA ETAPA", A FAVOR DE SUS
COPROPIETARIOS.**

**INFORME N° 002-UERB-AZCA-SOLT-2018
EXPEDIENTE N° 243-C**

UBICACIÓN:



**ASENTAMIENTOS HUMANOS DE HECHO Y
CONSOLIDADO DE INTERÉS SOCIAL DENOMINADO:
BARRIO BOSQUE IV "TERCERA ETAPA", A FAVOR DE
SUS COPROPIETARIOS.**

Parroquia: CALDERÓN
Barrio/Sector: SOL NACIENTE
Zona Metropolitana: CALDERÓN

133

133
CIENTO TREINTAY
TRES

INFORME SOCIO-ORGANIZATIVO



ANTECEDENTES:

El Asentamiento Humano de Hecho y Consolidado a intervenir, se encuentra ubicado en la Parroquia Calderón, sector de Bellavista en la Administración Zonal Calderón.

El asentamiento, no cuenta con una organización social legalmente registrada, sin embargo de conformidad con las escrituras, la propiedad se encuentra en derechos y acciones, por lo tanto sus integrantes son copropietarios del predio sujeto al proceso de regularización, beneficiándose íntegramente con el mismo.

El Asentamiento tiene 10 años de existencia, y actualmente presenta una consolidación del 66,67%, puesto que de los 15 lotes existentes, 10 lotes ya cuentan con viviendas terminadas y habitables.

SITUACIÓN DEL ASENTAMIENTO:

De la inspección realizada el 09 de febrero de 2018, se considera que la población de este asentamiento no ha podido acceder a obras de infraestructura, ya que la mayoría de sus copropietarios son de nivel económico limitado, conforme al análisis Socio Organizativo que se realizó en el barrio con los moradores y representante.

Se considera que el Asentamiento en lo que respecta a servicios básico: no cuentan con agua potable, luz eléctrica y alcantarillado. Así mismo se puede identificar que el Asentamiento no cuenta con obras de infraestructura, tales como: calzadas, bordillos y aceras. Las viviendas son en su mayoría de una planta, construidas con bloque y aún se encuentra en obra gris.

CONCLUSIÓN:

Del análisis socio organizativo al asentamiento humano de hecho y consolidado, se lo considera de **Interés Social**, al existir condiciones socioeconómicas vulnerables, en cuanto a educación, salud, alimentación, vivienda, servicios básicos e infraestructura; además las personas manifiestan en un 60% no poder cubrir las necesidades incluidas en la canasta básica familiar, el 35% tienen estabilidad laboral y el otro 65% no tienen un empleo estable, por lo que genera dificultad para acceder y satisfacer las necesidades básicas, esto evidencia la falta de recursos económicos en la que vive la población del asentamiento lo que confluente que las personas no tengan una vida digna.

El Asentamiento Humano de Hecho y Consolidado de Interés Social denominado BARRIO BOSQUE IV "TERCERA ETAPA", cumple con los requisitos indispensables para ser considerado parte del proceso regularización que lleva a cabo la Unidad Especial Regula Tu Barrio y conseguir con este proceso la legalización de la tenencia de la tierra a favor de sus copropietarios.

ADMINISTRACIÓN ZONAL:	CALDERÓN
PARROQUIA:	CALDERÓN
REPRESENTANTE:	JOHANA CASTRO
TIPO DE ORGANIZACIÓN:	COPROPIETARIOS / AD-HOC
NOMBRE DEL BARRIO:	BOSQUE IV "TERCERA ETAPA"
AÑOS DE ASENTAMIENTO:	10 AÑOS
CONSOLIDACIÓN:	66,67% ✓
NÚMERO DE LOTES:	15 ✓
POBLACIÓN BENEFICIADA:	60 ✓

ANEXOS SOCIO-ORGANIZATIVOS:

- Solicitud de regularización por parte de la directiva AD-HOC con fecha 23 de mayo de 2018 (ANEXO SOLICITUD).



132
 CIENTO TREINTA Y
 DOS

- Copia del Acta de la Asamblea, la misma que nombra a un representante de fecha 01 de abril de 2018 (ANEXO SOCIO ORGANIZATIVO).
- Listado de Copropietarios (ANEXO SOCIO ORGANIZATIVO).

INFORME LEGAL

ANTECEDENTES LEGALES DE LA PROPIEDAD.-	ANTECEDENTES LEGALES DE LA PROPIEDAD:
ESCRITURA GLOBAL 1.-	<p>El Asentamiento Humano de Hecho y Consolidado de Interés Social denominado Barrio Bosque IV "Tercera Etapa", se encuentra conformado por dos macro lotes ubicados en la parroquia Calderón de este Cantón Quito, Provincia de Pichincha.</p>
LINDEROS Y SUPERFICIE OBTENIDOS DE	<p>ESCRITURA GLOBAL 1.- Mediante escritura de compraventa otorgada el 17 de diciembre de 2009 ante el doctor Juan Villacís, notario Noveno Encargado del cantón Quito, legalmente inscrita en el Registro de la Propiedad el 07 de abril de 2010, los cónyuges señores Wilson Patricio Carvajal González y Mirian del Rocio Quisilema Simbaña, dieron en venta un inmueble ubicado en el barrio Bellavista, de la Parroquia Calderón, de este Cantón Quito, Provincia de Pichincha, a favor de varias personas y de conformidad a los siguientes porcentajes:</p> <ul style="list-style-type: none"> • A los cónyuges Melfo Fabián Flores Merchán y Sofía Marisel Yanes Yanes, el 12,50%. ✓ • Al señor Ángel Ruperto Galván Obando, casado con Silvia Marilu Patiño Usuy, el 12,50%. ✓ • A los señores: Nancy del Rocío Proaño Alvarez, soltera, y Néstor Daniel Cardenas Cuasapaz, divorciado, el 12,50%. <i>(vendieron todo su porcentaje)</i> ✓ • A la señora Sara Rubi Enriquez Benavides, divorciada, el 12,50%. ✓ • Al señor Wilson Oswaldo Baraja Oviedo, soltero, el 12,50%. ✓ • A la señorita María Isabel Yaselga Vargas, soltera, el 12,50%. ✓ • A los señores: Julio César Ullon Cedeño y Wilmer Cirilo Ullon Cedeño, solteros, el 12,50%. <i>(vendieron todo su porcentaje)</i> • A la señorita Paola Cristina Gordon Carvajal, soltera, el 12,50%. ✓ <p>LINDEROS Y SUPERFICIE OBTENIDOS DE CONFORMIDAD CON LA ESCRITURA PÚBLICA.-</p> <p>Norte: Calle pública; ✓</p>

<p>CONFORMIDAD CON LA ESCRITURA PÚBLICA.-</p>	<p>Sur: Con propiedad de Marco Chiriboga; ✓ Este: Con terreno de Mario Cevallos; y, ✓ Oeste: Con terreno de Mario Cevallos. ✓ Superficie Total: Dos mil quinientos metros cuadrados. (2.500,00m2). ✓</p>												
<p>VENTAS POSTERIORES.-</p>	<p>VENTAS POSTERIORES.-</p> <p>1.- Mediante escritura pública de compraventa celebrada el 23 de febrero de 2018, ante el doctor Jorge Valarezo, notario Quincuagésimo Cuarto del Cantón Quito, legalmente inscrita en el Registro de la Propiedad el 04 de junio de 2018, el señor Wilmer Cirilo Ullon Cedeño, soltero, dió en venta el 12,50% de derechos y acciones fincados sobre el inmueble ubicado en el barrio Bellavista, de la Parroquia Calderón, de este Cantón Quito, Provincia de Pichincha, a favor de los señores: Manuel Fernando Moposita Morocho y Edelina Moposita Chimboletá, de estado civil solteros.</p> <p>2.- Mediante escritura pública de compraventa celebrada el 29 de agosto de 2016, ante el abogado José Espín Moscoso, notario Quincuagésimo Tercero Suplente del Cantón Quito, legalmente inscrita en el Registro de la Propiedad el 12 de septiembre de 2016, los señores: Nancy del Rocío Proaño Alvarez, soltera, y Néstor Daniel Cardenas Cuasapaz, divorciado, dieron en venta el 12,50% de derechos y acciones fincados sobre el inmueble ubicado en el barrio Bellavista, de la Parroquia Calderón, de este Cantón Quito, Provincia de Pichincha, a favor de los señores Ramón Rodolfo Vera Vargas, de estado civil soltero; y, Edin Eulices Ramírez Ochoa, de estado civil soltero el 12,50%.</p>												
<p>ESCRITURA GLOBAL 2.-</p>	<table border="1"> <thead> <tr> <th colspan="4">CERTIFICADOS DE GRAVAMENES COMO BIEN INMUEBLE (LOTE)</th> </tr> <tr> <th>PROPIETARIOS</th> <th>CERTIFICADO</th> <th>FECHA</th> <th>PORCENTAJE</th> </tr> </thead> <tbody> <tr> <td>Ramón Rodolfo Vera Vargas y Otros</td> <td>376171 ✓</td> <td>11/09/2018 ✓</td> <td>100% ✓</td> </tr> </tbody> </table> <p>GRAVAMENES y OBSERVACIONES.-</p> <p>Consta que no existen anotaciones registrales de gravámenes hipotecarios, embargos, ni prohibiciones de enajenar. ✓</p> <p>ESCRITURA GLOBAL 2.- Mediante escritura de compraventa otorgada el 31 de octubre de 2017 ante la doctora Ana Solís, notaria Décima Primera del cantón Quito, legalmente inscrita en el Registro de la Propiedad el 21 de noviembre de 2017, la señora Esther Beatriz Salazar Haro, de estado civil casada pero con Disolución y Liquidación de la Sociedad Conyugal, dió en venta un inmueble ubicado en el sector de Marianitas de la Parroquia Calderón, de este Cantón Quito, Provincia de Pichincha, a favor de varias personas y de conformidad a los siguientes porcentajes:</p> <ul style="list-style-type: none"> • A la señorita Gemida Misaela Merchán Berrones, de estado civil 	CERTIFICADOS DE GRAVAMENES COMO BIEN INMUEBLE (LOTE)				PROPIETARIOS	CERTIFICADO	FECHA	PORCENTAJE	Ramón Rodolfo Vera Vargas y Otros	376171 ✓	11/09/2018 ✓	100% ✓
CERTIFICADOS DE GRAVAMENES COMO BIEN INMUEBLE (LOTE)													
PROPIETARIOS	CERTIFICADO	FECHA	PORCENTAJE										
Ramón Rodolfo Vera Vargas y Otros	376171 ✓	11/09/2018 ✓	100% ✓										



131

CEATO TRÉNTA Y UND

LINDEROS Y SUPERFICIE OBTENIDOS DE CONFORMIDAD CON LA ESCRITURA PÚBLICA.-	<p>soltera el 14,29%.</p> <ul style="list-style-type: none"> • A los cónyuges Nazario Alcívar Arellano Solís y Zoila Clemencia Yar Revelo, el 14,28%. • A los señores: David Mauricio Caluqui Jumbo, de estado civil soltero; y, Carla Estefanía Velásquez Alava, de estado civil soltera, el 14,28%. • A los cónyuges Luis Ramiro Villegas Bastidas y Matilde Elizabeth Piedra Cuasquer, el 14,28%. • A la señorita María José Carvajal Quisilema, de estado civil soltera el 28,60%. • A los señores: Sergio David Colimba Follaran, de estado civil soltero; y, Carmen Guadalupe Arellano Arellano, de estado civil soltera, el 14,28%. <p>LINDEROS Y SUPERFICIE OBTENIDOS DE CONFORMIDAD CON LA ESCRITURA PÚBLICA.-</p> <p>Norte: Con calle pública;</p> <p>Sur: Con terrenos que se enajena a Mario Acosta;</p> <p>Este: Con terrenos que se enajena a Raúl Reyes; y,</p> <p>Oeste: Con terrenos que se enajena a Teresa Díaz de Dávila.</p> <p>Superficie Total: Dos mil ciento veinte y cinco metros cuadrados. (2.125,00m2).</p>											
	<table border="1"> <thead> <tr> <th colspan="4">CERTIFICADOS DE GRAVAMENES COMO BIEN INMUEBLE (LOTE)</th> </tr> <tr> <th>PROPIETARIOS</th> <th>CERTIFICADO</th> <th>FECHA</th> <th>PORCENTAJE</th> </tr> </thead> <tbody> <tr> <td>Gemida Misaela Merchán Berrones y Otros</td> <td>129824</td> <td>04/04/2018</td> <td>100%</td> </tr> </tbody> </table> <p>GRAVAMENES y OBSERVACIONES.-</p> <p>Consta que no existen anotaciones registrales de gravámenes hipotecarios, embargos, ni prohibiciones de enajenar.</p>	CERTIFICADOS DE GRAVAMENES COMO BIEN INMUEBLE (LOTE)				PROPIETARIOS	CERTIFICADO	FECHA	PORCENTAJE	Gemida Misaela Merchán Berrones y Otros	129824	04/04/2018
CERTIFICADOS DE GRAVAMENES COMO BIEN INMUEBLE (LOTE)												
PROPIETARIOS	CERTIFICADO	FECHA	PORCENTAJE									
Gemida Misaela Merchán Berrones y Otros	129824	04/04/2018	100%									

CONCLUSIÓN:

- La información plasmada en el presente informe se la obtuvo de conformidad con las copias simples de las escrituras públicas que constan en el expediente, de los certificados de gravámenes otorgados por el Registro de la Propiedad del Distrito Metropolitano de Quito, y demás documentos públicos que se encuentran inmersos en el expediente, justificándose el 100% de la propiedad.

INFORME TÉCNICO

N° de predio:	3504756 ✓	5091838 ✓						
Clave catastral:	14418 05 012 ✓	14418 05 003 ✓						
REGULACION SEGÚN IRM:								
Zonificación:	A2(A1002-35) ✓	A2(A1002-35) ✓						
Lote mínimo:	1000 m2 ✓	1000 m2 ✓						
Forma de ocupación del suelo:	(A) Aislada ✓	(A) Aislada ✓						
Uso de suelo:	(RU1) Residencial Urbano 1 ✓	(RU1) Residencial Urbano 1 ✓						
Clasificación del suelo:	(SU) Suelo Urbano ✓	(SU) Suelo Urbano ✓						
Cambio de zonificación:	APLICA (SI - NO)	Zonificación: D3(D203-80)						
	SI	Lote mínimo: 200 m2						
		Formas de Ocupación: (D) Sobre línea de fábrica						
		Uso de suelo: (RU2) Residencial Urbano 2						
Cambio de clasificación del suelo:	NO	(SU) Suelo Urbano ✓						
Número de lotes:	15							
Consolidación:	66,67 % ✓	Obras Civiles Ejecutadas (Vías)	Calzada	0% ✓	Aceras	0% ✓	Bordillos	0% ✓
		Obras de Infraestructura Existentes:	Agua Potable	0% ✓	Alcantarillado	0% ✓	Energía eléctrica	0% ✓
Anchos de vías y pasajes:	Calle E10J Panamá Pasaje N8G ✓ Calle N8F ✓	10,00 m. (pública) ✓ 6,00 m. 8,00 m.						
Área útil de lotes:	3.534,20 ✓	m ² .					78,52 % ✓	
Área verde:	298,94 ✓	m ² .					6,64 % ✓	
Área vías y pasajes:	668,07 ✓	m ² .					14,84 % ✓	
Área bruta del terreno: (Área Total)	4.501,21	m ² .					100,00% ✓	



[Handwritten signature]

330
 CIENTO TREINTA Y TRES

Área verde en relación al área útil de lotes	298,94 ✓	m2.	8,46 % ✓
--	----------	-----	----------

ÁREA VERDE					
		LINDERO	EN PARTE	TOTAL	SUPERFICIE
Área Verde:	Norte:	Lote 7 ✓		19,50 m. ✓	298,94 m2 ✓
	Sur:	Propiedad Particular ✓		19,54 m. ✓	
	Este:	Lote 11 ✓	11,67 m. ✓	15,06 m. ✓	
		Lote 10 ✓	3,39 m. ✓		
	Oeste:	Pasaje N8G ✓		15,62 m. ✓	

ANEXO TÉCNICO:	INFORME DE REGULACIÓN METROPOLITANA:
	<ul style="list-style-type: none"> Nº 675131. Fecha 12 de septiembre de 2018 ✓ Nº 675130. Fecha 12 de septiembre de 2018 ✓
	PLANOS
	<ul style="list-style-type: none"> Proyecto de Regularización, firmado por el profesional Arq. Francisco Cifuentes de Septiembre 2018. ✓ 1 CD con archivo digital.
	INFORME TÉCNICO UERB:
<ul style="list-style-type: none"> Informe Técnico N.002-UERB-AZCA-2018. Fecha 6 de agosto de 2018, contiene el informe de Cabida y Linderos de Lote por Lote. ✓ 	
INFORME DE VÍAS:	
<ul style="list-style-type: none"> Municipio del Distrito de Metropolitano. Administración Zonal Calderón. Dirección de Gestión del Territorio, Jefatura Zonal de Territorio y Vivienda. Oficio Nº. 207-UZTV-2018, de fecha 19 de junio de 2018. ✓ Municipio del Distrito de Metropolitano. Administración Zonal Calderón. Coordinación de Gestión y Control Urbano. Jefatura Zonal de Territorio y Vivienda. Informe de Afectación y Replanteo Vial RV CDZ 144-JZTV-2011, de fecha 30 de agosto de 2011. ✓ 	
INFORMES DMC:	
<ul style="list-style-type: none"> Municipio del Distrito Metropolitano. Dirección Metropolitana de Catastro. Oficio N.- DMC-UFAC-08201. Fecha 18 de julio de ✓ 	

	<p>2018. Cédula Catastral. Documento # 3689 y Cédula Catastral. Documento # 3690. ✓</p> <p><u>INFORME DE RIESGOS:</u></p> <ul style="list-style-type: none"> • Oficio N° SGSG-DMGR-2018-738. Fecha 13 de agosto de 2018. Informe Técnico. N. 222-AT-DMGR-2018. Fecha 9 de agosto de 2018, emitido por la Dirección Metropolitana de Gestión de Riesgo. ✓ <p><u>INFORME DE NOMENCLATURA:</u></p> <ul style="list-style-type: none"> • Oficio 227-GP-001174, de fecha 26 de marzo de 2018, emitido por la Empresa Pública Metropolitana de Movilidad y Obras Públicas. ✓
--	--

CONCLUSIONES:

- El Art. 30 de la Constitución del Ecuador determina "*Las personas tienen derecho a un habitat seguro y saludable, y a una vivienda adecuada y digna, con independencia de su situación social y económica*".
- La zonificación para todos los lotes se cambia a D3 (D203-80); forma de ocupación: (D) sobre línea de fábrica; lote mínimo 200,00 m²; número de pisos: 3 pisos; COS planta baja 80%, COS total 240%; Uso principal: (RU2) Residencial urbano 2. ✓
- La clasificación del suelo se mantiene como (SU) Suelo Urbano. ✓
- El área verde corresponde al 8,46 % del área útil de los lotes, que el asentamiento humano de hecho y consolidado de interés social denominado Barrio Bosque IV "Tercera Etapa", entregará al Municipio del Distrito Metropolitano de Quito.
- Por años de asentamiento y estado de consolidación el Pasaje N8G con un ancho de 6,00 m. y la Calle N8F con un ancho de 8,00 m. del el asentamiento humano de hecho y consolidado de interés social denominado Barrio Bosque IV "Tercera Etapa" se reconocen y pasan a conformar parte del sistema vial urbano del sector.
- El tiempo de ejecución de las obras civiles y de infraestructura, será de cinco (5) años, de conformidad al cronograma de obras presentado por los copropietarios



123
CENTO URINTIWOEER

del inmueble donde se ubica el asentamiento humano de hecho y consolidado de interés social denominado Barrio Bosque IV "Tercera Etapa".

- Según la Dirección Metropolitana de Gestión de Riesgos y el Informe N° 222-AT-DMGR-2018 de fecha 09 de agosto de 2018, manifiesta en el punto:

"6 CALIFICACIÓN DEL RIESGO

La zona en estudio, una vez realizada la inspección técnica al AHHYC "Bosque IV Tercera Etapa" de la parroquia Calderón, considerando las amenazas, elementos expuestos y vulnerabilidades se determina que:

- **Riesgo por movimientos en masa:** el AHHYC "Bosque IV Tercera Etapa" en general presenta un Riesgo Bajo para los lotes expuestos.
- **Riesgo por eventos sísmicos:** de manera general, todo el AHHYC "Bosque IV Tercera Etapa" de la parroquia Calderón presenta condiciones de Riesgo Moderado, debido a la informalidad de las construcciones y al estado de conservación de varias viviendas.
- **Riesgo por fenómenos volcánicos:** el riesgo ante esta amenaza para todo el AHHYC "Bosque IV Tercera Etapa" es Riesgo Moderado tomando en cuenta principalmente la recurrencia eruptiva de los volcanes analizados, la exposición del asentamiento humano (distancia respecto a cada volcán) y la vulnerabilidad de sus viviendas.

Por lo tanto, la DMGR sugiere que se puede continuar con el proceso de regularización del AHHYC "Bosque IV Tercera Etapa", ya que siguiendo las recomendaciones que se describen en este informe, contribuirá a garantizar la reducción del riesgo en la zona en análisis.

Nota Aclaratoria

El Riesgo identificado es considerado "Mitigable" cuando se pueden implementar medidas estructurales y/o no estructurales que permitan reducir las condiciones de exposición, vulnerabilidad y el potencial impacto esperado en caso que dicho riesgo se materialice.

Medidas Estructurales: Acciones de ingeniería para reducir impactos de las amenazas como:

- *Protección y control: Intervención directa de la amenaza (Diques, muros de contención, canalización de aguas.)*

- *Modificar las condiciones de vulnerabilidad física de los elementos expuestos (refuerzo de infraestructura de líneas vitales, códigos de construcción, reubicación de viviendas.)*

Medidas No estructurales: *Desarrollo del conocimiento, políticas, leyes y mecanismos participativos.*

- *Acciones Activas: Promueve interacción activa de las personas (organización para la respuesta, educación y capacitación, información pública, participación comunitaria,*
- *Acciones Pasivas: Relacionadas con legislación y planificación (normas de construcción, uso del suelo y ordenamiento territorial, etc.).*

7 RECOMENDACIONES

Para el riesgo por movimientos en masa:

- *Se recomienda que mediante mingas comunitarias se implemente un sistema adecuado de conducción de escorrentía pluvial (cunetas o zanjas) en los pasajes de tierra afirmada para prevenir la erosión del suelo, arrastre y acumulación de material sólido en lotes o barrios ubicados en cotas inferiores.*
- *Una vez concluido el proceso de regularización y titularización individual de los lotes del AHHYC "Bosque IV Tercera Etapa", el propietario de cada predio deberá cumplir lo establecido en las Condiciones generales de edificabilidad para zonas susceptibles a amenazas naturales de la Sección 1.3 (RIESGOS) contemplada en la Ordenanza Metropolitana No. 0127 de 2016.*

Para el riesgo sísmico:

- *Se recomienda que los propietarios y/o poseionarios actuales no construyan viviendas adicionales en el macrolote evaluado, ni aumenten pisos sobre las edificaciones existentes, hasta que el proceso de regularización del asentamiento culmine y se determine su normativa de edificabilidad específica que deberá constar en sus respectivos Informes de Regulación Metropolitana, previa emisión de la licencia de construcción de la autoridad competente. Una vez culminado el proceso de regularización del suelo para el AHHYC "Bosque IV Tercera Etapa", se deberá contratar un estudio geotécnico del suelo para conocer parámetros mecánicos que permitan diseñar y construir las futuras viviendas según la Norma Ecuatoriana de Construcción vigente.*
- *Posterior a la regularización del AHHYC "Bosque IV Tercera Etapa", las edificaciones en proceso de construcción, aumento en planta o elevación y demás edificaciones dentro del área en análisis, que no dispongan de un diseño estructural o algún tipo de asesoría técnica, los propietarios deberán contratar a un especialista (Ingeniero/a Civil), para que realice evaluaciones estructurales de las*


123
GEORJO VEINTINECO

viviendas y proponga alternativas de reparación y/o reforzamiento estructural en caso de ameritarlo.

- La municipalidad, a través de sus organismos de control, deberá dar el seguimiento a los procesos de construcción tanto de la infraestructura de servicios como de las edificaciones nuevas o ampliaciones de las existentes.

Para el riesgo Volcánico (caída de ceniza):

- Las afectaciones que podría ocasionar la caída de piroclastos (ceniza y lapilli) se mitiga efectuando mantenimiento preventivo de las cubiertas de las viviendas para evitar que los canales de agua se obstruyan con la ceniza. Otra medida no estructural consiste en saber aplicar técnicas de auto protección como quedarse en lugares cerrados para no exponerse a la ceniza, proteger vías respiratorias y vista, utilizando gorras, gafas o lentes, mascarillas o bufandas, entre otros.

Recomendaciones Generales

- Con el fin de mejorar las capacidades locales de la comunidad para afrontar eventos adversos que puedan suscitarse en el barrio evaluado, se recomienda que cada familia desarrolle su plan de emergencia individual, pero también es importante que se elabore un plan comunitario de emergencias que deberá incluir simulacros de evacuación para diferentes escenarios. En este contexto, el AHHYC "Bosque IV Tercera Etapa" puede solicitar a la Unidad de Seguridad Ciudadana y Gestión de Riesgos de la A.Z. Calderón, que brinde las capacitaciones en gestión de riesgos y programe simulacros de evacuación por emergencias que se realizan dentro del Programa "Quito Listo" que coordina la Secretaría General de Seguridad y Gobernabilidad.

Cumplimiento de la normativa vigente:

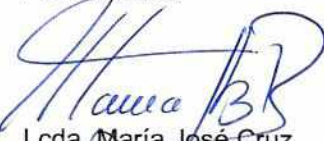
- De acuerdo a la Constitución de la República del Ecuador donde establecen las competencias exclusivas a los gobiernos municipales entre tantas está la de regular y ejercer control sobre el uso y la ocupación del suelo urbano y rural. Adicionalmente El COOTAD establece que los gobiernos autónomos descentralizados municipales adoptarán obligatoriamente normas técnicas para la prevención y gestión de riesgos en sus territorios con el propósito de proteger las personas, colectividades y la naturaleza, en sus procesos de ordenamiento territorial.
- En el proyecto de regularización se debe respetar la normativa vigente de las Ordenanzas Metropolitanas de: aprobación del Plan Metropolitano de Desarrollo y Ordenamiento Territorial, (PMDOT), Uso y Ocupación del Suelo, (PUOS) y Régimen Administrativo del Suelo en el D.M.Q.

- Incluir en el Informe de Regulación Metropolitana, IRM las observaciones de calificación del riesgo y recomendaciones para emisión de permisos y control de usos futuros y ocupación del suelo, en cumplimiento estricto con el cuerpo normativo que garantice el adecuado cuidado ambiental, en prevención de riesgos naturales y antrópicos que se podrían presentar
- La Unidad Especial Regula Tu Barrio deberá comunicar a la comunidad del AHHYC "Bosque IV Tercera Etapa" lo descrito en el presente informe, especialmente la calificación del riesgo ante las diferentes amenazas analizadas y las respectivas recomendaciones técnicas.

RECOMENDACIONES:

Con el objetivo de impulsar el proceso de regularización de asentamientos, la Unidad Especial "Regula tu Barrio" pone a consideración de la Mesa Institucional el Informe Socio Organizativo, Legal y Técnico del Asentamiento Humano de Hecho y Consolidado de Interés Social denominado Barrio Bosque IV "Tercera Etapa" para su aprobación o modificación según corresponda.

Atentamente,


Lcda. María José Cruz
COORDINADORA UERB - AZCA

	NOMBRE	FECHA	FIRMA/SUMILLA
ELABORADO POR:	Luis Villamil Loor RESPONSABLE SOCIO-ORGANIZATIVO	17/09/2018	
ELABORADO POR:	Dr. Daniel Cano RESPONSABLE LEGAL	17/09/2018	
ELABORADO POR:	Arq. Mauricio Velasco RESPONSABLE TÉCNICO	17/09/2018	

ORDENANZA No.

EXPOSICIÓN DE MOTIVOS

La Constitución de la República del Ecuador, en su artículo 30, garantiza a las personas el “derecho a un hábitat seguro y saludable, y a una vivienda adecuada y digna, con independencia de su situación social y económica”; y, a su vez, establece que los gobiernos autónomos descentralizados municipales tienen la competencia exclusiva para planificar el desarrollo cantonal, así como para ejercer el control sobre el uso y ocupación del suelo en el cantón (artículo 264, numerales 1 y 2).

La Administración Municipal, a través de la Unidad Especial “Regula Tu Barrio”, gestiona procesos tendientes a regularizar la ocupación informal del suelo de aquellos asentamientos humanos de hecho y consolidados que se encuentran en el Distrito Metropolitano de Quito, siguiendo para el efecto un proceso socio organizativo, legal y técnico, que permita determinar el fraccionamiento de los lotes en cada asentamiento; y, por tanto, los beneficiarios del proceso de regularización.

El Asentamiento Humano de Hecho y Consolidado de Interés Social denominado Barrio Bosque IV “Tercera Etapa”, tiene una consolidación del 66,67%, al inicio del proceso de regularización contaba con 10 años de existencia; sin embargo, al momento de la sanción de la presente Ordenanza cuenta con años de asentamiento y 60 beneficiarios.

Dicho Asentamiento Humano de Hecho y Consolidado de Interés Social no cuenta con reconocimiento legal por parte de la Municipalidad, por lo que la Unidad Especial “Regula Tu Barrio” gestionó el proceso tendiente a regularizar el mismo, a fin de dotar a la población beneficiaria de servicios básicos; y, a su vez, permitir que los legítimos propietarios cuenten con el título de dominio que garanticen su propiedad y el ejercicio del derecho a la vivienda, adecuada y digna, conforme lo prevé la Constitución del Ecuador.

En este sentido, la presente Ordenanza contiene la normativa tendiente a reconocer el fraccionamiento del predio donde se encuentra el Asentamiento Humano de Hecho y Consolidado de Interés Social denominado Barrio Bosque IV “Tercera Etapa”, a fin de garantizar a los beneficiarios el ejercicio de su derecho a la vivienda y el acceso a servicios básicos de calidad.

ORDENANZA No.

EL CONCEJO METROPOLITANO DE QUITO

Visto el Informe No.de....., expedido por la Comisión de Ordenamiento Territorial.

CONSIDERANDO:

- Que,** el artículo 30 de la Constitución de la República del Ecuador (en adelante “Constitución”) establece que: *“Las personas tienen derecho a un hábitat seguro y saludable, y a una vivienda adecuada y digna, con independencia de su situación social y económica.”;*
- Que,** el artículo 31 de la Constitución expresa que: *“Las personas tienen derecho al disfrute pleno de la ciudad y de sus espacios públicos, bajo los principios de sustentabilidad, justicia social, respeto a las diferentes culturas urbanas y equilibrio entre lo urbano y lo rural. El ejercicio del derecho a la ciudad se basa en la gestión democrática de ésta, en la función social y ambiental de la propiedad y de la ciudad, y en el ejercicio pleno de la ciudadanía.”;*
- Que,** el artículo 240 de la Constitución establece que: *“Los gobiernos autónomos descentralizados de las regiones, distritos metropolitanos, provincias y cantones tendrán facultades legislativas en el ámbito de sus competencias y jurisdicciones territoriales (...);”;*
- Que,** los numerales 1 y 2 del artículo 264 de la Constitución manifiestan que: *“Los gobiernos municipales tendrán las siguientes competencias: 1. Planificar el desarrollo cantonal y formular los correspondientes planes de ordenamiento territorial, de manera articulada con la planificación nacional, regional, provincial y parroquial, con el fin de regular el uso y la ocupación del suelo urbano y rural. 2.- Ejercer el control sobre el uso y ocupación del suelo en el cantón (...).”;*
- Que,** el literal c) del artículo 54, en concordancia con el literal c) del artículo 84 del Código Orgánico de Organización Territorial, Autonomía y Descentralización (en adelante “COOTAD”), señala como una función del gobierno autónomo descentralizado municipal la de establecer el régimen de uso del suelo y urbanístico, para lo cual se debe determinar las condiciones de urbanización, parcelación, lotización, división o cualquier otra forma de fraccionamiento de conformidad con la planificación cantonal, asegurando porcentajes para zonas verdes y áreas comunales;
- Que,** el artículo 57, en concordancia con el artículo 87 del COOTAD, establece que las funciones del Concejo Municipal, entre otras, son: *“a) El ejercicio de la facultad normativa en las materias de competencia del gobierno autónomo descentralizado municipal, mediante la expedición de ordenanzas cantonales, acuerdos y resoluciones; (...) x) Regular y controlar, mediante la normativa cantonal correspondiente, el uso del suelo en el territorio del cantón, de conformidad con las leyes sobre la materia, y establecer el régimen urbanístico de la tierra; y, (...) z) Regular mediante ordenanza la delimitación de los barrios y parroquias urbanas tomando en cuenta la configuración territorial, identidad, historia, necesidades urbanísticas y administrativas y la aplicación del principio de equidad interbarrial.”;*

ORDENANZA No.

- Que,** el artículo 322 del COOTAD establece el procedimiento para la aprobación de las ordenanzas municipales;
- Que,** el artículo 486 del COOTAD reformado establece que: *“Cuando por resolución del órgano de legislación y fiscalización del Gobierno Autónomo Descentralizado municipal o metropolitano, se requiera regularizar y legalizar asentamientos humanos consolidados de interés social ubicados en su circunscripción territorial en predios que se encuentren proindiviso, la alcaldesa o el alcalde, a través de los órganos administrativos de la municipalidad, de oficio o a petición de parte, estará facultado para ejercer la partición administrativa, (...)”;*
- Que,** la Disposición Transitoria Décima Cuarta del COOTAD, señala: *“(...) Excepcionalmente en los casos de asentamientos de hecho y consolidados declarados de interés social, en que no se ha previsto el porcentaje de áreas verdes y comunales establecidas en la ley, serán exoneradas de este porcentaje.”;*
- Que,** el numeral 1 del artículo 2 de la Ley de Régimen para el Distrito Metropolitano de Quito, establece que el Municipio del Distrito Metropolitano de Quito, tiene la competencia exclusiva y privativa de regular el uso y la adecuada ocupación del suelo, ejerciendo el control sobre el mismo;
- Que,** el numeral 1 del artículo 8 de la Ley de Régimen para el Distrito Metropolitano de Quito, establece que le corresponde al Concejo Metropolitano decidir mediante ordenanza, sobre los asuntos de interés general, relativos al desarrollo integral y a la ordenación urbanística del Distrito;
- Que,** la Unidad Especial “Regula Tu Barrio” es la dependencia encargada de procesar, canalizar y resolver los procedimientos para la regularización de la ocupación informal del suelo, en procura de agilizar la emisión de informes y demás trámites pertinentes para la legalización de barrios dentro del marco de planificación y el ordenamiento de la ciudad, conforme lo establecido en el artículo 2 de la Resolución No. A0010 de 19 de marzo de 2010;
- Que,** la Ordenanza No. 0147 de 9 de diciembre de 2016; en sus considerandos reconoce la creación de la Unidad Especial “Regula Tu Barrio” como el ente encargado de procesar, canalizar y resolver los procedimientos para la regularización de la ocupación informal del suelo;
- Que,** mediante Ordenanza No. 0147 de 9 de diciembre de 2016, se establecieron los procesos y procedimientos para la regularización integral de los Asentamientos Humanos de Hecho y Consolidados, así como su declaratoria de Interés Social, para aquellos asentamientos que cumplen las condiciones socioeconómicas, legales y físicas establecidas para el efecto;
- Que,** de conformidad a la disposición transitoria segunda de la Ordenanza No. 0147 de 9 de diciembre de 2016 en los procesos de regularización de Asentamientos Humanos de Hecho y Consolidados que se encuentren en trámite, se aplicará la norma más beneficiosa para la regularización del asentamiento; y,

ORDENANZA No.

Que, la Mesa Institucional, reunida el 17 de septiembre de 2018 en la Administración Zonal Calderón, integrada por: el Dr. Ángel Gratja, Administrador Zonal Calderón; Dra. Carolina Castro, Dirección Jurídica de la Administración Zonal Calderón; Arq. María Belén Cueva, Delegada de la Dirección Metropolitana de Catastro; Ing. Luis Albán e Ing. Elizabeth Carrión, Delegados de la Dirección Metropolitana de Gestión de Riesgo; Arq. Elizabeth Ortiz, Delegada de la Secretaría de Territorio, Hábitat y Vivienda; Lcda. María José Cruz, Coordinadora de la Unidad Especial "Regula Tu Barrio" Calderón; Luis Villamíl Loor, Responsable Socio Organizativo de la Unidad Especial "Regula Tu Barrio" Calderón; Dr. Daniel Cano, Responsable Legal de la Unidad Especial "Regula Tu Barrio" Calderón; y, Arq. Mauricio Velasco, Responsable Técnico de la Unidad Especial "Regula Tu Barrio" Calderón, aprobaron el Informe Socio Organizativo Legal y Técnico N° 002-UERB-AZCA-SOLT-2018, de fecha 17 de septiembre de 2018, habilitante de la Ordenanza de reconocimiento del Asentamiento Humano de Hecho y Consolidado de Interés Social, denominado Barrio Bosque IV "Tercera Etapa", a favor de sus copropietarios.

En ejercicio de sus atribuciones legales constantes en los artículos 30, 31, 240 y 264 numerales 1 y 2 de la Constitución de la República del Ecuador; 84 literal c), 87 literales a), v) y x); 322 del Código Orgánico de Organización Territorial Autonomía y Descentralización; artículo 2 numeral 1, artículo 8 numeral 1 de la Ley de Régimen para el Distrito Metropolitano de Quito.

EXPIDE LA SIGUIENTE:

ORDENANZA QUE RECONOCE Y APRUEBA EL FRACCIONAMIENTO DE LOS PREDIOS NUMEROS 3504756 Y 5091838, SOBRE LOS QUE SE ENCUENTRA EL ASENTAMIENTO HUMANO DE HECHO Y CONSOLIDADO DE INTERÉS SOCIAL DENOMINADO BARRIO BOSQUE IV "TERCERA ETAPA", A FAVOR DE SUS COPROPIETARIOS.

Artículo 1.- De los Planos y Documentos Presentados.- Los planos y documentos presentados son de exclusiva responsabilidad del proyectista y de los copropietarios del Asentamiento Humano de Hecho y Consolidado de Interés Social denominado Barrio Bosque IV "Tercera Etapa", ubicado en la Parroquia Calderón, sin perjuicio de la responsabilidad de quienes revisaron los planos y los documentos legales, excepto que hayan sido inducidos a engaño.

En caso de comprobarse ocultación o falsedad en planos, datos, documentos, o de existir reclamos de terceros afectados, será de exclusiva responsabilidad del técnico contratado por el barrio y de los copropietarios del predio.

Las dimensiones y superficies de los lotes son las determinadas en el plano aprobatorio, que forma parte integrante de esta Ordenanza.

Los copropietarios del Asentamiento Humano de Hecho y Consolidado de Interés Social denominado Barrio Bosque IV "Tercera Etapa", ubicado en la Parroquia Calderón, se comprometen a respetar las características de los lotes establecidas en el plano y en este instrumento; por tanto, no podrán fraccionarlos o dividirlos.

ORDENANZA No.

El incumplimiento de lo dispuesto en la presente Ordenanza y en la normativa metropolitana y nacional vigente al respecto, dará lugar a la imposición de las sanciones correspondientes.

Por las condiciones de asentamiento humano de hecho y consolidado, se lo aprueba considerándolo de Interés Social.

Artículo 2.- Especificaciones técnicas.-

N° de predio:	3504756 ✓	5091838 ✓
Clave catastral:	14418 05 012 ✓	14418 05 003 ✓
REGULACION SEGÚN IRM:		
Zonificación:	A2(A1002-35) ✓	A2(A1002-35) ✓
Lote mínimo:	1000 m2 ✓	1000 m2 ✓
Forma de ocupación del suelo:	(A) Aislada ✓	(A) Aislada ✓
Uso de suelo:	(RU1) Residencial Urbano 1 ✓	(RU1) Residencial Urbano 1 ✓
Clasificación del suelo:	(SU) Suelo Urbano ✓	(SU) Suelo Urbano ✓

Número de lotes:	15 ✓
Área útil de lotes:	3.534,20 m2 ✓
Área de vías y pasajes:	668,07 m2 ✓
Área Verde y de Equipamiento Comunal:	298,94 m2 ✓
Área total del lote:	4.501,21 m2 ✓

El número total de lotes es de 15, signados del uno (1) al quince (15), cuyo detalle es el que consta en los planos aprobatorios que forman parte de la presente Ordenanza.

Artículo 3.- Zonificación de lotes.- Los lotes fraccionados modificarán la zonificación para los 15 lotes conforme se detalla a continuación: D3 (D203-80); forma de ocupación: (D) sobre línea de fábrica; lote mínimo 200,00 m²; número de pisos: 3 pisos; COS planta baja 80%, COS total 240%; Uso principal: (RU2) Residencial urbano 2. ✓

Artículo 4.- Clasificación del Suelo.- Los lotes fraccionados mantendrán la clasificación vigente, esto es (SU) Suelo Urbano. ✓

Artículo 5.- Del Área Verde y Área de Equipamiento Comunal (Área Municipal).- El Asentamiento Humano de Hecho y Consolidado de Interés Social denominado Barrio Bosque IV "Tercera Etapa", transfieren al Municipio del Distrito Metropolitano de Quito como contribución de áreas verdes y áreas de equipamiento comunal, un área total de 298,94 m² del área útil de los lotes, de conformidad al siguiente detalle:

ORDENANZA No.

ÁREA VERDE					
		LINDERO	EN PARTE	TOTAL	SUPERFICIE
Área Verde:	Norte:	Lote 7 ✓		19,50 m. ✓	298,94 m ² ✓
	Sur:	Propiedad Particular ✓		19,54 m. ✓	
	Este:	Lote 11 ✓	11,67 m. ✓	15,06 m. ✓	
		Lote 10 ✓	3,39 m. ✓		
	Oeste:	Pasaje N8G ✓		15,62 m. ✓	

Artículo 6.- Informe Técnico de Evaluación de Riesgos de la Secretaría General de Seguridad y Gobernabilidad.- Los copropietarios del predio, en un plazo no mayor a un año a partir de la inscripción de la presente ordenanza en el Registro de la Propiedad, deberán presentar el cronograma de obras de mitigación de riesgos elaborado por un especialista técnico, ante la Dirección Metropolitana de Gestión de Riesgos y la Unidad Desconcentrada de Control de la Administración Zonal Calderón, caso contrario el Concejo Metropolitano podrá revocar la presente ordenanza, notificándose del particular a la Agencia Metropolitana de Control, para que se inicie las acciones pertinentes.

La Agencia Metropolitana de Control realizará el seguimiento en la ejecución y avance de las obras de mitigación hasta la terminación de las mismas.

El Asentamiento Humano de Hecho y Consolidado de Interés Social denominado Barrio Bosque IV "Tercera Etapa", deberá cumplir con lo establecido dentro de la calificación del riesgo y acatar las recomendaciones que se encuentran determinadas en el informe de la Dirección Metropolitana de Gestión de Riesgo No. 222-AT-DMGR-2018, de fecha 09 de agosto de 2018 el mismo establece que:

✓
"6 CALIFICACIÓN DEL RIESGO

La zona en estudio, una vez realizada la inspección técnica al AHHYC "Bosque IV Tercera Etapa" de la parroquia Calderón, considerando las amenazas, elementos expuestos y vulnerabilidades se determina que:

- **Riesgo por movimientos en masa:** el AHHYC "Bosque IV Tercera Etapa" en general presenta un Riesgo Bajo para los lotes expuestos.
- **Riesgo por eventos sísmicos:** de manera general, todo el AHHYC "Bosque IV Tercera Etapa" de la parroquia Calderón presenta condiciones de Riesgo Moderado, debido a la informalidad de las construcciones y al estado de conservación de varias viviendas.
- **Riesgo por fenómenos volcánicos:** el riesgo ante esta amenaza para todo el AHHYC "Bosque IV Tercera Etapa" es Riesgo Moderado tomando en cuenta principalmente la recurrencia

ORDENANZA No.

eruptiva de los volcanes analizados, la exposición del asentamiento humano (distancia respecto a cada volcán) y la vulnerabilidad de sus viviendas.

Por lo tanto, la DMGR sugiere que se puede continuar con el proceso de regularización del AHHYC "Bosque IV Tercera Etapa", ya que siguiendo las recomendaciones que se describen en este informe, contribuirá a garantizar la reducción del riesgo en la zona en análisis.

Nota Aclaratoria

El Riesgo identificado es considerado "Mitigable" cuando se pueden implementar medidas estructurales y/o no estructurales que permitan reducir las condiciones de exposición, vulnerabilidad y el potencial impacto esperado en caso que dicho riesgo se materialice.

Medidas Estructurales: *Acciones de ingeniería para reducir impactos de las amenazas como:*

- *Protección y control: Intervención directa de la amenaza (Diques, muros de contención, canalización de aguas.)*
- *Modificar las condiciones de vulnerabilidad física de los elementos expuestos (refuerzo de infraestructura de líneas vitales, códigos de construcción, reubicación de viviendas.)*

Medidas No estructurales: *Desarrollo del conocimiento, políticas, leyes y mecanismos participativos.*

- *Acciones Activas: Promueve interacción activa de las personas (organización para la respuesta, educación y capacitación, información pública, participación comunitaria,*
- *Acciones Pasivas: Relacionadas con legislación y planificación (normas de construcción, uso del suelo y ordenamiento territorial, etc.).*

7 RECOMENDACIONES

Para el riesgo por movimientos en masa:

- *Se recomienda que mediante mingas comunitarias se implemente un sistema adecuado de conducción de escorrentía pluvial (cunetas o zanjas) en los pasajes de tierra afirmada para prevenir la erosión del suelo, arrastre y acumulación de material sólido en lotes o barrios ubicados en cotas inferiores.*
- *Una vez concluido el proceso de regularización y titularización individual de los lotes del AHHYC "Bosque IV Tercera Etapa", el propietario de cada predio deberá cumplir lo establecido en las Condiciones generales de edificabilidad para zonas susceptibles a amenazas naturales de la Sección 1.3 (RIESGOS) contemplada en la Ordenanza Metropolitana No. 0127 de 2016.*

Para el riesgo sísmico:

- *Se recomienda que los propietarios y/o poseionarios actuales no construyan viviendas adicionales en el macrolote evaluado, ni aumenten pisos sobre las edificaciones existentes, hasta que el proceso de regularización del asentamiento culmine y se determine su normativa de edificabilidad específica que deberá constar en sus respectivos Informes de Regulación Metropolitana, previa emisión de la licencia de construcción de la autoridad competente. Una vez*

ORDENANZA No.

culminado el proceso de regularización del suelo para el AHHYC "Bosque IV Tercera Etapa", se deberá contratar un estudio geotécnico del suelo para conocer parámetros mecánicos que permitan diseñar y construir las futuras viviendas según la Norma Ecuatoriana de Construcción vigente.

- *Posterior a la regularización del AHHYC "Bosque IV Tercera Etapa", las edificaciones en proceso de construcción, aumento en planta o elevación y demás edificaciones dentro del área en análisis, que no dispongan de un diseño estructural o algún tipo de asesoría técnica, los propietarios deberán contratar a un especialista (Ingeniero/a Civil), para que realice evaluaciones estructurales de las viviendas y proponga alternativas de reparación y/o reforzamiento estructural en caso de ameritarlo.*
- *La municipalidad, a través de sus organismos de control, deberá dar el seguimiento a los procesos de construcción tanto de la infraestructura de servicios como de las edificaciones nuevas o ampliaciones de las existentes.*

Para el riesgo Volcánico (caída de ceniza):

- *Las afectaciones que podría ocasionar la caída de piroclastos (ceniza y lapilli) se mitiga efectuando mantenimiento preventivo de las cubiertas de las viviendas para evitar que los canales de agua se obstruyan con la ceniza. Otra medida no estructural consiste en saber aplicar técnicas de auto protección como quedarse en lugares cerrados para no exponerse a la ceniza, proteger vías respiratorias y vista, utilizando gorras, gafas o lentes, mascarillas o bufandas, entre otros.*

Recomendaciones Generales

- *Con el fin de mejorar las capacidades locales de la comunidad para afrontar eventos adversos que puedan suscitarse en el barrio evaluado, se recomienda que cada familia desarrolle su plan de emergencia individual, pero también es importante que se elabore un plan comunitario de emergencias que deberá incluir simulacros de evacuación para diferentes escenarios. En este contexto, el AHHYC "Bosque IV Tercera Etapa" puede solicitar a la Unidad de Seguridad Ciudadana y Gestión de Riesgos de la A.Z. Calderón, que brinde las capacitaciones en gestión de riesgos y programe simulacros de evacuación por emergencias que se realizan dentro del Programa "Quito Listo" que coordina la Secretaría General de Seguridad y Gobernabilidad.*

Cumplimiento de la normativa vigente:

- *De acuerdo a la Constitución de la República del Ecuador donde establecen las competencias exclusivas a los gobiernos municipales entre tantas está la de regular y ejercer control sobre el uso y la ocupación del suelo urbano y rural. Adicionalmente El COOTAD establece que los gobiernos autónomos descentralizados municipales adoptarán obligatoriamente normas técnicas para la prevención y gestión de riesgos en sus territorios con el propósito de proteger las personas, colectividades y la naturaleza, en sus procesos de ordenamiento territorial.*
- *En el proyecto de regularización se debe respetar la normativa vigente de las Ordenanzas Metropolitanas de: aprobación del Plan Metropolitano de Desarrollo y Ordenamiento Territorial, (PMDOT), Uso y Ocupación del Suelo, (PUOS) y Régimen Administrativo del Suelo en el D.M.Q.*

ORDENANZA No.

- *Incluir en el Informe de Regulación Metropolitana, IRM las observaciones de calificación del riesgo y recomendaciones para emisión de permisos y control de usos futuros y ocupación del suelo, en cumplimiento estricto con el cuerpo normativo que garantice el adecuado cuidado ambiental, en prevención de riesgos naturales y antrópicos que se podrían presentar*
- *La Unidad Especial Regula Tu Barrio deberá comunicar a la comunidad del AHHYC "Bosque IV Tercera Etapa" lo descrito en el presente informe, especialmente la calificación del riesgo ante las diferentes amenazas analizadas y las respectivas recomendaciones técnicas."*

La Secretaría de Territorio, Hábitat y Vivienda, a través de la instancia correspondiente y una vez sancionada la presente Ordenanza, deberá actualizar el Informe de Regulación Metropolitana (I.R.M.), de acuerdo con las observaciones o recomendaciones establecidas en el Informe Técnico de Evaluación de Riesgos de la Secretaría General de Seguridad y Gobernabilidad, que señalan las amenazas de origen natural o antrópico que pueden generar distintos niveles de riesgo que condicionen o limiten el aprovechamiento y utilización del suelo según sus vulnerabilidades.

Artículo 7.- De las vías.- El Asentamiento Humano de Hecho y Consolidado de Interés Social denominado Barrio Bosque IV "Tercera Etapa", contempla un sistema vial de uso público, debido a que éste es un Asentamiento Humano de Hecho y Consolidado de Interés Social de ... años de existencia, con 66,67% de consolidación de viviendas y se encuentra ejecutando obras de infraestructura, razón por la cual los anchos viales se sujetarán al plano adjunto a la presente Ordenanza.

Se aprueban las vías y pasaje con los siguientes anchos:

Pasaje N8G	✓	6,00 m.	✓
Calle N8F	✓	8,00 m.	✓

Artículo 8.- De las obras a ejecutarse.- Las obras a ejecutarse en el Asentamiento Humano de Hecho y Consolidado de Interés Social denominado Barrio Bosque IV "Tercera Etapa" son las siguientes:

Calzada:	100,00%	✓
Bordillos:	100,00%	✓
Aceras:	100,00%	✓
Agua Potable:	100,00%	✓
Alcantarillado:	100,00%	✓
Energía Eléctrica:	100,00%	✓

Artículo 9.- Del plazo de ejecución de las obras.- El plazo de ejecución de la totalidad de las obras civiles y de infraestructura, será de cinco (5) años, de conformidad al cronograma de obras presentado por los copropietarios del inmueble donde se ubica el Asentamiento Humano de Hecho y Consolidado de Interés Social, plazo que se contará a partir de la inscripción de la presente Ordenanza en el Registro de la Propiedad del Distrito Metropolitano de Quito.

Cuando las obras se ejecutaren por autogestión de los copropietarios del inmueble donde se ubica el asentamiento, el valor por contribución especial a mejoras se establecerá de conformidad con la ley.

ORDENANZA No.

Artículo 10.- Del control de ejecución de las obras.- La Administración Zonal Calderón realizará el seguimiento en la ejecución y avance de las obras civiles y de infraestructura hasta la terminación de las mismas, para lo cual se emitirá un informe técnico tanto del departamento de fiscalización como del departamento de obras públicas cada semestre. Su informe favorable final será indispensable para cancelar la hipoteca.

Artículo 11.- De la multa por retraso en ejecución de obras.- En caso de retraso en la ejecución de las obras civiles y de infraestructura, los copropietarios del inmueble sobre el cual se ubica el Asentamiento Humano de Hecho y Consolidado de Interés Social denominado Barrio Bosque IV "Tercera Etapa" se sujetarán a las sanciones contempladas en el Ordenamiento Jurídico Nacional y Metropolitano.

Artículo 12.- De la garantía de ejecución de las obras.- Los lotes producto del fraccionamiento donde se encuentra el Asentamiento Humano de Hecho y Consolidado de Interés Social denominado Barrio Bosque IV "Tercera Etapa" quedan gravados con primera, especial y preferente hipoteca a favor del Municipio del Distrito Metropolitano de Quito, gravamen que regirá una vez que se adjudiquen los lotes a sus respectivos beneficiarios y que subsistirá hasta la terminación de la ejecución de las obras civiles y de infraestructura.

Artículo 13.- De la protocolización e inscripción de la Ordenanza.- Los copropietarios de los predios del Asentamiento Humano de Hecho y Consolidado de Interés Social denominado Barrio Bosque IV "Tercera Etapa", deberán protocolizar la presente Ordenanza ante Notario Público e inscribirla en el Registro de la Propiedad del Distrito Metropolitano de Quito, con todos sus documentos habilitantes.

En caso de no legalizar la presente Ordenanza, está caducará conforme lo determinado en la normativa nacional vigente.

La inscripción de la presente ordenanza servirá como título de dominio para efectos de la transferencia de áreas verdes, en caso de que existan.

Artículo 14.- De la partición y adjudicación.- Se faculta al señor Alcalde para que mediante resolución administrativa, proceda con la partición administrativa correspondiente. Dicha resolución de partición y adjudicación se protocolizará ante un Notario Público y se inscribirá en el Registro de la Propiedad del Distrito Metropolitano de Quito, la misma que sin otra solemnidad constituirá título de dominio del beneficiario.

Cuando por efectos de la partición y adjudicación administrativas se produjeran controversias de dominio o derechos personales entre el beneficiario del acto administrativo y quien pretenda ser titular del derecho de dominio sobre los derechos y acciones del lote o bien inmueble fraccionado, estas serán conocidas y resueltas por el juez competente en juicio ordinario.

ORDENANZA No.

Artículo 15.- Solicitudes de ampliación de plazo.- Las solicitudes de ampliación de plazo para ejecución de obras civiles y de infraestructura, presentación del cronograma de mitigación de riesgos; y, la ejecución de obras de mitigación de riesgos serán resueltas por la Administración Zonal correspondiente. ✓

Artículo 16.- Potestad de ejecución.- Para el fiel cumplimiento de las disposiciones de esta Ordenanza, y en caso de que no se hayan cumplido los plazos establecidos, se podrá solicitar el auxilio de la Policía Nacional o ejecutar en forma subsidiaria, los actos que el obligado no hubiere cumplido, a costa de estos. En este evento, se podrá recuperar los valores invertidos por la vía coactiva, con un recargo del veinte por ciento (20%) más los intereses correspondientes.

Disposición Final.- Esta ordenanza entrará en vigencia a partir de la fecha de su sanción, sin perjuicio de su publicación en la página web institucional de la Municipalidad.

Dada, en la Sala de Sesiones del Concejo Metropolitano de Quito, el

Dr. Eduardo del Pozo
Primer Vicepresidente del Concejo Metropolitano de Quito

Ab. Diego Cevallos
Secretario General del Concejo Metropolitano de Quito

CERTIFICADO DE DISCUSIÓN

El infrascrito Secretario General del Concejo Metropolitano de Quito, certifica que la presente Ordenanza fue discutida y aprobada en dos debates, en sesiones dede y de de 2018.- Quito, ✓

Ab. Diego Cevallos
SECRETARIO GENERAL DEL CONCEJO METROPOLITANO DE QUITO

ALCALDÍA DEL DISTRITO METROPOLITANO.- Distrito Metropolitano de Quito,

EJECÚTESE:

Dr. Mauricio Rodas Espinel
ALCALDE DEL DISTRITO METROPOLITANO DE QUITO

CERTIFICO, que la presente ordenanza fue sancionada por el Dr. Mauricio Rodas Espinel, Alcalde del Distrito Metropolitano de Quito, el de de 2018.- Distrito Metropolitano de Quito, ✓

121
GENTE DE ORDEN

REGISTRO DE LA PROPIEDAD DEL DISTRITO METROPOLITANO DE QUITO

Certificado de Gravamen del Inmueble

Digitally signed by CESAR DAVID LEON
ALVAREZ
Date: 2018.09.11 13:34:18 COT
Location: Registro de la Propiedad - Quito

Número de Trámite: 292274

Número de Petición: 312568

Fecha de Petición: 10 de Septiembre de 2018 a las 12:48

Número de Certificado: 376171

Fecha emisión: 11 de Septiembre de 2018 a las 13:33

Referencias:

A. Fecha de Inscripción: 4 de Junio de 2018 a las 16:13; Nro. Inscripción: 14734; Fecha de Repertorio: 20 de Abril de 2018 a las 10:35; Nro. Repertorio: 2018031624; Libro: PROPIEDAD

B. 12/09/2016-PO-76208f-26944i-70472r

C. 7/04/2010-PO-25209f-10064i-25348r

Tarjetas::T00000416643;

El infrascrito Director de Certificaciones en ejercicio de las atribuciones contenidas en el artículo 11 de la Ley de Registro y de conformidad a la delegación otorgada por el Señor Registrador de la Propiedad del Distrito Metropolitano de Quito, mediante resolución N° RPDMQ-2013-012, de veintiocho de febrero de dos mil trece, una vez revisados los índices y libros entregados y que reposan en el Registro de la Propiedad del Distrito Metropolitano de Quito, Dando contestación al oficio No. 1240-UERB-2018, de veinte y ocho de agosto del dos mil dieciocho, enviado por La Directora Ejecutiva de la Unidad Especial "Regula tu Barrio", de conformidad a lo dispuesto en el artículo 486 literal E de la COOTAD, que establece: "Las certificaciones que sean requeridas, la inscripción de la resolución administrativa de partición y adjudicación o de cualquier otro instrumento que se genere en este procedimiento desde la administración municipal no causarán derecho, tasa o prestación económica de ninguna naturaleza", además en base a lo dispuesto en el artículo 41 de la ORDENANZA para Declarar de Interés Social a Asentamientos Humanos de Hecho y Consolidados y Establecer su Proceso Integral de Regularización, No. 0147, que establece: "Exención del pago de aranceles o tarifas por los servicios que presta el Registro de la Propiedad.- Las inscripciones en el Registro de la Propiedad de las ordenanzas de regularización de los asentamientos declarados de interés social, de las escrituras de transferencia de dominio a favor de los beneficiarios de la regularización, de la inscripción de las escrituras de hipoteca y levantamiento de hipoteca, así como la generación de certificados emitidos por el Registro de la Propiedad en todos los casos de regularización, no causará pago de aranceles o tarifas de ninguna naturaleza", CERTIFICA:

1.- DESCRIPCION DE LA PROPIEDAD:

Lote de terreno situado en la parroquia CALDERON, de este Cantón,

2.- PROPIETARIO(S):

A. señores Manuel Fernando Moposita Morocho, de estado civil soltero, y, Edelina Moposita Chimbolema, el DOCE PUNTO CINCUENTA POR CIENTO de DERECHOS Y ACCIONES

B. señores RAMON RODOLFO VERA VARGAS soltero y EDIN EULICES RAMIREZ OCHOA soltero por sus propios y personales derechos, los derechos y acciones, equivalentes al DOCE PUNTO CINCUENTA POR CIENTO (12.50%),

C. cónyuges FLORES MERCHAN MELFO FAVIAN y YANES YANES SOFÍA MARISEL el 12.50 % de derechos y acciones, cónyuges GALVÁN OBANDO ANGEL RUPERTO y PATIÑO USUAY SILVIA MARILU, 12.50 % de derechos y acciones, a PROAÑO ALVAREZ NANCY DEL ROCIO Soltera, y CÁRDENAS CUASAPAZ NÉSTOR DANIEL divorciado, el 12.50% ENRÍQUEZ BENAVIDES SARA RUBI Divorciada el 12.50 % de derechos y acciones, a BARAJA OVIEDO WILSON OSWALDO Soltero, el 12.50 % de derechos y acciones, a YASELGA VARGAS MARIA ISABEL Soltera el 12.50 % de derechos y acciones, y, a GORDÓN CARVAJAL PAOLA CRISTINA Soltera. el 12.50% de derechos y acciones

3.- FORMA DE ADQUISICION Y ANTECEDENTES:

A. Mediante compra a Wilmer Cirilo Ullon Cedeño, según escritura de COMPRAVENTA otorgada ante la NOTARIA QUINCUAGESIMA CUARTA de QUITO con fecha 23 de Febrero del 2018, inscrita el 4 de Junio de 2018.-



037
TRINIDAD y SIBERIA

Página 2

B. Mediante compra a la señorita NANCY DEL ROCIO PROAÑO ALVAREZ y el señor NESTOR DANIEL GARDENAS CUASAPAZ divorciado, según escritura pública otorgada el VEINTE Y NUEVE DE AGOSTO DEL DOS MIL DIECISIÉIS, ante el Notario QUINCUAGÉSIMA TERCERA SUPLENTE del cantón Quito, Doctor. Jose Santiago Espin Moscoso, inscrita el doce de septiembre de dos mil dieciséis.

C. Mediante COMPRA a los cónyuges WILSON PATRICIO CARVAJAL GONZALEZ y MIRIAN DEL ROCIO QUISILEMA SIMBAÑA, según escritura pública otorgada el DIECISIETE DE DICIEMBRE DEL DOS MIL NUEVE, ante el Notario NOVENO Encargado del cantón Quito, Doctor Juan Villacís Medina, e inscrita el SIETE DE ABRIL DEL DOS MIL DIEZ.-

4.- GRAVAMENES Y OBSERVACIONES:

NO EXISTEN ANOTACIONES REGISTRALES DE HIPOTECAS, PROHIBICIONES DE ENAJENAR, NI EMBARGOS. Sin perjuicio de lo establecido en el Art. 13 de la Ley de Registros, se informa que con fecha 15/08/2018, bajo el repertorio # 2018064836, ingresó una escritura aclaratoria del inmueble relacionado, la misma que no se llegó a inscribir. La presente certificación se emite única y exclusivamente para la resolución administrativa de partición y adjudicación establecida en el artículo 486 de la COOTAD.

Responsable: NSCS

- a) Se aclara que la presente certificación se la ha conferido luego lo revisado el contenido de los índices, libros, registros y base de datos entregados al Registro de la propiedad del Distrito Metropolitano de Quito, mediante acta de 1 de julio de 2011.
- b) Esta administración no se responsabiliza de los datos erróneos o falsos que se han proporcionado por los particulares y que puedan inducir a error o equivocación.
- c) En virtud de que los datos registrales del sistema son susceptibles de actualización, rectificación o supresión, con arreglo a la Ley del Sistema Nacional de Registro de Datos Públicos y Ley de Registro, el interesado deberá comunicar cualquier falla o error en este Documento al Registrador de la Propiedad o a sus funcionarios, para su inmediata modificación.

La solicitud de rectificación o supresión podrá realizarse dentro del plazo de 180 días a partir de la emisión del certificado

El presente certificado tiene una validez de 60 días contados a partir de la fecha de emisión del mismo.

Los gravámenes se han revisado hasta la fecha de petición, 8 am.

Responsable: VAVC

Revisión: FHHP

Documento firmado electrónicamente

**DIRECCION DE CERTIFICACIONES
REGISTRO DE LA PROPIEDAD
DEL DISTRITO METROPOLITANO DE QUITO**



**REGISTRO DE LA PROPIEDAD
DEL DISTRITO METROPOLITANO DE QUITO**

OFICIO CERTIFICADOS GRAVAMENES

Digitally signed by FREDDY HUMBERTO
HERRERA POZO
Date: 2018.04.04 16:06:49 COT
Location: Registro de la Propiedad - Quito

Número de Trámite: 109819
Número de Petición: 116653
Fecha de Petición: 4 de Abril de 2018 a las 14:19
Número de Certificado: 129824
Fecha emisión: 4 de Abril de 2018 a las 16:06

Referencias: 21/11/2017-PO-98013f-31494i-97822r

El infrascrito Director de Certificaciones en ejercicio de las atribuciones contenidas en el artículo 11 de la Ley de Registro y de conformidad a la delegación otorgada por el Señor Registrador de la Propiedad del Distrito Metropolitano de Quito, mediante resolución N° RPDQM-2013-012, de veintiocho de febrero de dos mil trece, una vez revisados los índices y libros entregados y que reposan en el Registro de la Propiedad del Distrito Metropolitano de Quito, Dando contestación al oficio No. 361-UERB-2018, de ocho de marzo del dos mil dieciocho, enviado por La Directora Ejecutiva de la Unidad Especial "Regula tu Barrio", de conformidad a lo dispuesto en el artículo 486 literal E de la COOTAD, que establece: "Las certificaciones que sean requeridas, la inscripción de la resolución administrativa de partición y adjudicación o de cualquier otro instrumento que se genere en este procedimiento desde la administración municipal no causarán derecho, tasa o prestación económica de ninguna naturaleza", además en base a lo dispuesto en el artículo 41 de la ORDENANZA para Declarar de Interés Social a Asentamientos Humanos de Hecho y Consolidados y Establecer su Proceso Integral de Regularización, No. 0147, que establece: "Exención del pago de aranceles o tarifas por los servicios que presta el Registro de la Propiedad.- Las inscripciones en el Registro de la Propiedad de las ordenanzas de regularización de los asentamientos declarados de interés social, de las escrituras de transferencia de dominio a favor de los beneficiarios de la regularización, de la inscripción de las escrituras de hipoteca y levantamiento de hipoteca, así como la generación de certificados emitidos por el Registro de la Propiedad en todos los casos de regularización, no causará pago de aranceles o tarifas de ninguna naturaleza", CERTIFICA:

1.- DESCRIPCION DE LA PROPIEDAD:

El Lote de Terreno ubicado en el Sector de Marianitas, parroquia CALDERON de este cantón.

2.- PROPIETARIO(S):

A GEMIDA MISAELA MERCHAN BERRONES, SOLTERA, el catorce punto veinte y nueve por ciento de derechos y acciones; A los CÓNYUGES NAZARIO ALCÍVAR ARELLANO SOLÍS y ZOILA CLEMENCIA YAR REVELO, Casado entre sí, el catorce punto veinte y ocho por ciento de derechos y acciones; A DAVID MAURICIO CALUQUI JUMBO, SOLTERO, estipulando en su favor la señora Jéssica Johanna Castro Cedeño, conforme con el Art. 1465 C.C. vigente, y CARLA ESTEFANÍA VELÁSQUEZ ALAVA, SOLTERA, el catorce punto veinte y ocho por ciento de derechos y acciones; A LOS CÓNYUGES LUIS RAMIRO VILLEGAS BASTIDAS y MATILDE ELIZABETH PIEDRA CUASQUER, casados entre sí, el catorce punto veinte y ocho por ciento de derechos y acciones; A MARÍA JOSÉ CARVAJAL QUISILEMA, SOLTERA, el veinte y ocho punto sesenta por ciento de derechos y acciones; A SERGIO DAVID COLIMBA FOLLARAN, SOLTERO, y CARMEN GUADALUPE ARELLANO ARELLANO, SOLTERA, el catorce punto veinte y ocho por ciento de derechos y acciones

3.- FORMA DE ADQUISICION Y ANTECEDENTES:

Mediante compra a la señora ESTHER BEATRIZ SALAZAR HARO, Casada, con Liquidación de la Sociedad Conyugal, según escritura pública otorgada el TREINTA Y UNO DE OCTUBRE DEL DOS MIL DIECISIETE, ante la Notaria DECIMA PRIMERA del cantón Quito, Doctora Ana Julia Solís Chávez, inscrita el veinte y uno de noviembre de dos mil diecisiete.- ANTECEDENTES: "La señora ESTHER BEATRIZ SALAZAR HARO, casada, con Liquidación de la Sociedad Conyugal con su esposo León Bolívar Rivera Bustos, por sus propios derechos, es propietaria del Lote de terreno ubicado en el Sector de Marianitas, parroquia CALDERON de este cantón, adquirido mediante compra a los cónyuges señores CESAR ROBERTO SALAZAR HARO e ISABEL FRAY REINOSO, según escritura pública otorgada el SIETE DE JULIO DEL DOS MIL, ante el Notario DECIMO SEXTO doctor GONZALO ROMAN CHACON de este cantón, inscrita el VEINTE Y SIETE DE AGOSTO DE DOS MIL UNO; ANTECEDENTES: El señor CESAR ROBERTO SALAZAR HARO, fue propietario del inmueble ubicado en la parroquia CALDERON de este cantón adquirido por adjudicación hecha por la Comunidad de Padres Oblatos del Ecuador, según Acta dictada por el Instituto Ecuatoriano de Reforma Agraria y Colonización, protocolizada el veinte y ocho de marzo de mil novecientos setenta y dos, ante el Notario doctor Rodrigo Salgado, inscrita el diez de julio de mil novecientos setenta y dos."

4.- GRAVAMENES Y OBSERVACIONES:

No existen anotaciones registrales de gravámenes, prohibiciones de enajenar y embargos.- La presente certificación se emite única y exclusivamente para la resolución administrativa de partición y adjudicación establecida en el artículo 486 de la COOTAD.



- a) Se aclara que la presente certificación se la ha conferido luego de haberse revisado el contenido de los índices, libros, registros y base de datos entregados al Registro de la Propiedad del Distrito Metropolitano de Quito, mediante acta de 1 de julio de 2011.
- b) Esta administración no se responsabiliza de los datos erróneos o falsos que se han proporcionado por los particulares y que puedan inducir a error o equivocación.
- c) En virtud de que los datos registrales del sistema son susceptibles de actualización, rectificación o supresión, con arreglo a la Ley del Sistema Nacional de Registro de Datos Públicos y Ley de Registro, el interesado deberá comunicar cualquier falla o error en este Documento al Registrador de la Propiedad o a sus funcionarios, para su inmediata modificación.

La solicitud de rectificación o supresión podrá realizarse dentro del plazo de 180 días a partir de la emisión del certificado

El presente certificado tiene una validez de 60 días contados a partir de la fecha de emisión del mismo.

Responsable: VAVC

Revisión: FHHP

Documento firmado electrónicamente

**DIRECCION DE CERTIFICACIONES
REGISTRO DE LA PROPIEDAD
DEL DISTRITO METROPOLITANO DE QUITO**

