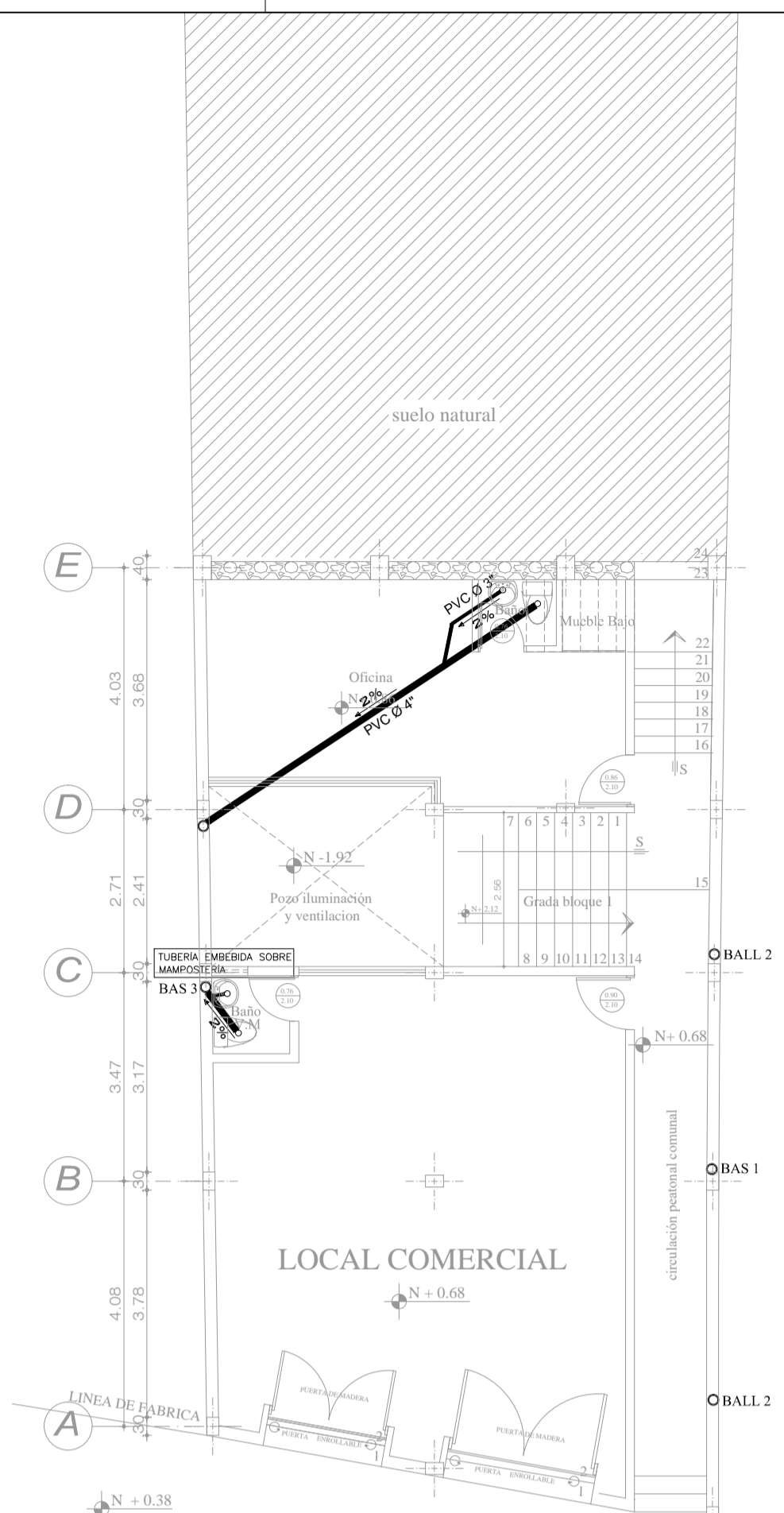
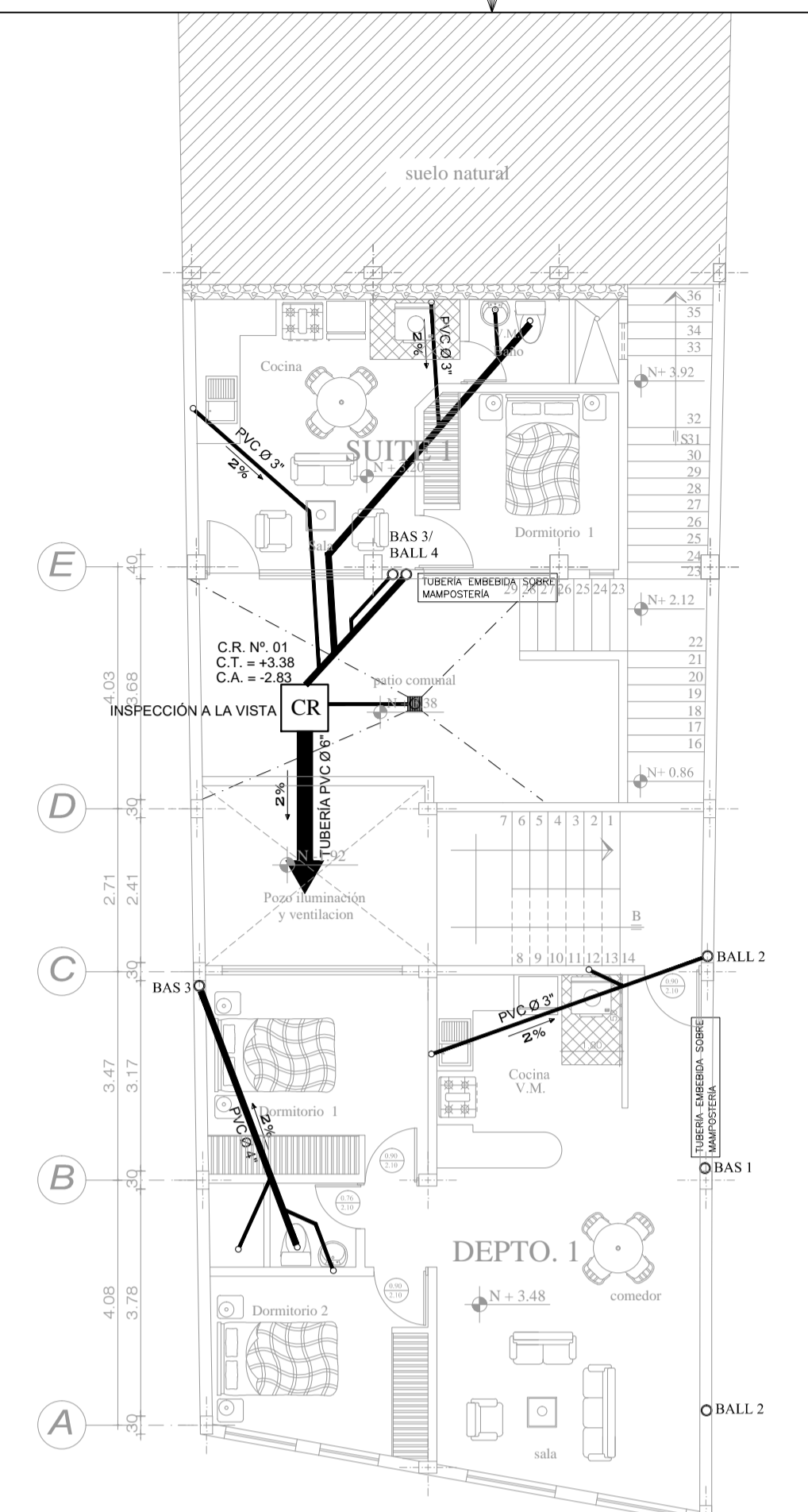


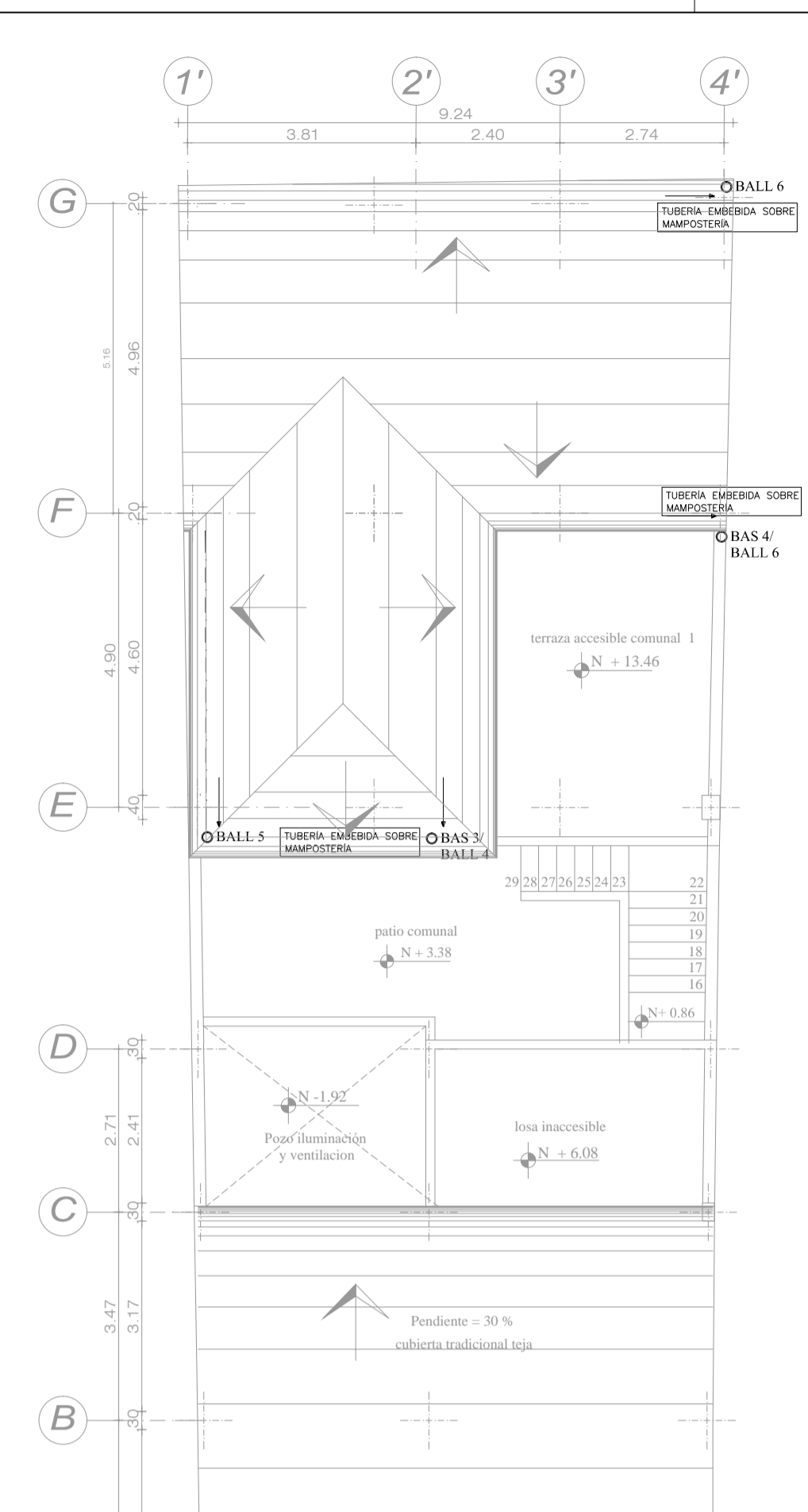
**ACOMETIDA, AGUAS SERVIDAS**  
Escala: SUBSUELO B1 1:100



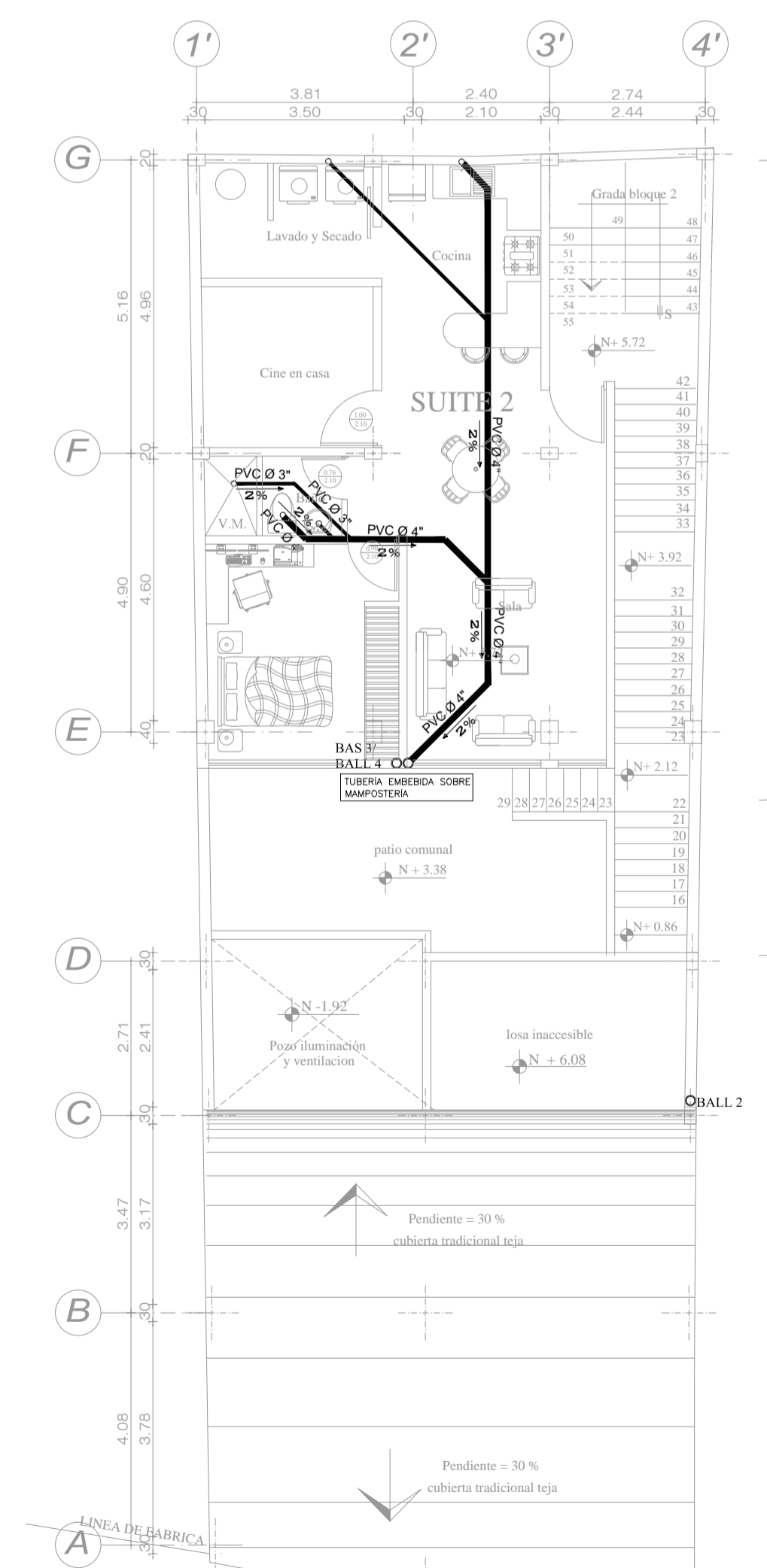
**EVACUACIÓN, AGUAS SERVIDAS**  
Escala: PLANTA BAJA B1 1:100



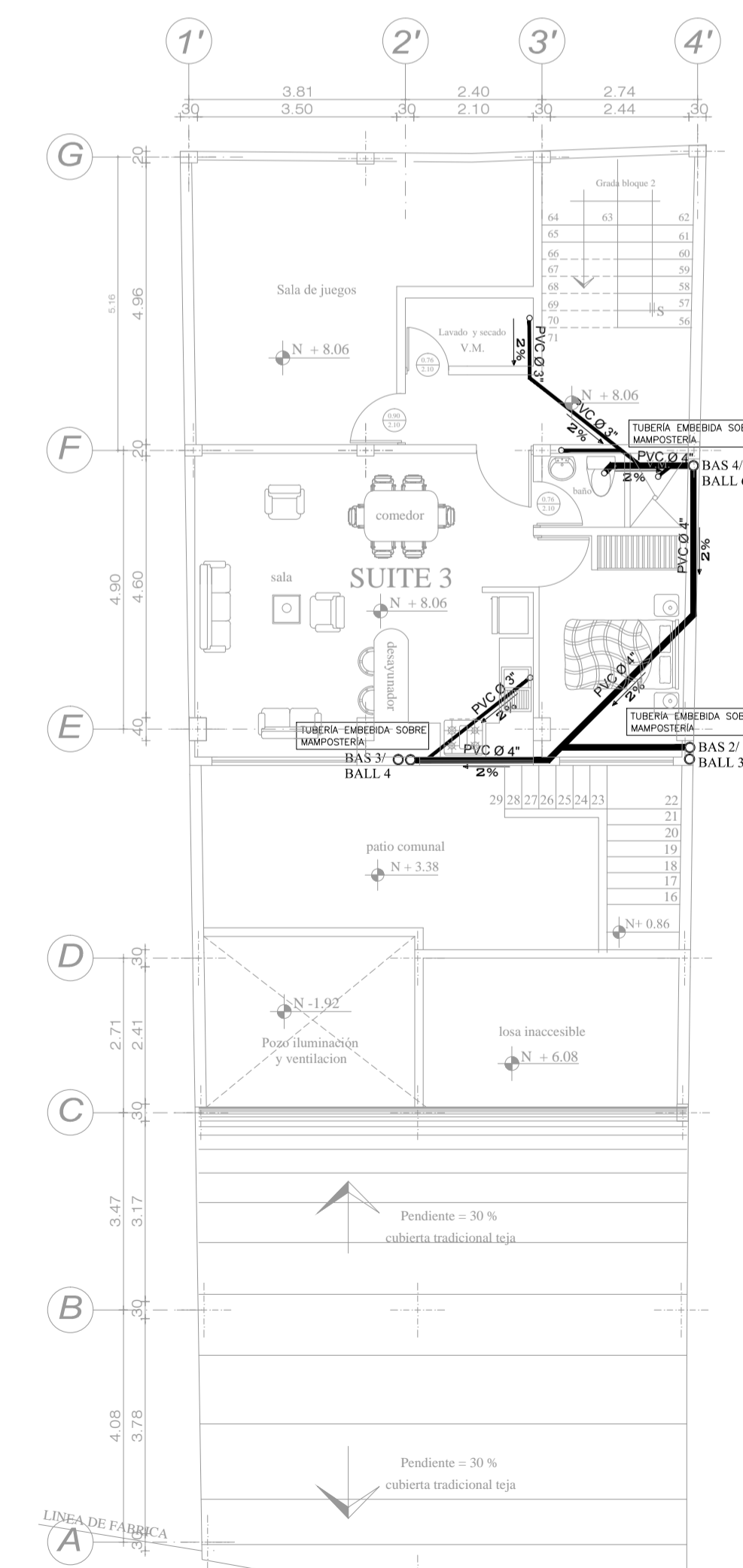
**EVACUACIÓN, AGUAS SERVIDAS**  
Escala: PRIMERA PLANTA ALTA B1, B2 1:100



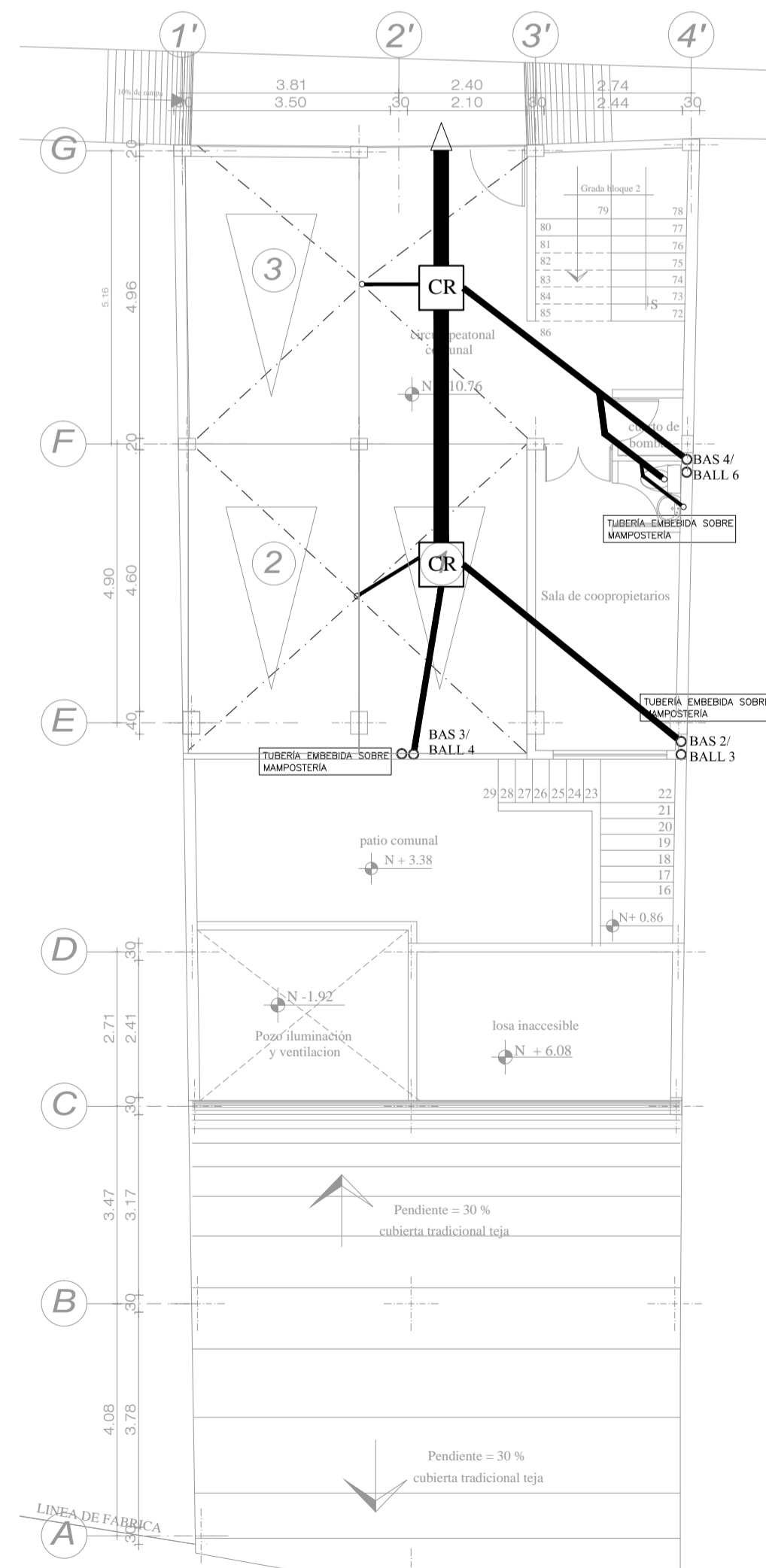
**EVACUACIÓN, AGUAS LLUVIAS**  
Escala: PLANTA DE CUBIERTA B2 1:100



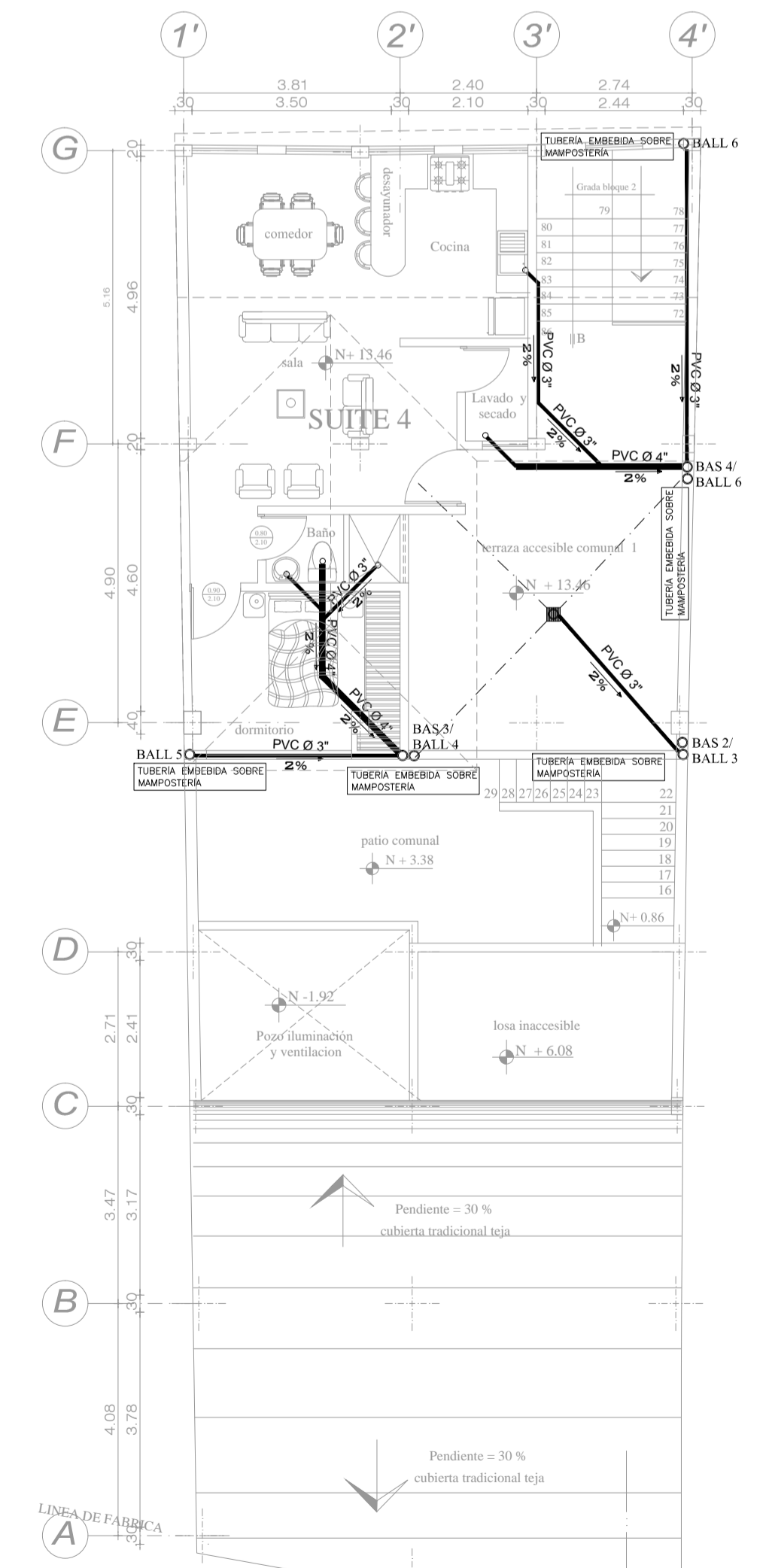
**EVACUACIÓN, AGUAS SERVIDAS**  
Escala: SUBSUELO B2 1:100



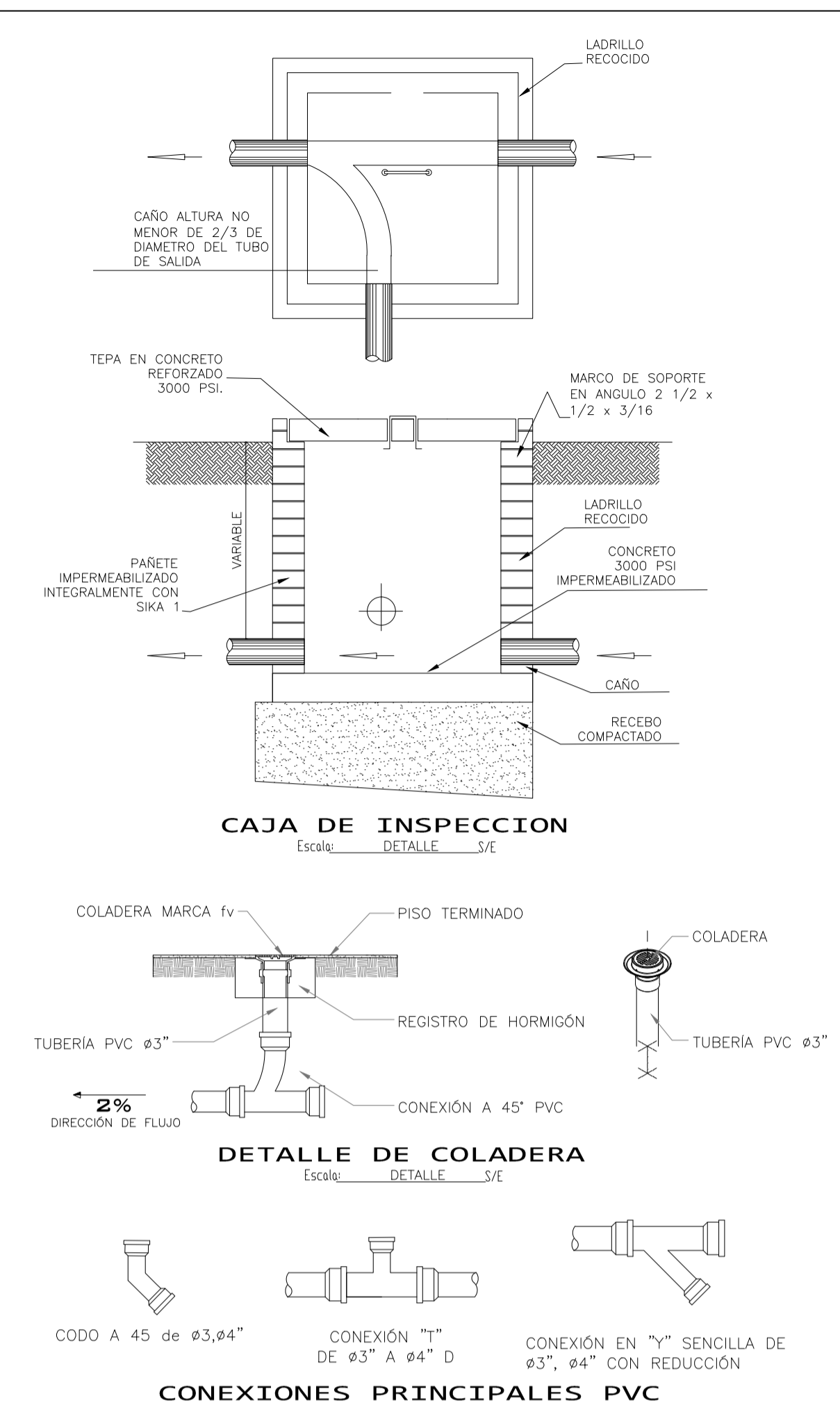
**EVACUACIÓN, AGUAS SERVIDAS**  
Escala: SUBSUELO B2 1:100



**EVACUACIÓN, AGUAS SERVIDAS**  
Escala: PLANTA BAJA B2 1:100



**EVACUACIÓN, AGUAS SERVIDAS**  
Escala: PLANTA ALTA B2 1:100



PROYECTO DE REHABILITACIÓN Y OBRA NUEVA:  
RESIDENCIA MANUEL CHISAGUANO

**ARCONDI CONSTRUCCIONES**

PROPIETARIOS: SRA. TOAPAXI TENORIO GLORIA YOLANDA  
RESPONSABLE: ING. CIVIL M. SANTIAGO JINGO P.

PROVINCIA: PICHINCHA	CANTÓN: QUITO	CLAVE CATASTRAL: 20101 07 013	FECHA: ENERO 2023
FARROQUA: CENTRO HISTORICO	BARIO: SAN MARCOS	Nº PREDIO: 18054	ESCALA: INDICADAS
DIRECCION: AV. ANTONIO JOSE DE SUCRE	CONTIENE: DISTRIBUCION DE AGUAS SERVIDAS, DISTRIBUCION DE AGUAS LLUVIAS, DETALLES TIPO, SIMBOLOGIA	LAMINA: IS2	HECHO - SANTARO 2

OBSERVACIONES: