

## ACTIVIDAD: LIMPIEZA DE GRAFITIS

AVANCE: 50% del total de daños

Entidad	Acción	Ubicación	Beneficiarios	Fotografía
IMP	Retiro especializado de grafitis en muros de piedra	Calle Flore entre Mejía y Chile - San Agustín	49.384 habitantes (Población del Centro Histórico de Quito)	
IMP	Limpieza de grafitis en mamparas de vidrio	Calle Flore entre Mejía y Chile - San Agustín	49.384 habitantes (Población del Centro Histórico de Quito)	
IMP	Retiro de grafitis en mampostería	Av. Pichincha - Sector La Marín	49.384 habitantes (Población del Centro Histórico de Quito)	
IMP	Retiro de grafitis en mampostería	Av. Pichincha y Chile - Sector La Marín	49.384 habitantes (Población del Centro Histórico de Quito)	
IMP	Retiro de grafitis en mampostería	Av. Pichincha - Sector La Marín	49.384 habitantes (Población del Centro Histórico de Quito)	
IMP	Retiro de grafitis en mampostería	Av. Pichincha y Montúfar - Sector La Marín	49.384 habitantes (Población del Centro Histórico de Quito)	
IMP	Retiro de grafitis en mampostería	Av. Pichincha entre Manabí y Esmeraldas - Mercado Central	49.384 habitantes (Población del Centro Histórico de Quito)	
IMP	Retiro de grafitis en puertas metálicas	Av. Pichincha y Esmeraldas	49.384 habitantes (Población del Centro Histórico de Quito)	
IMP	Retiro de grafitis en mampostería	Av. Pichincha y Oriente	49.384 habitantes (Población del Centro Histórico de Quito)	



## ACTIVIDAD: LIMPIEZA DE GRAFITIS

AVANCE: 50% del total de daños

Entidad	Acción	Ubicación	Beneficiarios	Fotografía
IMP	Retiro especializado de grafitis en muros de piedra	Av. Pichincha - Regimiento Quito	49.384 habitantes (Población del Centro Histórico de Quito)	
IMP	Retiro especializado de grafitis en muros de piedra	Av. Pichincha y Antepara	49.384 habitantes (Población del Centro Histórico de Quito)	
IMP	Retiro de grafitis en mampostería	Calle Chile entre Flores y Guayaquil - San Agustín	49.384 habitantes (Población del Centro Histórico de Quito)	
IMP	Retiro de grafitis en antepechos de espacato	Plaza de San Blas	49.384 habitantes (Población del Centro Histórico de Quito)	
IMP	Limpieza de pintura en elementos de bronce	Plaza de San Blas	49.384 habitantes (Población del Centro Histórico de Quito)	
IMP	Limpieza de pintura en elementos decorativos	Plaza de San Blas	49.384 habitantes (Población del Centro Histórico de Quito)	
IMP	Retiro de grafitis en mampostería	Calle El Tejar y José López - Sector El Tejar	49.384 habitantes (Población del Centro Histórico de Quito)	
IMP	Retiro especializado de grafitis en muros de piedra	Calle José López y el Tejar	49.384 habitantes (Población del Centro Histórico de Quito)	
IMP	Retiro de grafitis en mampostería	Centro Comercial El Tejar	49.384 habitantes (Población del Centro Histórico de Quito)	

## ACTIVIDAD: LIMPIEZA DE GRAFITIS

AVANCE: 50% del total de daños

Entidad	Acción	Ubicación	Beneficiarios	Fotografía
IMP	Retiro de grafitis en pasos a desnivel	Av. Mariscal Sucre y El Tejar	49.384 habitantes (Población del Centro Histórico de Quito)	
IMP	Retiro de grafitis en mampostería	Calle Montúfar entre Manabí y Esmeraldas	49.384 habitantes (Población del Centro Histórico de Quito)	






## ACTIVIDAD: ARREGLO DE ACERAS Y CALZADAS

AVANCE: 40% del total de daños

Entidad	Acción	Ubicación	Beneficiarios	Fotografía
IMP	Reposición de piedra sillar en calzada	Calle Benalcázar entre Manabí y Esmeraldas	49.384 habitantes (Población del Centro Histórico de Quito)	
IMP	Reposición de piedra sillar en calzada	Calle Benalcázar entre Esmeraldas y Oriente	49.384 habitantes (Población del Centro Histórico de Quito)	
IMP	Reposición de piedra sillar en calzada	Calle García Moreno entre Esmeraldas y Oriente	49.384 habitantes (Población del Centro Histórico de Quito)	
IMP	Reposición de piedra sillar en calzada	Calle Galápagos entre García Moreno y Venezuela	49.384 habitantes (Población del Centro Histórico de Quito)	
IMP	Reposición de piedra sillar en calzada	Calle Garcia Moreno y Galápagos	49.384 habitantes (Población del Centro Histórico de Quito)	
IMP	Reposición de piedra sillar en calzada	Calle Garcia Moreno y Ruben Dario	49.384 habitantes (Población del Centro Histórico de Quito)	
IMP	Reposición de piedra sillar en calzada	Calle García Moreno - Monasterio de las Agustinas de la Encarnación	49.384 habitantes (Población del Centro Histórico de Quito)	
IMP	Reposicion de adoquín tipo Quito	Calle Vargas y Manabí	49.384 habitantes (Población del Centro Histórico de Quito)	
IMP	Reposicion de adoquín tipo Quito	Calle Manabí y Guayaquil	49.384 habitantes (Población del Centro Histórico de Quito)	



## ACTIVIDAD: ARREGLO DE ACERAS Y CALZADAS

AVANCE: 40% del total de daños

Entidad	Acción	Ubicación	Beneficiarios	Fotografía
IMP	Reposición de baldosa de piedra	Plaza de Santo Domingo	49.384 habitantes (Población del Centro Histórico de Quito)	
IMP	Reposición de piedra sillar en calzada	Calle Manabí entre Benalcázar y Cuenca	49.384 habitantes (Población del Centro Histórico de Quito)	
IMP	Reposicion de adoquín tipo Quito	Calle García Moreno y Manabí	49.384 habitantes (Población del Centro Histórico de Quito)	
IMP	Reposicion de adoquín tipo Quito	Calle Venezuela y Mejía	49.384 habitantes (Población del Centro Histórico de Quito)	
IMP	Reposición de piedra sillar en calzada	Calle Carchi	49.384 habitantes (Población del Centro Histórico de Quito)	

## ACTIVIDAD: REPOSICION DE LUMINARIAS Y BOLARDOS

AVANCE: 20% del total de daños

Entidad	Acción	Ubicación	Beneficiarios	Fotografía
IMP	Reposicion de luminarias	Plaza de San Blas	49.384 habitantes (Población del Centro Histórico de Quito)	
IMP	Arreglo de postes de iluminación	Plaza de San Blas	49.384 habitantes (Población del Centro Histórico de Quito)	
IMP	Arreglo de luminarias	Plaza de San Blas	49.384 habitantes (Población del Centro Histórico de Quito)	