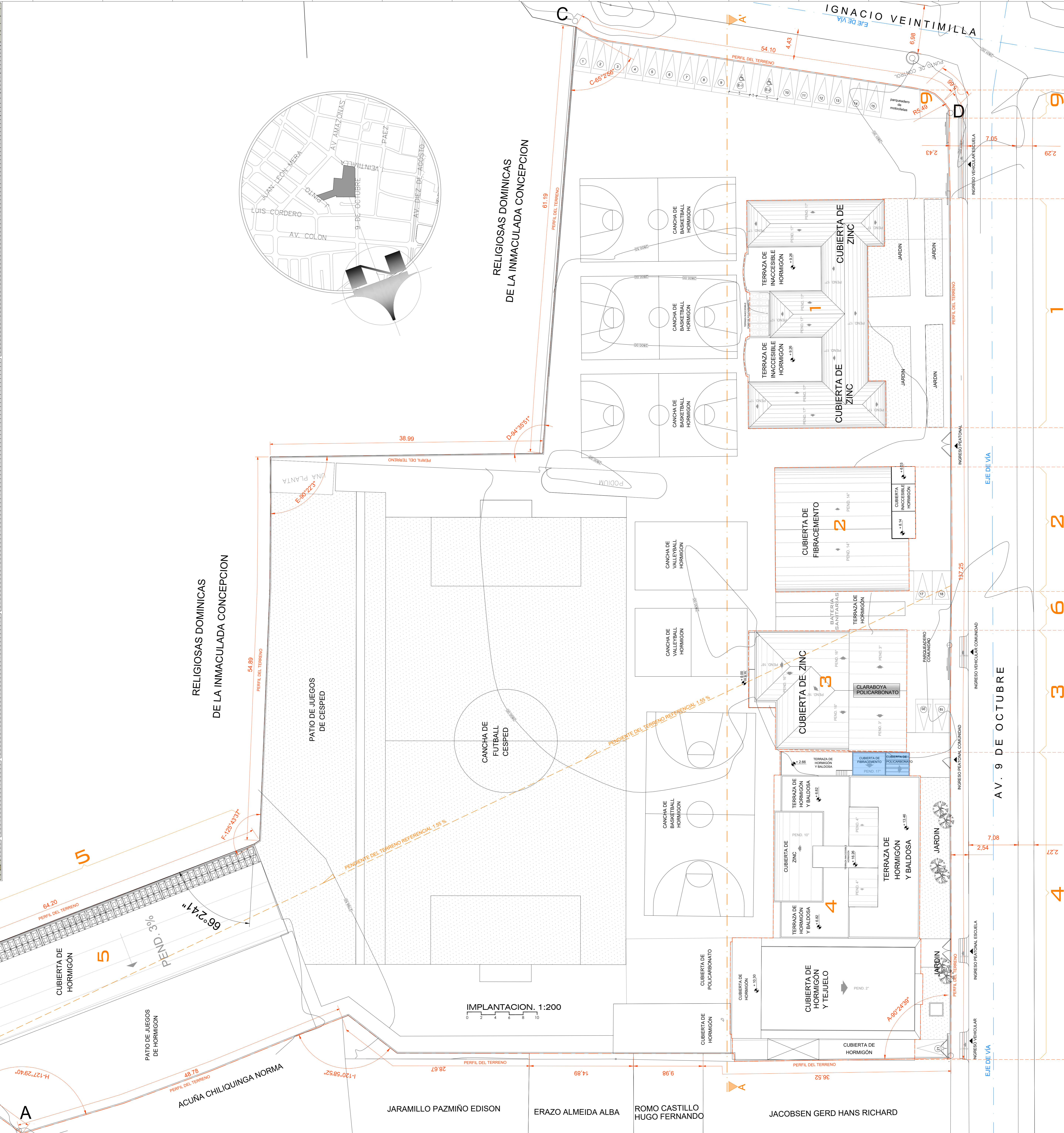
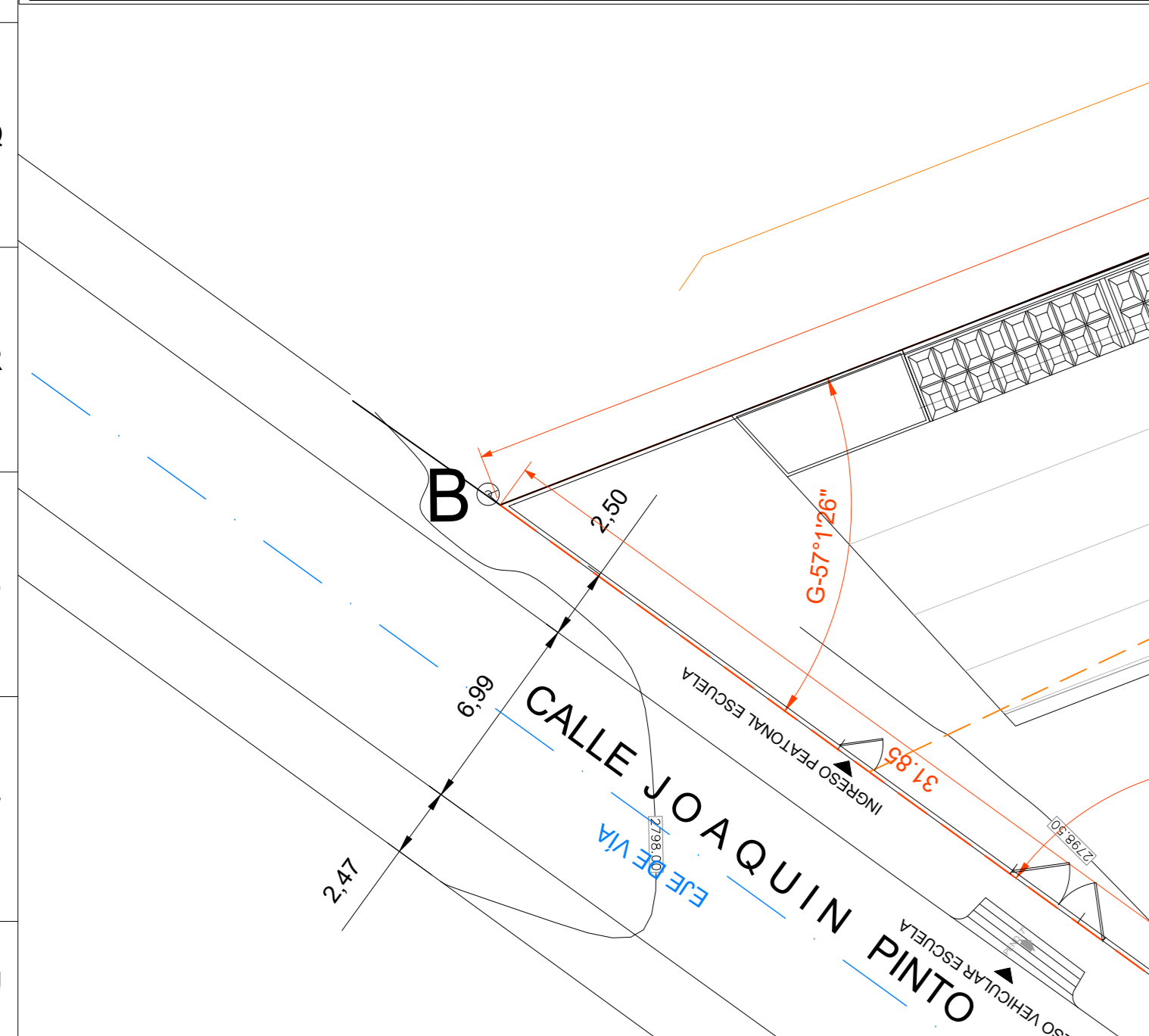


PROYECTO	CUADRO DE ÁREAS				R.M.	CANTIDAD	UNIDAD	CANTIDAD	UNIDAD	CANTIDAD	UNIDAD	CANTIDAD	UNIDAD	CANTIDAD	UNIDAD	CANTIDAD	UNIDAD	
	ÁREA DE TERRENO	ÁREA DE CONSTRUCCIÓN	ÁREA DE PAVIMENTACIÓN	ÁREA DE VEREDAS														
BLOQUE 1	10.23	1.23	0.50	0.00	1.00	m <sup>2</sup>	1.00	m <sup>2</sup>	1.00	m <sup>2</sup>	1.00	m <sup>2</sup>	1.00	m <sup>2</sup>	1.00	m <sup>2</sup>	1.00	m <sup>2</sup>



### CUADRO DE LINDEROS

<b>LINDERO NORTE:</b>		JACOBSEN GERD HANS RICHARD.	35.48 m
		ROMO CASTILLO HUGO FERNANDO.	9.98 m
		ERAZO ALMEIDA ALBA. JARAMILLO PAZMIÑO EDISON.	26.28 m
<b>LINDERO SUR:</b>		ACUÑA CHILQUINGA NORMA.	48.50 m
		CALLE VEINTIMILLA.	53.86 m
		RELIGIOSAS DOMINICAS.	38.44 m
<b>LINDERO OESTE:</b>		RELIGIOSAS DOMINICAS.	63.62 m
		CALLE JOAQUIN PINTO.	31.81 m
		RELIGIOSAS DOMINICAS.	54.82 m
<b>LINDERO ESTE:</b>		RELIGIOSAS DOMINICAS.	5.85 m
		ACUÑA CHILQUINGA NORMA.	138.08 m
<b>ÁREA DEL TERRENO: 12 982.24 m<sup>2</sup></b>			

### BLOQUES DE EDIFICIOS

- 1- BLOQUE 1 - ENSEÑANZA BASICA GENERAL Y GUIA PASTORAL
- 2- BLOQUE 2 - ENSEÑANZA BASICA GENERAL
- 3- BLOQUE 3 - AULAS COMPUTACION Y ADMINISTRACION AME
- 4- BLOQUE 4 - ADMINISTRACION AUDITORIO Y CASA DE LA COMUNIDAD
- 5- BLOQUE 5 - ENSEÑANZA BASICA INICIAL
- 6- BATERIAS SANITARIAS
- 7- BAR
- 8- BODEGA
- 9- GUARDIANA

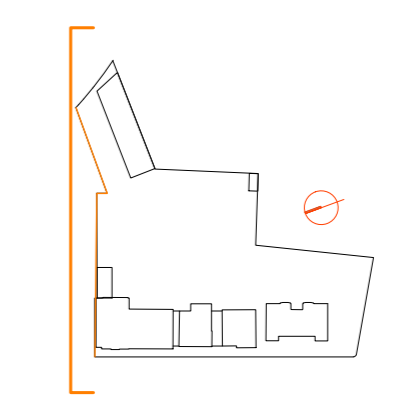

ÁREA DE INTERVENCIÓN ■

**NOTAS:**

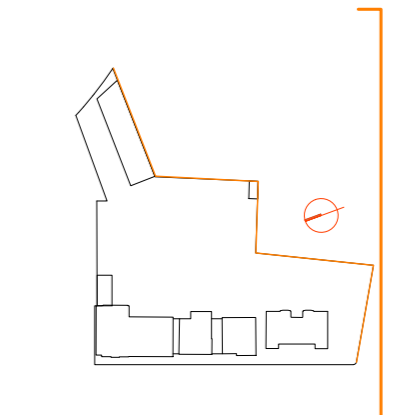

### EDIFICIO RESIDENCIAL

## COMUNIDAD MARISTA

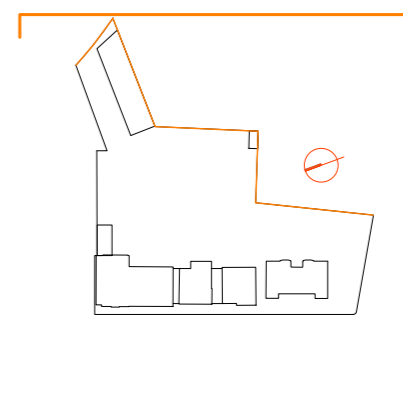
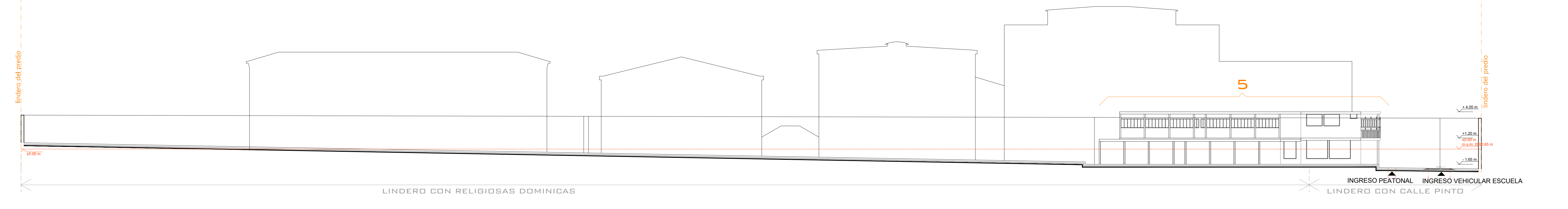
DISEÑO:		PROPIETARIO:	
ANJO ANA MARÍA OCHOA DE BENEYD 1058-14-1280808 M 9134 C.I. 1171 898 158		HERIBERTO MARRERO MONTAÑO MONTEFI C.I. 1171 898 158	
ZONA ADMINISTRATIVA: LA MARISCAL		AREA TERRENO SEGUN IRM: 12 982.24 M2 ZONIFICACION: 232(C)	
PARROQUIA: LA MARISCAL		COS-FIB: 50%	
BARRIO: 9 DE OCTUBRE Y VEINTIMILLA		COS-TOTAL: 200%	
CONTENIENE: ESTADO ACTUAL - IMPLANTACION ESTADO ACTUAL - CUADRO DE LINDEROS ESTADO ACTUAL - CUADRO DE AREAS		ESCALA: INDICADA FECHA: 27 - SEPTIEMBRE - 2021	
No. PREDIO: 68166 USO PRINCIPAL: CLASIFICACION DE SUELO (S) SUELO URBANO		CODIGO CATASTRAL: 10503 05 002 000 000 DIBUJADO: AO / SL REVISADO: AO / SL	
(E) EQUIPAMIENTO		REPUBLICA DEL SALVADOR N34-80 Quito - Ecuador Teléfono: +503 2 Cel.: +503 9 8435 3498 / +503 95861212 email: lucho.ochoa.am@gmail.com luchoartanoam@gmail.com	
SELLOS MUNICIPALES:			



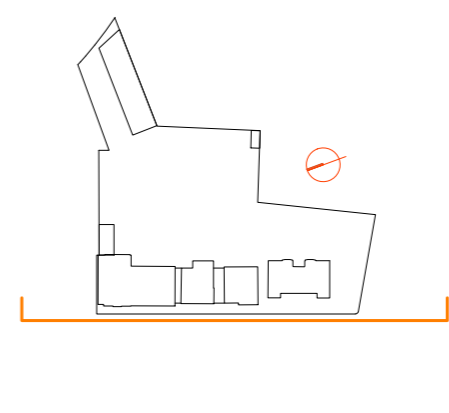
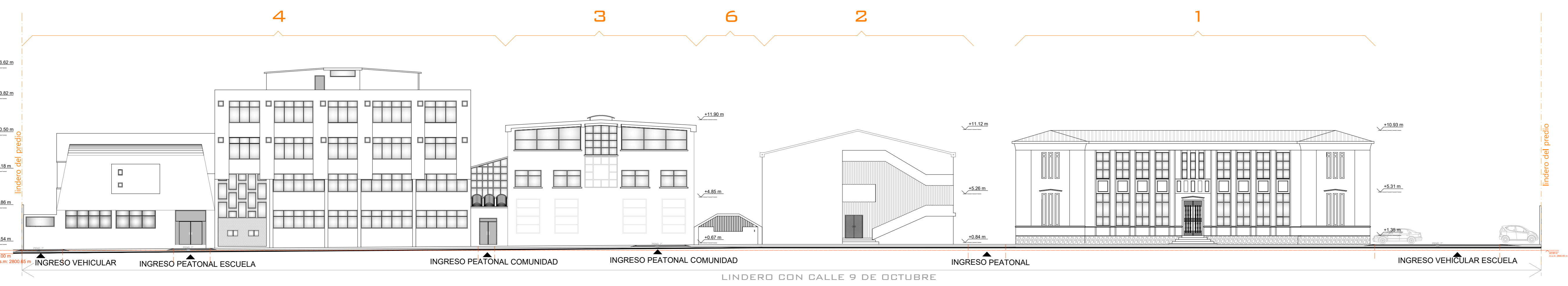
FACHADA GENERAL NORTE. ESC. 1:200



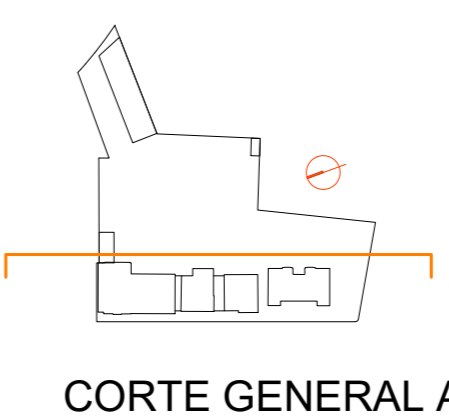
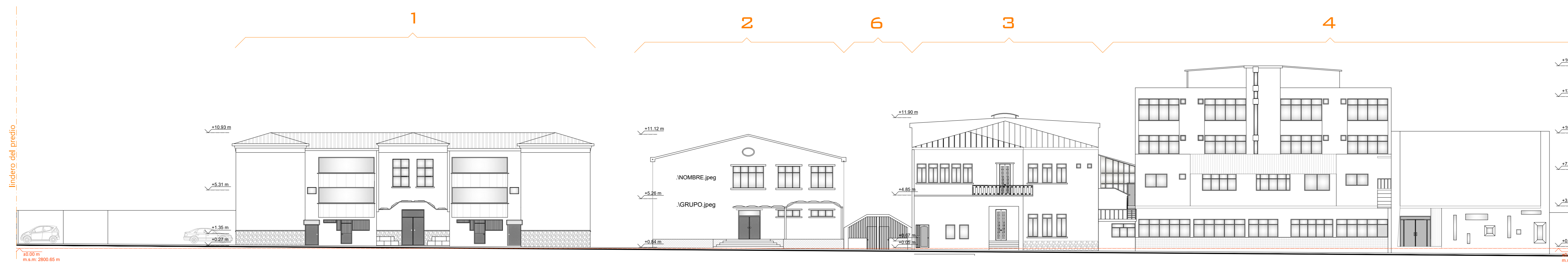
FACHADA GENERAL SUR. ESC. 1:200



FACHADA GENERAL ESTE. ESC. 1:200



FACHADA GENERAL FRONTAL OESTE. ESC. 1:200



CORTE GENERAL A-A. ESC. 1:200

NOTAS:

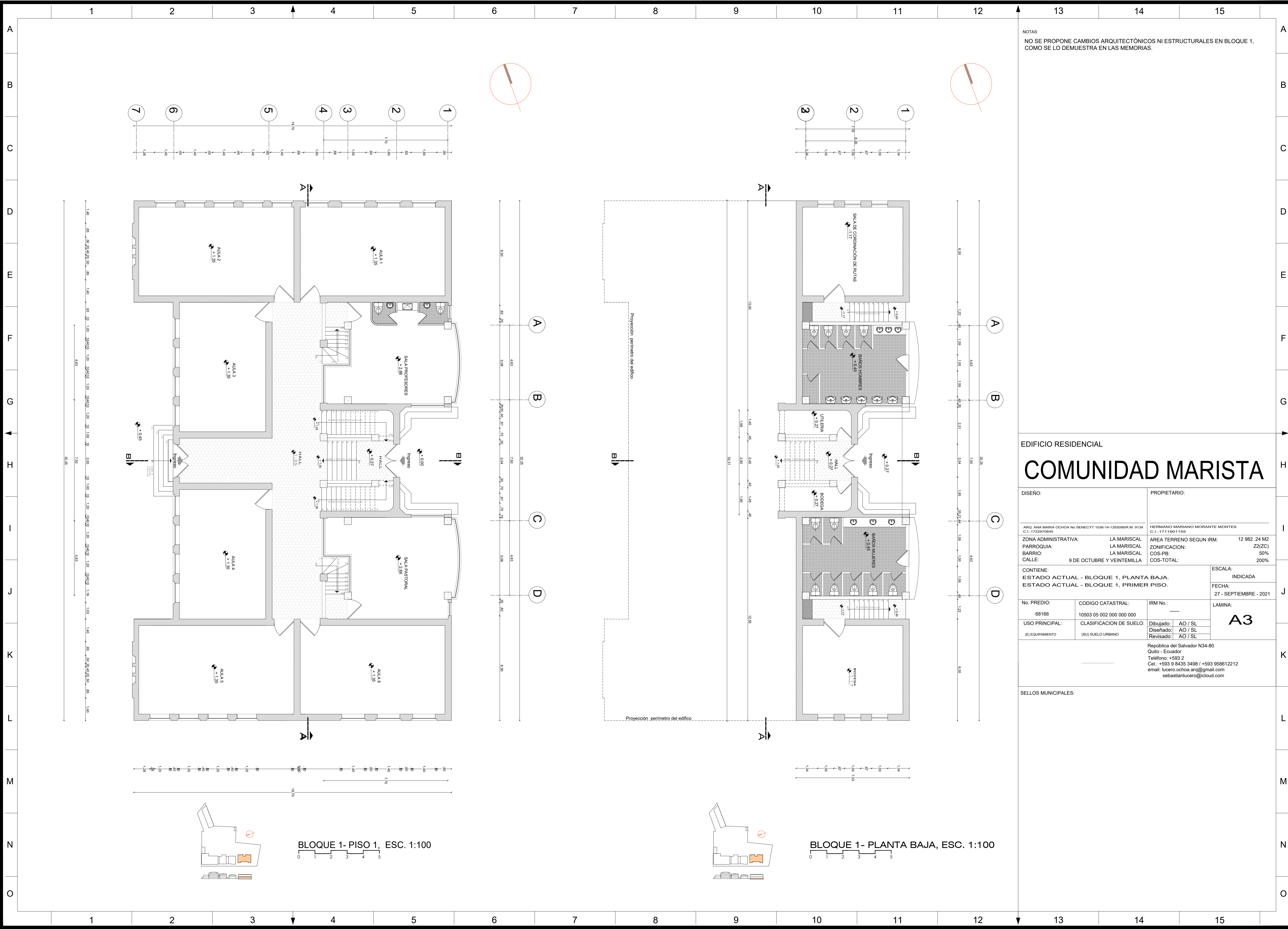
- 1- BLOQUE 1 - ENSEÑANZA BASICA GENERAL Y GUIA PASTORAL
- 2- BLOQUE 2 - ENSEÑANZA BASICA GENERAL
- 3- BLOQUE 3 - AULAS COMPUTACION Y ADMINISTRACION AME
- 4- BLOQUE 4 - ADMINISTRACION AUDITORIO Y CASA DE LA COMUNIDAD
- 5- BLOQUE 5 - ENSEÑANZA BASICA INICIAL
- 6- BATERIAS SANITARIAS
- 7- BAR
- 8- BODEGA
- 9- GUARDIANIA

EDIFICIO RESIDENCIAL

# COMUNIDAD MARISTA

DISEÑO:		PROPIETARIO:	
ANO: ANA MARÍA OCHOA INGENIERO 1006-14-1280099RM-9134 C.I. 112220948		HERNANDO MARIANO MORANTE MONTES C.I. 1711856155	
ZONA ADMINISTRATIVA: LA MARISCAL		AREA TERRENO SEGUN IRM: 12 982 24 M2	
PARROQUIA: LA MARISCAL		ZONIFICACION: ZUCUC	
BARRIO: 9 DE OCTUBRE Y VEITEMILLA		COS-FR: 50%	
		COS-TOTAL: 200%	
CONTIENE: ESTADO ACTUAL - FACHADA GENERAL OESTE		ESCALA: INDICADA	
ESTADO ACTUAL - FACHADA GENERAL ESTE		FECHA: 27 - SEPTIEMBRE - 2021	
ESTADO ACTUAL - FACHADA GENERAL NORTE		LAMINA: <b>A2</b>	
ESTADO ACTUAL - FACHADA FRONTAL SUR			
No. PREDIO: 68166	CODIGO CATASTRAL: 10503 05 002 000 000 000	IRM No.:	
USO PRINCIPAL: EDIFICIO	CLASIFICACION DE SUELO: (R) SUELO URBANO	Dibujado: AO / SL	
		Diseñado: AO / SL	
		Revisado: AO / SL	
República del Salvador N34-80 Quito - Ecuador Teléfono: +593 2 Cel. +593 9 8435 3498 / +593 95861212 email: luero.ochoa.am@gmail.com sebastianlozano@cloud.com			

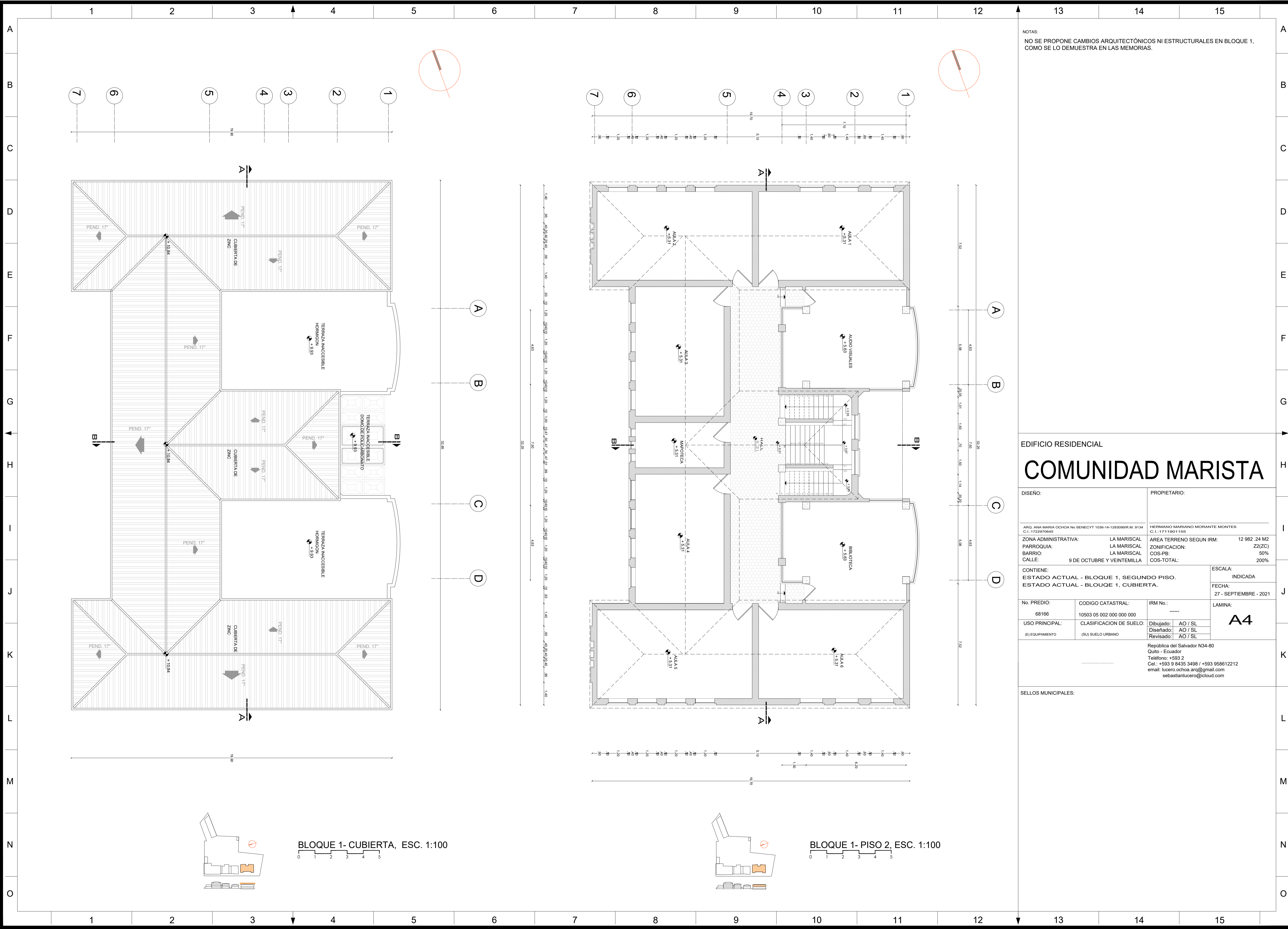
SELLOS MUNICIPALES:



NOTAS:  
 NO SE PROPONE CAMBIOS ARQUITECTONICOS NI ESTRUCTURALES EN BLOQUE 1,  
 COMO SE LO DEMUESTRA EN LAS MEMORIAS.

EDIFICIO RESIDENCIAL  
**COMUNIDAD MARISTA**

DISEÑO:		PROPIETARIO:	
ARG. ANA MARIA OCHOA No SENECYT 1036-14-1293099R.M. 9134 C.I.: 1722970645		HERMANO MARIANO MORANTE MONTES C.I.: 1711901155	
ZONA ADMINISTRATIVA:	LA MARISCAL	AREA TERRENO SEGUN IRM:	12 982.24 M2
PARROQUIA:	LA MARISCAL	ZONIFICACION:	Z2(ZC)
BARRIO:	LA MARISCAL	COS-PB:	50%
CALLE:	9 DE OCTUBRE Y VEINTEMILLA	COS-TOTAL:	200%
CONTIENE: ESTADO ACTUAL - BLOQUE 1, PLANTA BAJA. ESTADO ACTUAL - BLOQUE 1, PRIMER PISO.			ESCALA: INDICADA
No. PREDIO:	CODIGO CATASTRAL:	IRM No.:	FECHA:
68166	10503 05 002 000 000 000	-----	27 - SEPTIEMBRE - 2021
USO PRINCIPAL:	CLASIFICACION DE SUELO:	Dibujado:	LAMINA: <b>A3</b>
(E) EQUIPAMIENTO	(SU) SUELO URBANO	Diseñado:	
		Revisado:	
República del Salvador N34-80 Quito - Ecuador Teléfono: +593 2 Cel.: +593 9 8435 3498 / +593 958612212 email: lucero.ochoa.arg@gmail.com sebastianlucero@icloud.com			
SELLOS MUNICIPALES:			



NOTAS:  
NO SE PROPONE CAMBIOS ARQUITECTÓNICOS NI ESTRUCTURALES EN BLOQUE 1, COMO SE LO DEMUESTRA EN LAS MEMORIAS.

EDIFICIO RESIDENCIAL  
**COMUNIDAD MARISTA**

DISEÑO:		PROPIETARIO:	
ARG. ANA MARIA OCHOA No SENEKYT 1036-14-1293099R.M. 9134 C.I.-1722970645		HERMANO MARIANO MORANTE MONTES C.I.-1711901155	
ZONA ADMINISTRATIVA:	LA MARISCAL	AREA TERRENO SEGUN IRM:	12 982.24 M2
PARROQUIA:	LA MARISCAL	ZONIFICACION:	Z2(ZC)
BARRIO:	LA MARISCAL	COS-PB:	50%
CALLE:	9 DE OCTUBRE Y VEINTEMILLA	COS-TOTAL:	200%
CONTIENE: ESTADO ACTUAL - BLOQUE 1, SEGUNDO PISO. ESTADO ACTUAL - BLOQUE 1, CUBIERTA.			ESCALA: INDICADA FECHA: 27 - SEPTIEMBRE - 2021
No. PREDIO:	CODIGO CATASTRAL:	IRM No.:	LAMINA:
68166	10503 05 002 000 000 000	-----	<b>A4</b>
USO PRINCIPAL:	CLASIFICACION DE SUELO:	Dibujado:	AO / SL
(E) EQUIPAMIENTO	(SU) SUELO URBANO	Diseñado:	AO / SL
		Revisado:	AO / SL

República del Salvador N34-80  
Quito - Ecuador  
Teléfono: +593 2  
Cel.: +593 9 8435 3498 / +593 958612212  
email: lucero.ochoa.arg@gmail.com  
sebastianlucero@icloud.com

SELLOS MUNICIPALES:

BLOQUE 1- CUBIERTA, ESC. 1:100

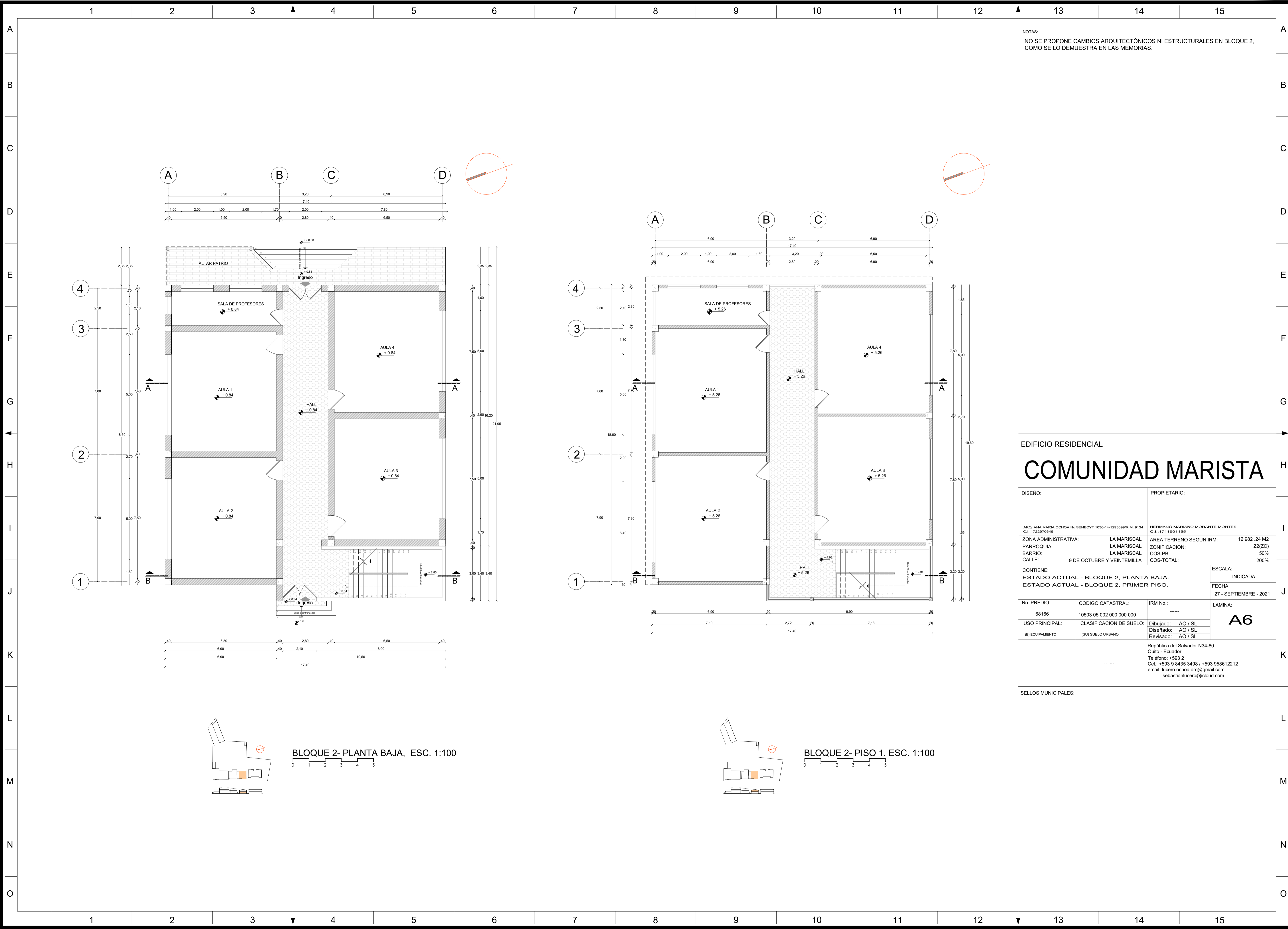
BLOQUE 1- PISO 2, ESC. 1:100



NOTAS:  
NO SE PROPONE CAMBIOS ARQUITECTÓNICOS NI ESTRUCTURALES EN BLOQUE 1, COMO SE LO DEMUESTRA EN LAS MEMORIAS.

EDIFICIO RESIDENCIAL  
**COMUNIDAD MARISTA**

DISEÑO:		PROPIETARIO:	
ARG. ANA MARIA OCHOA No SENEKYT 1036-14-1293099R.M. 9134 C.I.: 1722970645		HERMANO MARIANO MORANTE MONTES C.I.: 1711901155	
ZONA ADMINISTRATIVA:	LA MARISCAL	AREA TERRENO SEGUN IRM:	12 982.24 M2
PARROQUIA:	LA MARISCAL	ZONIFICACION:	Z2(ZC)
BARRIO:	LA MARISCAL	COS-PB:	50%
CALLE:	9 DE OCTUBRE Y VEINTEMILLA	COS-TOTAL:	200%
CONTIENE: ESTADO ACTUAL -BLOQUE 1, FACHADA FRONTAL. ESTADO ACTUAL -BLOQUE 1, FACHADA POSTERIOR. ESTADO ACTUAL -BLOQUE 1, CORTE A-A'. ESTADO ACTUAL -BLOQUE 1, CORTE B-B'.		ESCALA:	INDICADA
No. PREDIO: 68166		CODIGO CATASTRAL: 10503 05 002 000 000 000	IRM No.: -----
USO PRINCIPAL: (E) EQUIPAMIENTO	CLASIFICACION DE SUELO: (SU) SUELO URBANO	Dibujado: AO / SL Diseñado: AO / SL Revisado: AO / SL	FECHA: 27 - SEPTIEMBRE - 2021
		LAMINA: <b>A5</b>	
República del Salvador N34-80 Quito - Ecuador Teléfono: +593 2 Cel.: +593 9 8435 3498 / +593 958612212 email: lucero.ochoa.arg@gmail.com sebastianlucero@icloud.com			
SELLOS MUNICIPALES:			



NOTAS:  
NO SE PROPONE CAMBIOS ARQUITECTÓNICOS NI ESTRUCTURALES EN BLOQUE 2, COMO SE LO DEMUESTRA EN LAS MEMORIAS.

EDIFICIO RESIDENCIAL  
**COMUNIDAD MARISTA**


DISEÑO:		PROPIETARIO:	
ARG. ANA MARIA OCHOA No SENEKYT 1036-14-1293099R.M. 9134 C.I.: 1722970645		HERMANO MARIANO MORANTE MONTES C.I.: 1711901155	
ZONA ADMINISTRATIVA:	LA MARISCAL	AREA TERRENO SEGUN IRM:	12 982.24 M2
PARROQUIA:	LA MARISCAL	ZONIFICACION:	Z2(ZC)
BARRIO:	LA MARISCAL	COS-PB:	50%
CALLE:	9 DE OCTUBRE Y VEINTEMILLA	COS-TOTAL:	200%
CONTIENE: ESTADO ACTUAL - BLOQUE 2, PLANTA BAJA. ESTADO ACTUAL - BLOQUE 2, PRIMER PISO.			ESCALA: INDICADA FECHA: 27 - SEPTIEMBRE - 2021
No. PREDIO: 68166	CODIGO CATASTRAL: 10503 05 002 000 000 000	IRM No.:	LAMINA: <b>A6</b>
USO PRINCIPAL: (E) EQUIPAMIENTO	CLASIFICACION DE SUELO: (SU) SUELO URBANO	Dibujado: AO / SL Diseñado: AO / SL Revisado: AO / SL	

República del Salvador N34-80  
Quito - Ecuador  
Teléfono: +593 2  
Cel.: +593 9 8435 3498 / +593 958612212  
email: lucero.ochoa.arg@gmail.com  
sebastianlucero@icloud.com

SELLOS MUNICIPALES:

BLOQUE 2- PLANTA BAJA, ESC. 1:100

BLOQUE 2- PISO 1, ESC. 1:100



NOTAS:  
NO SE PROPONE CAMBIOS ARQUITECTÓNICOS NI ESTRUCTURALES EN BLOQUE 2, COMO SE LO DEMUESTRA EN LAS MEMORIAS.

EDIFICIO RESIDENCIAL  
**COMUNIDAD MARISTA**

DISEÑO: \_\_\_\_\_ PROPIETARIO: \_\_\_\_\_

ARG. ANA MARIA OCHOA No SENEYCT 1036-14-1293099R.M. 9134 C.I.: 1722970645  
HERMANO MARIANO MORANTE MONTES C.I.: 1711901155

ZONA ADMINISTRATIVA: LA MARISCAL AREA TERRENO SEGUN IRM: 12 982.24 M2  
PARROQUIA: LA MARISCAL ZONIFICACION: Z2(ZC)  
BARRIO: LA MARISCAL COS-PB: 50%  
CALLE: 9 DE OCTUBRE Y VEINTEMILLA COS-TOTAL: 200%

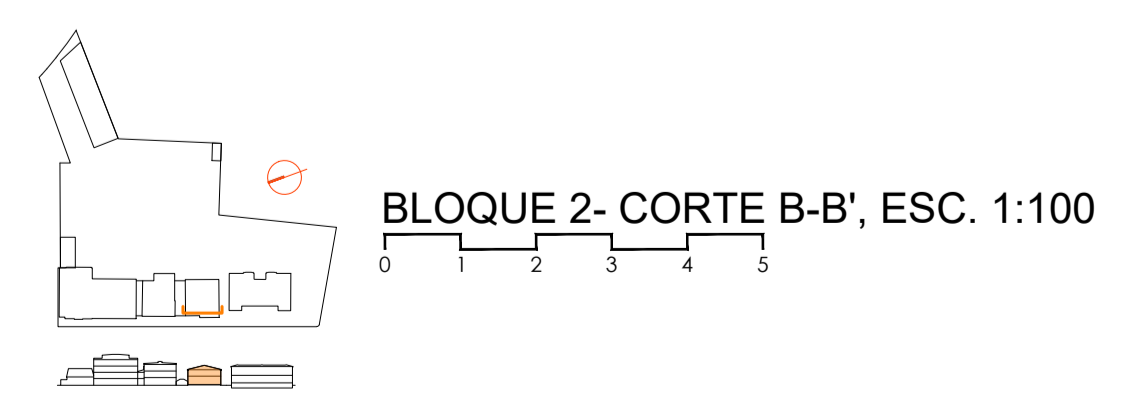
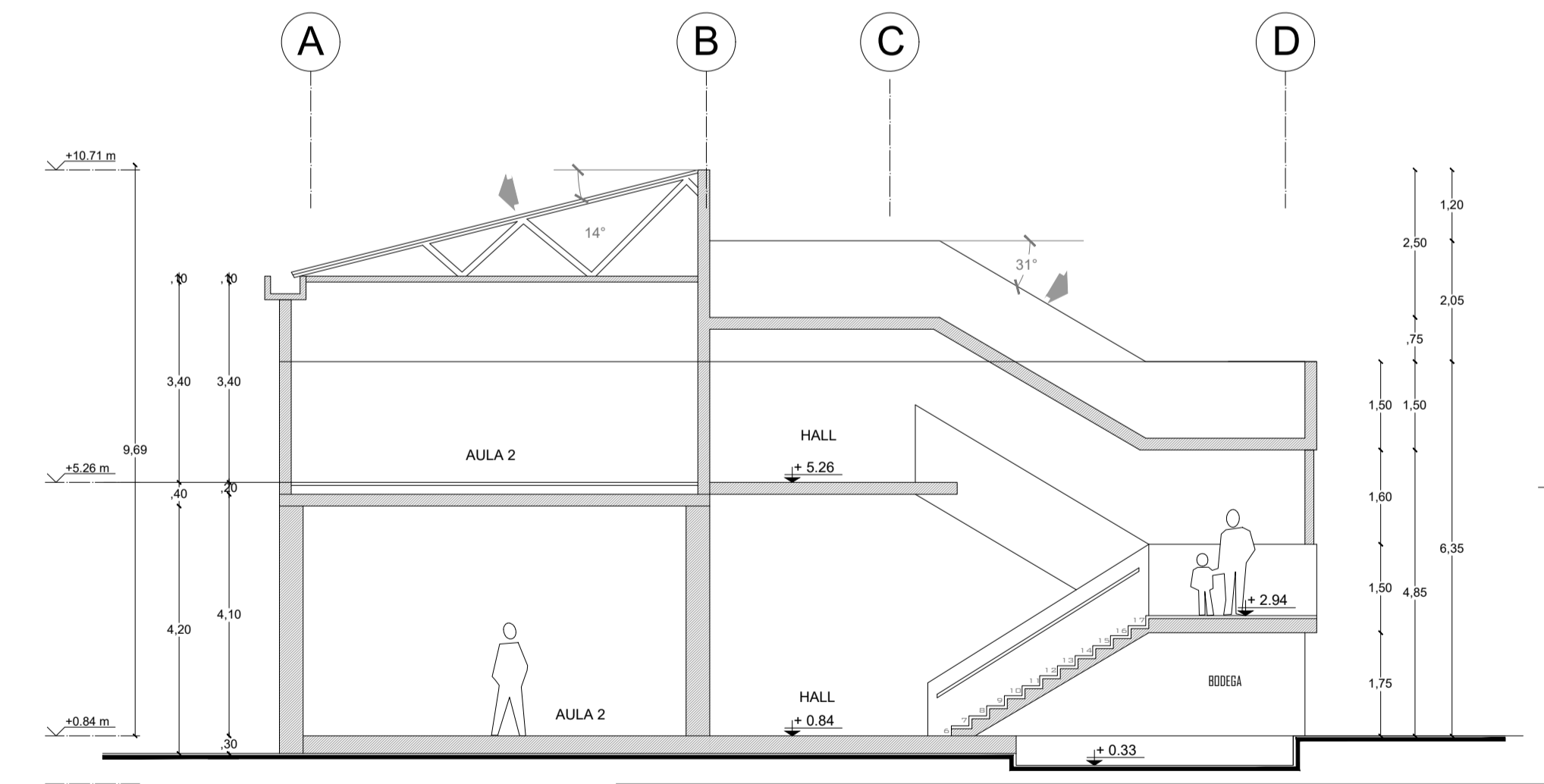
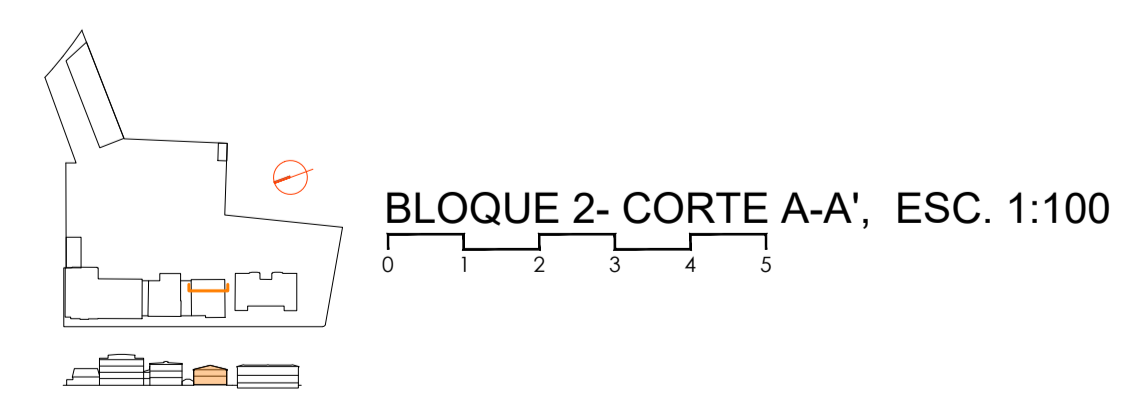
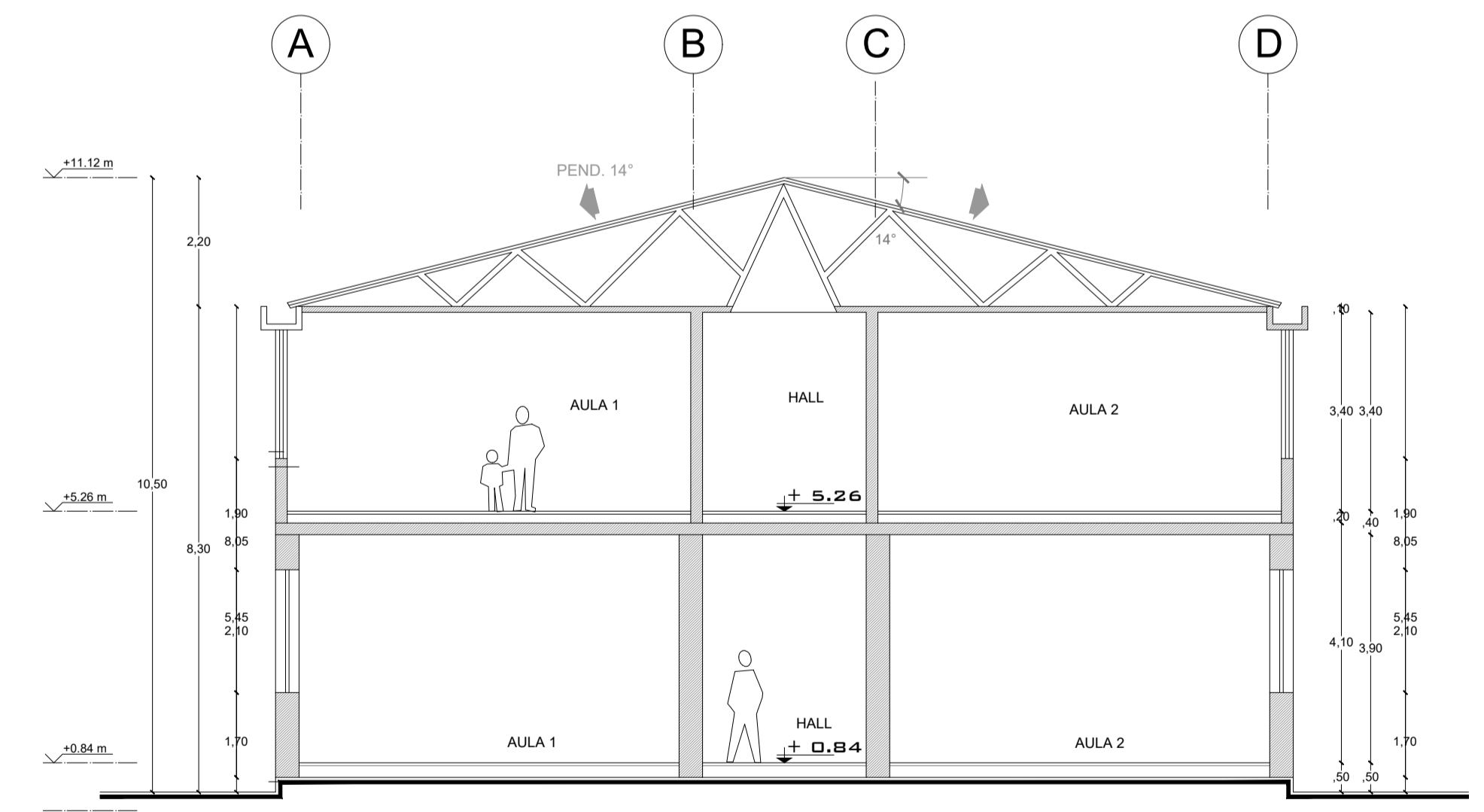
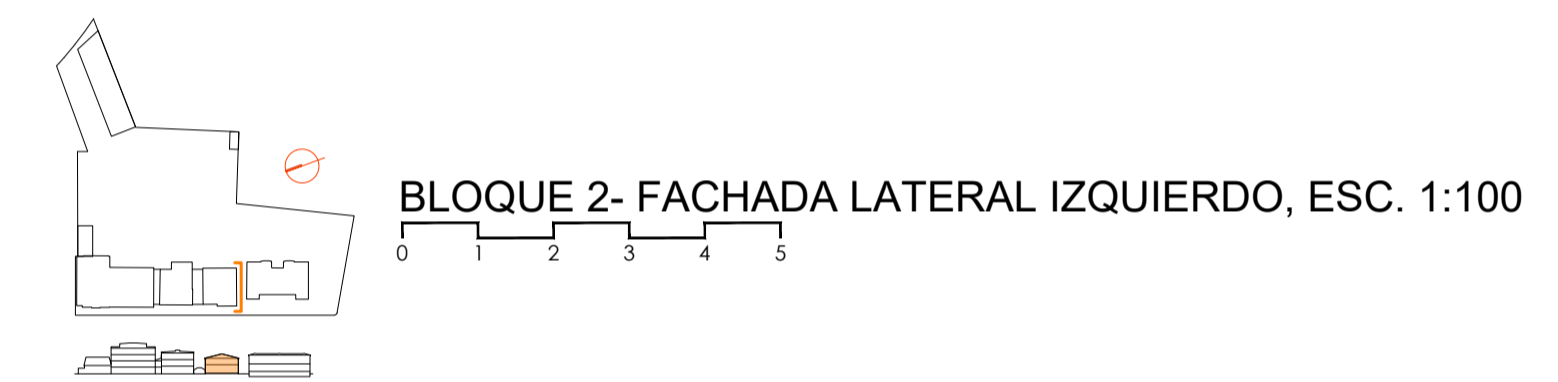
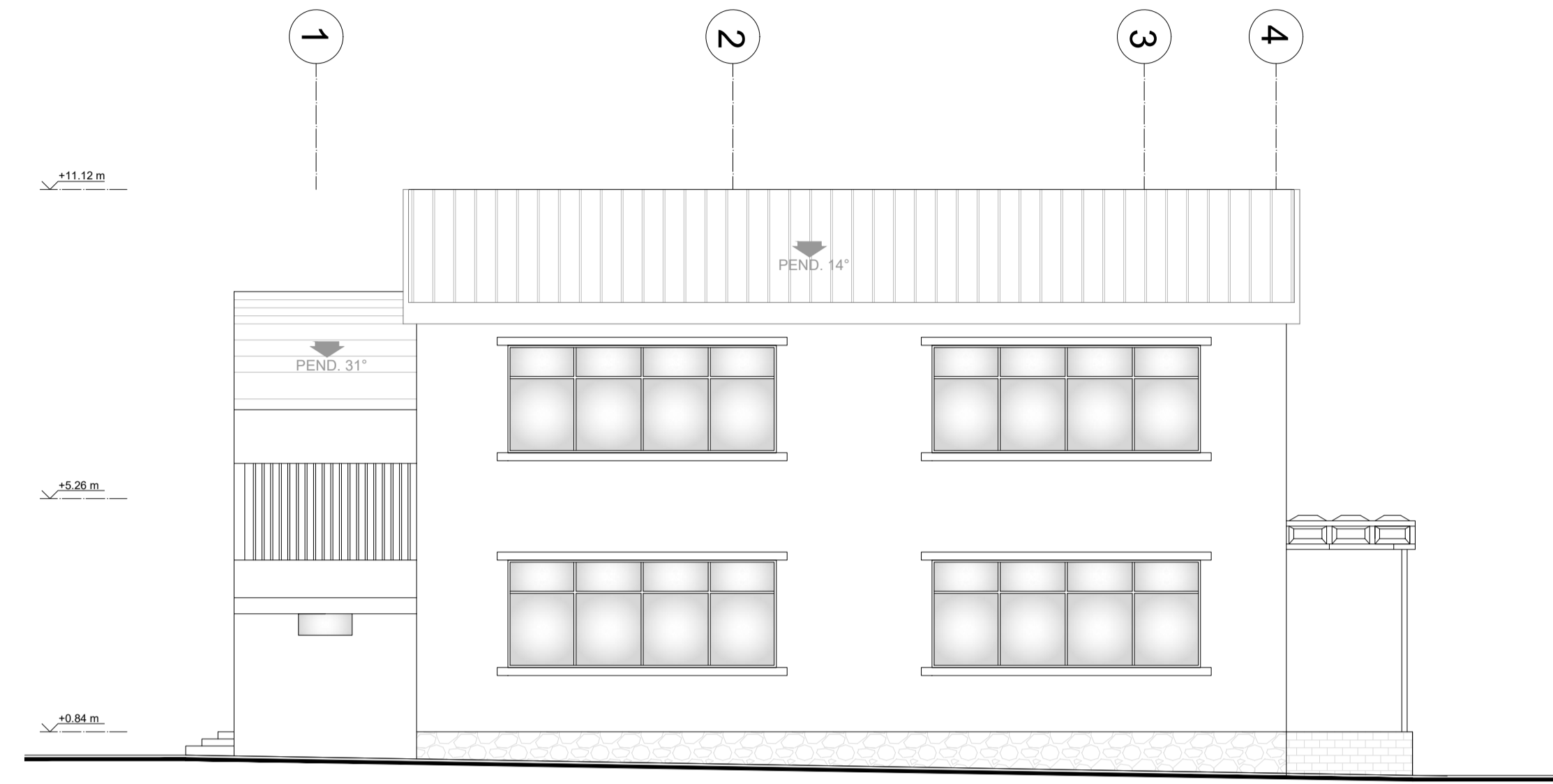
CONTIENE:  
ESTADO ACTUAL -BLOQUE 2, CUBIERTA.  
ESTADO ACTUAL -BLOQUE 2, FACHADA FRONTA.  
ESTADO ACTUAL -BLQUE 2, FACHADA POSTERIOR.

ESCALA: INDICADA  
FECHA: 27 - SEPTIEMBRE - 2021

No. PREDIO: 68166	CODIGO CATASTRAL: 10503 05 002 000 000 000	IRM No.: -----	LAMINA: <b>A7</b>
USO PRINCIPAL: (E) EQUIPAMIENTO	CLASIFICACION DE SUELO: (SU) SUELO URBANO	Dibujado: AO / SL Diseñado: AO / SL Revisado: AO / SL	

República del Salvador N34-80  
Quito - Ecuador  
Teléfono: +593 2  
Cel.: +593 9 8435 3498 / +593 958612212  
email: lucero.ochoa.arg@gmail.com  
sebastianlucero@icloud.com

SELLOS MUNICIPALES:



NOTAS:  
NO SE PROPONE CAMBIOS ARQUITECTÓNICOS NI ESTRUCTURALES EN BLOQUE 2, COMO SE LO DEMUESTRA EN LAS MEMORIAS.

EDIFICIO RESIDENCIAL  
**COMUNIDAD MARISTA**

DISEÑO: \_\_\_\_\_ PROPIETARIO: \_\_\_\_\_

ARG. ANA MARIA OCHOA No SENEYCT 1036-14-1293099R.M. 9134 C.I.: 1722970645  
HERMANO MARIANO MORANTE MONTES C.I.: 1711901155

ZONA ADMINISTRATIVA: LA MARISCAL AREA TERRENO SEGUN IRM: 12 982.24 M2  
PARROQUIA: LA MARISCAL ZONIFICACION: Z2(ZC)  
BARRIO: LA MARISCAL COS-PB: 50%  
CALLE: 9 DE OCTUBRE Y VEINTEMILLA COS-TOTAL: 200%

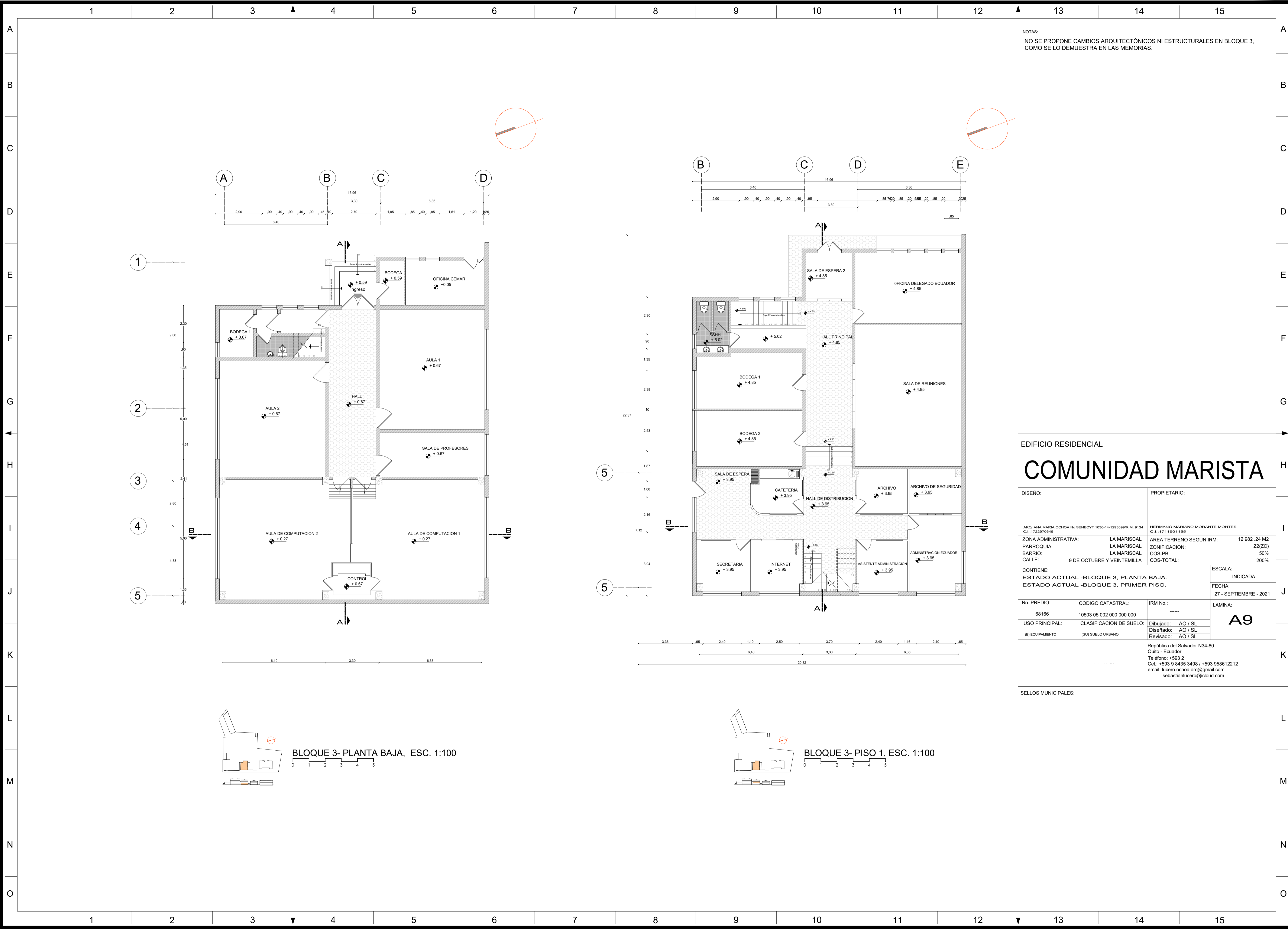
CONTIENE:  
ESTADO ACTUAL -BLOQUE 2, FACHADA LATERAL IZQUIERDO, ESCALA: INDICADA  
ESTADO ACTUAL -BLOQUE 2, CORTE A-A', FECHA: 27 - SEPTIEMBRE - 2021  
ESTADO ACTUAL -BLOQUE 2, CORTE B-B'.

No. PREDIO: 68166	CODIGO CATASTRAL: 10503 05 002 000 000 000	IRM No.: -----	ESCALA: INDICADA
USO PRINCIPAL: (E) EQUIPAMIENTO	CLASIFICACION DE SUELO: (SU) SUELO URBANO	Dibujado: AO / SL Diseñado: AO / SL Revisado: AO / SL	LAMINA: <b>A8</b>

República del Salvador N34-80  
Quito - Ecuador  
Teléfono: +593 2  
Cel.: +593 9 8435 3498 / +593 958612212  
email: lucero.ochoa.arg@gmail.com  
sebastianlucero@icloud.com

SELLOS MUNICIPALES:





NOTAS:  
 NO SE PROPONE CAMBIOS ARQUITECTONICOS NI ESTRUCTURALES EN BLOQUE 3,  
 COMO SE LO DEMUESTRA EN LAS MEMORIAS.

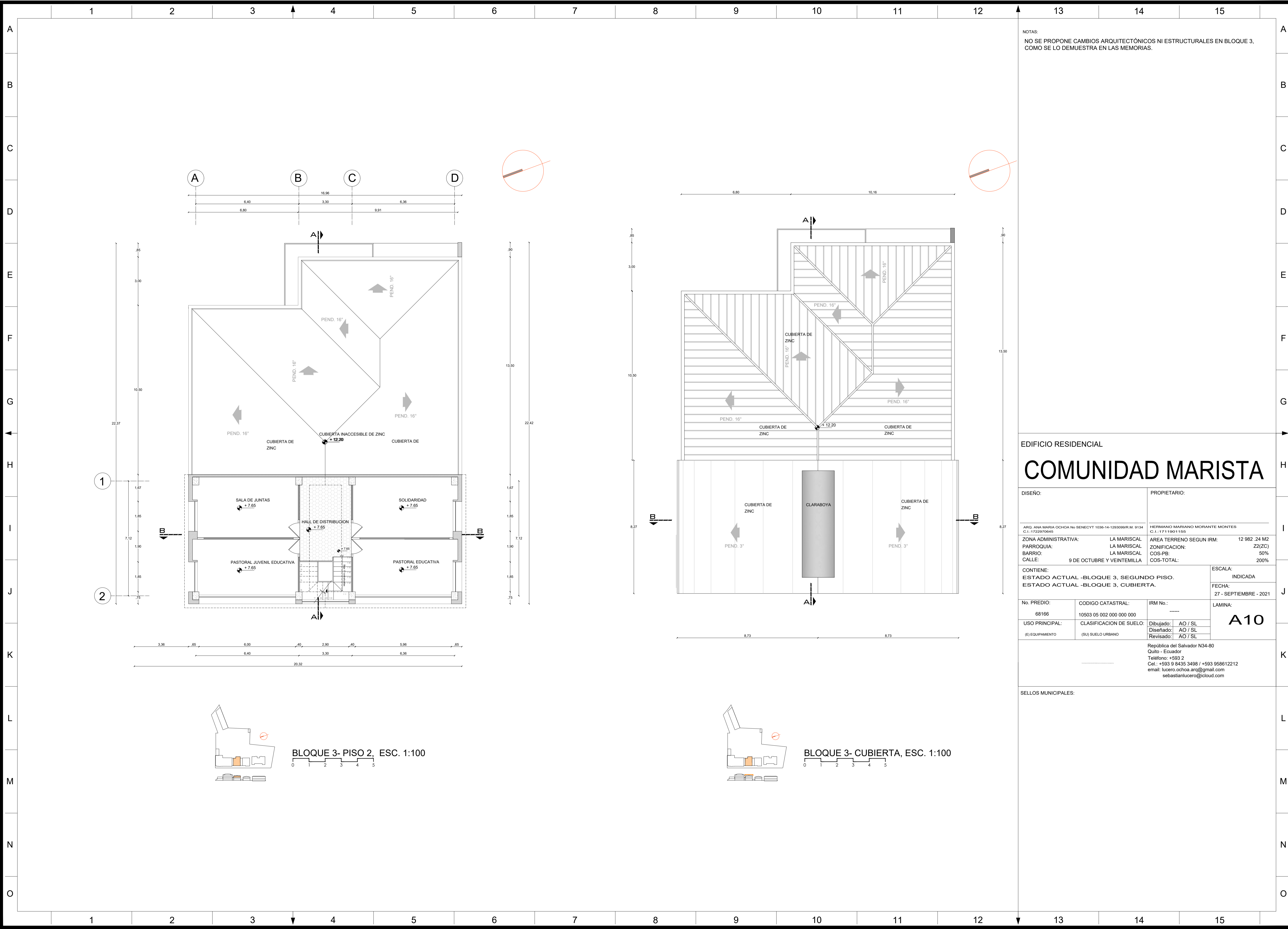
EDIFICIO RESIDENCIAL  
**COMUNIDAD MARISTA**

DISEÑO:		PROPIETARIO:	
ARG. ANA MARIA OCHOA No SENEKYT 1036-14-1293099R.M. 9134 C.I.: 1722970645		HERMANO MARIANO MORANTE MONTES C.I.: 1711901155	
ZONA ADMINISTRATIVA:	LA MARISCAL	AREA TERRENO SEGUN IRM:	12 982.24 M2
PARROQUIA:	LA MARISCAL	ZONIFICACION:	Z2(ZC)
BARRIO:	LA MARISCAL	COS-PB:	50%
CALLE:	9 DE OCTUBRE Y VEINTEMILLA	COS-TOTAL:	200%
CONTIENE: ESTADO ACTUAL -BLOQUE 3, PLANTA BAJA. ESTADO ACTUAL -BLOQUE 3, PRIMER PISO.			ESCALA: INDICADA
			FECHA: 27 - SEPTIEMBRE - 2021
No. PREDIO:	CODIGO CATASTRAL:	IRM No.:	LAMINA:
68166	10503 05 002 000 000 000	-----	<b>A9</b>
USO PRINCIPAL:	CLASIFICACION DE SUELO:	Dibujado:	AO / SL
(E) EQUIPAMIENTO	(SU) SUELO URBANO	Diseñado:	AO / SL
		Revisado:	AO / SL

República del Salvador N34-80  
 Quito - Ecuador  
 Teléfono: +593 2  
 Cel.: +593 9 8435 3498 / +593 958612212  
 email: lucero.ochoa.arg@gmail.com  
 sebastianlucero@icloud.com

SELLOS MUNICIPALES:





NOTAS:  
 NO SE PROPONE CAMBIOS ARQUITECTONICOS NI ESTRUCTURALES EN BLOQUE 3,  
 COMO SE LO DEMUESTRA EN LAS MEMORIAS.

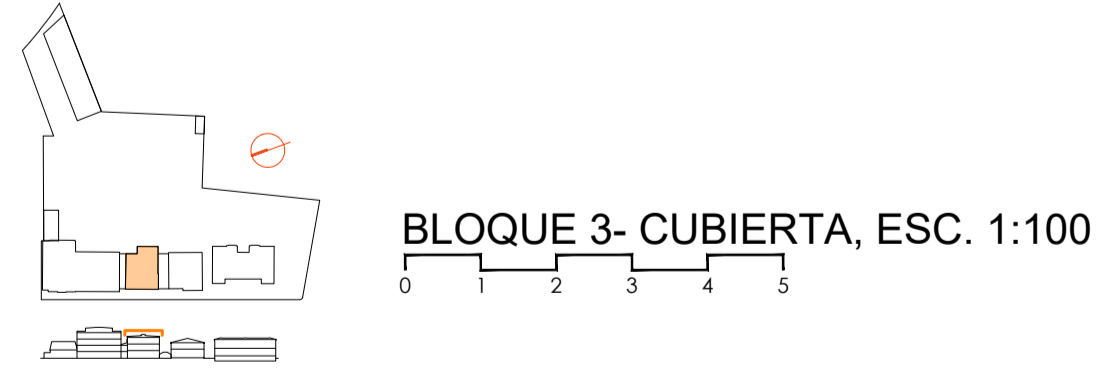
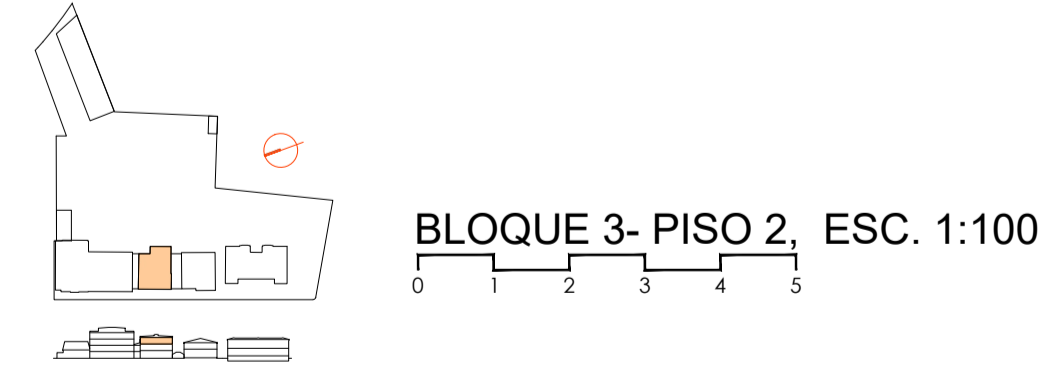
EDIFICIO RESIDENCIAL  
**COMUNIDAD MARISTA**

DISEÑO:		PROPIETARIO:	
ARG. ANA MARIA OCHOA No SENEKYT 1036-14-1293099R.M. 9134 C.I.: 1722970645		HERMANO MARIANO MORANTE MONTES C.I.: 1711901155	
ZONA ADMINISTRATIVA:	LA MARISCAL	AREA TERRENO SEGUN IRM:	12 982.24 M2
PARROQUIA:	LA MARISCAL	ZONIFICACION:	Z2(ZC)
BARRIO:	LA MARISCAL	COS-PB:	50%
CALLE:	9 DE OCTUBRE Y VEINTEMILLA	COS-TOTAL:	200%
CONTIENE: ESTADO ACTUAL -BLOQUE 3, SEGUNDO PISO. ESTADO ACTUAL -BLOQUE 3, CUBIERTA.			ESCALA: INDICADA FECHA: 27 - SEPTIEMBRE - 2021

No. PREDIO:	CODIGO CATASTRAL:	IRM No.:	LAMINA:
68166	10503 05 002 000 000 000	-----	<b>A10</b>
USO PRINCIPAL:	CLASIFICACION DE SUELO:	Dibujado:	AO / SL
(E) EQUIPAMIENTO	(SU) SUELO URBANO	Diseñado:	AO / SL
		Revisado:	AO / SL

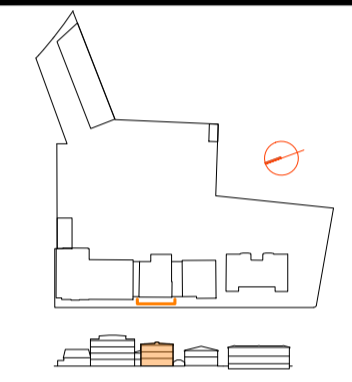
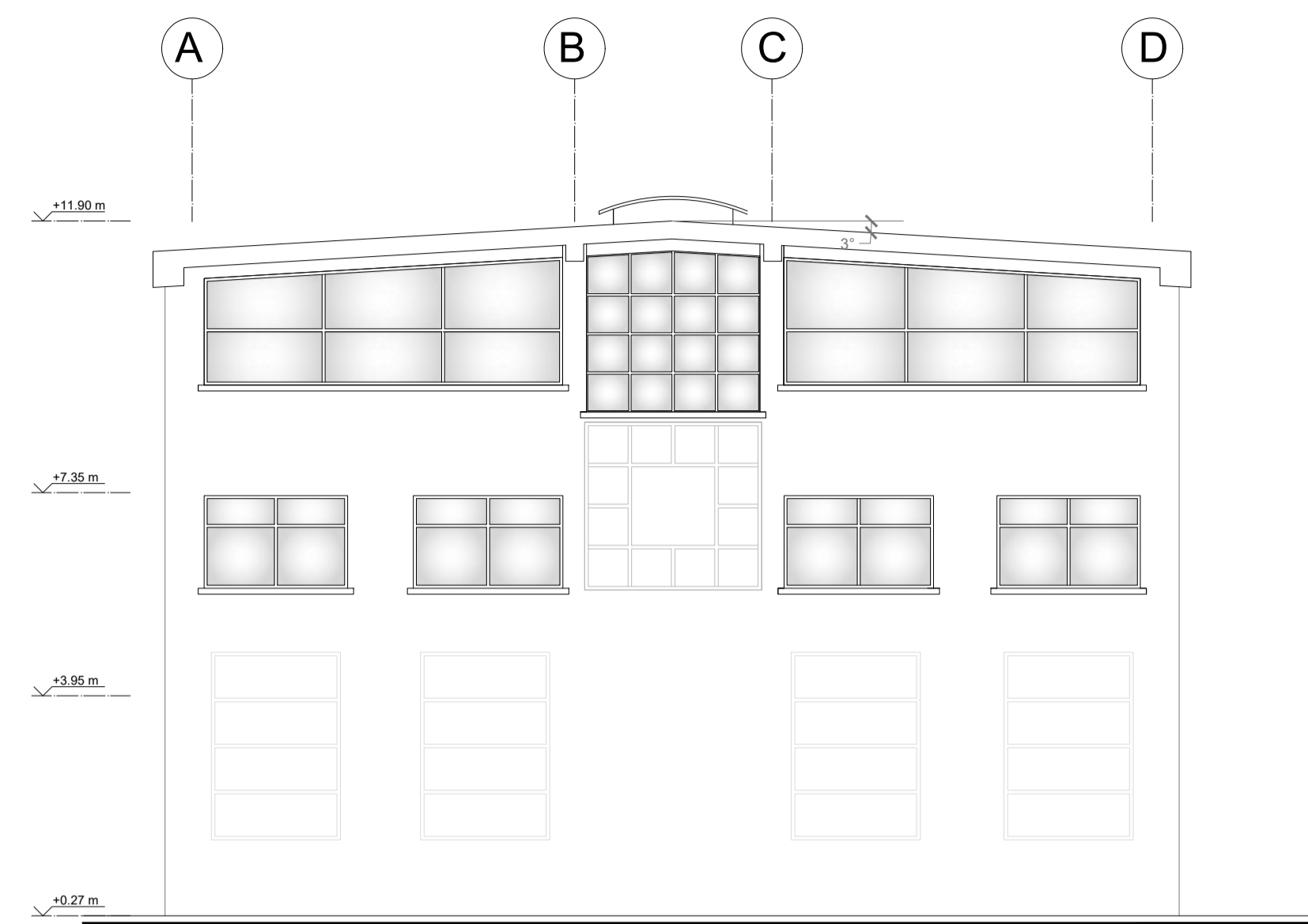
República del Salvador N34-80  
 Quito - Ecuador  
 Teléfono: +593 2  
 Cel.: +593 9 8435 3498 / +593 958612212  
 email: lucero.ochoa.arg@gmail.com  
 sebastianlucero@icloud.com

SELLOS MUNICIPALES:

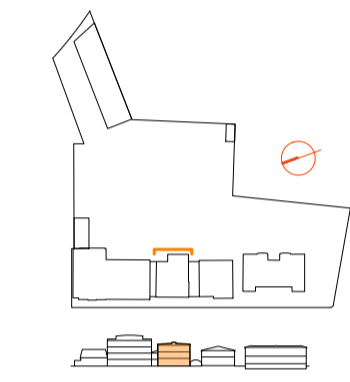
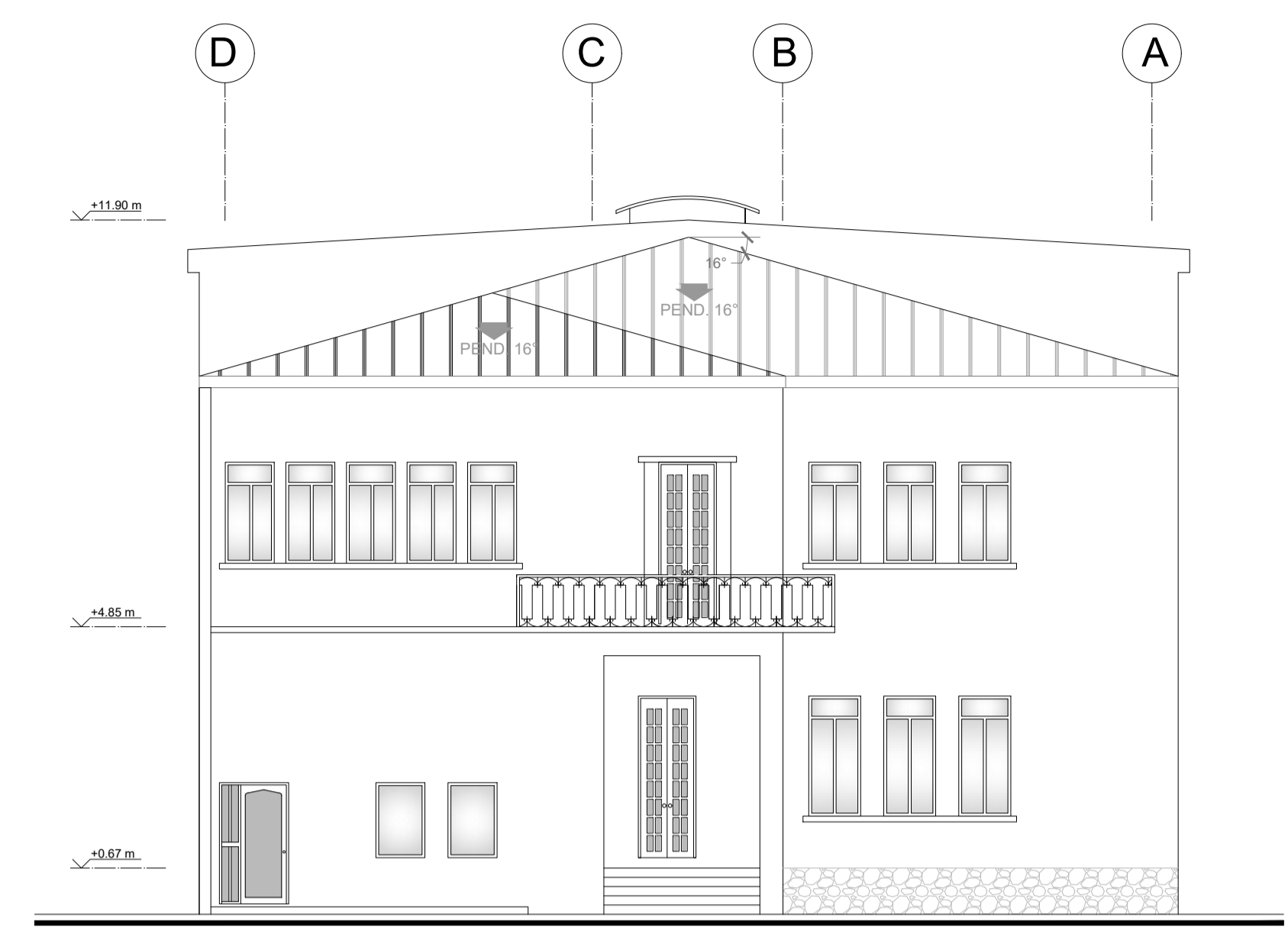


1 2 3 4 5 6 7 8 9 10 11 12 13 14 15

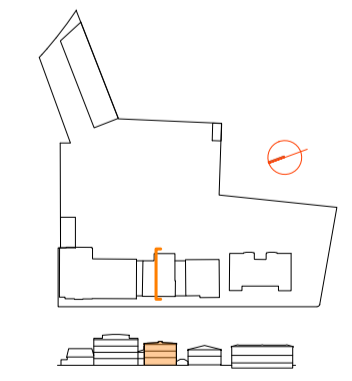
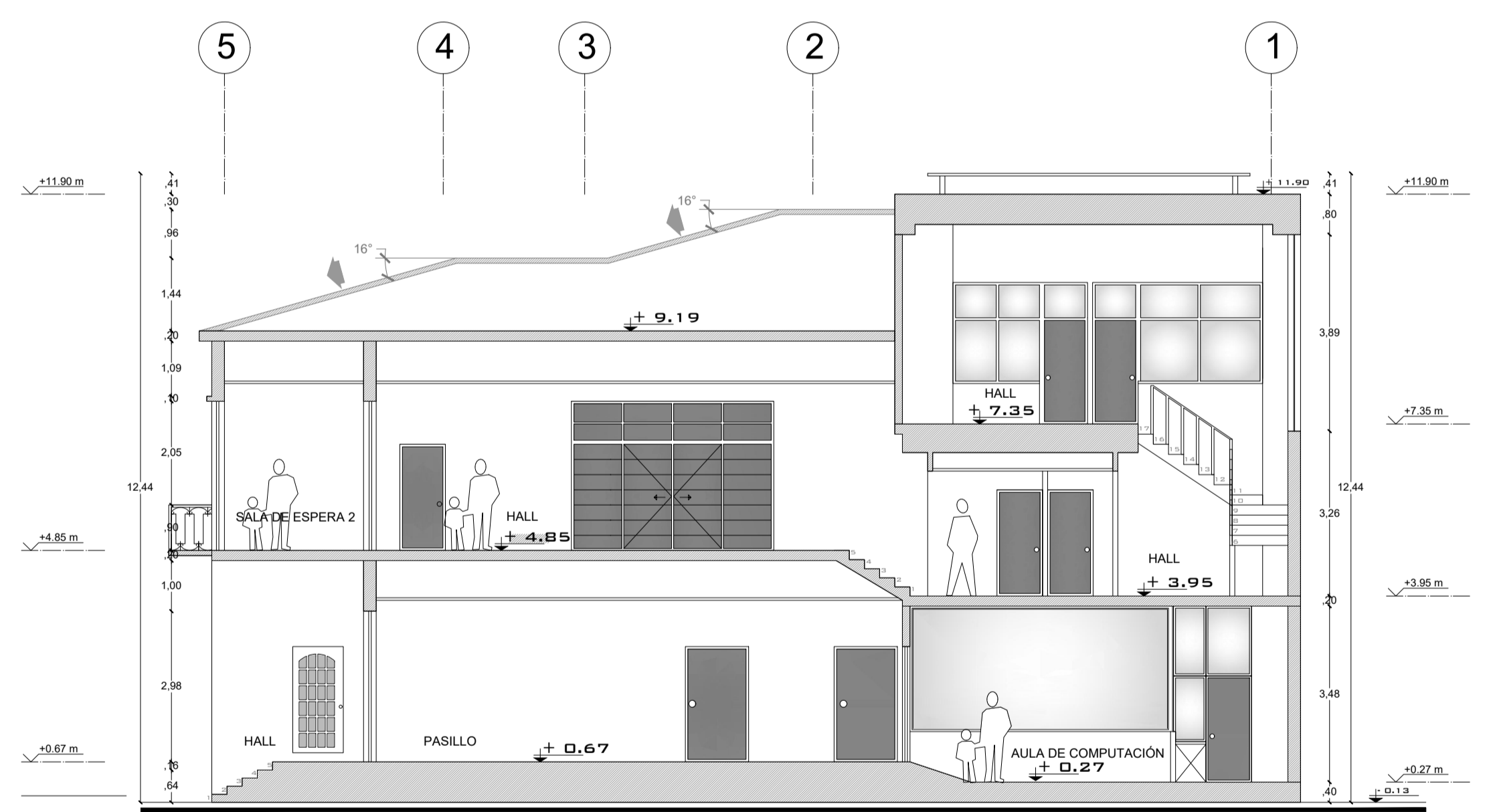
A B C D E F G H I J K L M N O



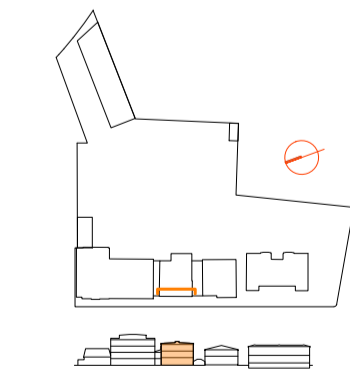
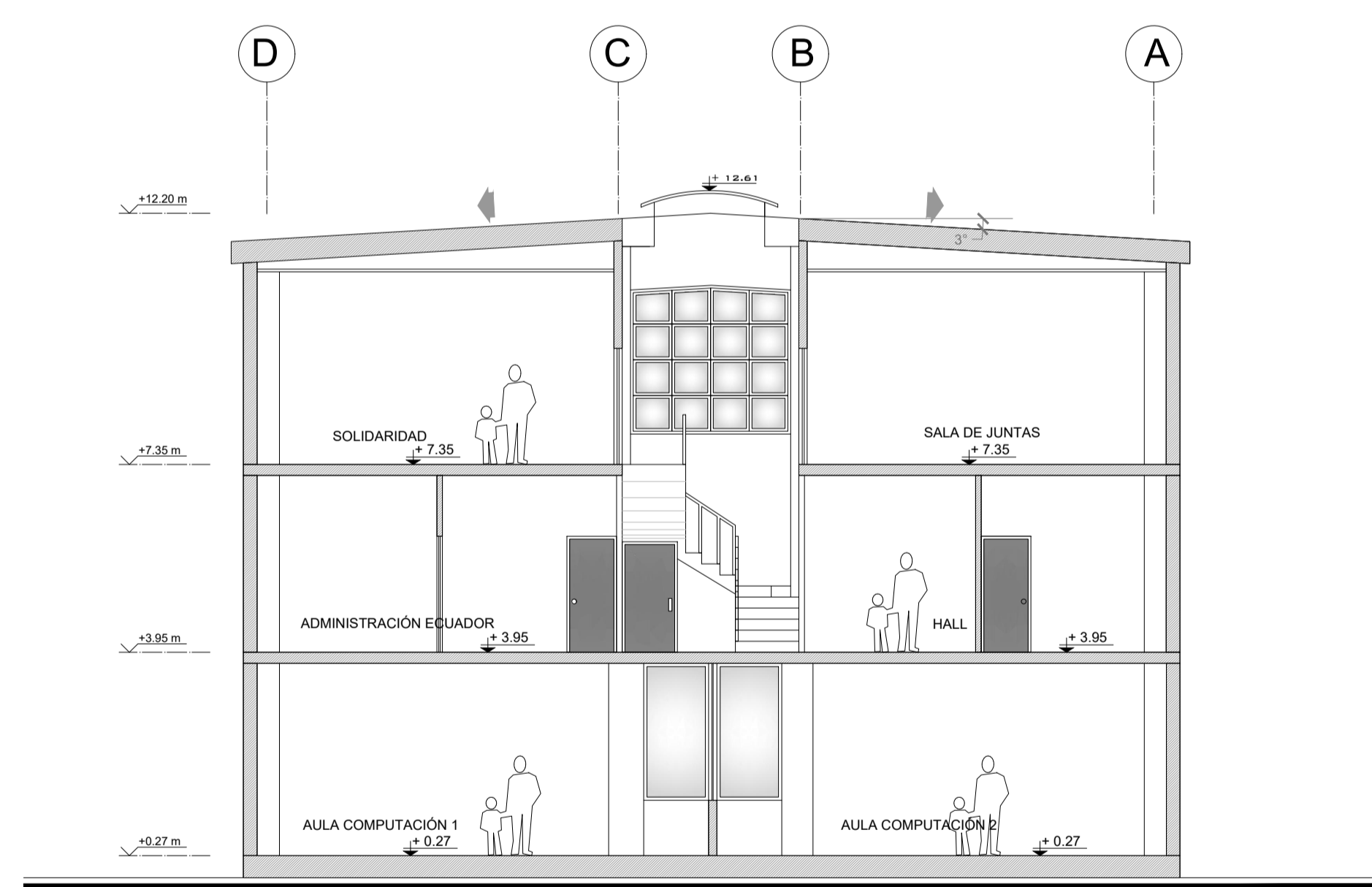
BLOQUE 3- FACHADA POSTERIOR, ESC. 1:100



BLOQUE 3- FACHADA FRONTAL, ESC. 1:100



BLOQUE 3- CORTE A-A', ESC. 1:100



BLOQUE 3- CORTE B-B', ESC. 1:100

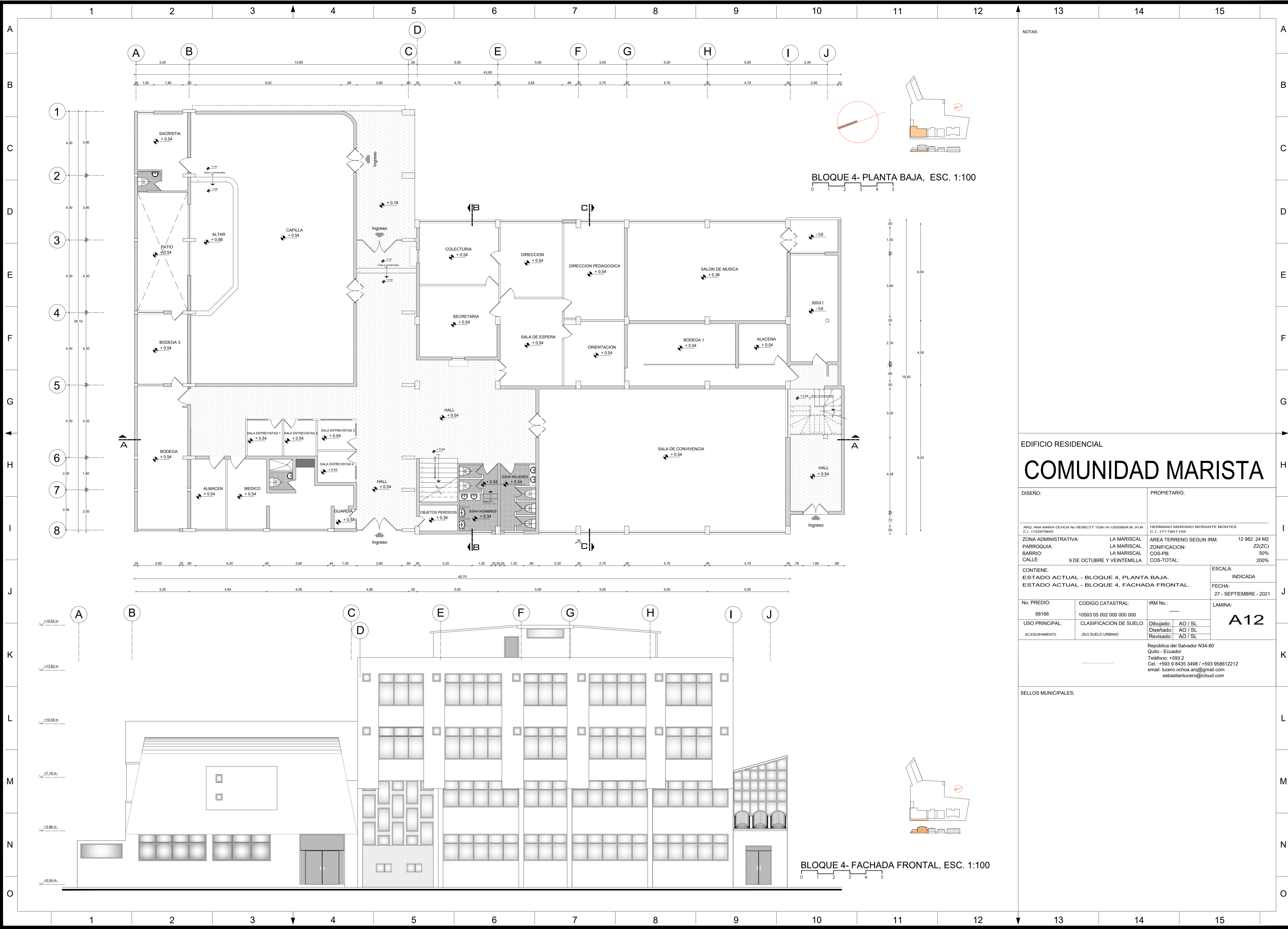
NOTAS:  
NO SE PROPONE CAMBIOS ARQUITECTONICOS NI ESTRUCTURALES EN BLOQUE 3, COMO SE LO DEMUESTRA EN LAS MEMORIAS.

EDIFICIO RESIDENCIAL  
**COMUNIDAD MARISTA**

DISEÑO:		PROPIETARIO:	
ARG. ANA MARIA OCHOA No SENEKYT 1036-14-1293099R.M. 9134 C.I.: 1722970645		HERMANO MARIANO MORANTE MONTES C.I.: 1711901155	
ZONA ADMINISTRATIVA:	LA MARISCAL	AREA TERRENO SEGUN IRM:	12 982.24 M2
PARROQUIA:	LA MARISCAL	ZONIFICACION:	Z2(ZC)
BARRIO:	LA MARISCAL	COS-PB:	50%
CALLE:	9 DE OCTUBRE Y VEINTEMILLA	COS-TOTAL:	200%
CONTIENE: ESTADO ACTUAL -BLOQUE 3, FACHADA FRONTAL. ESTADO ACTUAL -BLOQUE 3, FACHADA POSTERIO. ESTADO ACTUAL -BLOQUE 3, CORTE A-A'. ESTADO ACTUAL -BLOQUE 3, CORTE B-B'.			ESCALA: INDICADA
			FECHA: 27 - SEPTIEMBRE - 2021
No. PREDIO:	CODIGO CATASTRAL:	IRM No.:	LAMINA:
68166	10503 05 002 000 000 000	-----	<b>A11</b>
USO PRINCIPAL:	CLASIFICACION DE SUELO:	Dibujado: AO / SL	
(E) EQUIPAMIENTO	(SU) SUELO URBANO	Diseñado: AO / SL	
		Revisado: AO / SL	
República del Salvador N34-80 Quito - Ecuador Teléfono: +593 2 Cel.: +593 9 8435 3498 / +593 958612212 email: lucero.ochoa.arg@gmail.com sebastianlucero@icloud.com			

SELLOS MUNICIPALES:

1 2 3 4 5 6 7 8 9 10 11 12 13 14 15



BLOQUE 4- PLANTA BAJA, ESC. 1:100

BLOQUE 4- FACHADA FRONTAL, ESC. 1:100

NOTAS:

EDIFICIO RESIDENCIAL  
**COMUNIDAD MARISTA**

DISEÑO: \_\_\_\_\_ PROPIETARIO: \_\_\_\_\_  
 ARG. ANA MARIA OCHOA No SENEYTY 1036-14-1293099R.M. 9134 C.I.: 1722970645  
 HERMANO MARIANO MORANTE MONTES C.I.: 1711901155

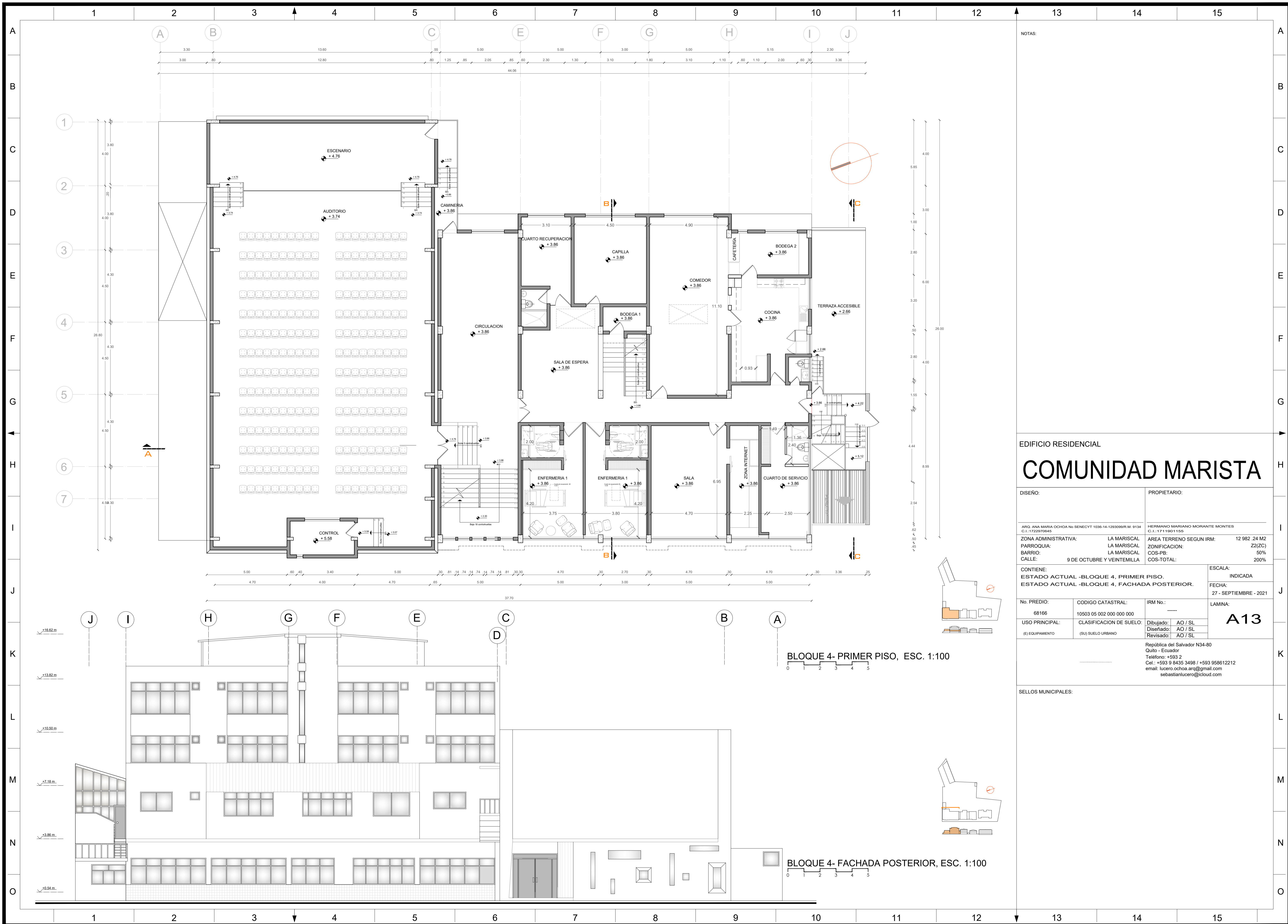
ZONA ADMINISTRATIVA: LA MARISCAL AREA TERRENO SEGUN IRM: 12 982.24 M2  
 PARROQUIA: LA MARISCAL ZONIFICACION: Z2(ZC)  
 BARRIO: LA MARISCAL COS-PB: 50%  
 CALLE: 9 DE OCTUBRE Y VEINTEMILLA COS-TOTAL: 200%

CONTIENE: ESTADO ACTUAL - BLOQUE 4, PLANTA BAJA. ESCALA: INDICADA  
 ESTADO ACTUAL - BLOQUE 4, FACHADA FRONTAL. FECHA: 27 - SEPTIEMBRE - 2021

No. PREDIO: 68166	CODIGO CATASTRAL: 10503 05 002 000 000 000	IRM No.: -----	LAMINA: <b>A12</b>
USO PRINCIPAL: (E) EQUIPAMIENTO	CLASIFICACION DE SUELO: (SU) SUELO URBANO	Dibujado: AO / SL Diseñado: AO / SL Revisado: AO / SL	

República del Salvador N34-80  
 Quito - Ecuador  
 Teléfono: +593 2  
 Cel.: +593 9 8435 3498 / +593 958612212  
 email: lucero.ochoa.arg@gmail.com  
 sebastianlucero@icloud.com

SELLOS MUNICIPALES:



NOTAS:

EDIFICIO RESIDENCIAL  
**COMUNIDAD MARISTA**

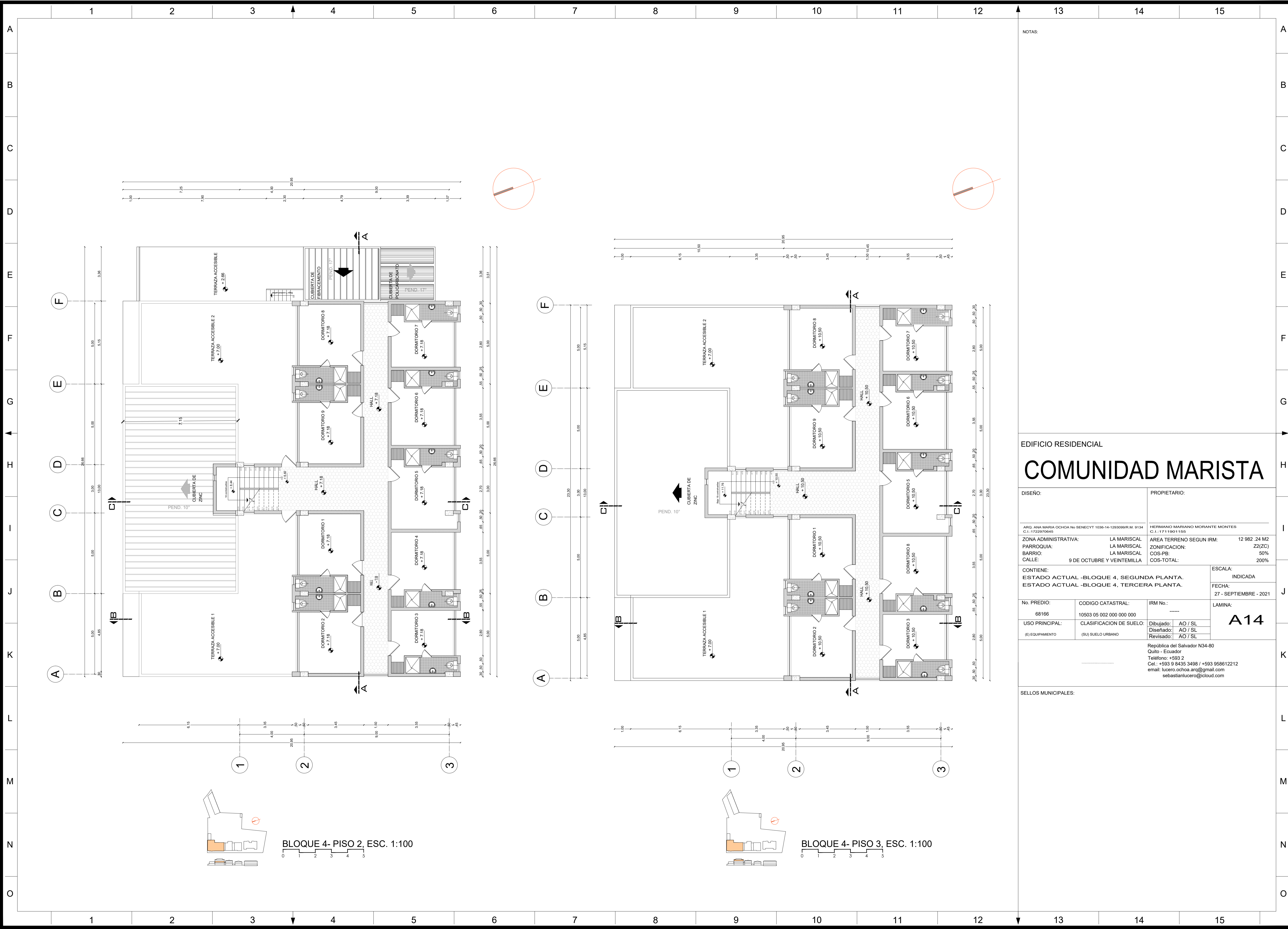
DISEÑO:		PROPIETARIO:	
ARG. ANA MARIA OCHOA No SENEYTY 1036-14-1293099R.M. 9134 C.I.: 1722970645		HERMANO MARIANO MORANTE MONTES C.I.: 1711901155	
ZONA ADMINISTRATIVA:	LA MARISCAL	AREA TERRENO SEGUN IRM:	12 982.24 M2
PARROQUIA:	LA MARISCAL	ZONIFICACION:	Z2(ZC)
BARRIO:	LA MARISCAL	COS-PB:	50%
CALLE:	9 DE OCTUBRE Y VEINTEMILLA	COS-TOTAL:	200%
CONTIENE: ESTADO ACTUAL -BLOQUE 4, PRIMER PISO. ESTADO ACTUAL -BLOQUE 4, FACHADA POSTERIOR.			ESCALA: INDICADA FECHA: 27 - SEPTIEMBRE - 2021
No. PREDIO:	CODIGO CATASTRAL:	IRM No.:	LAMINA:
68166	10503 05 002 000 000 000	-----	<b>A13</b>
USO PRINCIPAL:	CLASIFICACION DE SUELO:	Dibujado: AO / SL Diseñado: AO / SL Revisado: AO / SL	
(E) EQUIPAMIENTO	(SU) SUELO URBANO		

República del Salvador N34-80  
 Quito - Ecuador  
 Teléfono: +593 2  
 Cel.: +593 9 8435 3498 / +593 958612212  
 email: lucero.ochoa.arg@gmail.com  
 sebastianlucero@icloud.com

SELLOS MUNICIPALES:

BLOQUE 4- PRIMER PISO, ESC. 1:100

BLOQUE 4- FACHADA POSTERIOR, ESC. 1:100



NOTAS:

EDIFICIO RESIDENCIAL  
**COMUNIDAD MARISTA**

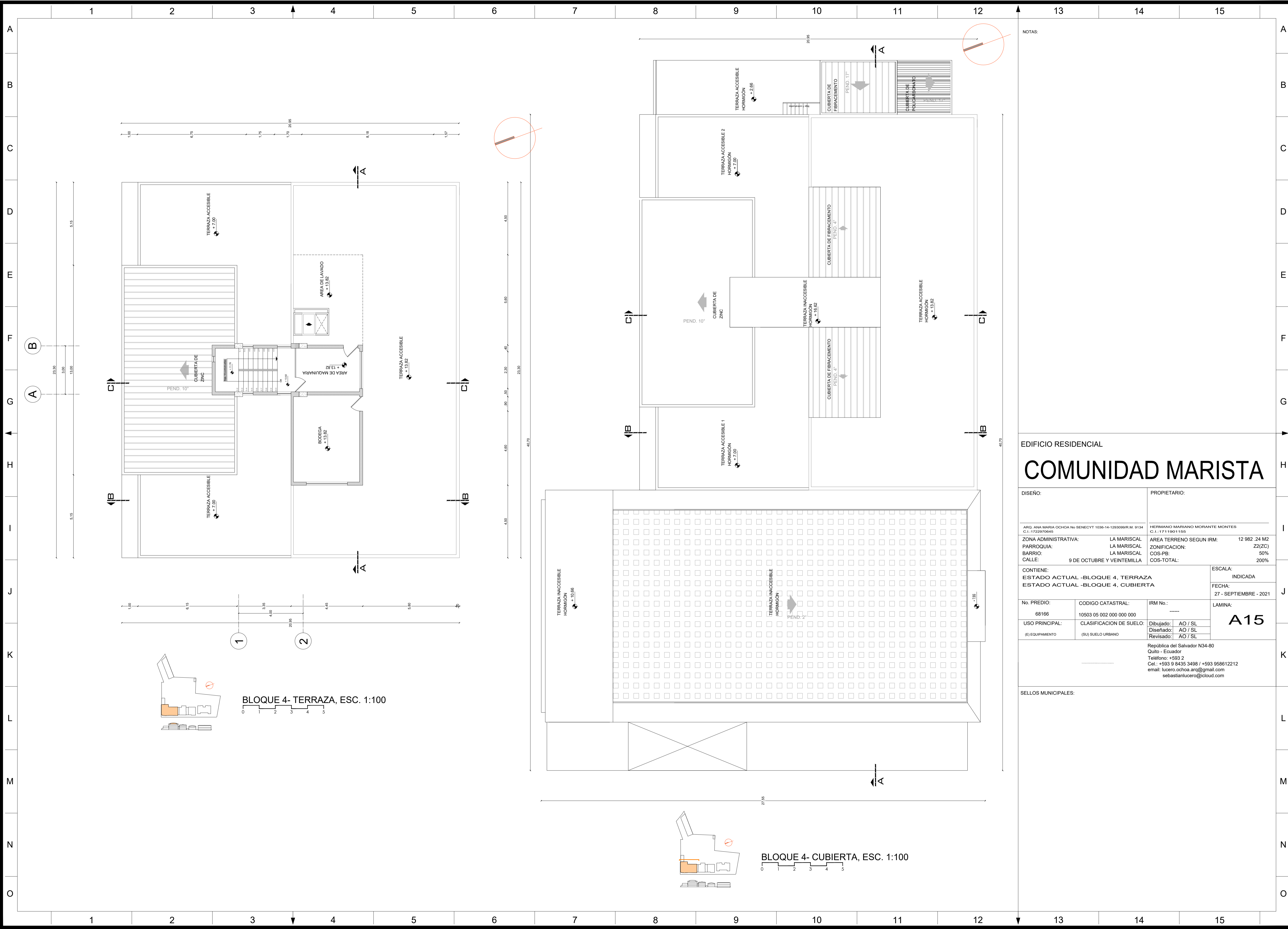
DISEÑO:		PROPIETARIO:	
ARG. ANA MARIA OCHOA No SENECYT 1036-14-1293099R.M. 9134 C.I.: 1722970645		HERMANO MARIANO MORANTE MONTES C.I.: 1711901155	
ZONA ADMINISTRATIVA:	LA MARISCAL	AREA TERRENO SEGUN IRM:	12 982.24 M2
PARROQUIA:	LA MARISCAL	ZONIFICACION:	Z2(ZC)
BARRIO:	LA MARISCAL	COS-PB:	50%
CALLE:	9 DE OCTUBRE Y VEINTEMILLA	COS-TOTAL:	200%
CONTIENE: ESTADO ACTUAL -BLOQUE 4, SEGUNDA PLANTA. ESTADO ACTUAL -BLOQUE 4, TERCERA PLANTA.			ESCALA: INDICADA FECHA: 27 - SEPTIEMBRE - 2021
No. PREDIO:	CODIGO CATASTRAL:	IRM No.:	LAMINA:
68166	10503 05 002 000 000 000	-----	<b>A14</b>
USO PRINCIPAL:	CLASIFICACION DE SUELO:	Dibujado: AO / SL Diseñado: AO / SL Revisado: AO / SL	
(E) EQUIPAMIENTO	(SU) SUELO URBANO		

República del Salvador N34-80  
Quito - Ecuador  
Teléfono: +593 2  
Cel.: +593 9 8435 3498 / +593 958612212  
email: lucero.ochoa.arg@gmail.com  
sebastianlucero@icloud.com

SELLOS MUNICIPALES:

BLOQUE 4- PISO 2, ESC. 1:100

BLOQUE 4- PISO 3, ESC. 1:100



NOTAS:

EDIFICIO RESIDENCIAL  
**COMUNIDAD MARISTA**

DISEÑO: \_\_\_\_\_ PROPIETARIO: \_\_\_\_\_

ARG. ANA MARIA OCHOA No SENEYTI 1036-14-1293099/R.M. 9134 C.I.: 1722970645  
 HERMANO MARIANO MORANTE MONTES C.I.: 1711901155

ZONA ADMINISTRATIVA: LA MARISCAL AREA TERRENO SEGUN IRM: 12 982.24 M2  
 PARROQUIA: LA MARISCAL ZONIFICACION: Z2(ZC)  
 BARRIO: LA MARISCAL COS-PB: 50%  
 CALLE: 9 DE OCTUBRE Y VEINTEMILLA COS-TOTAL: 200%

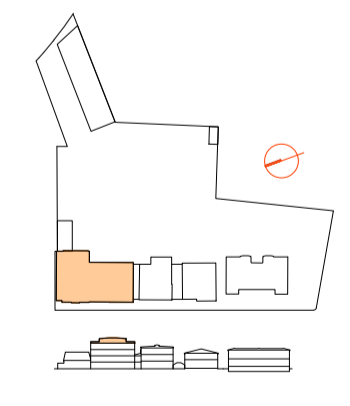
CONTIENE: ESTADO ACTUAL -BLOQUE 4, TERRAZA ESTADO ACTUAL -BLOQUE 4, CUBIERTA  
 ESCALA: INDICADA  
 FECHA: 27 - SEPTIEMBRE - 2021

No. PREDIO: 68166	CODIGO CATASTRAL: 10503 05 002 000 000 000	IRM No.: -----	LAMINA: <b>A15</b>
USO PRINCIPAL: (E) EQUIPAMIENTO	CLASIFICACION DE SUELO: (SU) SUELO URBANO	Dibujado: AO / SL Diseñado: AO / SL Revisado: AO / SL	

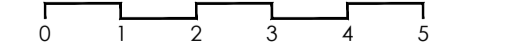
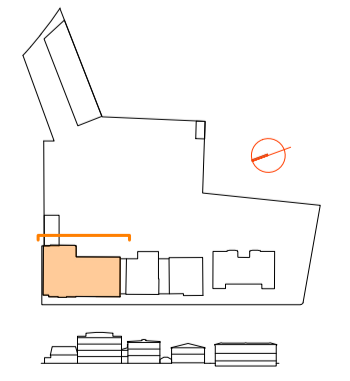
República del Salvador N34-80  
 Quito - Ecuador  
 Teléfono: +593 2  
 Cel.: +593 9 8435 3498 / +593 958612212  
 email: lucero.ochoa.arg@gmail.com  
 sebastianlucero@icloud.com

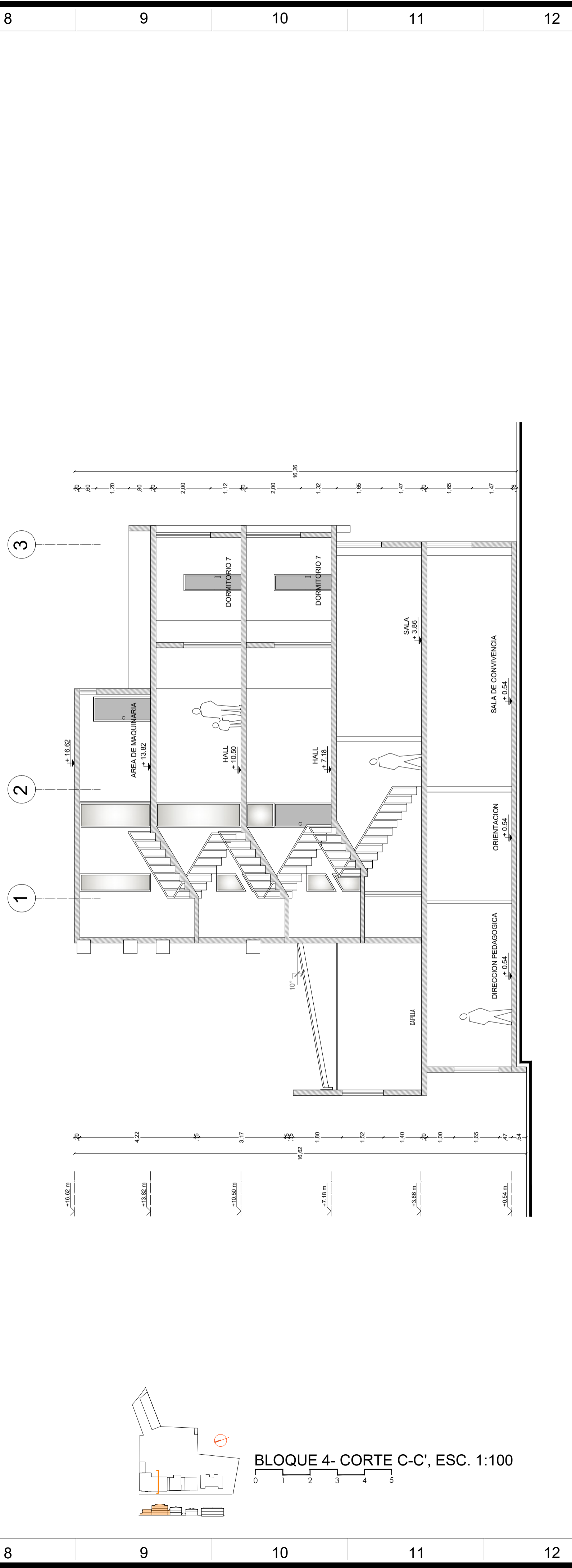
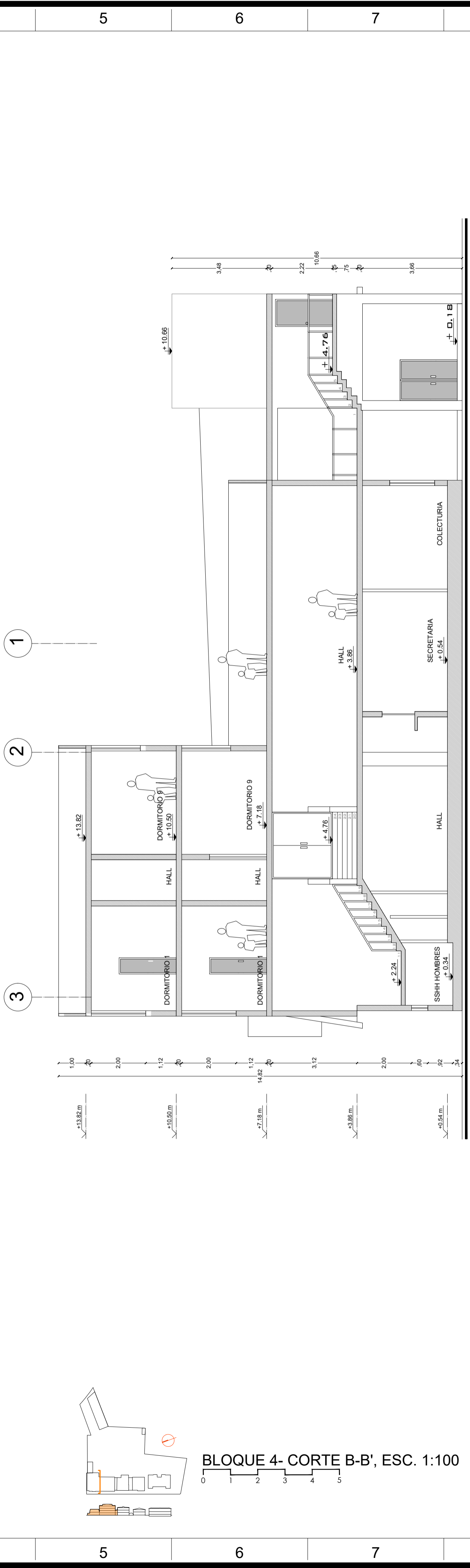
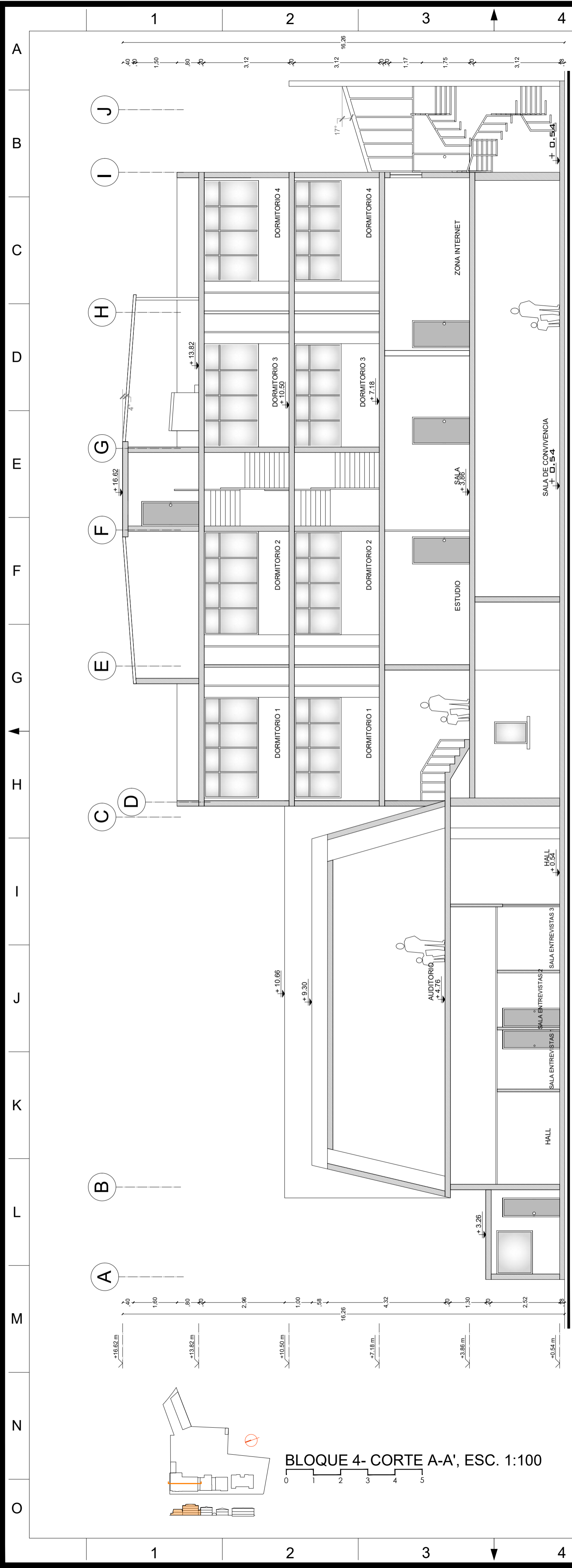
SELLOS MUNICIPALES:

BLOQUE 4- TERRAZA, ESC. 1:100



BLOQUE 4- CUBIERTA, ESC. 1:100





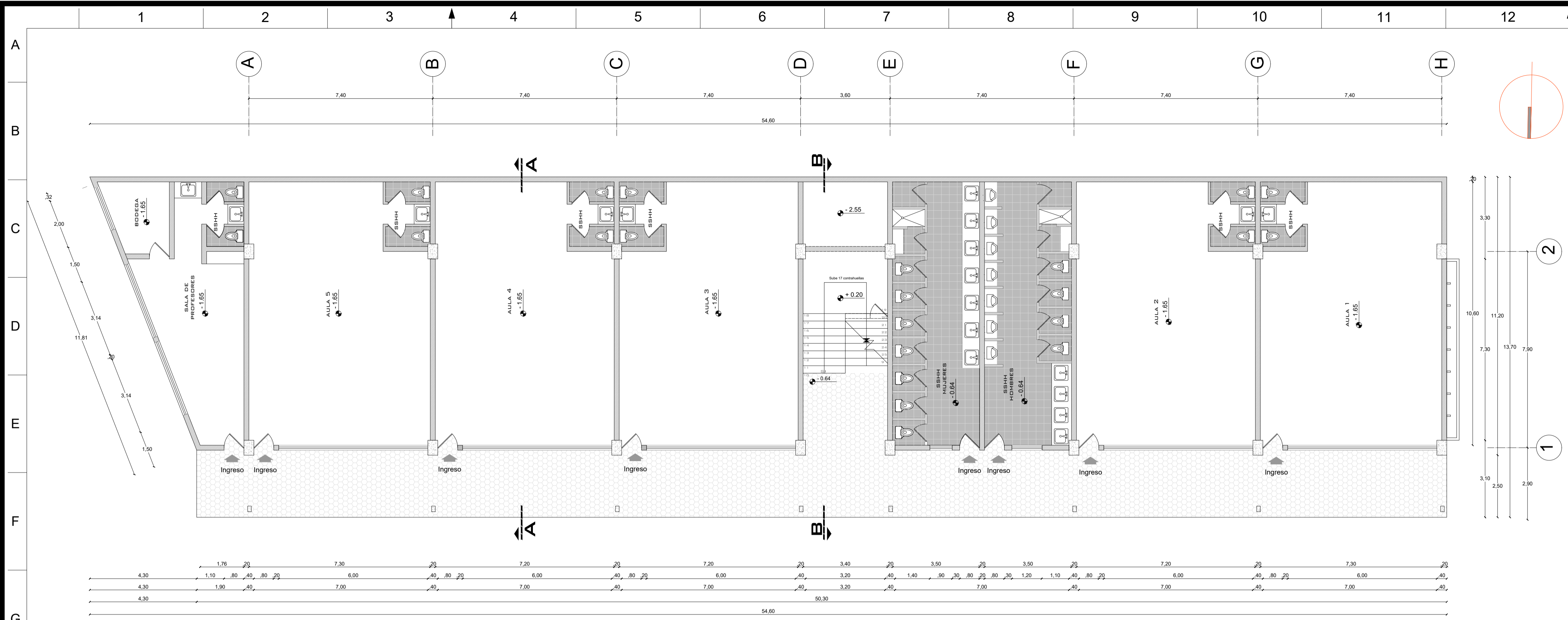
NOTAS:

**EDIFICIO RESIDENCIAL**

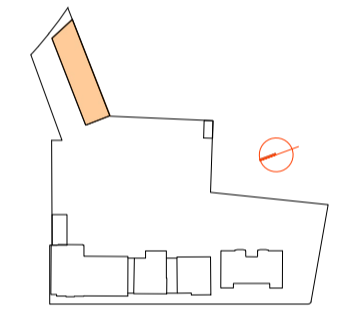
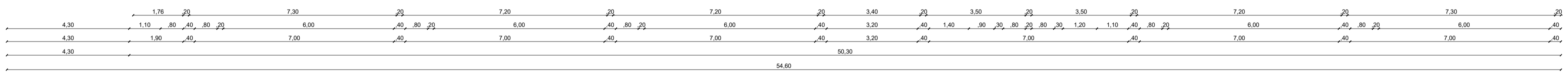
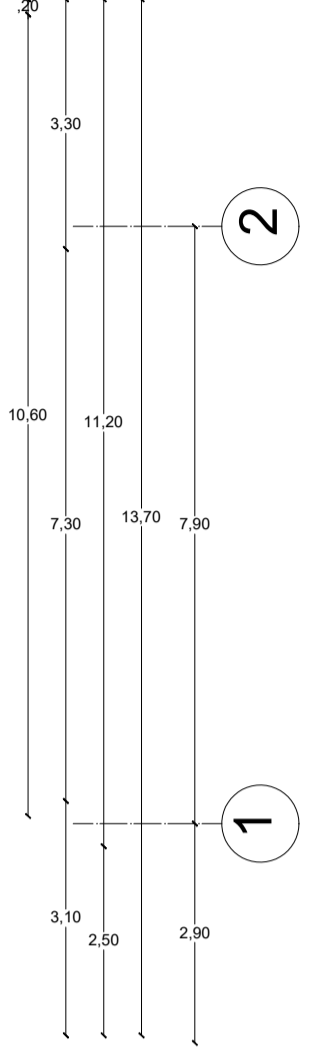
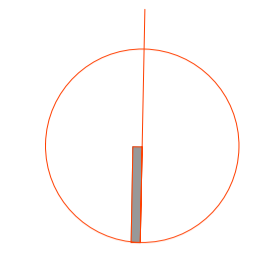
# COMUNIDAD MARISTA

DISEÑO:		PROPIETARIO:	
ARG. ANA MARIA OCHOA No SENEYCT 1036-14-12930999/R.M. 9134 C.I.: 1722970645		HERMANO MARIANO MORANTE MONTES C.I.: 1711901155	
ZONA ADMINISTRATIVA:	LA MARISCAL	AREA TERRENO SEGUN IRM:	12 982.24 M2
PARROQUIA:	LA MARISCAL	ZONIFICACION:	Z2(ZC)
BARRIO:	LA MARISCAL	COS-PB:	50%
CALLE:	9 DE OCTUBRE Y VEINTEMILLA	COS-TOTAL:	200%
CONTIENE:			ESCALA:
ESTADO ACTUAL -BLOQUE 4, CORTE A-A'			INDICADA
ESTADO ACTUAL -BLOQUE 4, CORTE B-B'			FECHA:
ESTADO ACTUAL -BLOQUE 4, CORTE C-C'			27 - SEPTIEMBRE - 2021
No. PREDIO:	CODIGO CATASTRAL:	IRM No.:	LAMINA:
68166	10503 05 002 000 000 000	-----	<b>A16</b>
USO PRINCIPAL:	CLASIFICACION DE SUELO:	Dibujado:	AO / SL
(E) EQUIPAMIENTO	(SU) SUELO URBANO	Diseñado:	AO / SL
		Revisado:	AO / SL
República del Salvador N34-80 Quito - Ecuador Teléfono: +593 2 Cel.: +593 9 8435 3498 / +593 958612212 email: lucero.ochoa.arg@gmail.com sebastianlucero@icloud.com			
SELLOS MUNICIPALES:			

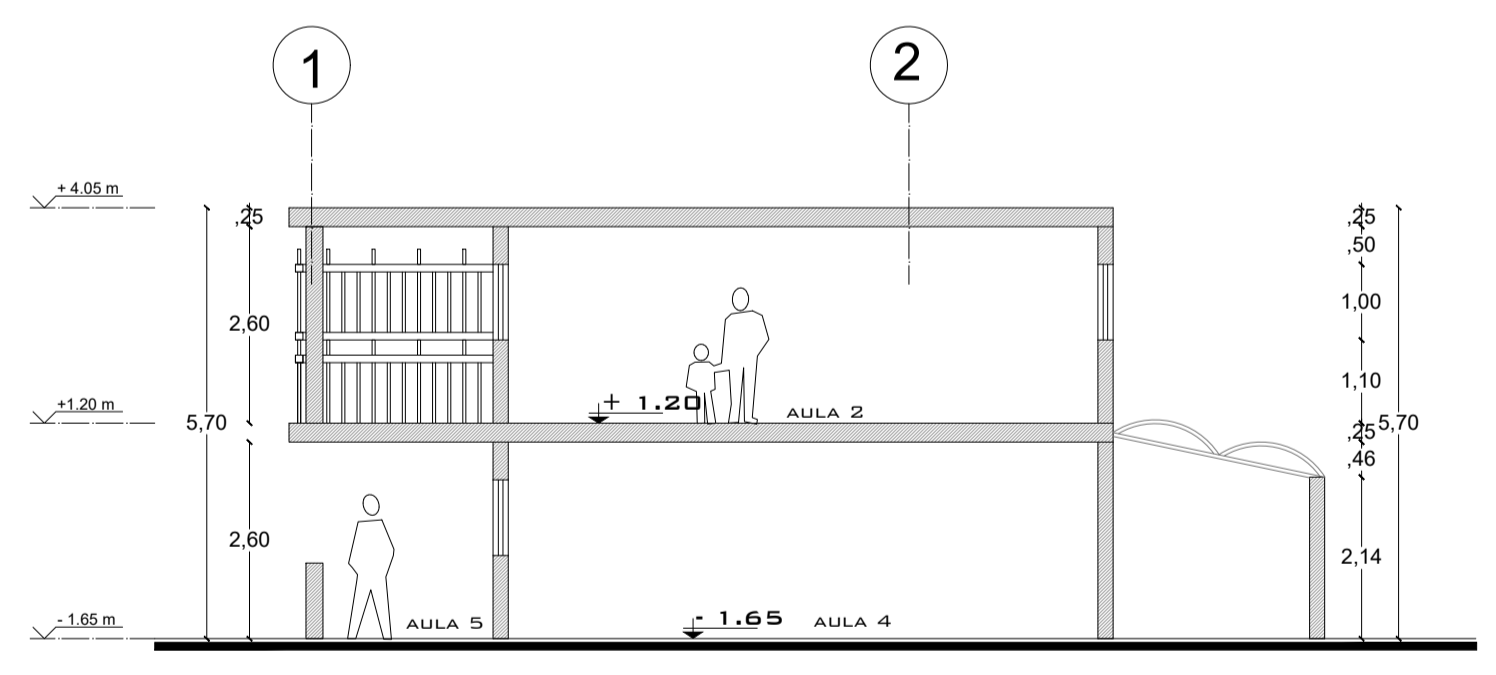




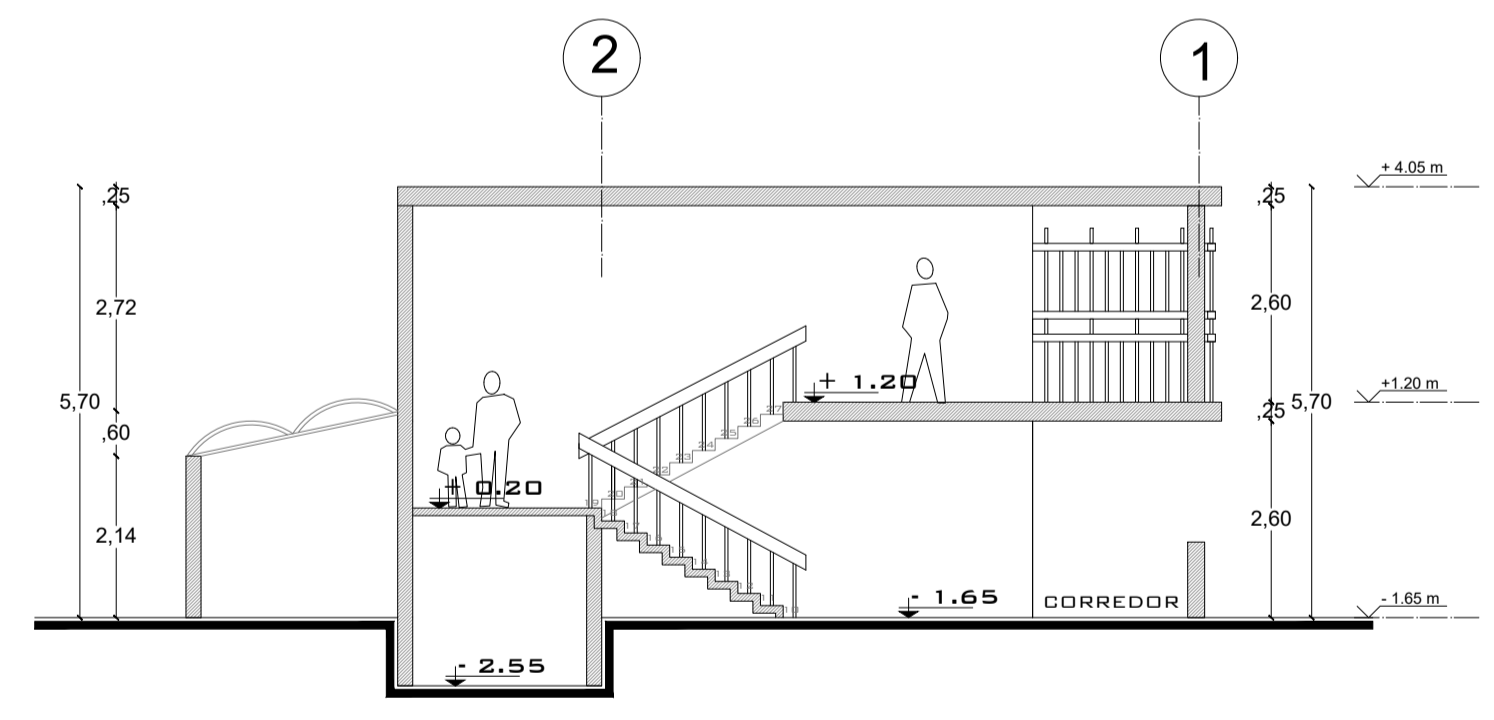
NOTAS:  
NO SE PROPONE CAMBIOS ARQUITECTÓNICOS NI ESTRUCTURALES EN BLOQUE 5, COMO SE LO DEMUESTRA EN LAS MEMORIAS.



BLOQUE 5- PISO 1, ESC. 1:100



BLOQUE 5- CORTE A-A', ESC. 1:100

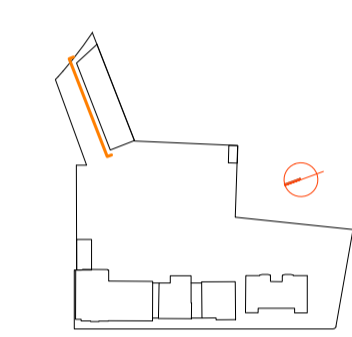
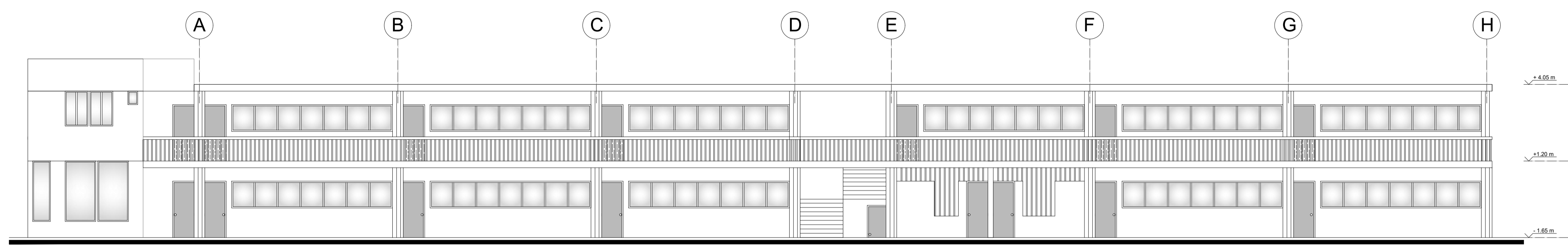


BLOQUE 5- CORTE B-B', ESC. 1:100

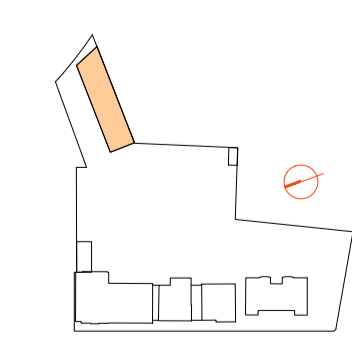
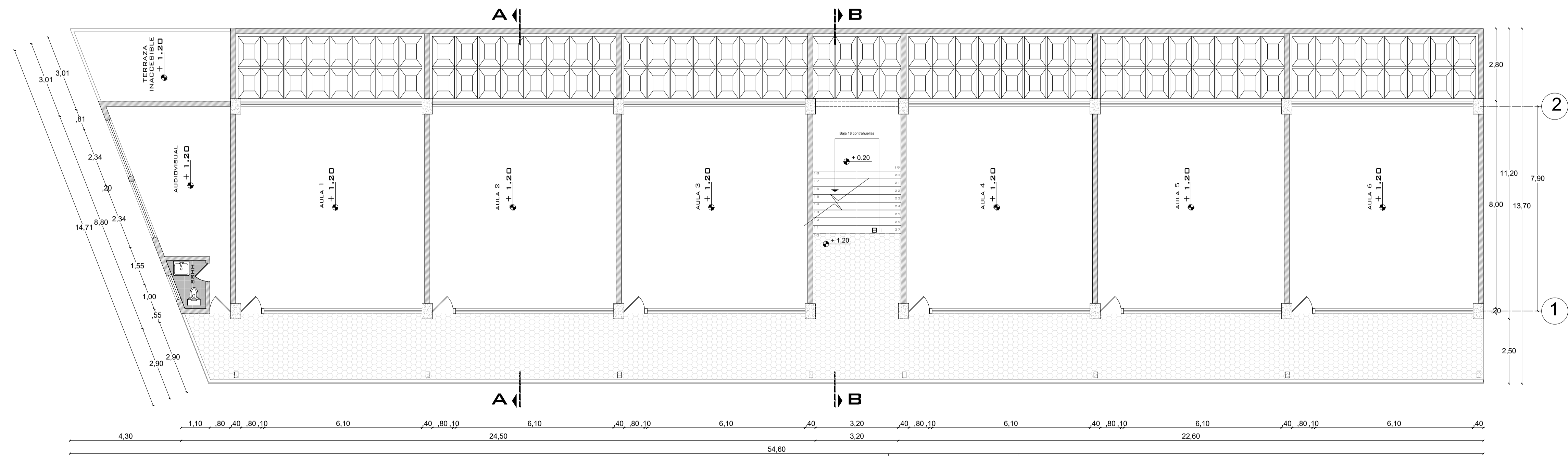
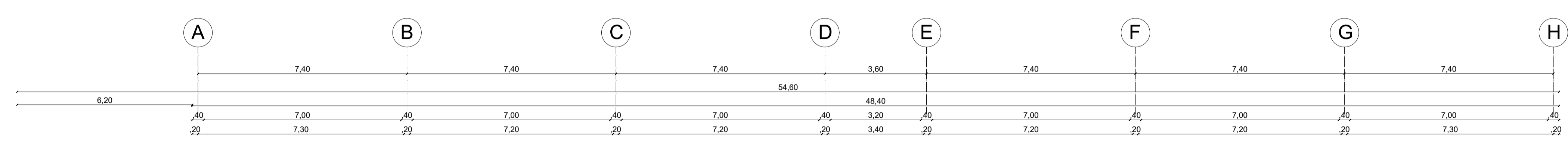
EDIFICIO RESIDENCIAL  
**COMUNIDAD MARISTA**

DISEÑO:		PROPIETARIO:	
ARG. ANA MARIA OCHOA No SENECYT 1036-14-1293099R.M. 9134 C.I.: 1722970645		HERMANO MARIANO MORANTE MONTES C.I.: 1711901155	
ZONA ADMINISTRATIVA:	LA MARISCAL	AREA TERRENO SEGUN IRM:	12 982.24 M2
PARROQUIA:	LA MARISCAL	ZONIFICACION:	Z2(ZC)
BARRIO:	LA MARISCAL	COS-PB:	50%
CALLE:	9 DE OCTUBRE Y VEINTEMILLA	COS-TOTAL:	200%
CONTIENE: ESTADO ACTUAL -BLOQUE 5, PLANTA BAJA. ESTADO ACTUAL -BLOQUE 5, CORTE A-A'. ESTADO ACTUAL -BLOQUE 5, CORTE B-B'.			ESCALA: INDICADA
			FECHA: 27 - SEPTIEMBRE - 2021
No. PRECIO:	CODIGO CATASTRAL:	IRM No.:	LAMINA:
68166	10503 05 002 000 000 000	-----	<b>A17</b>
USO PRINCIPAL:	CLASIFICACION DE SUELO:	Dibujado:	AO / SL
(E) EQUIPAMIENTO	(SU) SUELO URBANO	Diseñado:	AO / SL
		Revisado:	AO / SL
República del Salvador N34-80 Quito - Ecuador Teléfono: +593 2 Cel.: +593 9 8435 3498 / +593 958612212 email: lucero.ochoa.arg@gmail.com sebastianlucero@icloud.com			
SELLOS MUNICIPALES:			

NOTAS:  
NO SE PROPONE CAMBIOS ARQUITECTÓNICOS NI ESTRUCTURALES EN BLOQUE 5, COMO SE LO DEMUESTRA EN LAS MEMORIAS.



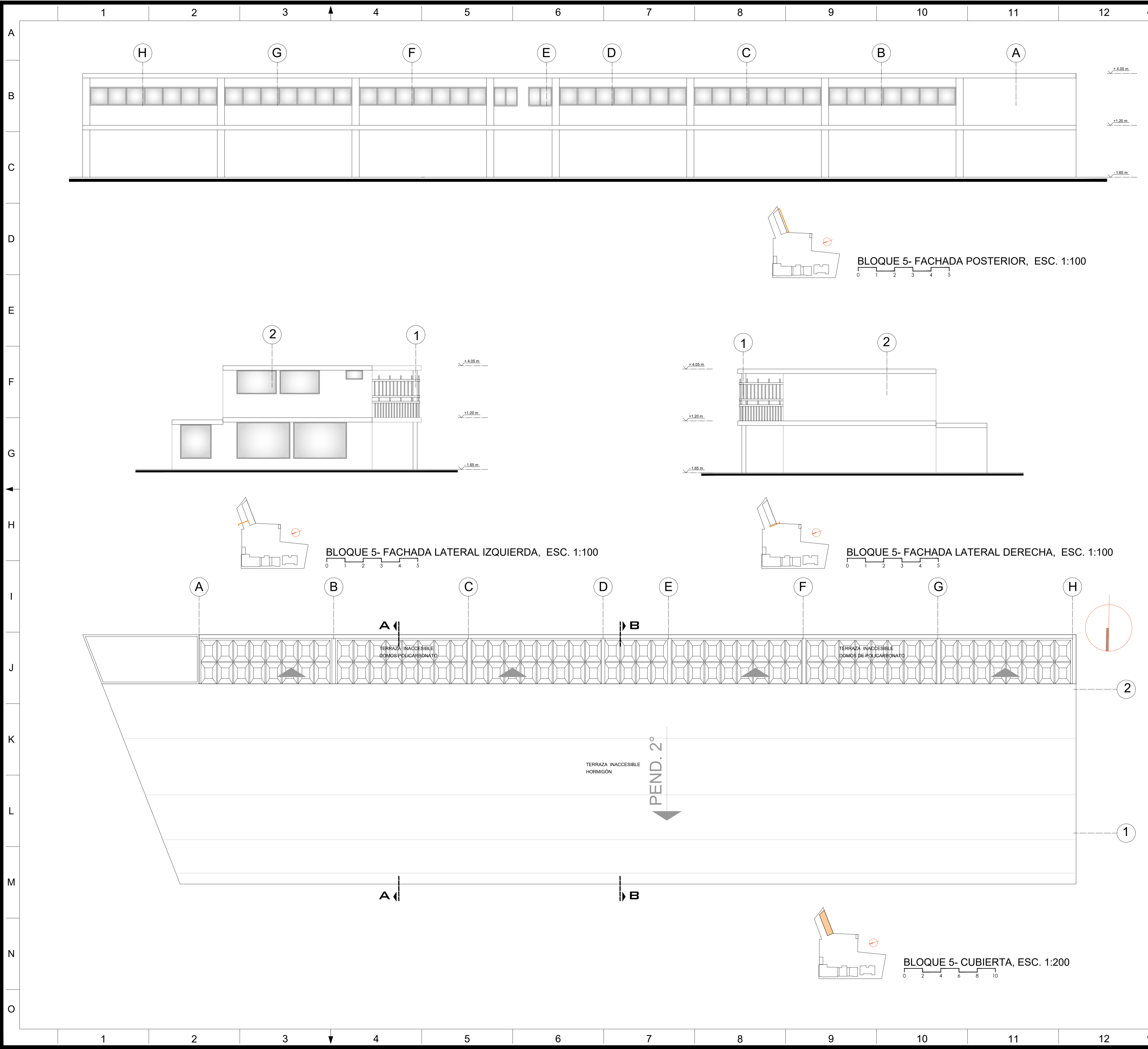
BLOQUE 5- FACHADA FRONTAL, ESC. 1:100



BLOQUE 5- PISO 2, ESC. 1:100

EDIFICIO RESIDENCIAL  
**COMUNIDAD MARISTA**

DISEÑO:		PROPIETARIO:	
ARG. ANA MARIA OCHOA No SENECYT 1036-14-1293099R.M. 9134 C.I.: 1722970645		HERMANO MARIANO MORANTE MONTES C.I.: 1711901155	
ZONA ADMINISTRATIVA:	LA MARISCAL	AREA TERRENO SEGUN IRM:	12 982.24 M2
PARROQUIA:	LA MARISCAL	ZONIFICACION:	Z2(ZC)
BARRIO:	LA MARISCAL	COS-PB:	50%
CALLE:	9 DE OCTUBRE Y VEINTEMILLA	COS-TOTAL:	200%
CONTIENE:			ESCALA:
ESTADO ACTUAL -BLOQUE 5, CORTE A-A'			INDICADA
ESTADO ACTUAL -BLOQUE 5, CORTE B-B'			FECHA:
ESTADO ACTUAL -BLOQUE 5, CORTE C-C'			27 - SEPTIEMBRE - 2021
No. PREDIO:	CODIGO CATASTRAL:	IRM No.:	LAMINA:
68166	10503 05 002 000 000 000		<b>A18</b>
USO PRINCIPAL:	CLASIFICACION DE SUELO:	Dibujado:	AO / SL
(E) EQUIPAMIENTO	(SU) SUELO URBANO	Diseñado:	AO / SL
		Revisado:	AO / SL
República del Salvador N34-80 Quito - Ecuador Teléfono: +593 2 Cel.: +593 9 8435 3498 / +593 958612212 email: lucero.ochoa.arg@gmail.com sebastianlucero@icloud.com			
SELLOS MUNICIPALES:			



NOTAS:  
 NO SE PROPONE CAMBIOS ARQUITECTÓNICOS NI ESTRUCTURALES EN BLOQUE 5, COMO SE LO DEMUESTRA EN LAS MEMORIAS.

**BLOQUE 5- FACHADA POSTERIOR, ESC. 1:100**

**BLOQUE 5- FACHADA LATERAL IZQUIERDA, ESC. 1:100**

**BLOQUE 5- FACHADA LATERAL DERECHA, ESC. 1:100**

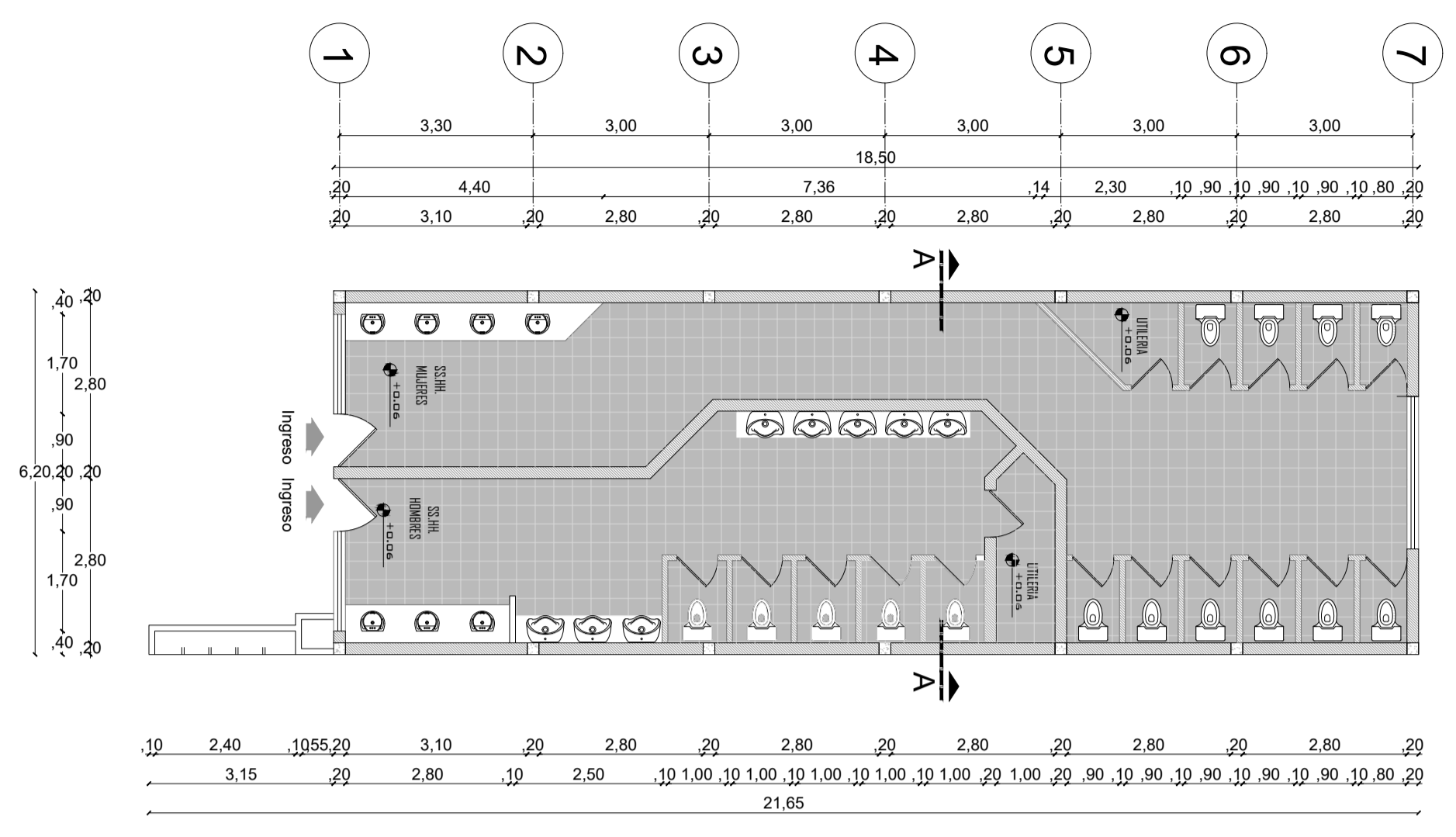
**BLOQUE 5- FACHADA LATERAL IZQUIERDA, ESC. 1:100**

**BLOQUE 5- FACHADA LATERAL DERECHA, ESC. 1:100**

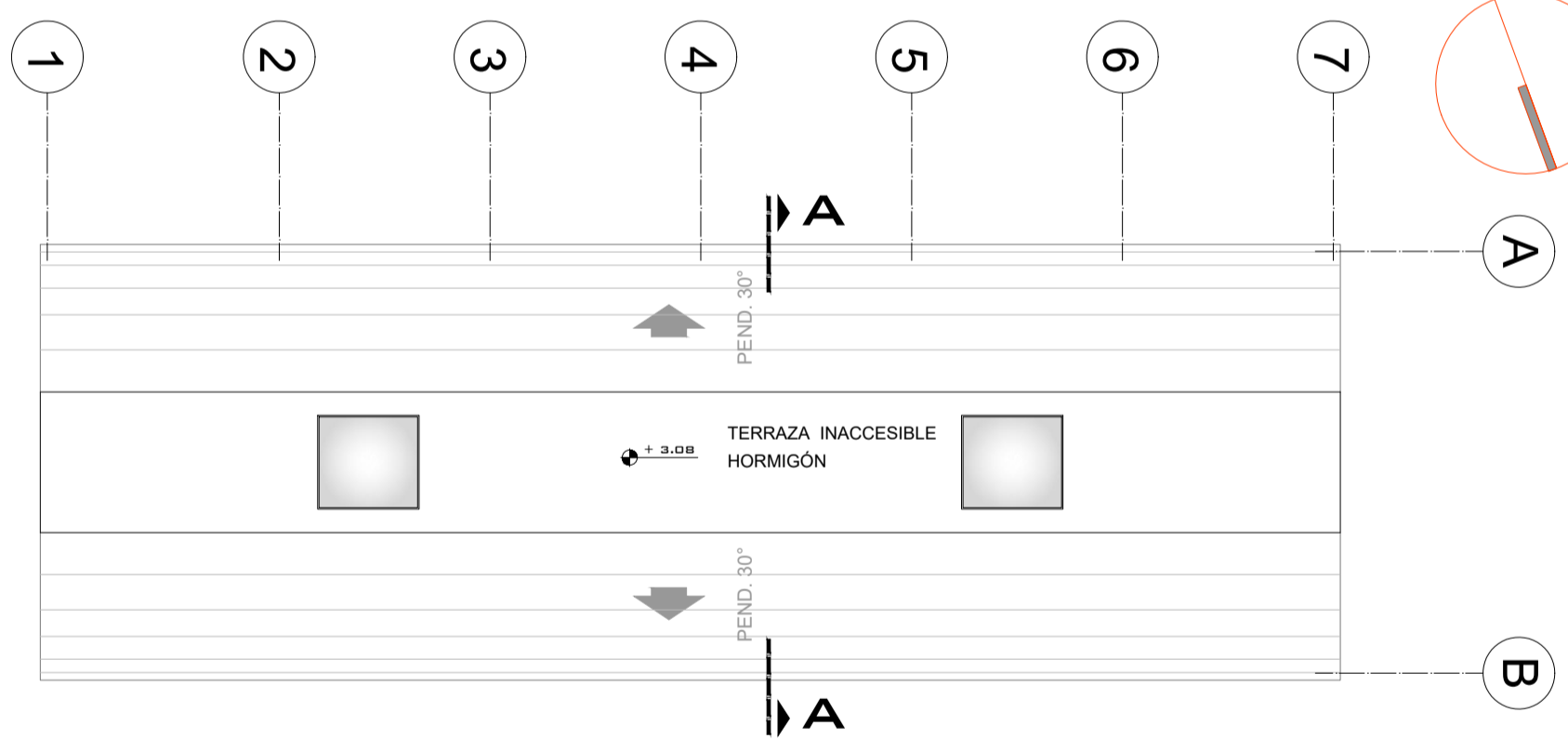
**BLOQUE 5- CUBIERTA, ESC. 1:200**

EDIFICIO RESIDENCIAL  
**COMUNIDAD MARISTA**

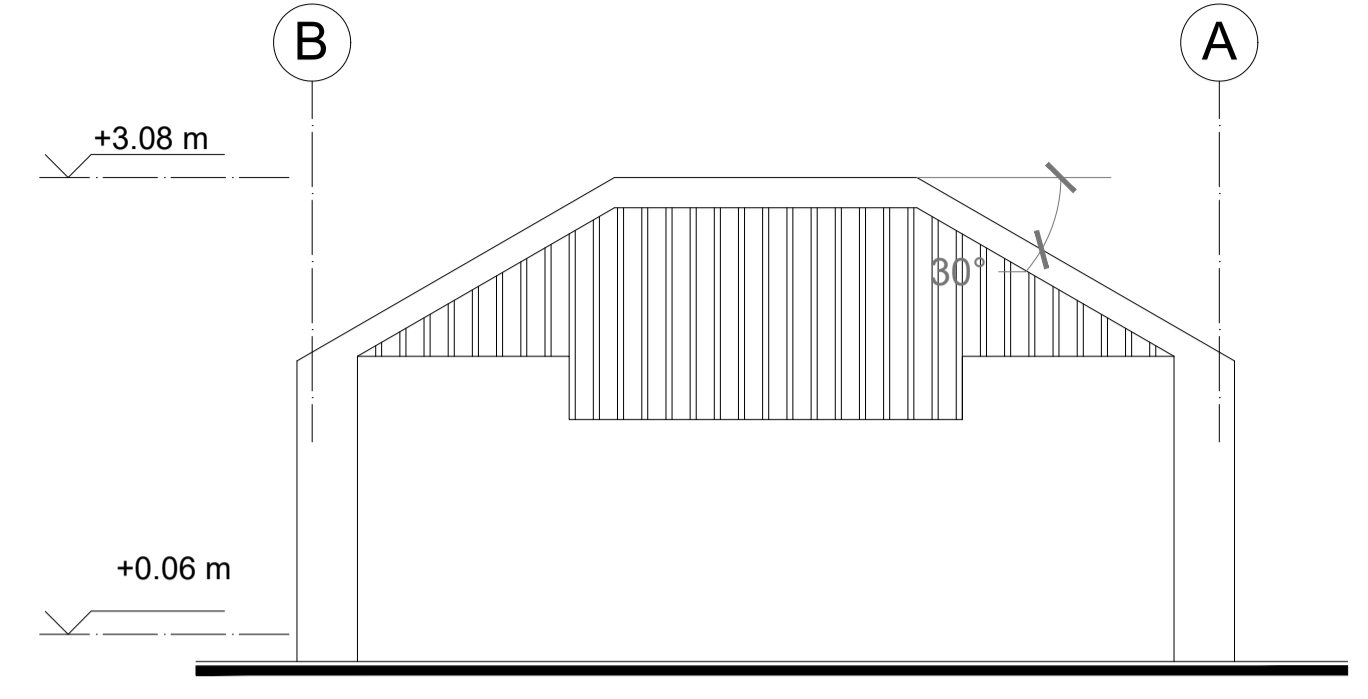
DISEÑO:		PROPIETARIO:	
ARG. ANA MARIA OCHOA No SENEYCT 1036-14-1293099R.M. 9134 C.I.: 1722970645		HERMANO MARIANO MORANTE MONTES C.I.: 1711901155	
ZONA ADMINISTRATIVA:	LA MARISCAL	AREA TERRENO SEGUN IRM:	12 982.24 M2
PARROQUIA:	LA MARISCAL	ZONIFICACION:	Z2(ZC)
BARRIO:	LA MARISCAL	COS-PB:	50%
CALLE:	9 DE OCTUBRE Y VEINTEMILLA	COS-TOTAL:	200%
CONTIENE: ESTADO ACTUAL -BLOQUE 5, FACHADA POSTERIOR ESTADO ACTUAL -BLOQUE 5, FACHADA LATERAL IZQUIERDO ESTADO ACTUAL -BLOQUE 5, FACHADA LATERAL DERECHO ESTADO ACTUAL -BLOQUE 5, CUBIERTA			ESCALA: INDICADA FECHA: 27 - SEPTIEMBRE - 2021
No. PREDIO:	CODIGO CATASTRAL:	IRM No.:	LAMINA:
68166	10503 05 002 000 000 000	-----	<b>A19</b>
USO PRINCIPAL: (E) EQUIPAMIENTO	CLASIFICACION DE SUELO: (SU) SUELO URBANO	Dibujado: AO / SL Diseñado: AO / SL Revisado: AO / SL	República del Salvador N34-80 Quito - Ecuador Teléfono: +593 2 Cel.: +593 9 8435 3498 / +593 958612212 email: lucero.ochoa.arg@gmail.com sebastianlucero@icloud.com
SELLOS MUNICIPALES:			



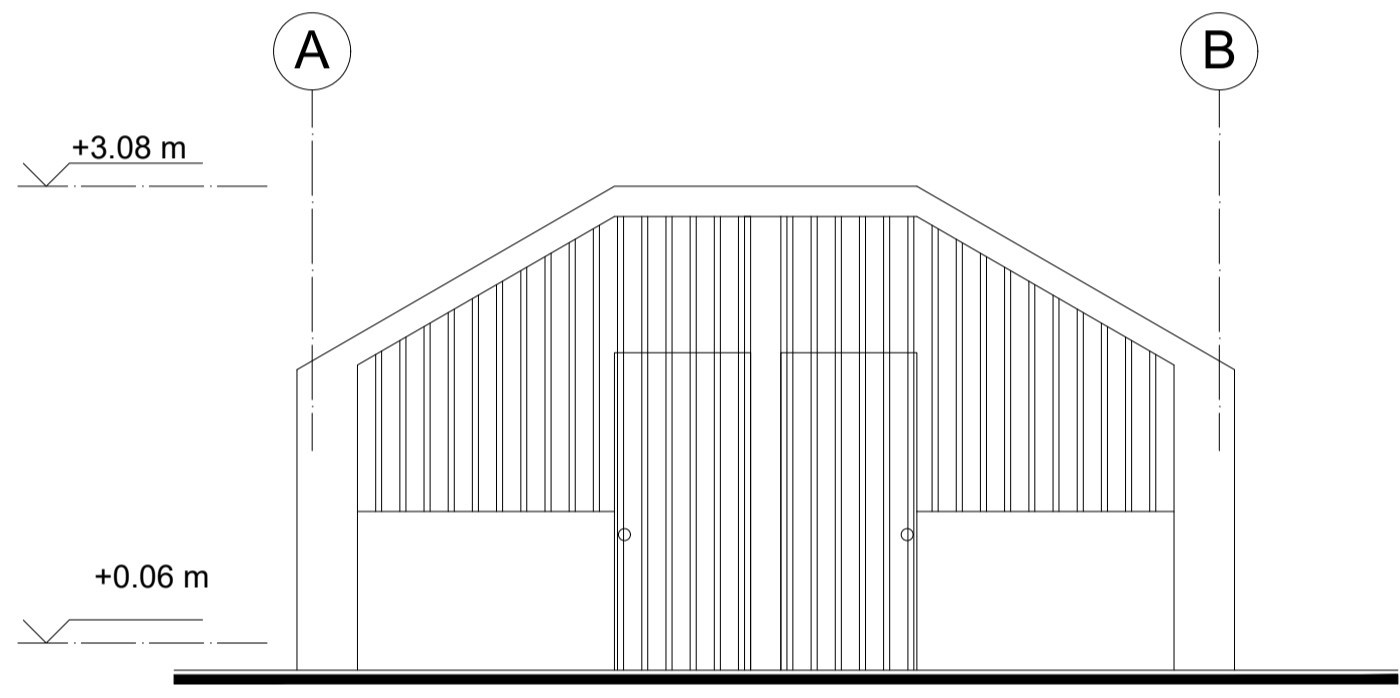
PLANTA BAJA, ESC. 1:100



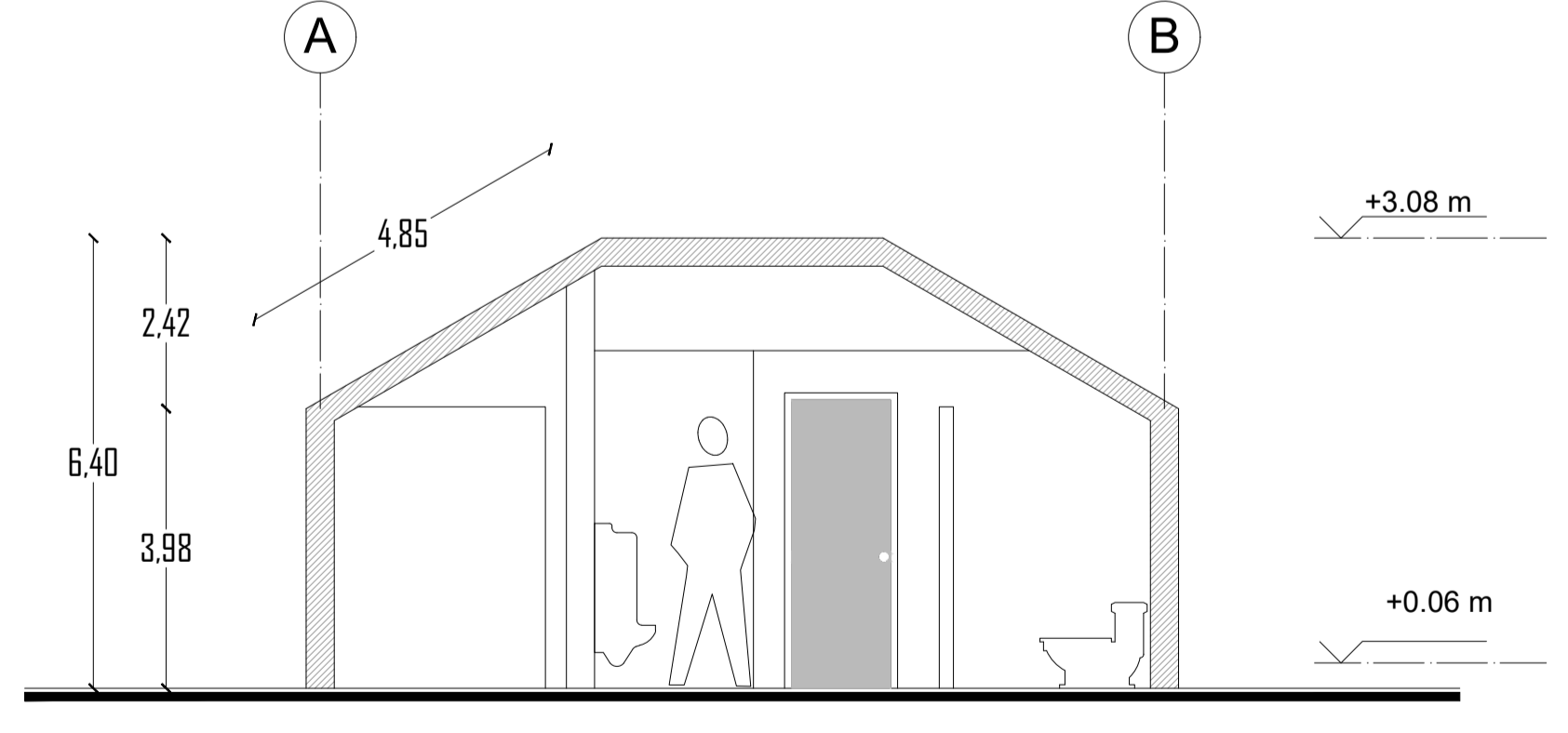
CUBIERTA, ESC. 1:100



FACHADA POSTERIOR, ESC. 1:50



FACHADA FRONTAL, ESC. 1:50




CORTE A-A, ESC. 1:50

NOTAS:  
NO SE PROPONE CAMBIOS ARQUITECTÓNICOS NI ESTRUCTURALES EN BLOQUE EN BAÑOS.

EDIFICIO RESIDENCIAL  
**COMUNIDAD MARISTA**

DISEÑO:		PROPIETARIO:	
ARG. ANA MARIA OCHOA No SENEYTY 1036-14-1293099R.M. 9134 C.I.: 1722970645		HERMANO MARIANO MORANTE MONTES C.I.: 1711901155	
ZONA ADMINISTRATIVA:	LA MARISCAL	AREA TERRENO SEGUN IRM:	12 982.24 M2
PARROQUIA:	LA MARISCAL	ZONIFICACION:	Z2(ZC)
BARRIO:	LA MARISCAL	COS-PB:	50%
CALLE:	9 DE OCTUBRE Y VEINTEMILLA	COS-TOTAL:	200%
CONTIENE: ESTADO ACTUAL -BATERIA SANITARIA, PLANTA BAJA. ESTADO ACTUAL -BATERIA SANITARIA, CUBIERTA. ESTADO ACTUAL -BATERIA SANITARIA, FACHADA POSTERIOR. ESTADO ACTUAL -BATERIA SANITARIA, FACHADA FRONTAL. ESTADO ACTUAL -BATERIA SANITARIA, CORTE A-A'			ESCALA: INDICADA
FECHA: 27 - SEPTIEMBRE - 2021			LAMINA: <b>A20</b>
No. PREDIO: 68166	CODIGO CATASTRAL: 10503 05 002 000 000 000	IRM No.:	
USO PRINCIPAL: (E) EQUIPAMIENTO	CLASIFICACION DE SUELO: (SU) SUELO URBANO	Dibujado: AO / SL	República del Salvador N34-80 Quito - Ecuador Teléfono: +593 2 Cel.: +593 9 8435 3498 / +593 958612212 email: lucero.ochoa.arg@gmail.com sebastianlucero@icloud.com
		Revisado: AO / SL	

SELLOS MUNICIPALES:



NOTAS:  
NO SE PROPONE CAMBIOS ARQUITECTÓNICOS NI ESTRUCTURALES EN EL BAR Y BODEGA DE DEPORTES.

EDIFICIO RESIDENCIAL  
**COMUNIDAD MARISTA**

DISEÑO: \_\_\_\_\_ PROPIETARIO: \_\_\_\_\_

ARG. ANA MARIA OCHOA No SENEYCT 1036-14-1293099R.M. 9134 C.I.: 1722970645  
HERMANO MARIANO MORANTE MONTES C.I.: 1711901155

ZONA ADMINISTRATIVA: LA MARISCAL AREA TERRENO SEGUN IRM: 12 982.24 M2  
PARROQUIA: LA MARISCAL ZONIFICACION: Z2(ZC)  
BARRIO: LA MARISCAL COS-PB: 50%  
CALLE: 9 DE OCTUBRE Y VEINTEMILLA COS-TOTAL: 200%

CONTIENE:  
ESTADO ACTUAL -BAR, PLANTA  
ESTADO ACTUAL -BAR, FACHADA FRONTAL  
ESTADO ACTUAL -BAR, FACHADA LATERAL DERECHA  
ESTADO ACTUAL -BODEGA, PLANTA  
ESTADO ACTUAL -BODEGA, FACHADA FRONTAL  
ESTADO ACTUAL -BODEGA, FACHADA LATERAL DERECHA

ESCALA: INDICADA  
FECHA: 27 - SEPTIEMBRE - 2021

No. PREDIO: 68166	CODIGO CATASTRAL: 10503 05 002 000 000 000	IRM No.:	LAMINA: <b>A21</b>
USO PRINCIPAL: (E) EQUIPAMIENTO	CLASIFICACION DE SUELO: (SU) SUELO URBANO	Dibujado: AO / SL Diseñado: AO / SL Revisado: AO / SL	

República del Salvador N34-80  
Quito - Ecuador  
Teléfono: +593 2  
Cel.: +593 9 8435 3498 / +593 958612212  
email: lucero.ochoa.arg@gmail.com  
sebastianlucero@icloud.com

SELLOS MUNICIPALES: