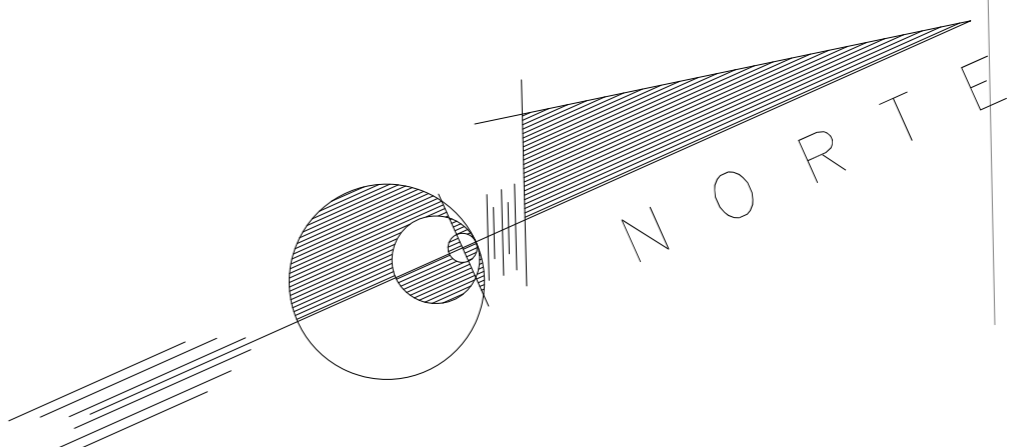
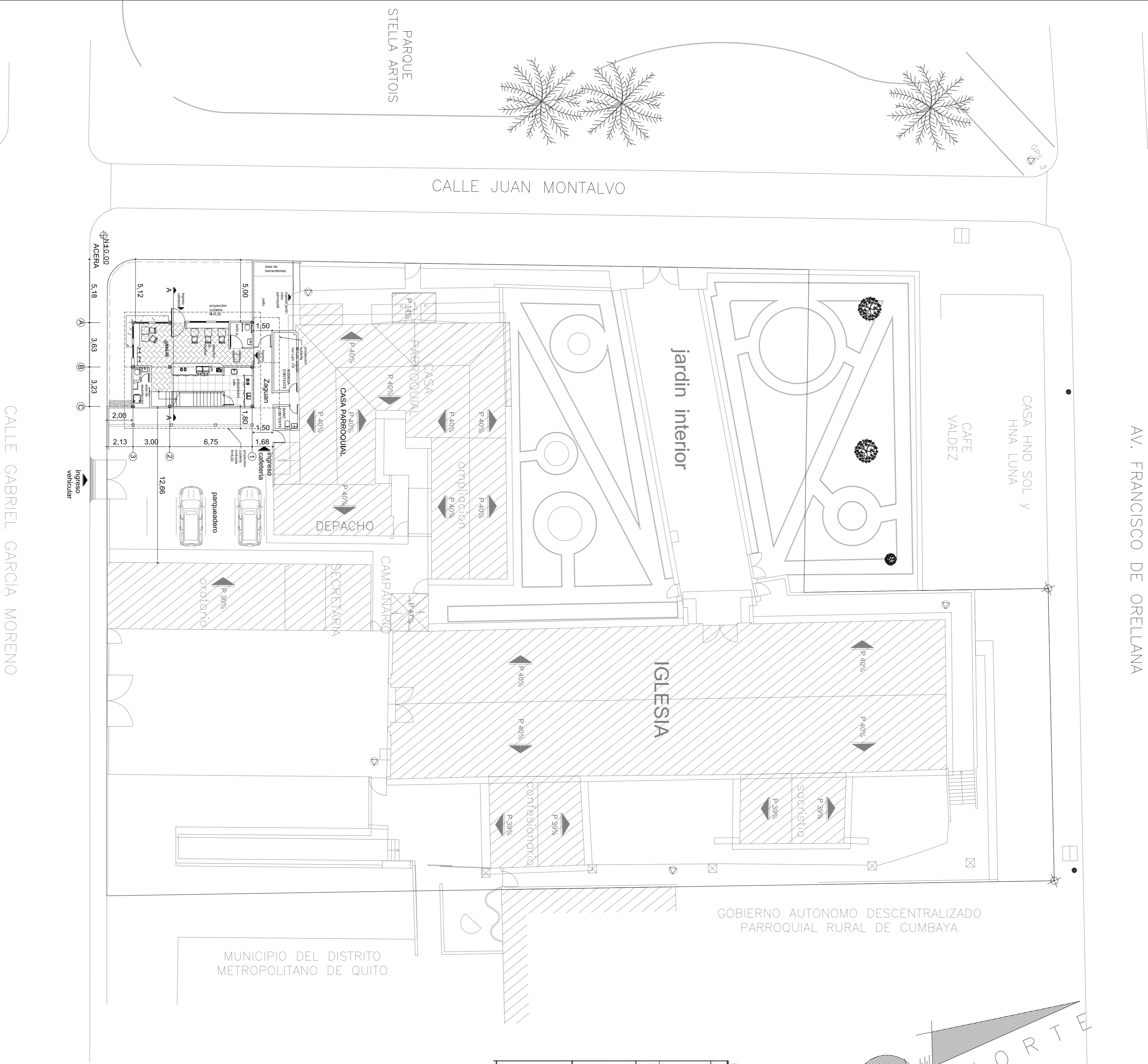


# PLANOS EDIFICACION NUEVA



CUADRO DE LINDEROS

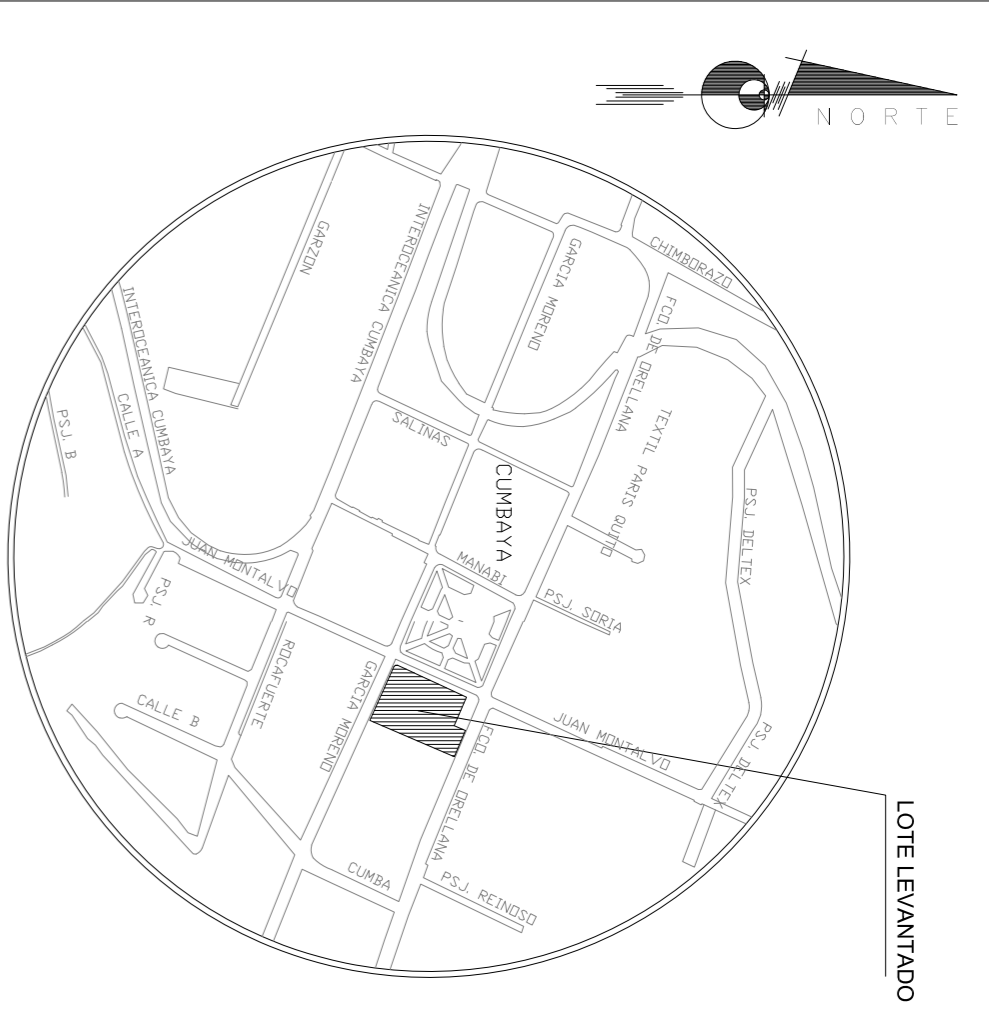
LADO	MEDIDAS	CONDENADA S TMO. WGS-84
NORTE	En 2640 m con propiedad del Consejo Gerencial de bienes Arquidocesanos de Quito y 21.52 m con Av. Francisco de Orellana	GPS 1 507.915.511 9.977.667.781 GPS 2 507.887.076 9.977.689.795 GPS 3 507.918.795 9.977.758.935
ESTE	En 4981 m con calle Gabriel Garcia Moreno	P1 507.942.94 9.977.685.41 P2 507.897.47 9.977.685.73 P3 507.896.36 9.977.686.76
ESTE	En tramo de 55.08 m con calle Juan Montalvo + 3.35 m de longitud desarrollada con intersección de vías en una parte y 13.98 m con propiedad del Consejo Gerencial de Bienes Arquidocesanos de Quito.	P4 507.919.56 9.977.738.71 P5 507.943.50 9.977.727.58 P6 507.951.35 9.977.745.95 P7 507.973.39 9.977.736.67
SUR	En 7749 m con propiedades de Municipio del Distrito Metropolitano de Quito y Gobierno Autónomo descentralizado parroquial rural de Cumbaya.	
OESTE		

CUADRO DE AREAS EXISTENTE Y AMPLIACION

PROYECTO	EXISTENTE		AMPLIACION		TOTAL	
	AREA (m²)	VOLUMEN (m³)	AREA (m²)	VOLUMEN (m³)	AREA (m²)	VOLUMEN (m³)
PROYECTO	1500.13	1580.05	0.00	0.00	1500.13	1580.05
TOTAL	1500.13	1580.05	0.00	0.00	1500.13	1580.05

## IMPLANTACION NUEVO PROYECTO NFO.00

1 : 200



UBICACION

**ARQUIDOCESIS DE QUITO**  
VICARIA EPISCOPAL NUESTRA SEÑORA DEL CHINCHI  
PARROQUIA SAN PEDRO DE CUMBAYA  
**SITIO DE DESARROLLO Y AYUDA COMUNITARIA**  
CAFETERIA  
PARROQUIA SAN PEDRO DE CUMBAYA

### PROYECTO DE REHABILITACION Y OBRA NUEVA

CLAVE CATASTRAL ANTERIOR: 10516 06 002 PREDIO: 130745  
UBICACION: PROVINCIA PICHINCHA -CANTON QUITO  
PARROQUIA CUMBAYA  
CONTIENE: PLANO NUEVA PROPUESTA  
- IMPLANTACION  
- CUADRO DE AREAS  
REPRESENTANTE LEGAL:

PROYECTISTA: PADRE ANGEL MAXIMILIANO DRONJESZ SIGCHD  
COLABORO: ABOGADO VICTOR HUIGO VITERI MANZANO  
FECHA: DICIEMBRE/2021  
ESCALAS: INDICADAS  
LAMINA: 6/8



URB. EL PEDREGAL  
valle de los Chimbo  
Cairo Ecuador

SELLOS Y FIRMAS