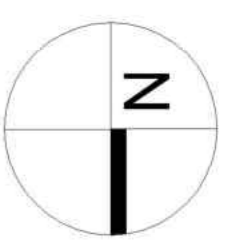


N 9977500

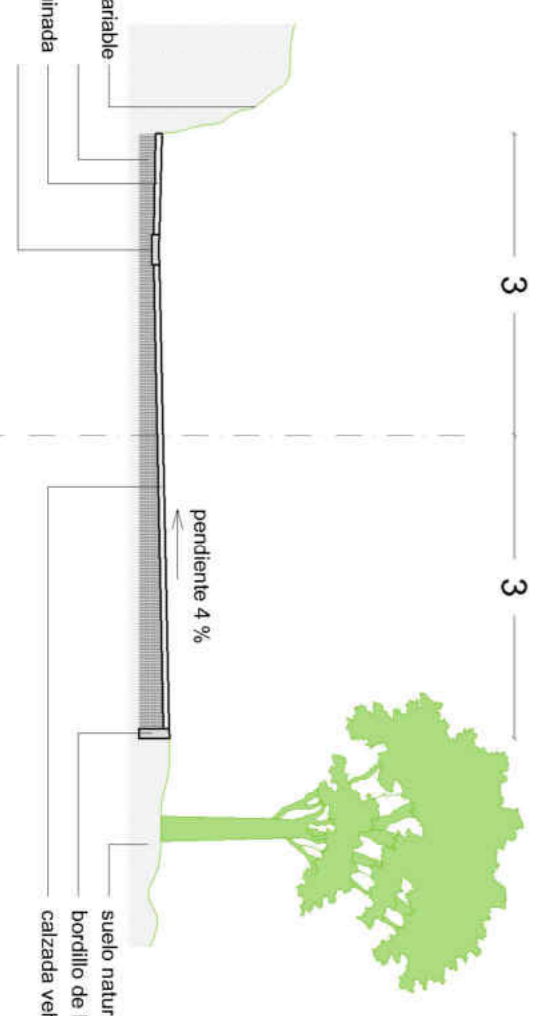


N 9977600

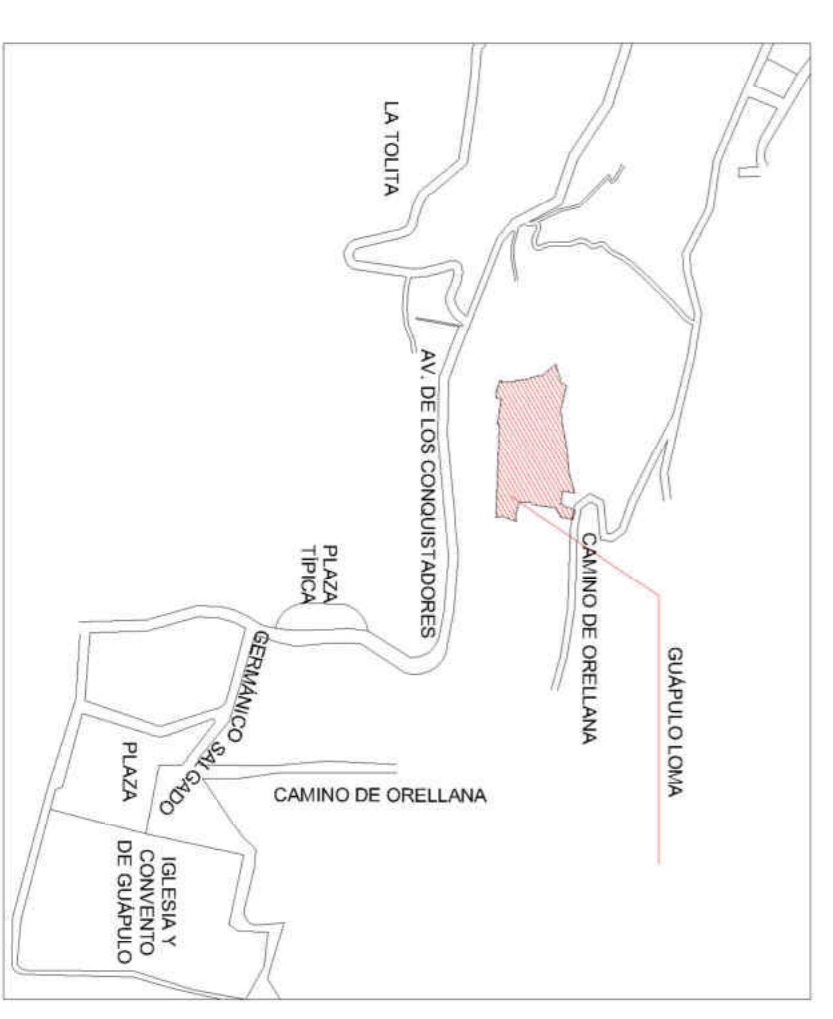
SISTEMA DE COORDENADAS - PLANO DE QUITO  
DATUM WGS-84 PUNTOS DE LINDERO

VÉRTICE	ESTE (X)	NORTE (Y)	VÉRTICE	ESTE (X)	NORTE (Y)	VÉRTICE	ESTE (X)	NORTE (Y)
1	502442.358	9977487.850	8	502429.200	9977641.427	15	502565.329	9977647.789
2	502447.942	9977515.351	9	502443.008	9977639.115	16	502565.250	9977643.879
3	502435.550	9977588.368	10	502449.656	9977628.959	17	502558.188	9977643.854
4	502427.851	9977611.088	11	502479.129	9977623.494	18	502557.758	9977621.553
5	502442.132	9977609.241	12	502492.418	9977623.854	19	502526.879	9977619.811
6	502443.447	9977624.183	13	502494.010	9977646.141	20	502525.525	9977532.409
7	502426.581	9977631.146	14	502509.534	9977640.758	21	502520.026	9977533.283

**CORTE TÍPICO DE VÍA**  
Esc. 1:75



**UBICACIÓN**  
Sn. Esc.



**IMPLANTACIÓN GENERAL**  
Esc. 1:300



**GUAPULO - LOMA**  
MODIFICATORIOS Y AMPLIATORIOS

**PROPIETARIOS Y APODERADOS**  
Sr. Handel Guayasamin Crespo C.I. 170300341 - 6  
Sr. Igor Guayasamin Crespo C.I. 170385295 - 2

**UBICACION**  
Camino de Orellana S/N - Guápulo / Ilichimbia  
Administración Zonal Centro (Mannuela Saenz)  
Número de Predio 530987 Clave catastral 10407 04 015 000 000 000  
RMI N° 737350 de 2021 - 01 - 29  
Zonificación A8 (A605 - 35) / H2 (D203H - 70)

**PROYECTO ARQUITECTÓNICO**

Handel Guayasamin C., Arq.  
CAE P887 / AM 1402 SENESCOT 1005-08-851487  
Santiago Cuervo B., Arq.  
CAE P5768 / AM 7302 SENESCOT 1027-04-545091  
COLABORACIÓN: Rolando González Vargas, Arq.

**CONSULTOR**

**CONTIENE**  
**IMPLANTACIÓN GENERAL**  
**CUADRO DE COORDENADAS**  
**UBICACIÓN**

**ESCALA INDICADA**  
FECHA JUNIO 2021

**CONDO**  
**AR**  
JUNIO DE  
**01 15**

**SELLOS MUNICIPALES**