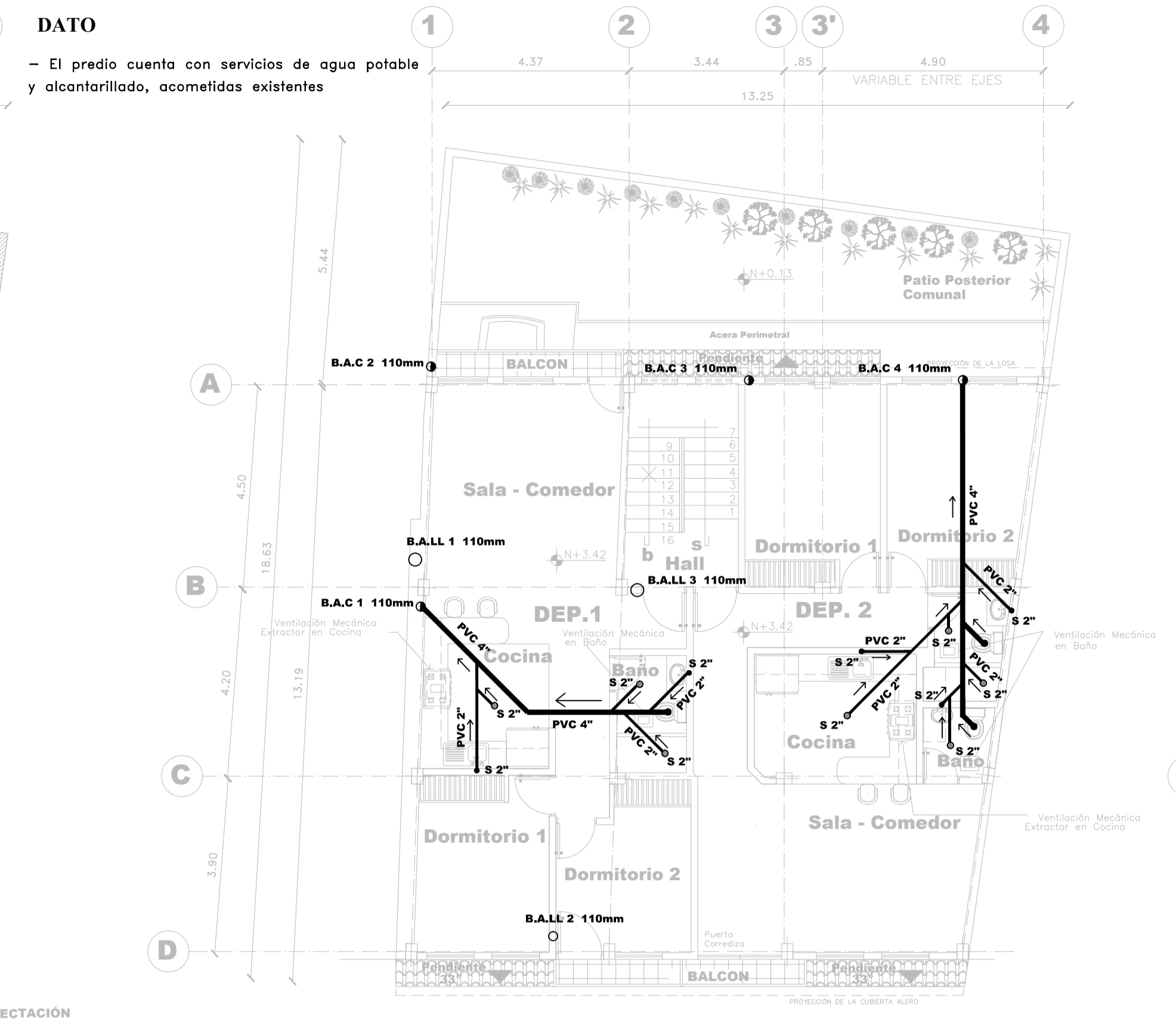
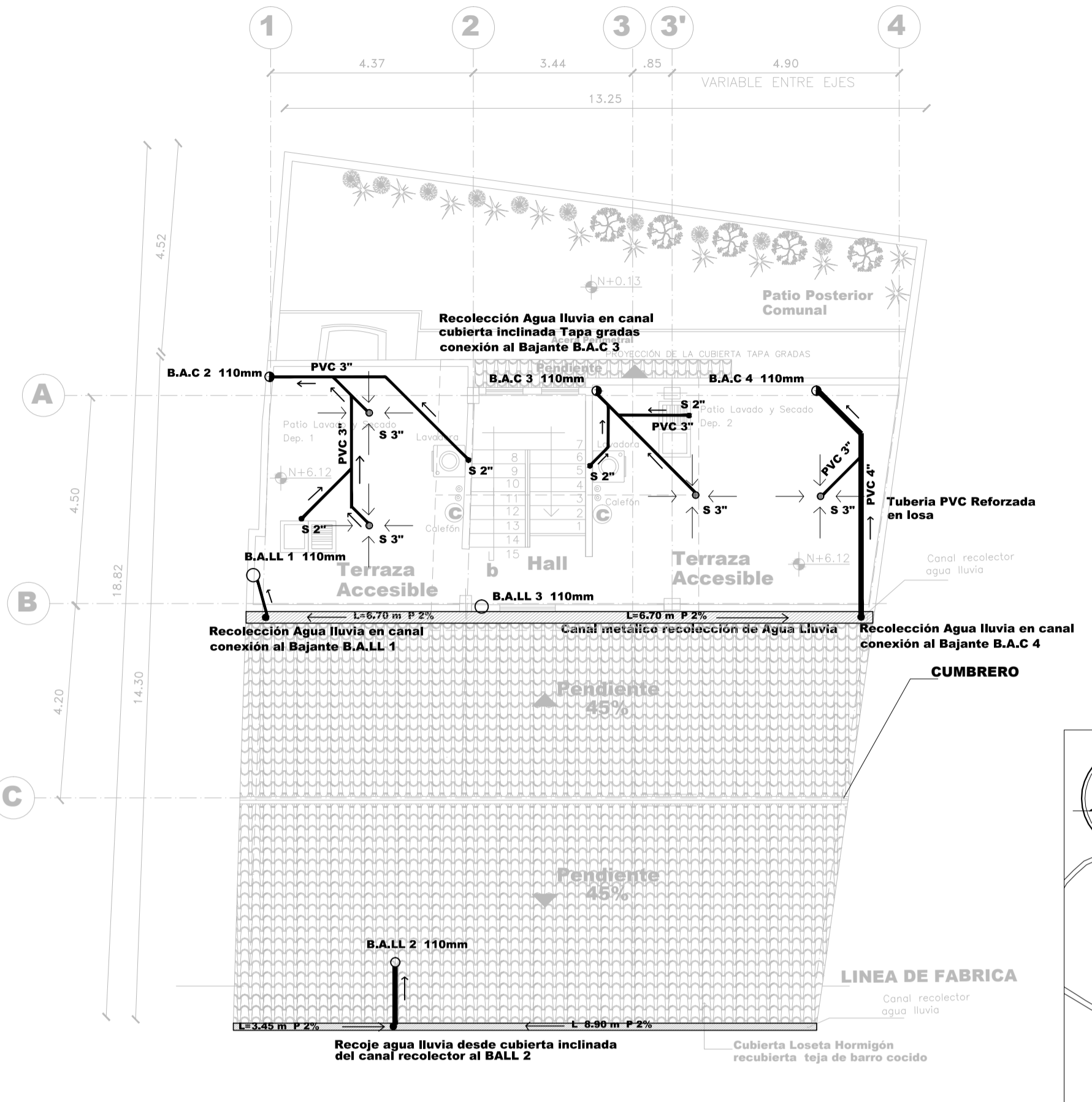


CALLE " GRAL PINTAG "

INSTALACIONES SANITARIAS PLANTA BAJA GENERAL N+0.36
ESCALA 1:100



INSTALACIONES SANITARIAS PLANTA ALTA GENERAL N+3.42
ESCALA 1:100

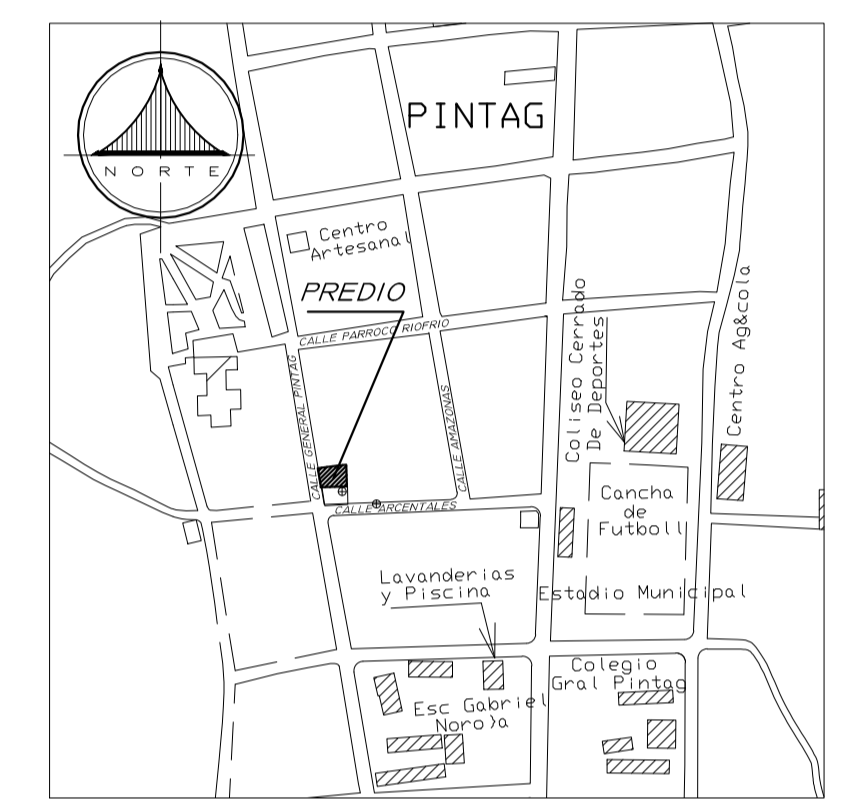


INSTALACIONES SANITARIAS PLANTA GENERAL CUBIERTA N+6.12
ESCALA 1:100

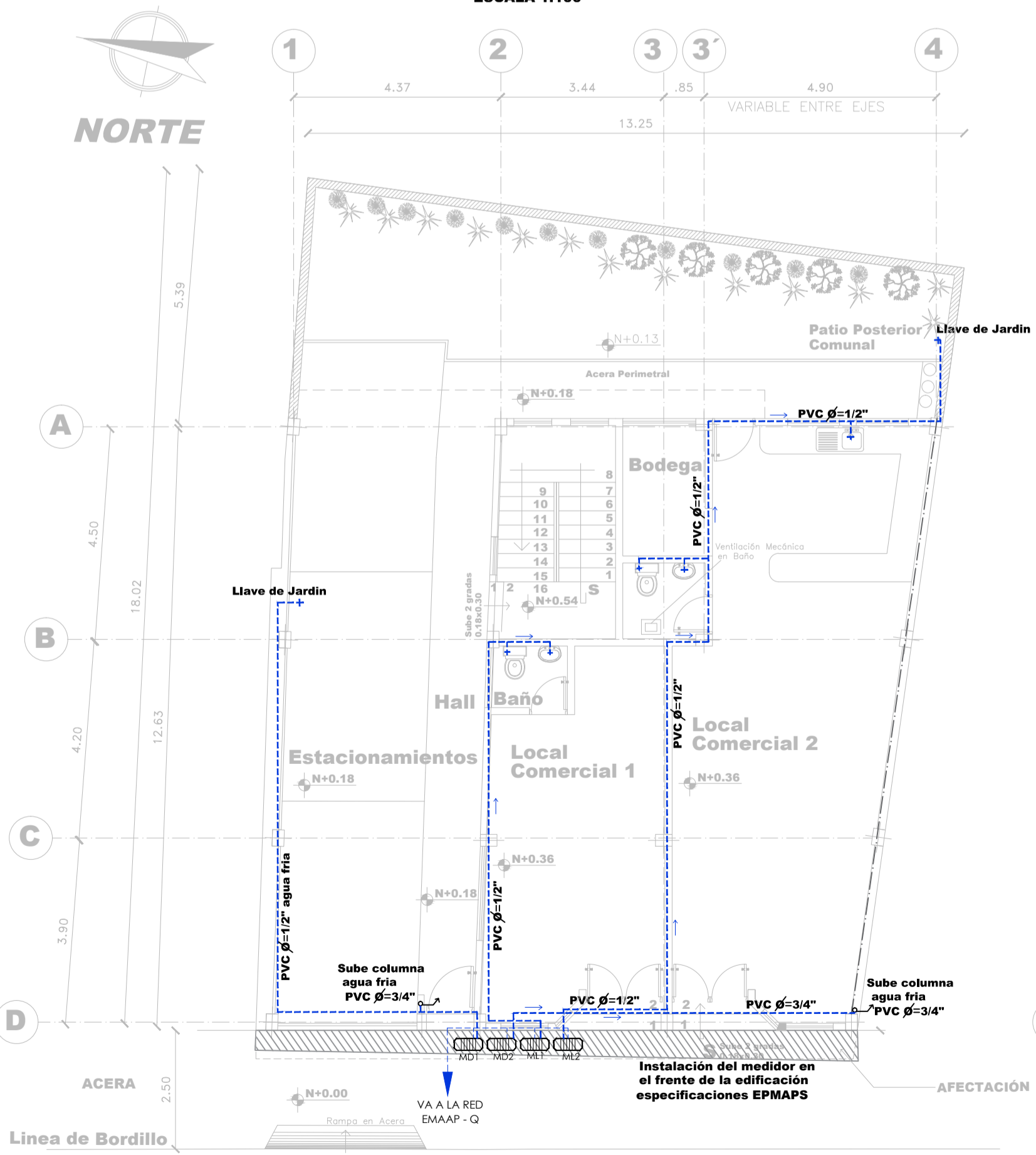
SIMBOLOGIAS

INSTALACIONES HIDROSANITARIAS

—	TUBERIA DE DESAGUE PVC 3"-4"-6"
—	PLASTIGAMA BLANCO REFORZADO
○	SUMIDERO DE PISO
○	B.A.L.L. - BAJANTE AGUA LLUVIA
●	PUNTO DE DESAGUE
CR	CAJA DE REVISION
MI	MEDIDOR AGUA POTABLE
---	TUBERIA ROSCABLE PLASTIGAMA 1/2"
---	AGUA FRIA
---	TUBERIA HIDRO 3 1/2"
---	AGUA CALIENTE
+	PUNTO SALIDA DE AGUA APARATOS SANITARIOS
P 1%	PENDIENTE MINIMA DIRECCION DE AGUA
○	B.A.C. - BAJANTE COMBINADO AGUAS SERVIDAS
○	AGUAS LLUVIAS
○	SUBE COLUMNA AGUA POTABLE
○	CALENTADOR DE AGUA
●	B.A.S. - BAJANTE AGUA SERVIDA

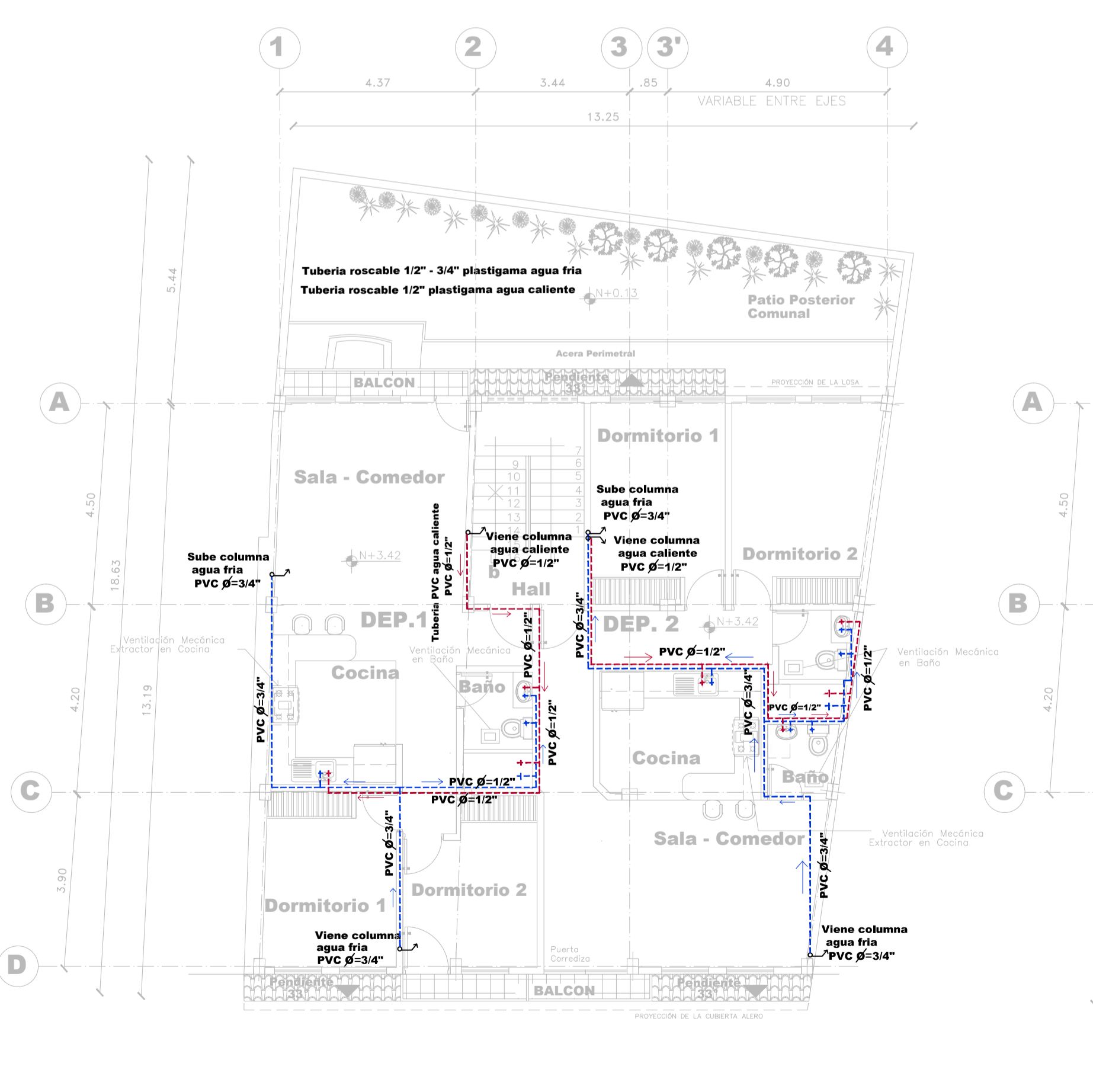


UBICACIÓN
SIN ESCALA

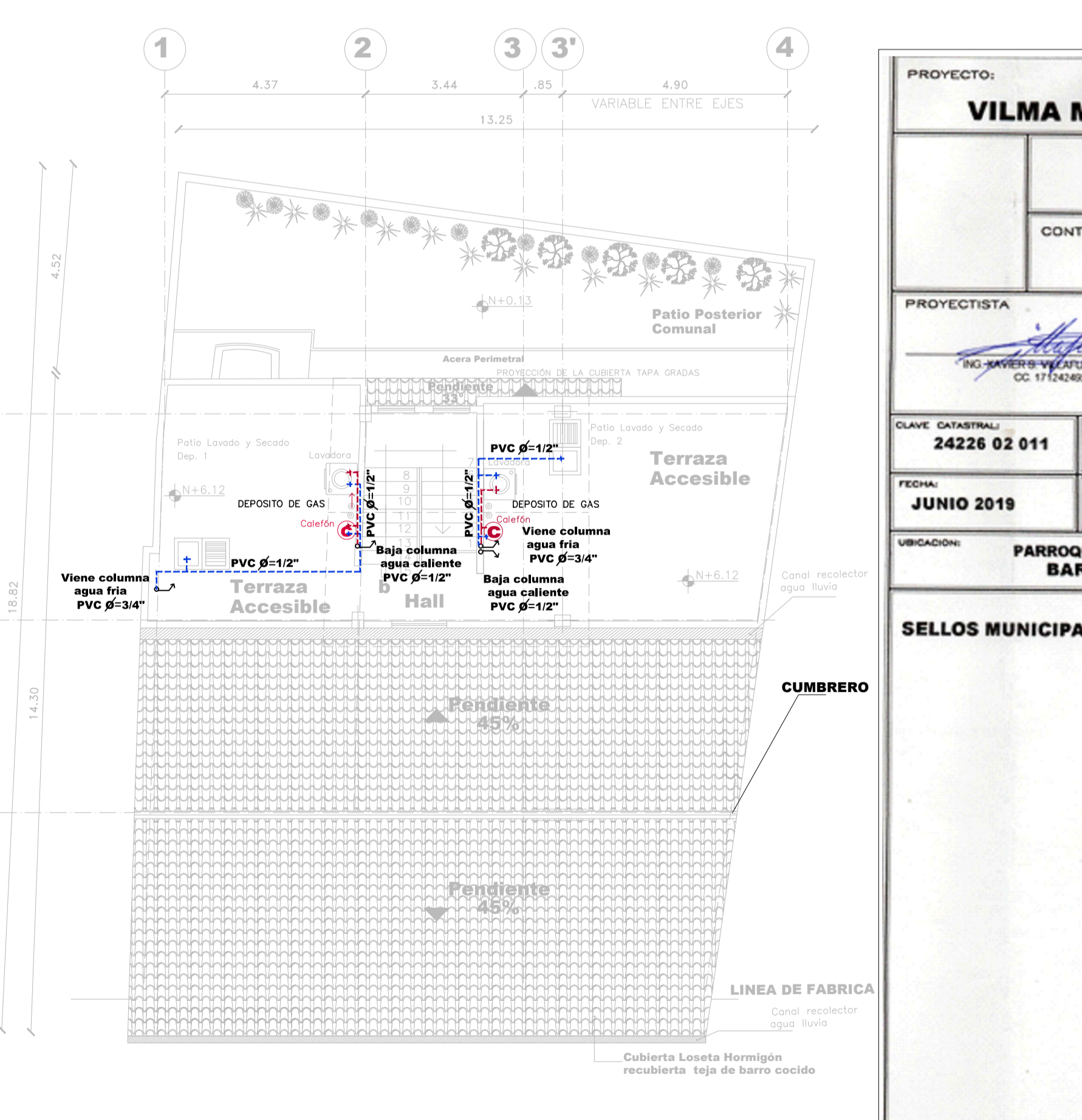


CALLE " GRAL PINTAG "

INSTALACIONES AGUA FRIA Y CALIENTE PLANTA BAJA GENERAL N+0.36
ESCALA 1:100



INSTALACIONES AGUA FRIA Y CALIENTE PLANTA ALTA GENERAL N+3.42
ESCALA 1:100



INSTALACIONES AGUA FRIA Y CALIENTE PLANTA GENERAL CUBIERTA N+6.12
ESCALA 1:100

PROYECTO: **RESIDENCIA DE LA SRA. VILMA MARINA GALLARDO Y FAMILIA**

INGENIERIA HIDRO SANITARIA

CONTIENE: **INSTALACIONES HIDRO-SANITARIAS SIMBOLOGIAS**

PROYECTISTA: *[Signature]*
PROPIETARIOS: *[Signature]*

CLAVE CATASTRAL: 24226 02 011 | PREDIO: 121661

FECHA: JUNIO 2019 | ESCALA: INDICADAS | AUTOCAD: O.S.M.A | LAMINA: IS-1

UBICACIÓN: PARROQUIA PINTAG CALLE GENERAL PINTAG BARRIO SAN JUAN DE LA TOLA | DE: IS-3

SELLOS MUNICIPALES

QUITO
UNIDAD DE ÁREAS HISTÓRICAS
REVISADO
POR: *[Signature]*
FECHA: 09 JUL 2019