

ÍNDICE DE LAMINAS	
NUMERO LÁMINA	CONTIENE
L 0	INDICE DE LAMINAS
L 1	CUADRO DE ÁREAS
L 2	PLANO GEORREFERENCIADO
ARQUITECTONICOS	
A 1	UBICACION DE NIVELES: PLANTA BAJA - PRIMERA PLANTA ALTA
A 2	UBICACION DE NIVELES: PLANTA DE CUBIERTAS
A 3	ACOTAMIENTO: PLANTA BAJA - PRIMERA PLANTA ALTA
A 4	ACOTAMIENTO: PLANTA DE CUBIERTAS
A 5	FACHADAS - CORTES: CORTES LONGITUDINALES A-A' , B-B'
A 6	CORTES TRANSVERSALES: C-C' , D-D' , E-E'
DETALLES	
D 1	DETALLES CONSTRUCTIVOS: PUERTAS Y VENTANAS, PISOS, CUBIERTA Y CIELO FALSO
PATOLOGÍAS	
P 1	UBICACION DE PATOLOGÍAS: PLANTA BAJA - FOTOGRAFÍAS REFERENCIALES
P 2	UBICACION DE PATOLOGÍAS: PLANTA ALTA - FOTOGRAFÍAS REFERENCIALES
P 3	UBICACION DE PATOLOGÍAS: PLANTA DE CUBIERTAS
INTERVENCIÓN	
I 1	UBICACION DE LA INTERVENCIÓN: PLANTA BAJA - FOTOGRAFÍAS REFERENCIALES
I 2	UBICACION DE LA INTERVENCIÓN: PLANTA ALTA - FOTOGRAFÍAS REFERENCIALES
I 3	UBICACION DE LA INTERVENCIÓN: PLANTA DE CUBIERTAS
I 4	CORTES TRANSVERSALES: A-A' , B-B' Y C-C'
I 5	CORTES LONGITUDINALES: D-D' , E-E'
PROPUESTA	
PR 1	CUADRO DE ÁREAS
PR 2	PLANO DE IMPLANTACIÓN
PR 3	PROPUESTA: PLANTA BAJA - PRIMERA PLANTA ALTA
PR 4	PROPUESTA: PLANTA DE ALTILLOS - PLANTA DE CUBIERTAS
PR 5	FACHADAS - CORTES: CORTES LONGITUDINALES A-A' , B-B'
PR 6	CORTES TRANSVERSALES: C-C' , D-D' , E-E'



NOMBRE DEL PROYECTO:

SAN TOLA

PROYECTO:

DE UN INMUEBLE UBICADO EN LA CALLE VICENTE LEÓN N9 - 52

CONTENIDO:

ÍNDICE DE LÁMINAS

PROPIETARIO NOMBRE Y FIRMA:

SR. JAVIER ALEJANDRO REAL JURADO

PROPIETARIO NOMBRE Y FIRMA:

SRA. SILVIA ELISABETH BUENAÑO RODRIGUEZ

REVISADO POR:

FECHA:

FEBRERO / 2021

RESPONSABLE:

ARQ. FLORENCIA SOBRERO

COLABORACION:

ARQ. MARTÍN REAL

ESCALA:

INDICADAS

UBICACION:

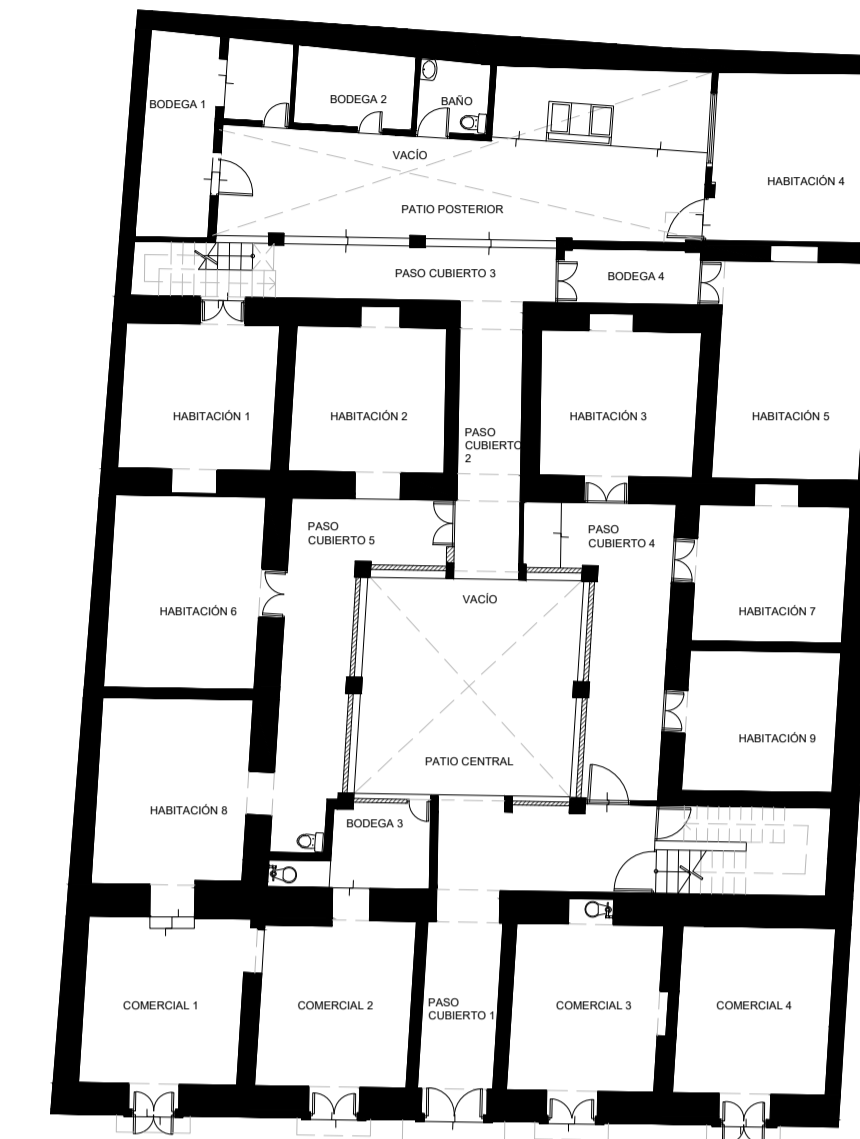
BARRIO SAN BLAS
CALLE VICENTE LEÓN N9-52

LAMINA:

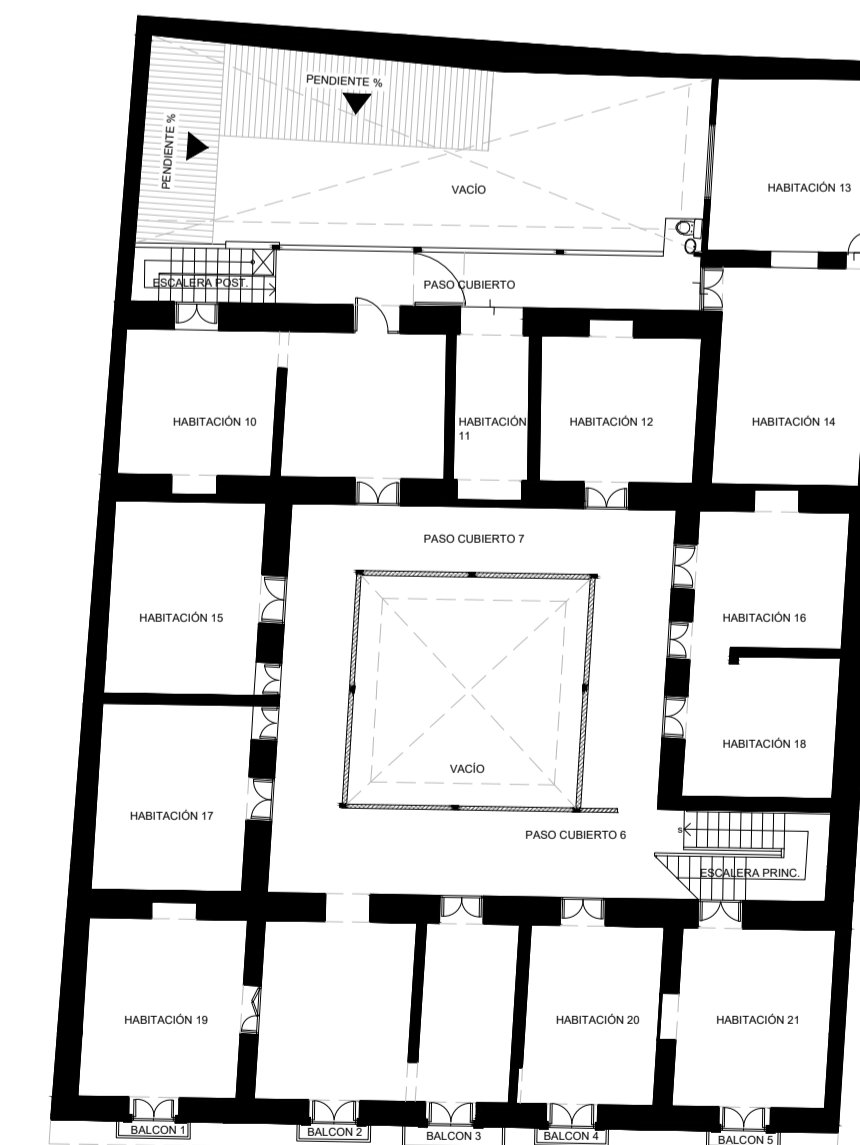
LO

SELLOS

CUADRO DE ÁREAS ESTADO ACTUAL													
PROPIETARIO:		Javier Real				IRU:				FECHA:		43556	
CLAVE CATASTRAL:		1,00001E+18		NÚMERO DE PREDIO:		74591		ZONA ADMINISTRATIVA:		Centro		PARROQUIA: Centro histórico	
ZONIFICACIÓN: H2 (D203H-70)				ÁREA DE TERRENO SEGÚN IRU/IRR:				558,4		NÚMERO DE UNIDADES:		10	
				ÁREA DE TERRENO SEGÚN ESCRITURA:				580 m ²		USO PRINCIPAL: (RU3) Residencial Urbano 3			
				ÁREA DE TERRENO SEGÚN LEVANTAMIENTO GEORR.:				558,41 m ²					
PISO	NIVEL	USOS	UNIDADES	ÁREA ÚTIL O COMPUTABLE M2	ÁREA NO COMPUTABLE		ÁREAS COMUNALES	ÁREA BRUTA TOTAL M2	ÁREAS A ENAJENAR		ÁREAS COMUNALES		
					CONSTRUIDA M2	ABIERTA M2			CONSTRUIDA M2	ABIERTA M2	CONSTRUIDA M2	ABIERTA M2	
PLANTA BAJA	-0,4	LOCAL COMERCIAL 1	1	26,47	0	0	0	0	0	0	0	0	
	-0,16	LOCAL COMERCIAL 2	1	24,95	0	0	0	0	0	0	0	0	
	0,16	LOCAL COMERCIAL 3	1	24,56	0	0	0	0	0	0	0	0	
	0,14	LOCAL COMERCIAL 4	1	24,22	0	0	0	0	0	0	0	0	
	0	PASO CUBIERTO 1 (ACCESO)	1	0	14,18	0	14,18	0	0	0	0	0	
	0,14	PASO CUBIERTO 4 (EN TORNO AL PATIO)	1	23,65	0	0	23,65	0	0	0	0	0	
	-0,11	GALERIA	1	0	16,23	0	16,23	0	0	0	0	0	
	-0,11	GRADA PRINCIPAL	1	0	14,23	0	14,23	0	0	0	0	0	
	VARIOS	PASO CUBIERTO 5 (EN TORNO AL PATIO)	1	27,53	0	0	27,53	0	0	0	0	0	
	-0,07	HABITACIÓN 1	1	19,5	0	0	0	0	0	0	0	0	
	-0,23	HABITACIÓN 2	1	20,26	0	0	0	0	0	0	0	0	
	-0,12	HABITACIÓN 3	1	21,15	0	0	0	0	0	0	0	0	
	0,54	HABITACIÓN 4	1	21,67	0	0	0	0	0	0	0	0	
	0,27	HABITACIÓN 5	1	26,57	0	0	0	0	0	0	0	0	
	-0,12	HABITACIÓN 6	1	24,35	0	0	0	0	0	0	0	0	
	-0,12	HABITACIÓN 7	1	18,46	0	0	0	0	0	0	0	0	
	-0,04	HABITACIÓN 8	1	24,55	0	0	0	0	0	0	0	0	
	-0,17	HABITACIÓN 9	1	18,36	0	0	0	0	0	0	0	0	
	-0,2	PATIO CENTRAL	1	0	0	36,64	36,64	0	0	0	0	0	
	0,12	PASO CUBIERTO 2 (PATIO POSTERIOR)	1	0	13,84	0	13,84	0	0	0	0	0	
	0,31	PASO CUBIERTO 3 (PATIO POSTERIOR)	1	0	15,62	0	15,62	0	0	0	0	0	
	0,34	BODEGA 1	1	11,22	0	0	11,22	0	0	0	0	0	
	0,34	BODEGA 2	1	12	0	0	12	0	0	0	0	0	
	-0,11	BODEGA 3	1	10	0	0	10	0	0	0	0	0	
0,25	BODEGA 4	1	7,73	0	0	7,73	0	0	0	0	0		
0,34	BAÑO	1	4,63	0	0	4,63	0	0	0	0	0		
0,31	GRADA POSTERIOR	1	0	7	0	7	0	0	0	0	0		
0,24	PATIO POSTERIOR	1	0	0	48,67	48,67	0	0	0	0	0		
3,69	HABITACIÓN 10	1	42,81	0	0	0	0	0	0	0	0		
3,8	HABITACIÓN 11	1	8,7	0	0	0	0	0	0	0	0		
3,69	HABITACIÓN 12	1	21,61	0	0	0	0	0	0	0	0		
3,69	HABITACIÓN 13	1	21,9	0	0	0	0	0	0	0	0		
3,92	HABITACIÓN 14	1	26,37	0	0	0	0	0	0	0	0		
3,69	HABITACIÓN 15	1	26,4	0	0	0	0	0	0	0	0		
3,69	HABITACIÓN 16	1	19,71	0	0	0	0	0	0	0	0		
3,69	HABITACIÓN 17	1	26,18	0	0	0	0	0	0	0	0		
3,69	HABITACIÓN 18	1	20,5	0	0	0	0	0	0	0	0		
3,69	HABITACIÓN 19	1	70,88	0	0	0	0	0	0	0	0		
3,69	HABITACIÓN 20	1	23,37	0	0	0	0	0	0	0	0		
3,69	HABITACIÓN 21	1	26,91	0	0	0	0	0	0	0	0		
3,69	PASO CUBIERTO 6 (EN TORNO AL PATIO)	1	0	13,49	0	13,49	0	0	0	0	0		
3,69	PASO CUBIERTO 7 (EN TORNO AL PATIO)	1	0	63,15	0	63,15	0	0	0	0	0		
3,69	BALCON 1 (Patio posterior)	1	0	21,89	0	21,89	0	0	0	0	0		
SUBTOTAL				727,17	179,63	85,31	361,7	0	0	0	0	0	
TOTAL				727,17	264,94	361,7	0	0	0	0	0	0	
COS. PB % CONSTRUCCIÓN			70,2%	ÁREA ÚTIL EN PLANTA BAJA M2			391,83	COS. PB % MUNICIPIO			70		
COS. TOTAL % CONSTRUCCIÓN			130,2%	ÁREA ÚTIL TOTAL M2			727,17	COS. TOTAL % MUNICIPIO			210		
				ÁREA BRUTA			727,17						



PLANTA BAJA
ESCALA: 1:200



PRIMERA PLANTA ALTA
ESCALA: 1:200



NOMBRE DEL PROYECTO:
SAN TOLA

PROYECTO:
DE UN INMUEBLE UBICADO EN LA CALLE VICENTE LEÓN N° 52

CONTENIDO:
CUADRO DE ÁREAS

PROPIETARIO NOMBRE Y FIRMA:
SR. JAVIER ALEJANDRO REAL JURADO

PROPIETARIO NOMBRE Y FIRMA:
SRA. SILVIA ELISABETH BUENAÑO RODRIGUEZ

REVISADO POR:

FECHA:
FEBRERO / 2021

RESPONSABLE:
ARQ. FLORENCIA SOBRERO

COLABORACION:
ARQ. MARTÍN REAL

ESCALA:
INDICADAS

UBICACION:
BARRIO SAN BLAS
CALLE VICENTE LEÓN N° 52

LAMINA:
L1
2

SELLOS

CUADRO ESTADISTICO DE CONSTRUCCIONES

N° CONSTRUCCIONES	USO	ESTRUCTURA	AREA DE CONSTRUCCION (m2)	EDAD (años)
1	VIVIENDA	2 PISOS TEJA	866.04	69 AÑOS
2	BODEGA	1 PISO ETERNIT	26.40	10 AÑOS
AREA TOTAL DE CONSTRUCCION			892.44 m2	

DATUM SISTEMA GEODESICO WGS84 - TMQUITO



N 9975675

CUADRO DE COORDENADAS DATUM WGS84 TMQ

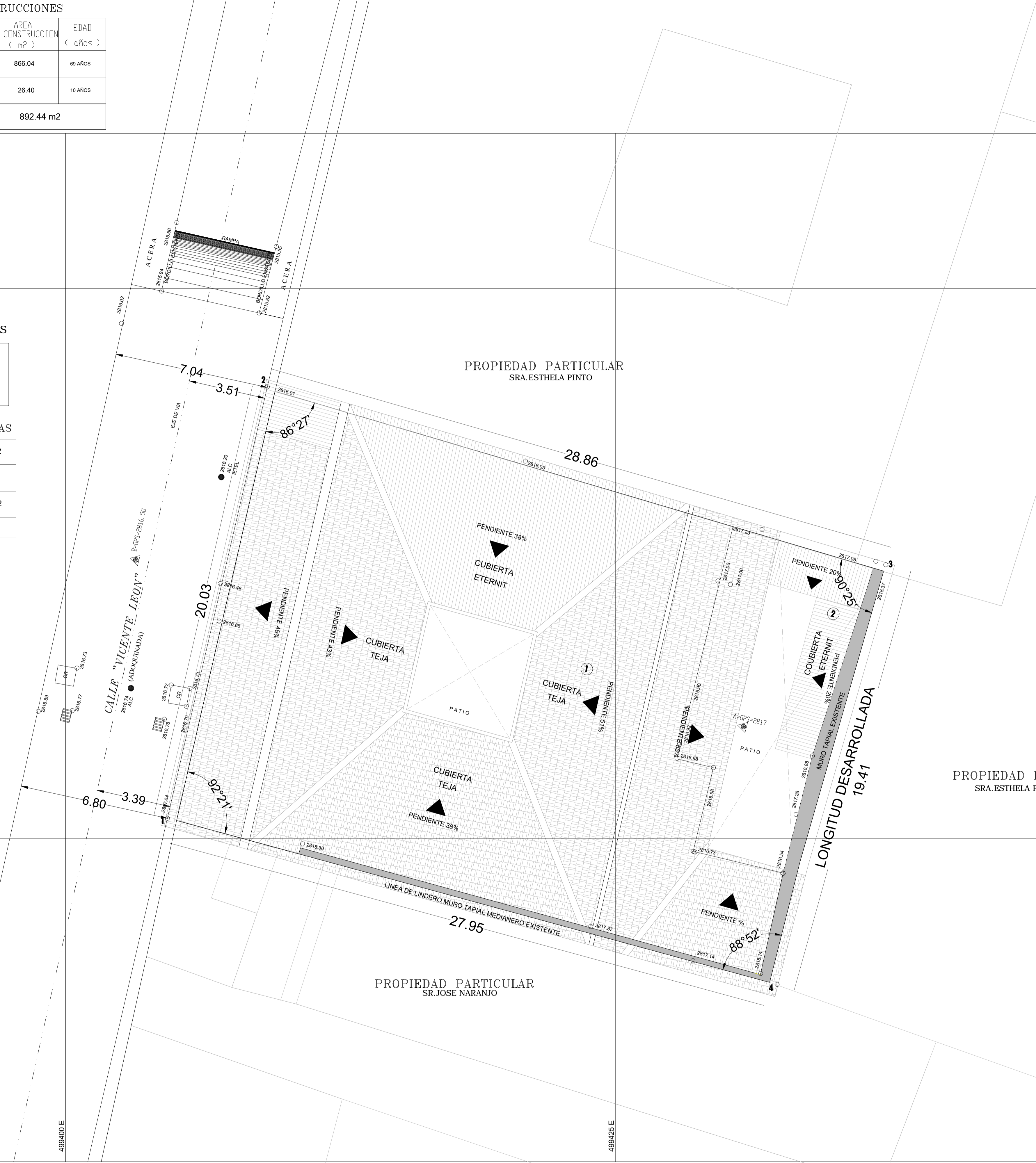
PTO.	X	Y
1	499405.05	9975650.80
2	499409.52	9975670.32
3	499437.20	9975662.15
4	499432.01	9975643.43

CUADRO RESUMEN DE AREAS

AREA SEGUN ESCRITURA	580.00 m2
AREA SEGUN AREA GRAFICA	555.23 m2
AREA SEGUN LEVANTAMIENTO	558.41 m2
Diferencia entre area de escritura y area levantada ETAM (10%)	21.59 m2

Diferencia entre area de escritura y area levantada ETAM (10%) 58.00 m2.

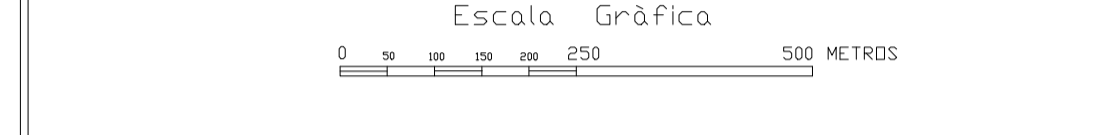
N 9975650



NOMBRE DEL PROYECTO:
SAN TOLA

PROYECTO:
DE UN INMUEBLE UBICADO EN LA CALLE VICENTE LEÓN N9 - 52

CONTENIDO:
PLANO GEORREFERENCIADO



SIMBOLOGIA

	ESTACION		SEMBRIDOS
	PUNTO CONTROL GPS - INEED		CONSTRUCCION
	PUNTO DE CONTROL		TALUD NATURAL
	POSTE LUZ (PL), TORRE EL		CERCA VIVA
	CURVA DE NIVEL INDICE		ALAMBRE PLIAS
	TAPA ALCANTARILLA, SUMIDERO		BORDE QUEBRADA

CUADRO DE LINDEROS

PROPIETARIO	AREA NETA	LINDEROS			
		N	S	E	W
SR. REAL JURADO JAVIER ALEJANDRO	558.41 m2	28.86 m.	27.95 m.	19.41 m.	20.03 m.
TOTAL	SEGUN LEVANTAMIENTO	558.41 m2. 0.055 has.			

PROPIETARIO NOMBRE Y FIRMA:
SR. JAVIER ALEJANDRO REAL JURADO

PROPIETARIO NOMBRE Y FIRMA:
SRA. SILVIA ELISABETH BUENAÑO RODRIGUEZ

REVISADO POR:

FECHA:
FEBRERO / 2021

RESPONSABLE:
ARQ. FLORENCIA SOBRERO

COLABORACION:
ARQ. MARTÍN REAL

ESCALA:
INDICADAS

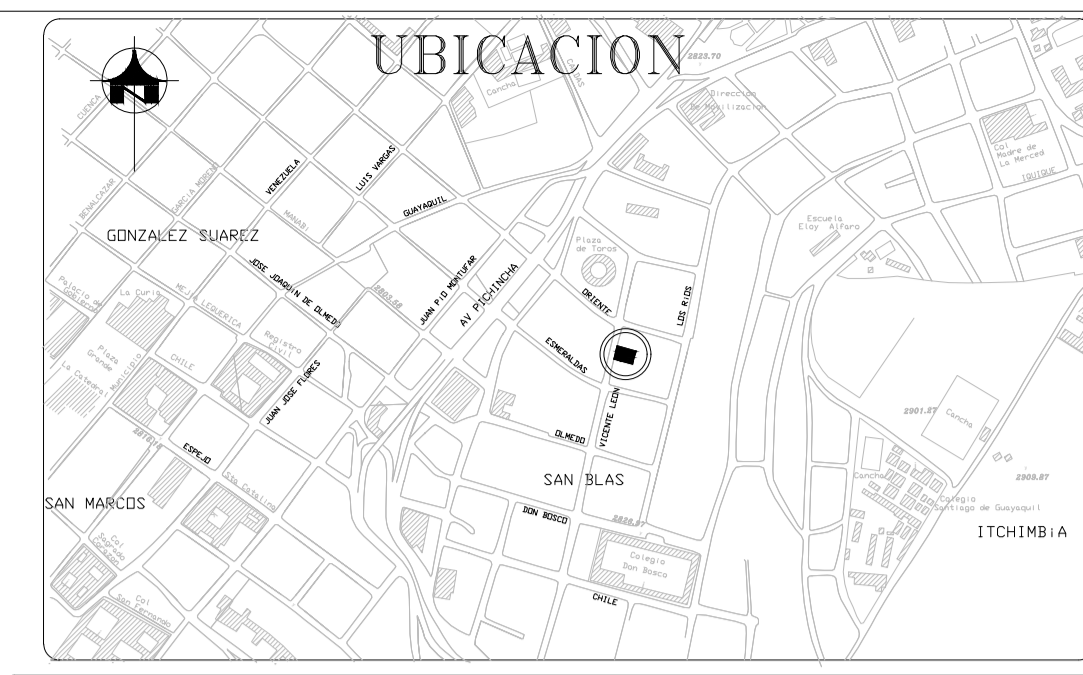
UBICACION:
BARRIO SAN BLAS
CALLE VICENTE LEÓN N9-52

LAMINA:
L2
2

PLANO GEORREFERENCIADO

ESCALA: 1:100

SELLOS



NOMBRE DEL PROYECTO:
SAN TOLA

PROYECTO:
DE UN INMUEBLE UBICADO EN LA CALLE VICENTE LEÓN N9 - 52

CONTENIDO:
NIVELES:
PLANTA BAJA
PRIMERA PLANTA ALTA

PROPIETARIO NOMBRE Y FIRMA:
SR. JAVIER ALEJANDRO REAL JURADO
[Signature]

PROPIETARIO NOMBRE Y FIRMA:
SRA. SILVIA ELISABETH BUENAÑO RODRIGUEZ
[Signature]

REVISADO POR:

FECHA:
FEBRERO / 2021

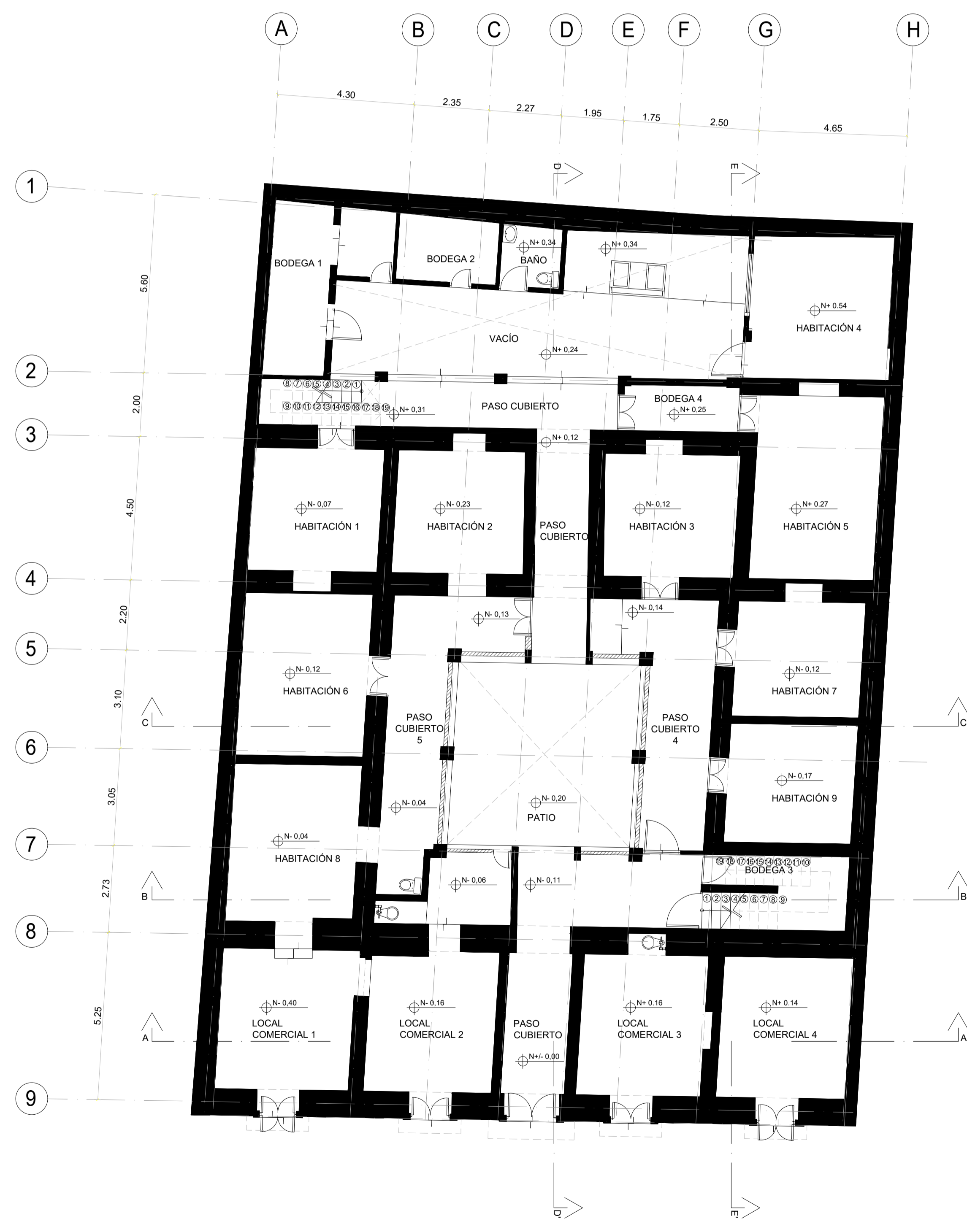
RESPONSABLE:
ARQ. FLORENCIA SOBRERO
[Signature]

COLABORACION:
ARQ. MARTÍN REAL

ESCALA:
INDICADAS

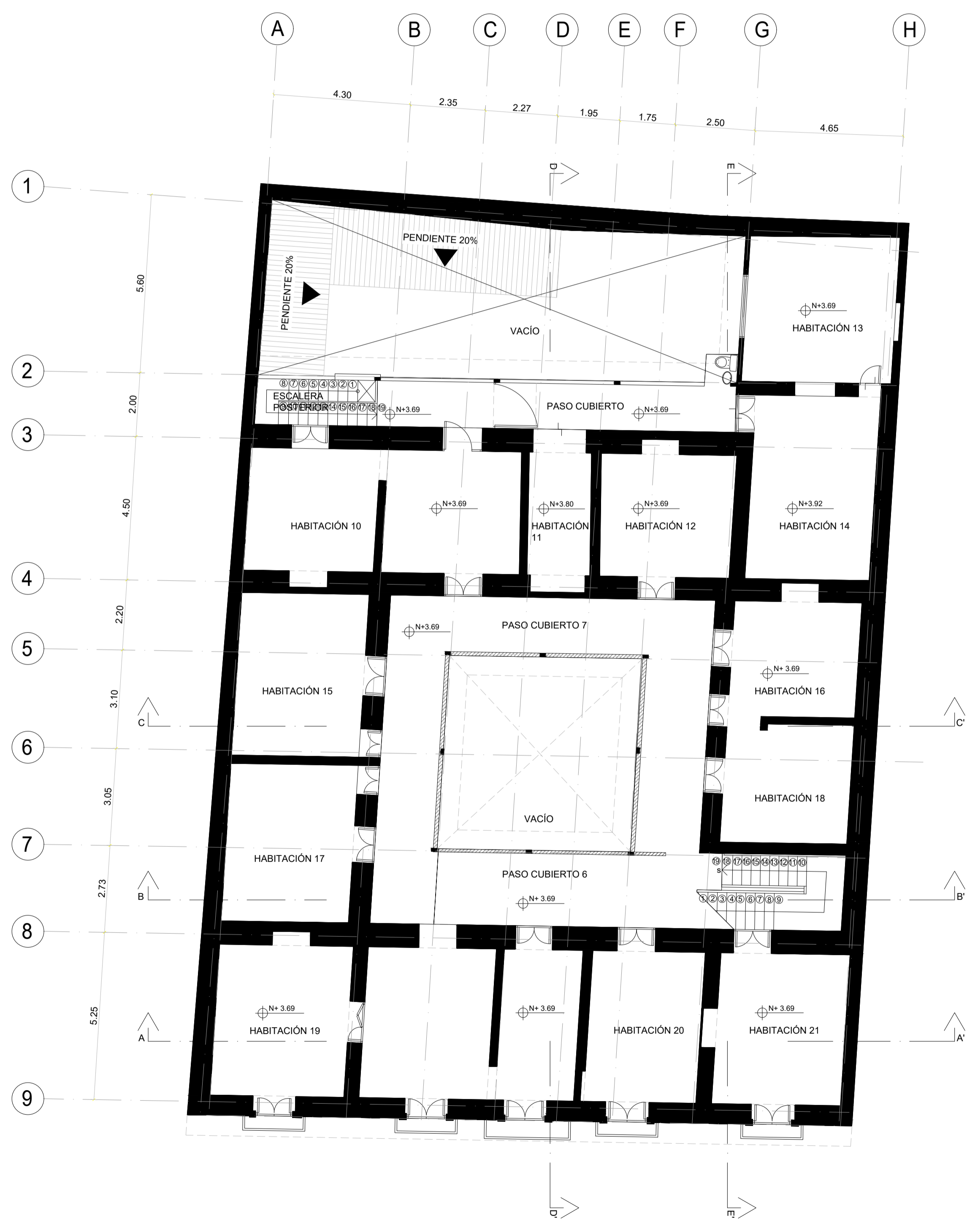
UBICACION:
BARRIO SAN BLAS
CALLE VICENTE LEÓN N9-52

LAMINA:
A1
6 DE

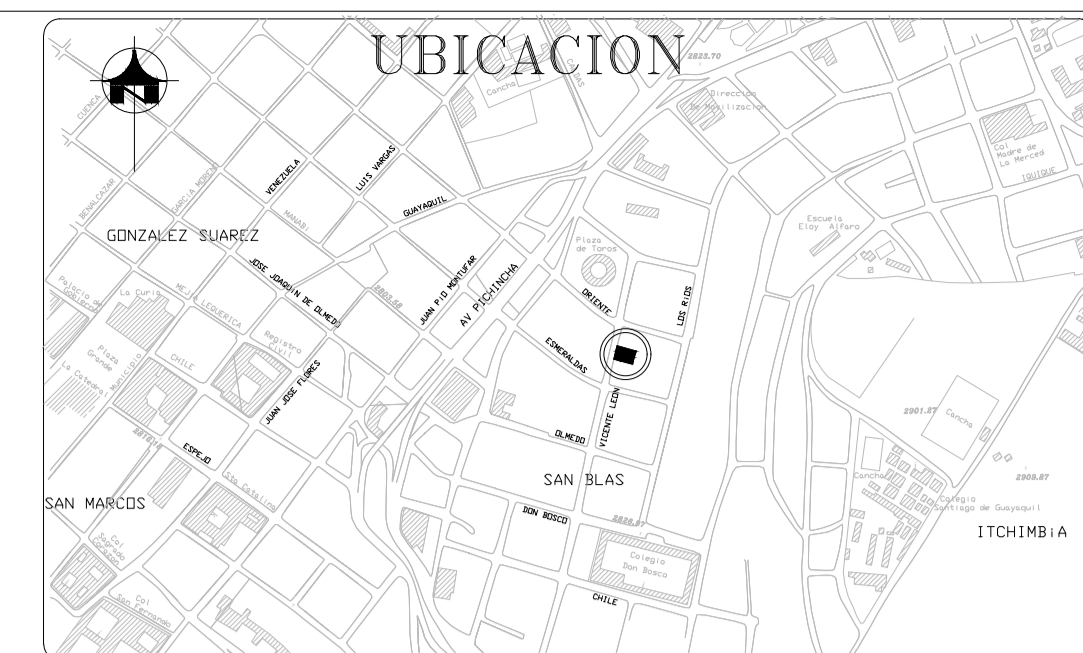


PLANTA BAJA
ESCALA: 1:100

CALLE VICENTE LEON



PRIMERA PLANTA ALTA
ESCALA: 1:100



NOMBRE DEL PROYECTO:
SAN TOLA

PROYECTO:
DE UN INMUEBLE UBICADO EN LA CALLE VICENTE LEÓN N9 - 52

CONTENIDO:
NIVELES:
PLANTA DE CUBIERTAS

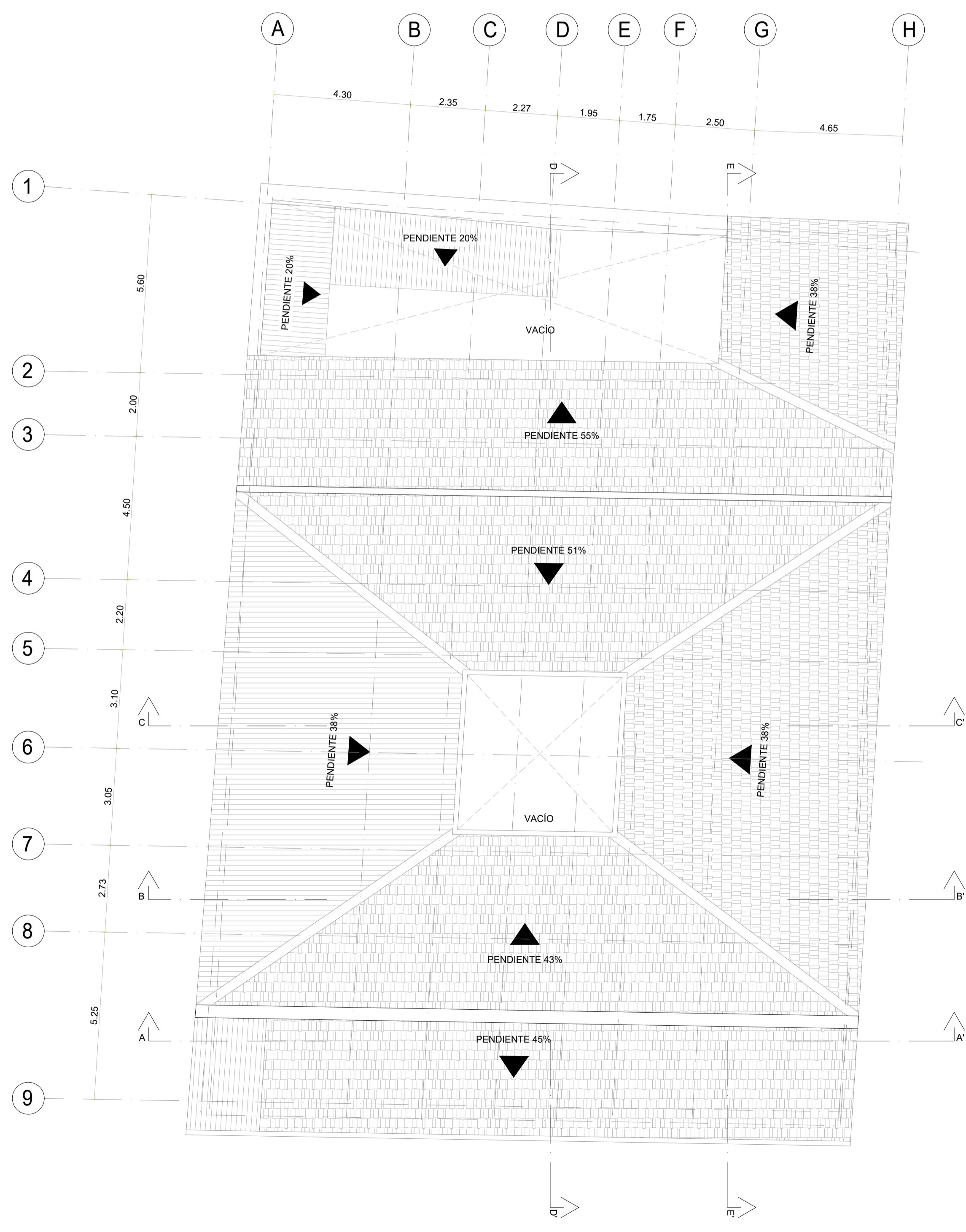
PROPIETARIO NOMBRE Y FIRMA: SR. JAVIER ALEJANDRO REAL JURADO 	PROPIETARIO NOMBRE Y FIRMA: SRA. SILVIA ELISABETH BUENAÑO RODRIGUEZ
--	---

REVISADO POR:	FECHA: FEBRERO / 2021
---------------	--------------------------

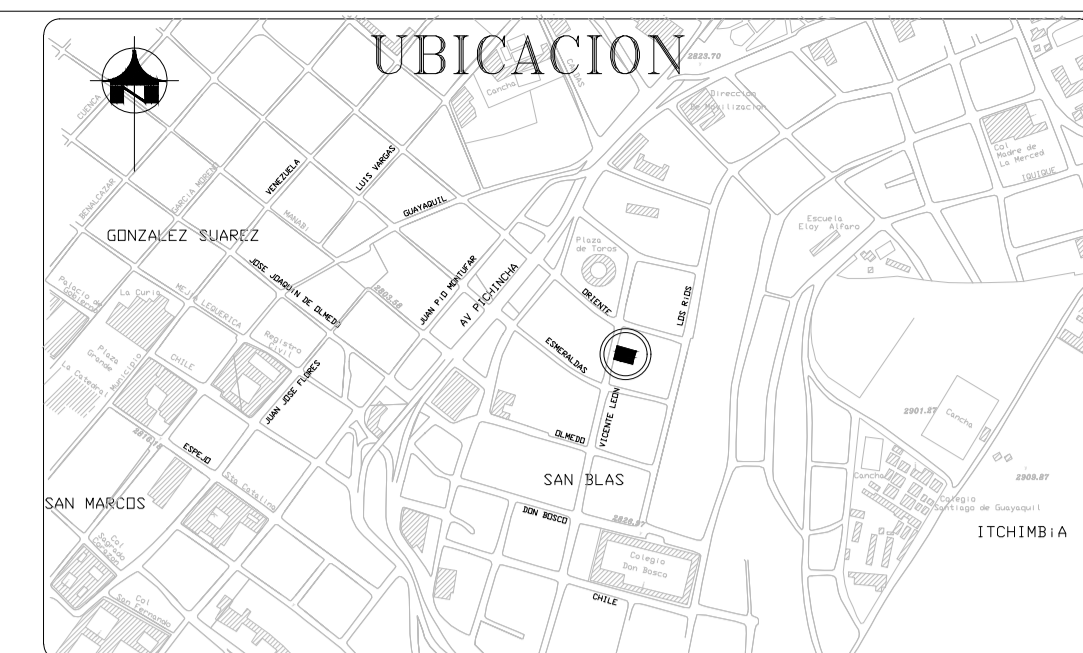
RESPONSABLE: ARQ. FLORENCIA SOBRERO 	COLABORACION: ARQ. MARTÍN REAL
---	-----------------------------------

ESCALA: INDICADAS	UBICACION: BARRIO SAN BLAS CALLE VICENTE LEÓN N9-52	LAMINA: A2 6 DE
----------------------	---	-------------------------------------

SELLOS



PLANTA DE CUBIERTAS
ESCALA: 1:100



NOMBRE DEL PROYECTO:
SAN TOLA

PROYECTO:
DE UN INMUEBLE UBICADO EN LA CALLE VICENTE LEÓN N9 - 52

CONTENIDO:
ACOTAMIENTO:

PLANTA BAJA
PRIMERA PLANTA ALTA

PROPIETARIO NOMBRE Y FIRMA:
SR. JAVIER ALEJANDRO REAL JURADO

PROPIETARIO NOMBRE Y FIRMA:
SRA. SILVIA ELISABETH BUENAÑO RODRIGUEZ

REVISADO POR:

FECHA:
FEBRERO / 2021

RESPONSABLE:
ARQ. FLORENCIA SOBRERO

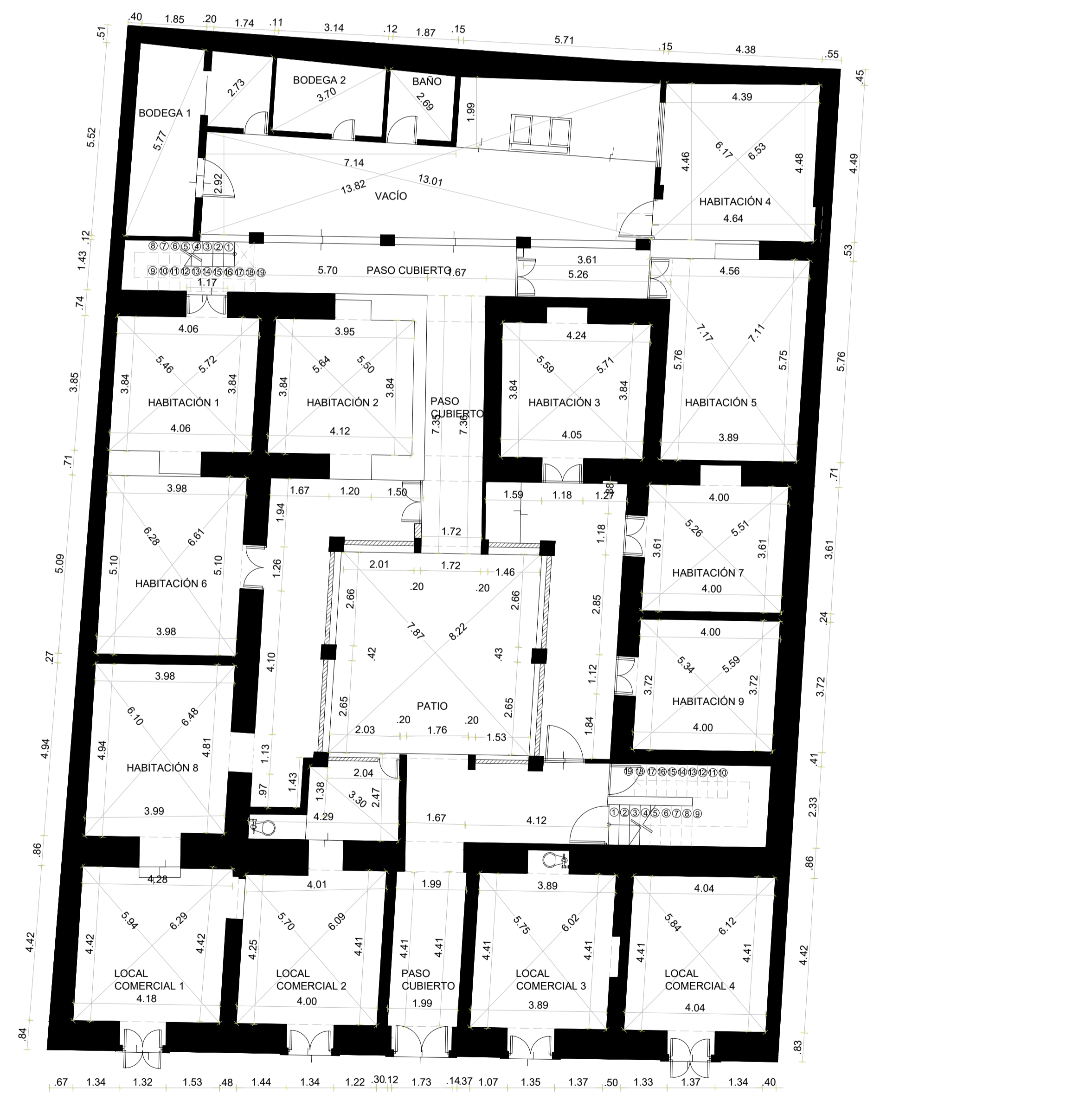
COLABORACION:
ARQ. MARTÍN REAL

ESCALA:
INDICADAS

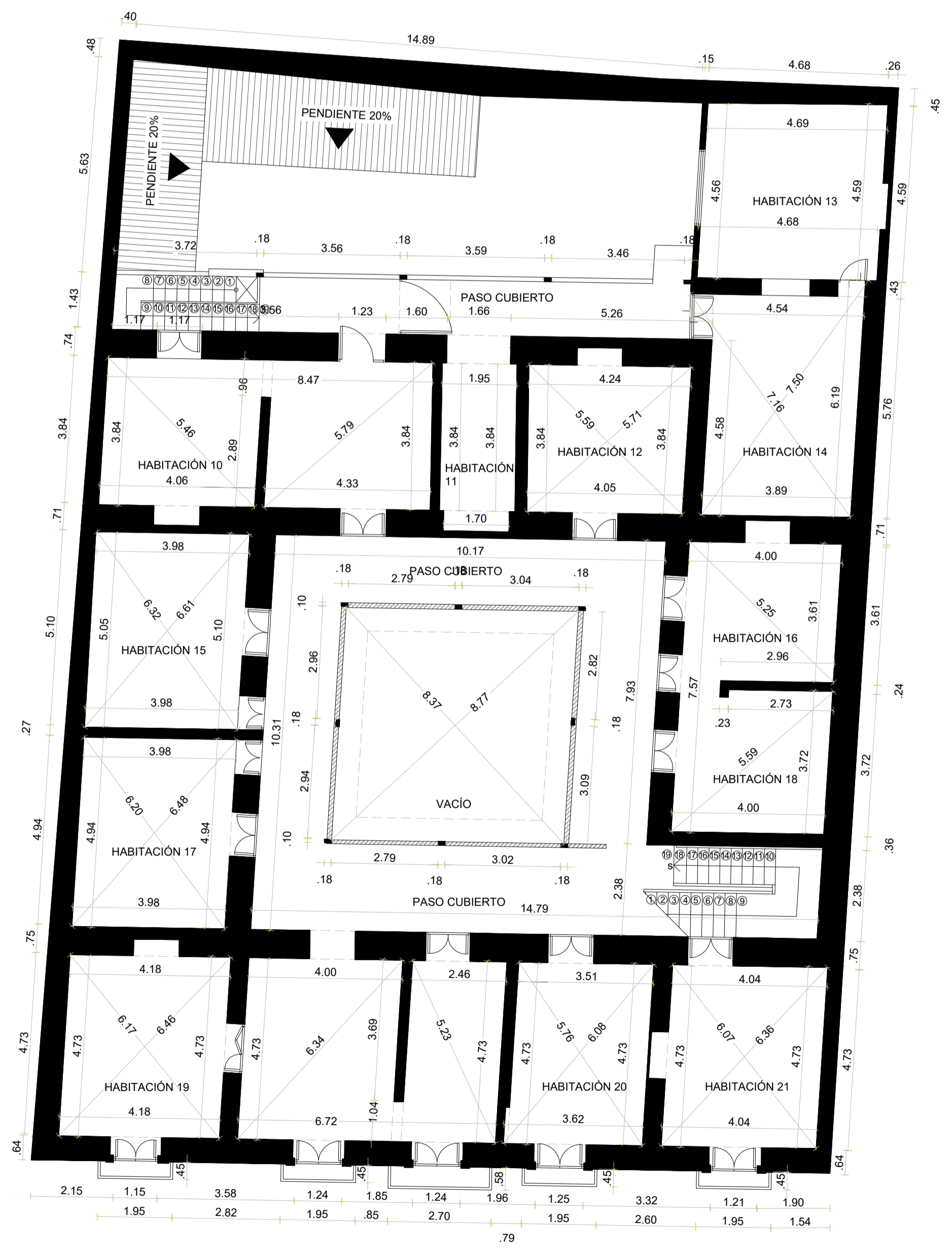
UBICACION:

LAMINA:
A3

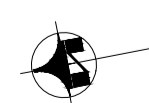
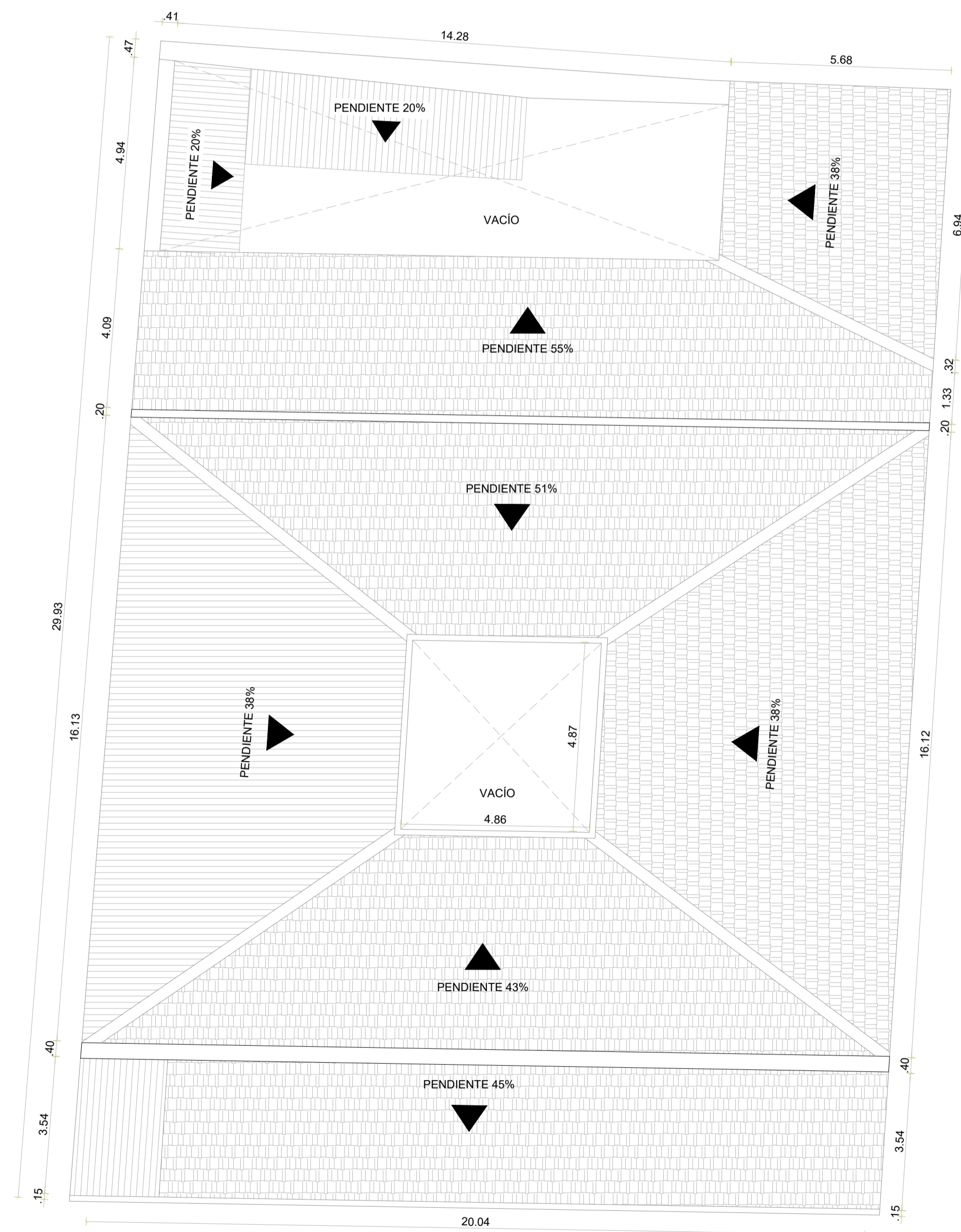
DE:
6



PLANTA BAJA
ESCALA: 1:100

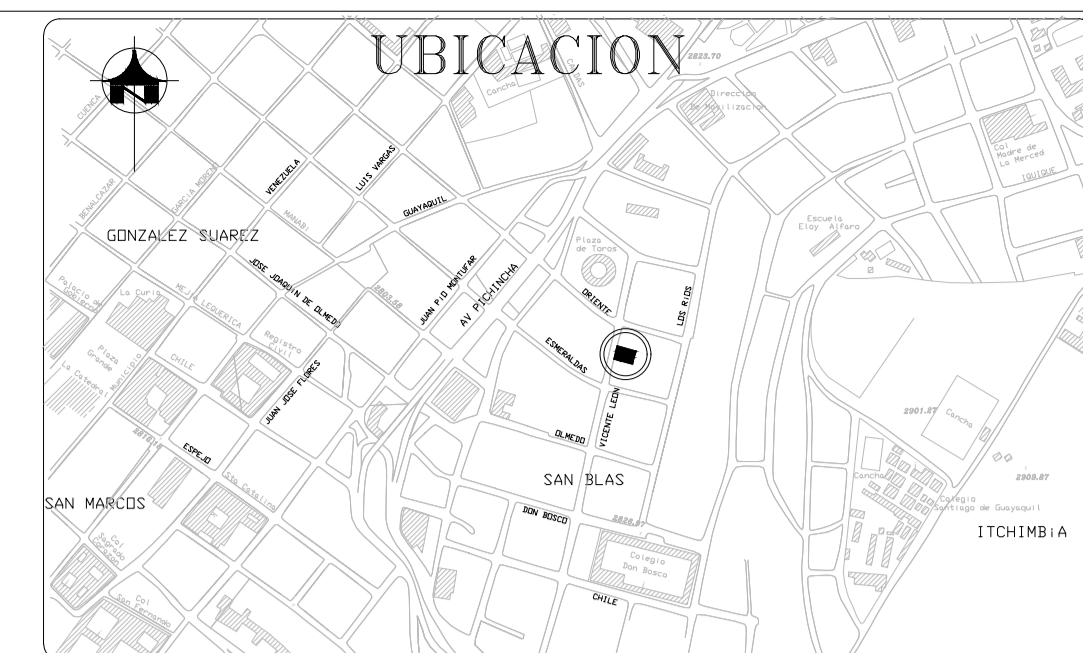


PRIMERA PLANTA ALTA
ESCALA: 1:100



PLANTA DE CUBIERTAS

ESCALA: 1:100



NOMBRE DEL PROYECTO:
SAN TOLA

PROYECTO:
DE UN INMUEBLE UBICADO EN LA CALLE VICENTE LEÓN N9 - 52

CONTENIDO:
ACOTAMIENTO:

PLANTA DE CUBIERTAS

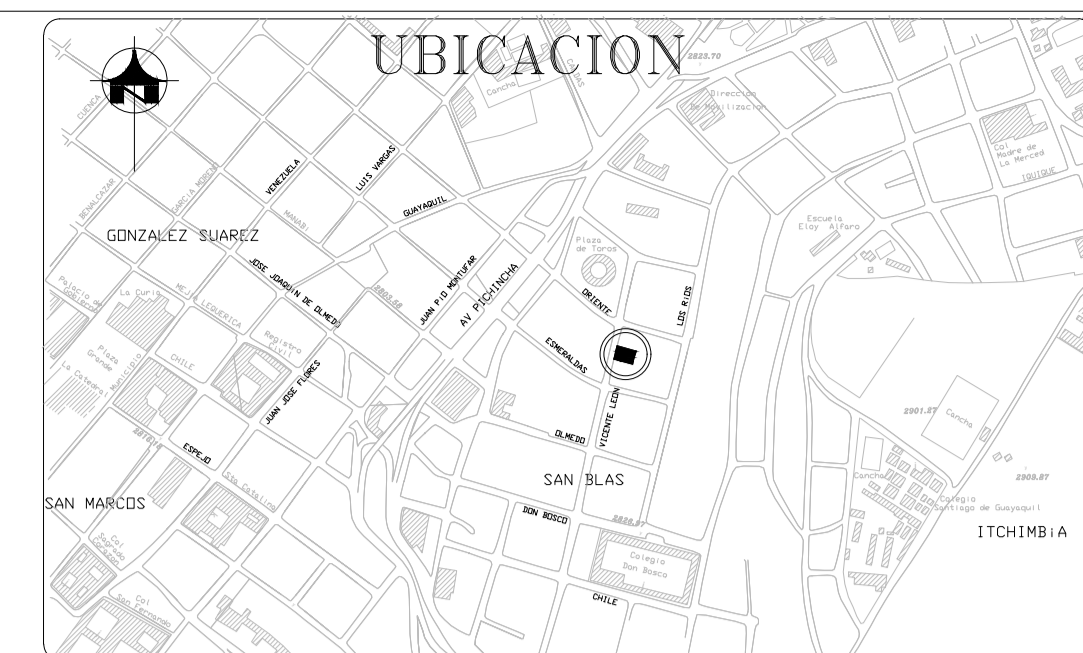
PROPIETARIO NOMBRE Y FIRMA: SR. JAVIER ALEJANDRO REAL JURADO 	PROPIETARIO NOMBRE Y FIRMA: SRA. SILVIA ELISABETH BUENAÑO RODRIGUEZ
--	---

REVISADO POR:	FECHA: FEBRERO / 2021
---------------	--------------------------

RESPONSABLE: ARQ. FLORENCIA SOBRERO 	COLABORACION: ARQ. MARTÍN REAL
---	-----------------------------------

ESCALA: INDICADAS	UBICACION:	LAMINA: A4 6 DE:
----------------------	------------	--------------------------------------

SELLOS



NOMBRE DEL PROYECTO:
SAN TOLA

PROYECTO:
DE UN INMUEBLE UBICADO EN LA CALLE VICENTE LEÓN N° 52

CONTENIDO:
CORTES:
FACHADA A CALLE JUNIN
FACHADA - COLOR ACTUAL
CORTE LONGITUDINAL A - A'
CORTE LONGITUDINAL B - B'

PROPIETARIO NOMBRE Y FIRMA:
SR. JAVIER ALEJANDRO REAL JURADO
[Signature]

PROPIETARIO NOMBRE Y FIRMA:
SRA. SILVIA ELISABETH BUENAÑO RODRIGUEZ
[Signature]

REVISADO POR:

FECHA:
FEBRERO / 2021

RESPONSABLE:
ARQ. FLORENCIA SOBRERO
[Signature]

COLABORACION:
ARQ. MARTÍN REAL

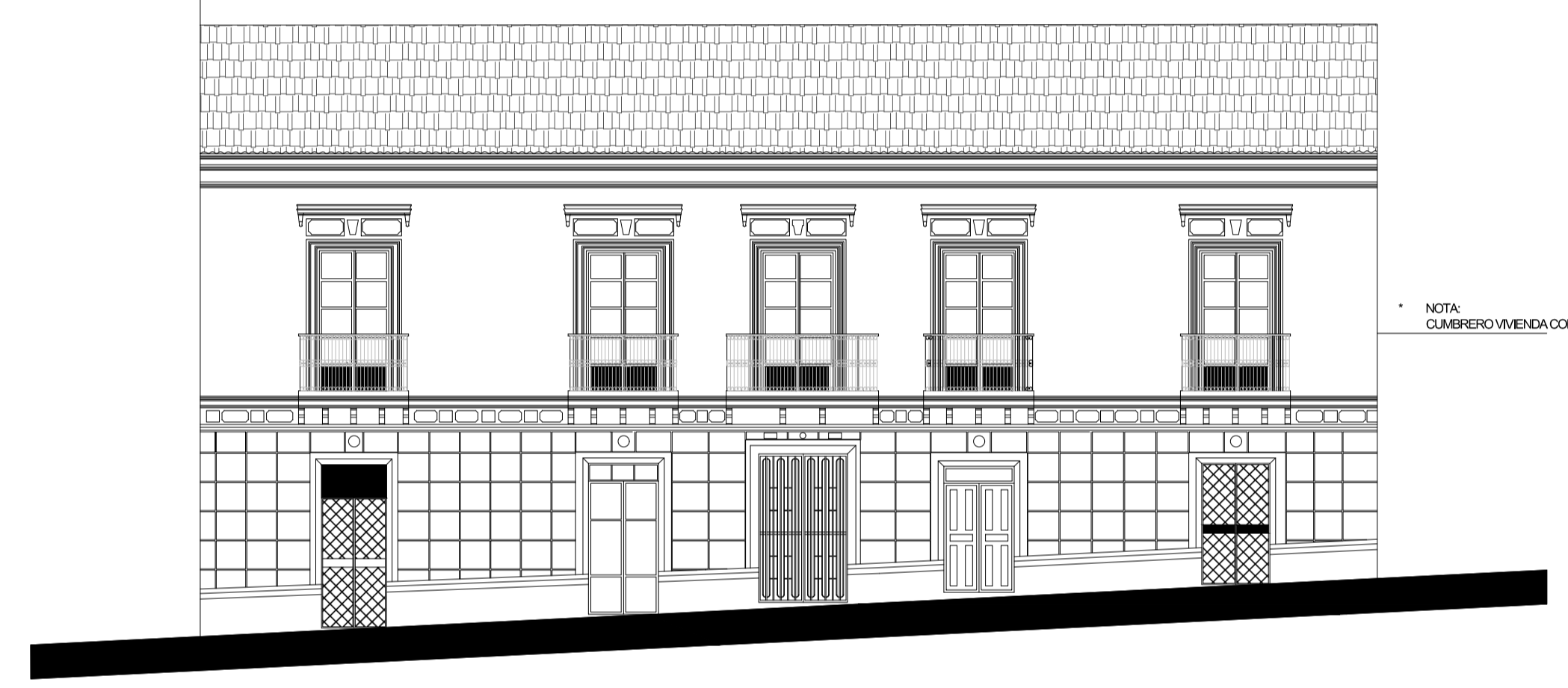
ESCALA:
INDICADAS

UBICACION:

LAMINA:
A5
6 DE:

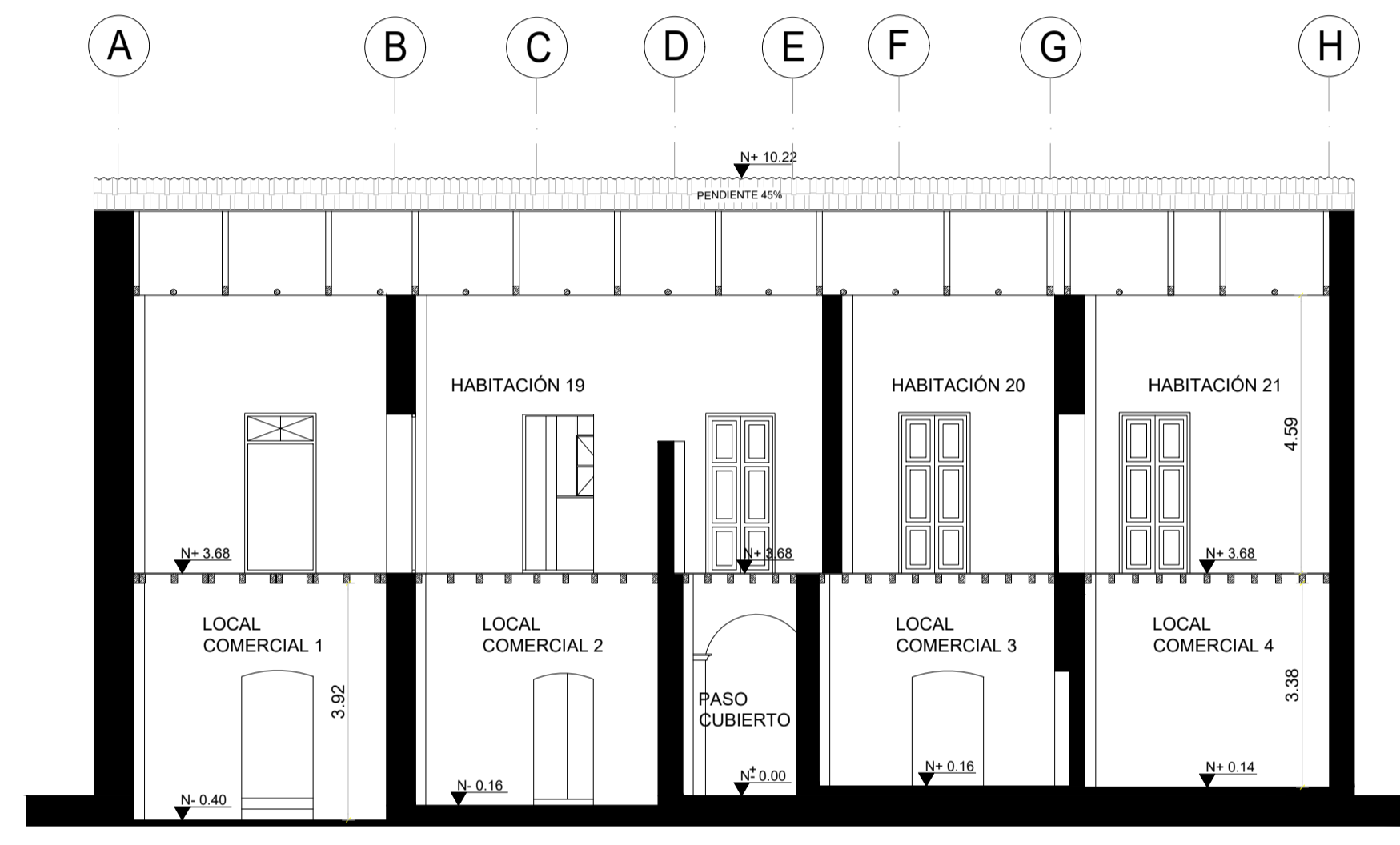
SELLOS

NOTA:
CLIMBERO VIVIENDA COLINDANTE



FACHADA A CALLE VICENTE LEÓN

ESCALA: 1:100



CORTE TRANSVERSAL A - A'

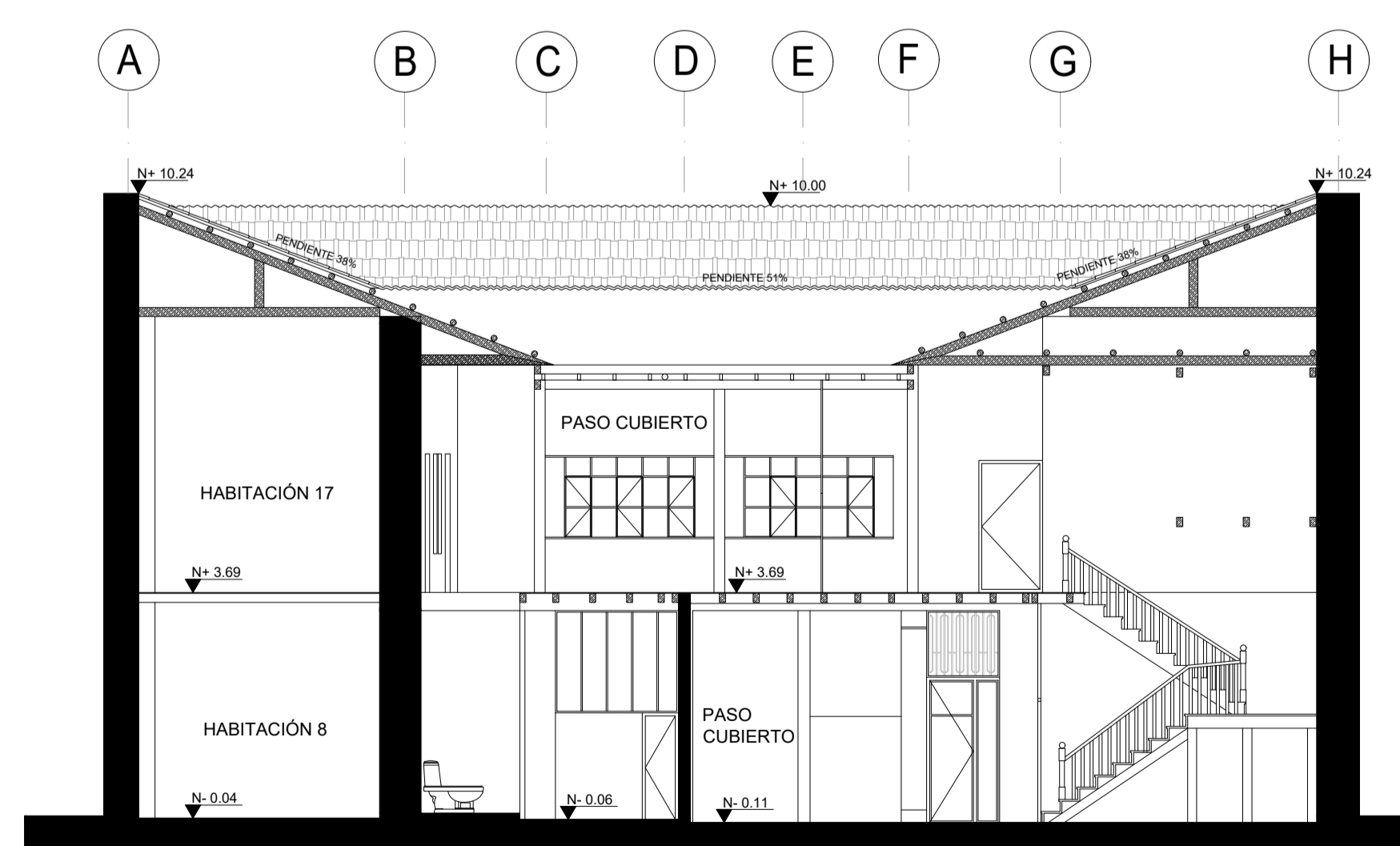
ESCALA: 1:100

NOTA:
CLIMBERO VIVIENDA COLINDANTE



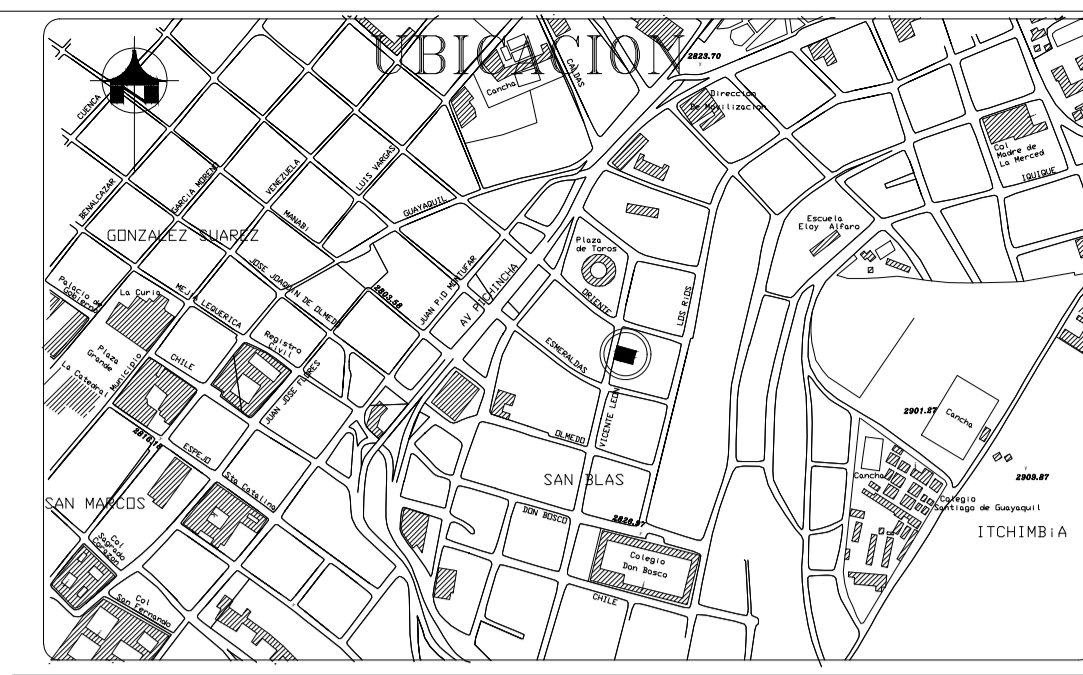
FACHADA - COLOR ACTUAL

ESCALA: 1:100



CORTE TRANSVERSAL B - B'

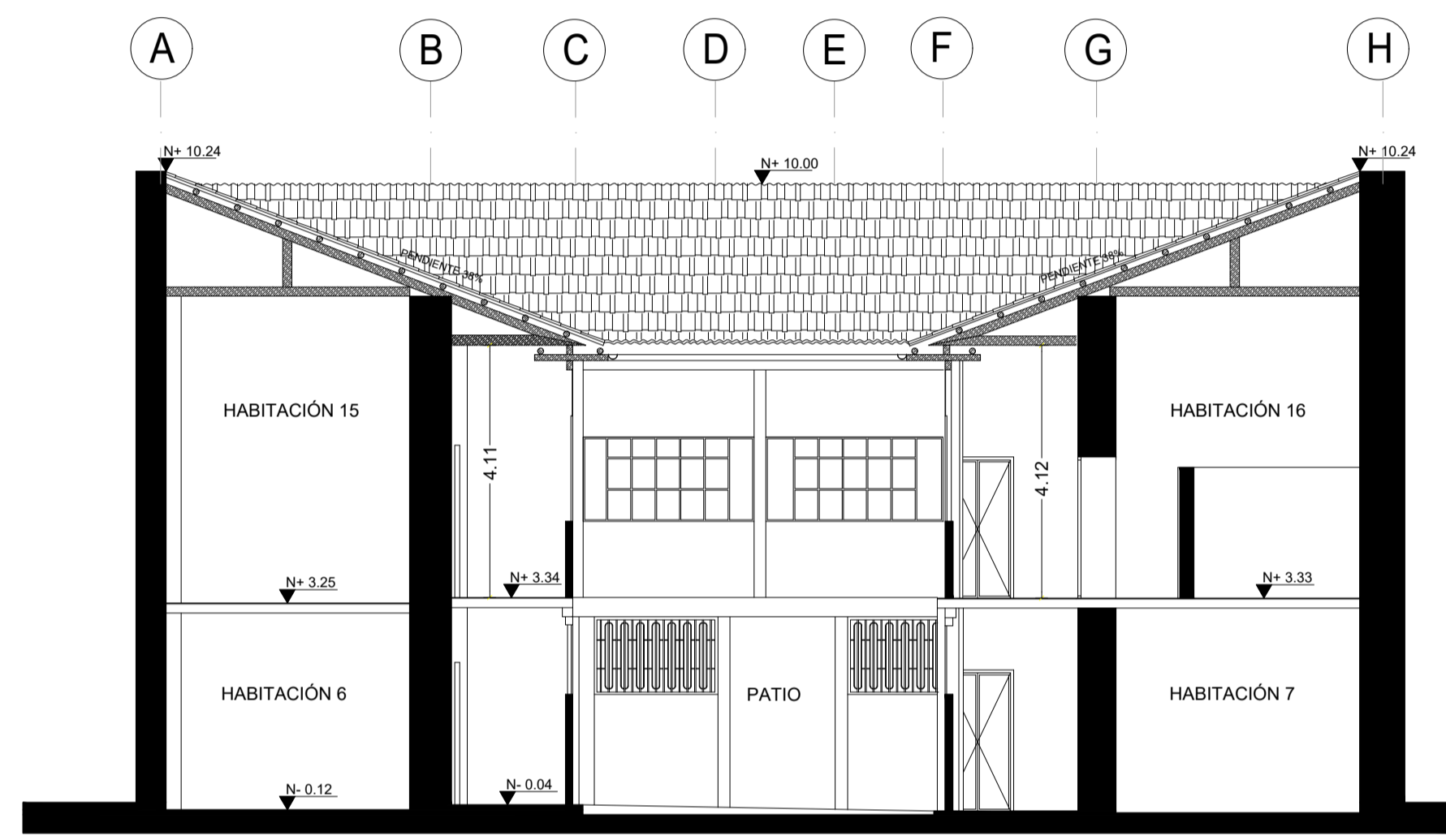
ESCALA: 1:100



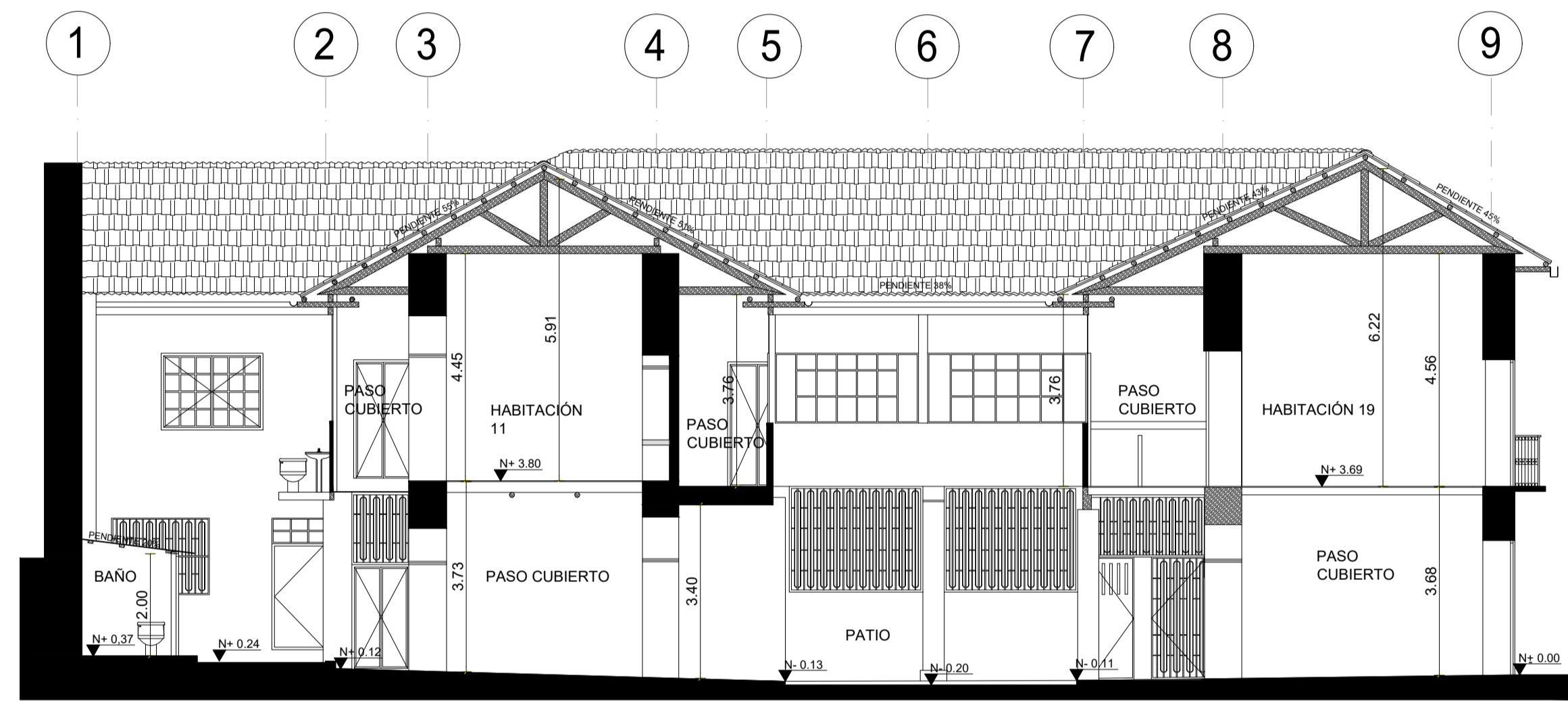
NOMBRE DEL PROYECTO:
SAN TOLA

PROYECTO:
DE UN INMUEBLE UBICADO EN LA CALLE VICENTE LEÓN N9 - 52

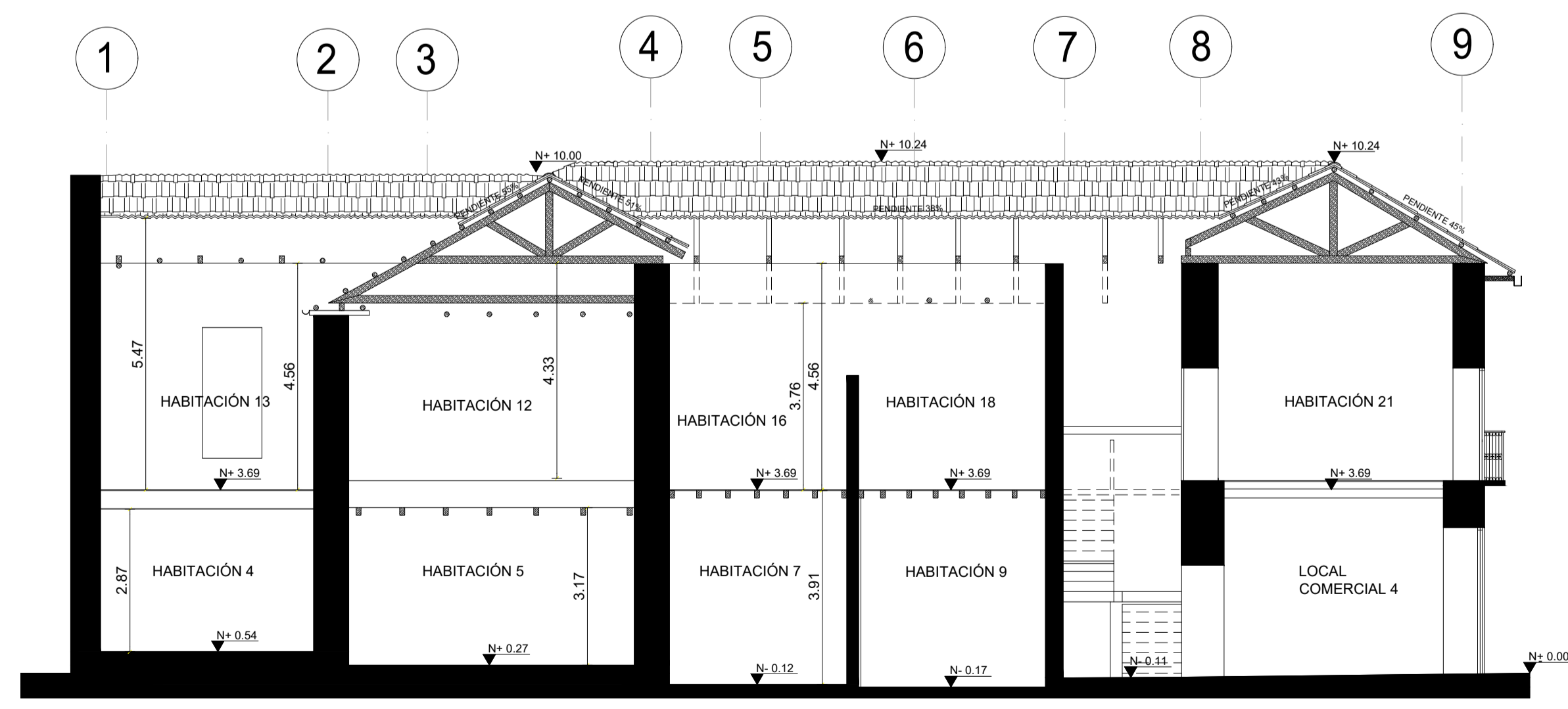
CONTENIDO:
CORTES:
CORTE TRANSVERSAL C - C'
CORTE TRANSVERSAL D - D'
CORTE TRANSVERSAL E - E'



CORTE TRANSVERSAL C - C'
ESCALA: 1:100



CORTE LONGITUDINAL E - E'
ESCALA: 1:100



CORTE LONGITUDINAL D - D'
ESCALA: 1:100

PROPIETARIO NOMBRE Y FIRMA:
SR. JAVIER ALEJANDRO REAL JURADO
[Signature]

PROPIETARIO NOMBRE Y FIRMA:
SRA. SILVIA ELISABETH BUENAÑO RODRIGUEZ
[Signature]

REVISADO POR:

FECHA:
FEBRERO / 2021

RESPONSABLE:
ARQ. FLORENCIA SOBRERO
[Signature]

COLABORACION:
ARQ. MARTÍN REAL

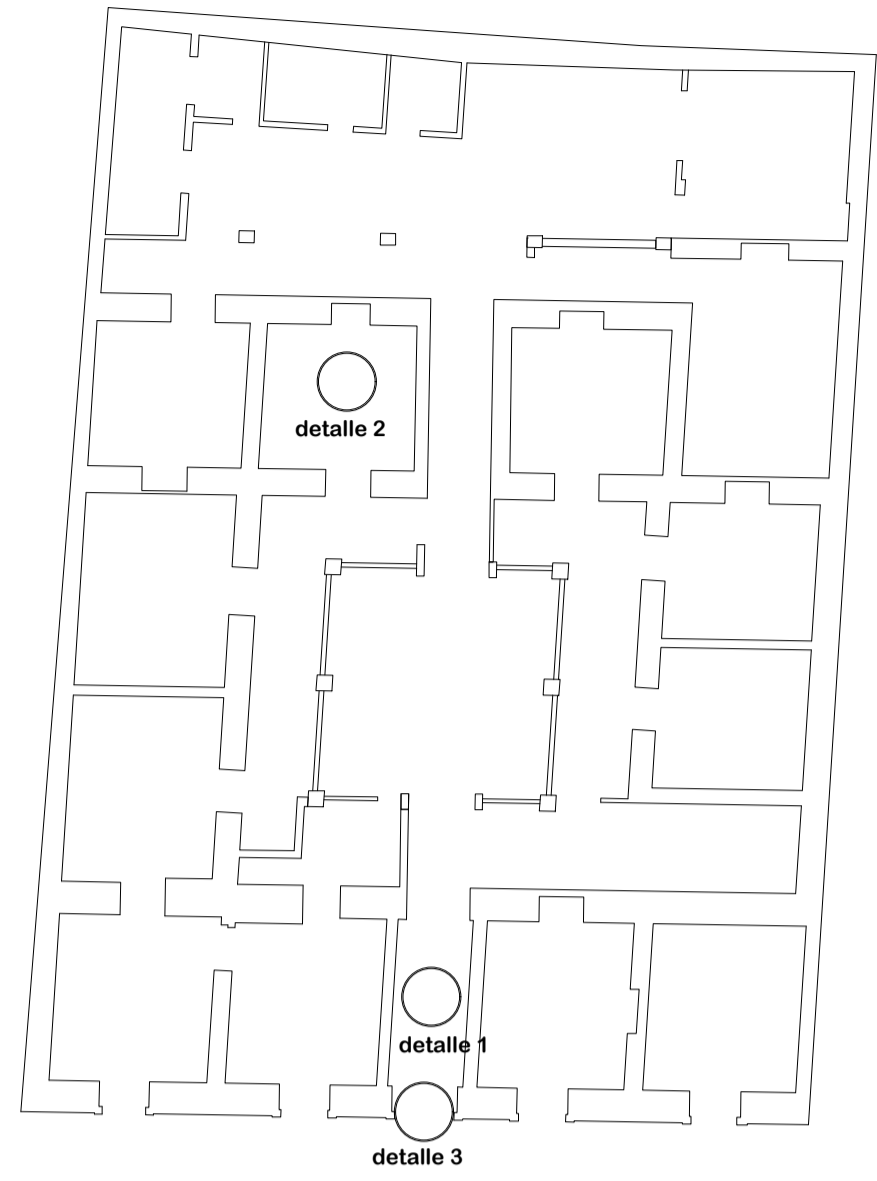
ESCALA: INDICADAS

UBICACION:

LAMINA: **A6**

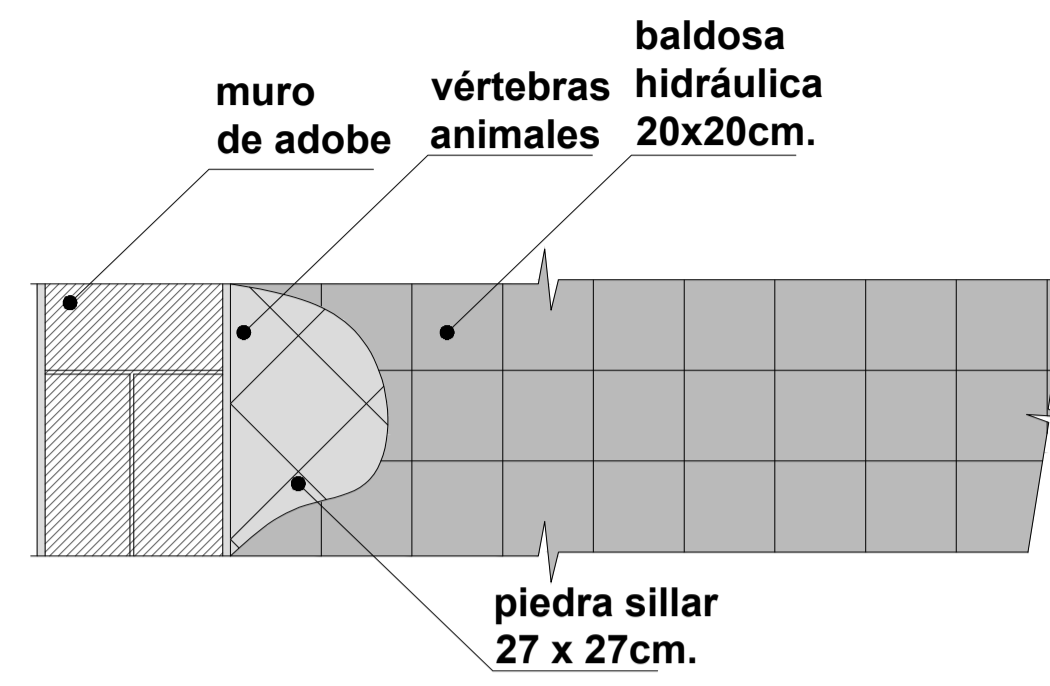
DE: **6**

SELLOS



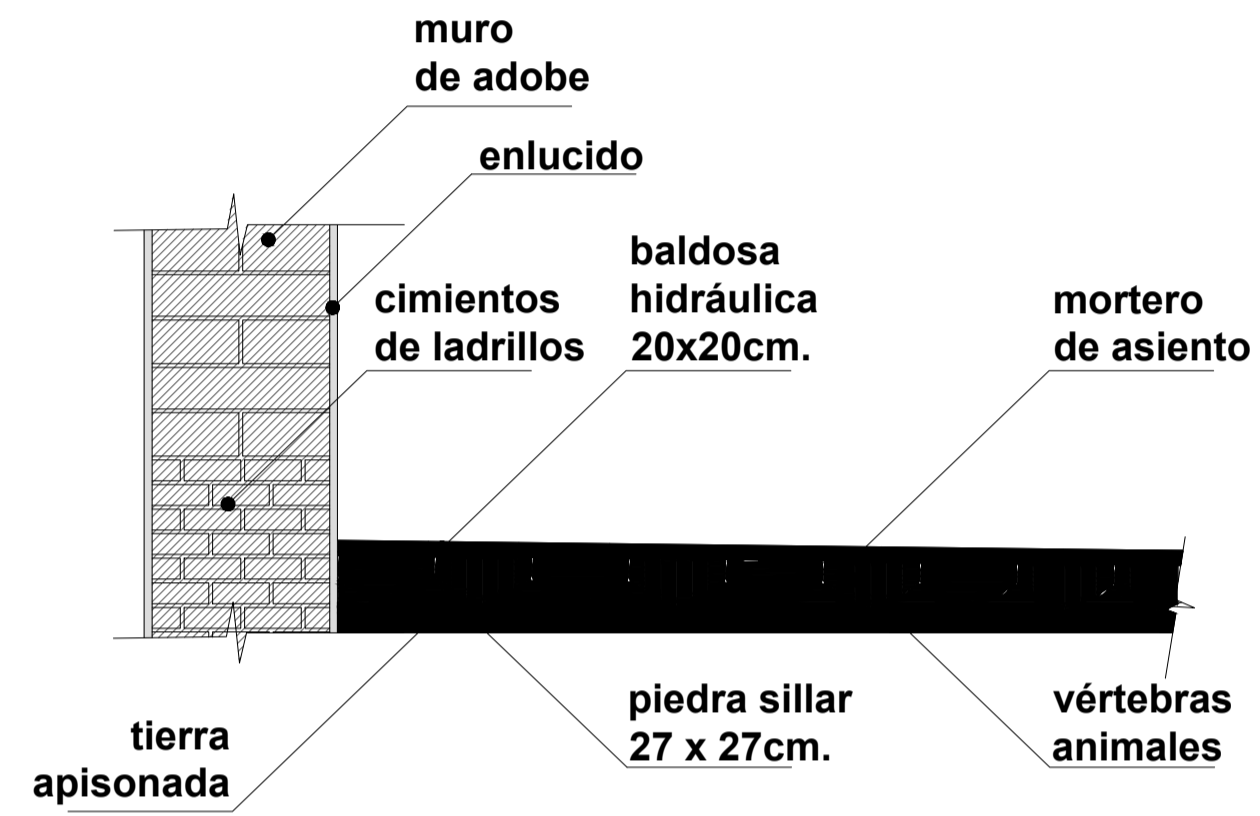
ESQUEMA - UBICACIÓN DE DETALLES

ESCALA: 1:200



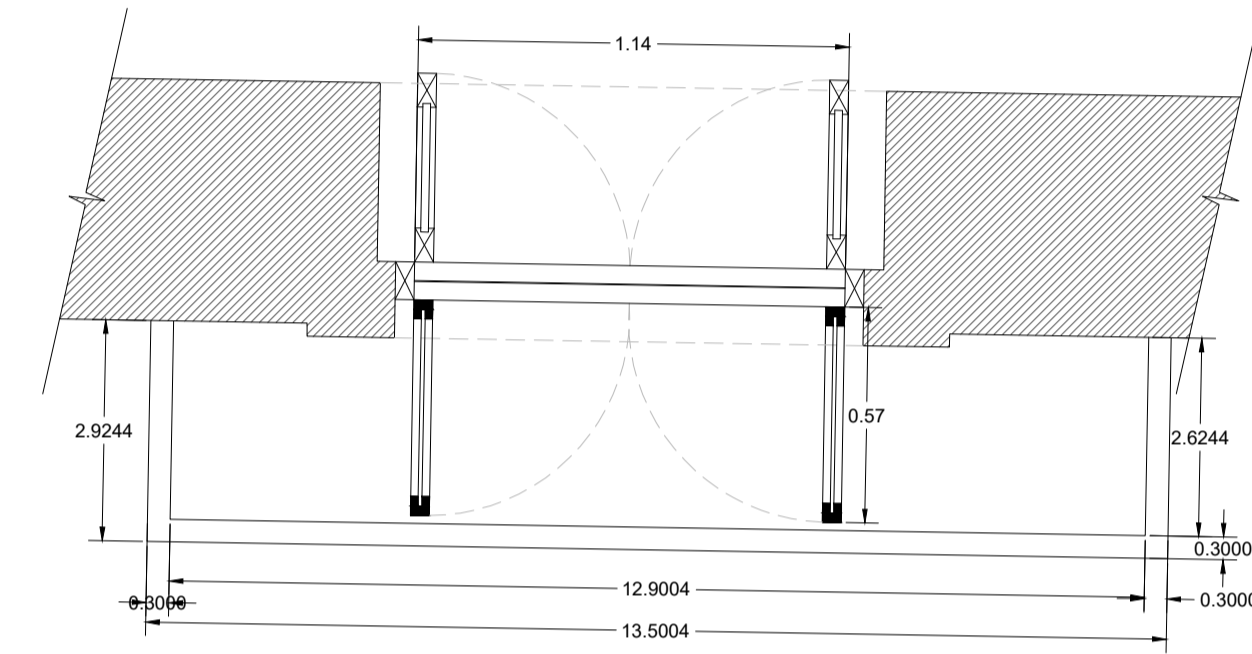
DETALLE 1 - PLANTA DE PISO EN ACCESO

ESCALA: 1:20



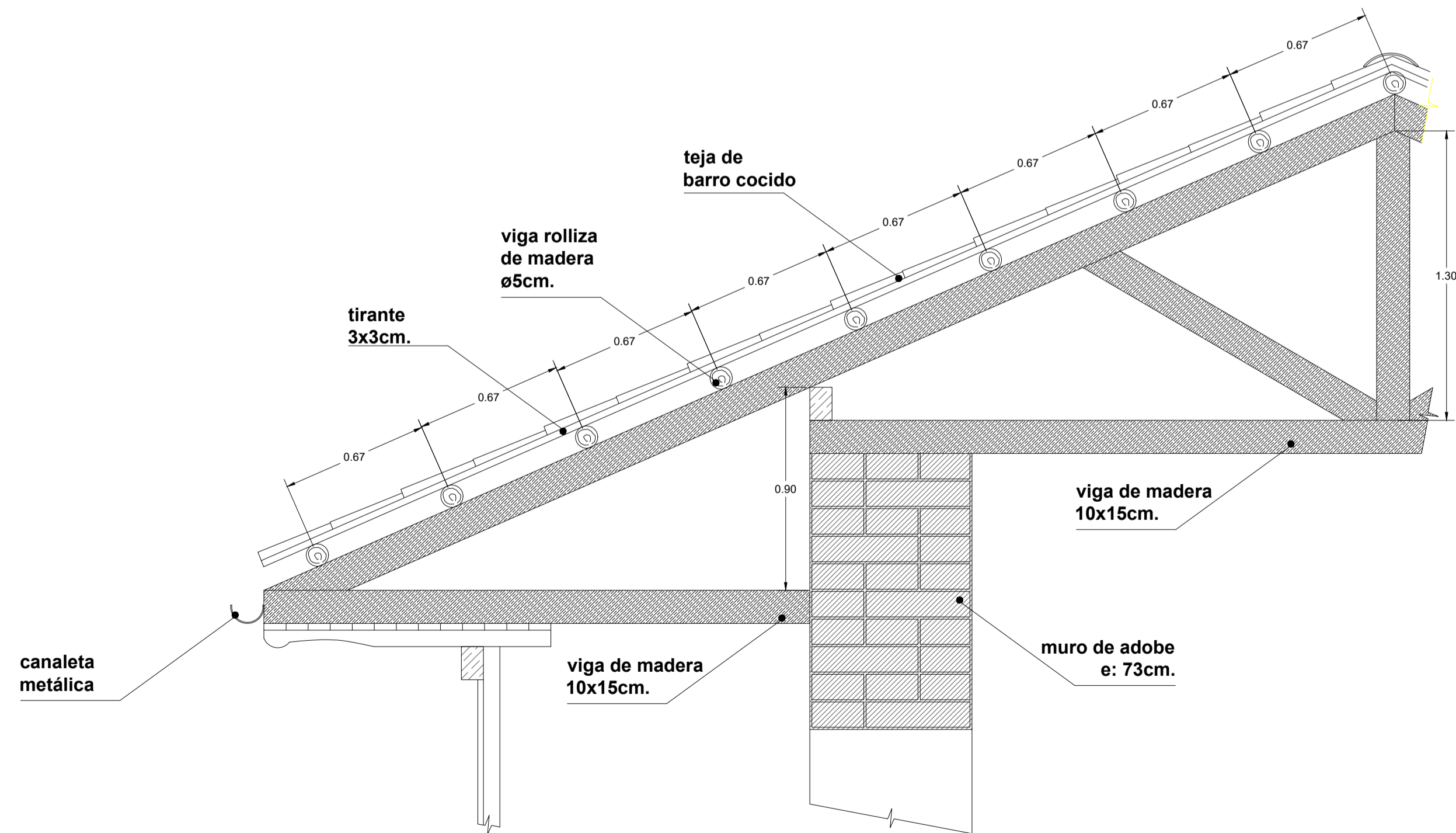
DETALLE 1 - CORTE DE PISO EN ACCESO

ESCALA: 1:20



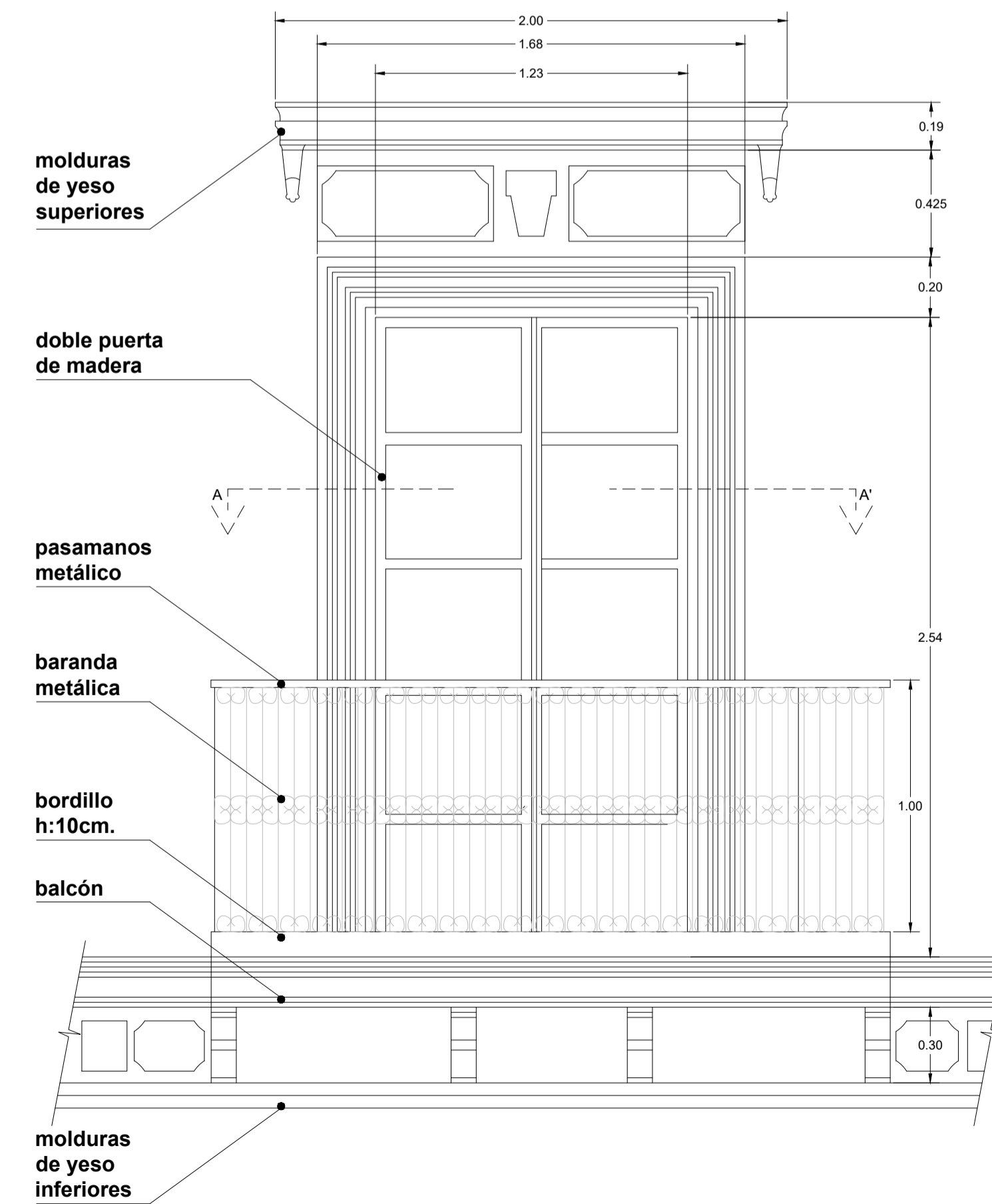
DETALLE 3 - BALCÓN PRINCIPAL - CORTE A - A'

ESCALA: 1:20



DETALLE 2 - CUBIERTA TIPO

ESCALA: 1:20



DETALLE 3 - BALCÓN PRINCIPAL

ESCALA: 1:20



NOMBRE DEL PROYECTO:

SAN TOLA

PROYECTO:

DE UN INMUEBLE UBICADO EN LA CALLE VICENTE LEÓN N° 52

CONTENIDO:

- DETALLES CONSTRUCTIVOS:
- PUERTAS Y VENTANAS
- PISOS
- CUBIERTA Y CIELO FALSO

PROPIETARIO NOMBRE Y FIRMA:

SR. JAVIER ALEJANDRO REAL JURADO

PROPIETARIO NOMBRE Y FIRMA:

SRA. SILVIA ELISABETH BUENAÑO RODRIGUEZ

REVISADO POR:

FECHA:

FEBRERO / 2021

RESPONSABLE:

ARQ. FLORENCIA SOBRERO

COLABORACION:

ARQ. MARTÍN REAL

ESCALA:

INDICADAS

UBICACION:

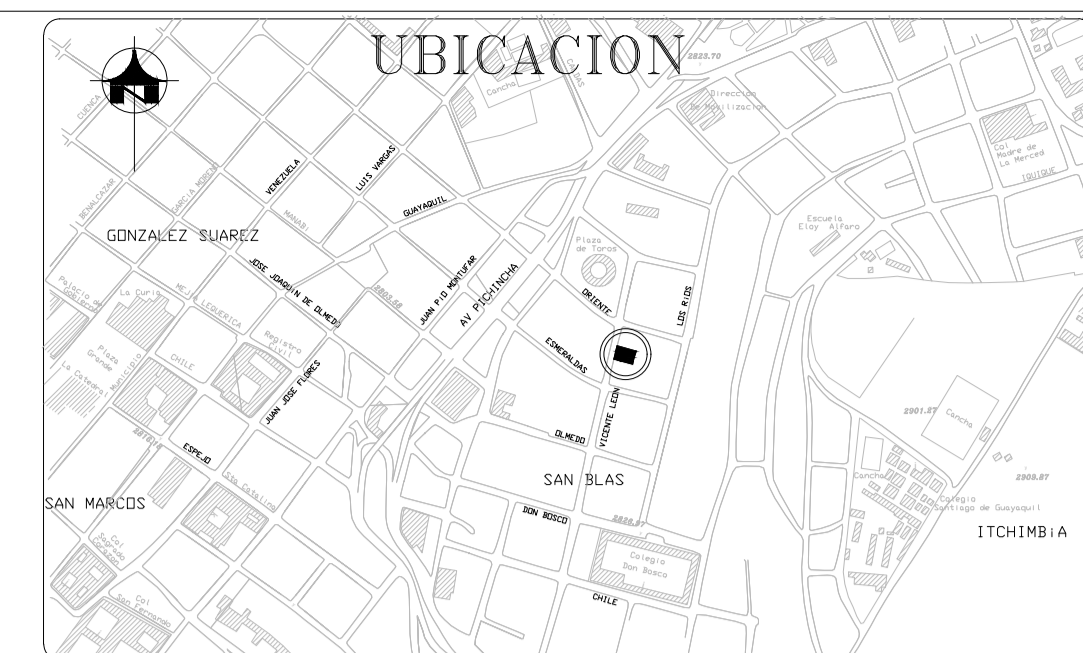
LAMINA:

D1

1

DE:

SELLOS



NOMBRE DEL PROYECTO:
SAN TOLA

PROYECTO:
DE UN INMUEBLE UBICADO EN LA CALLE VICENTE LEÓN N9 - 52

CONTENIDO:
PATOLOGÍAS:
PLANTA BAJA
FOTOS REFERENTES

PROPIETARIO NOMBRE Y FIRMA:
SR. JAVIER ALEJANDRO REAL JURADO
[Firma]

PROPIETARIO NOMBRE Y FIRMA:
SRA. SILVIA ELISABETH BUENAÑO RODRIGUEZ
[Firma]

REVISADO POR:

FECHA:
FEBRERO / 2021

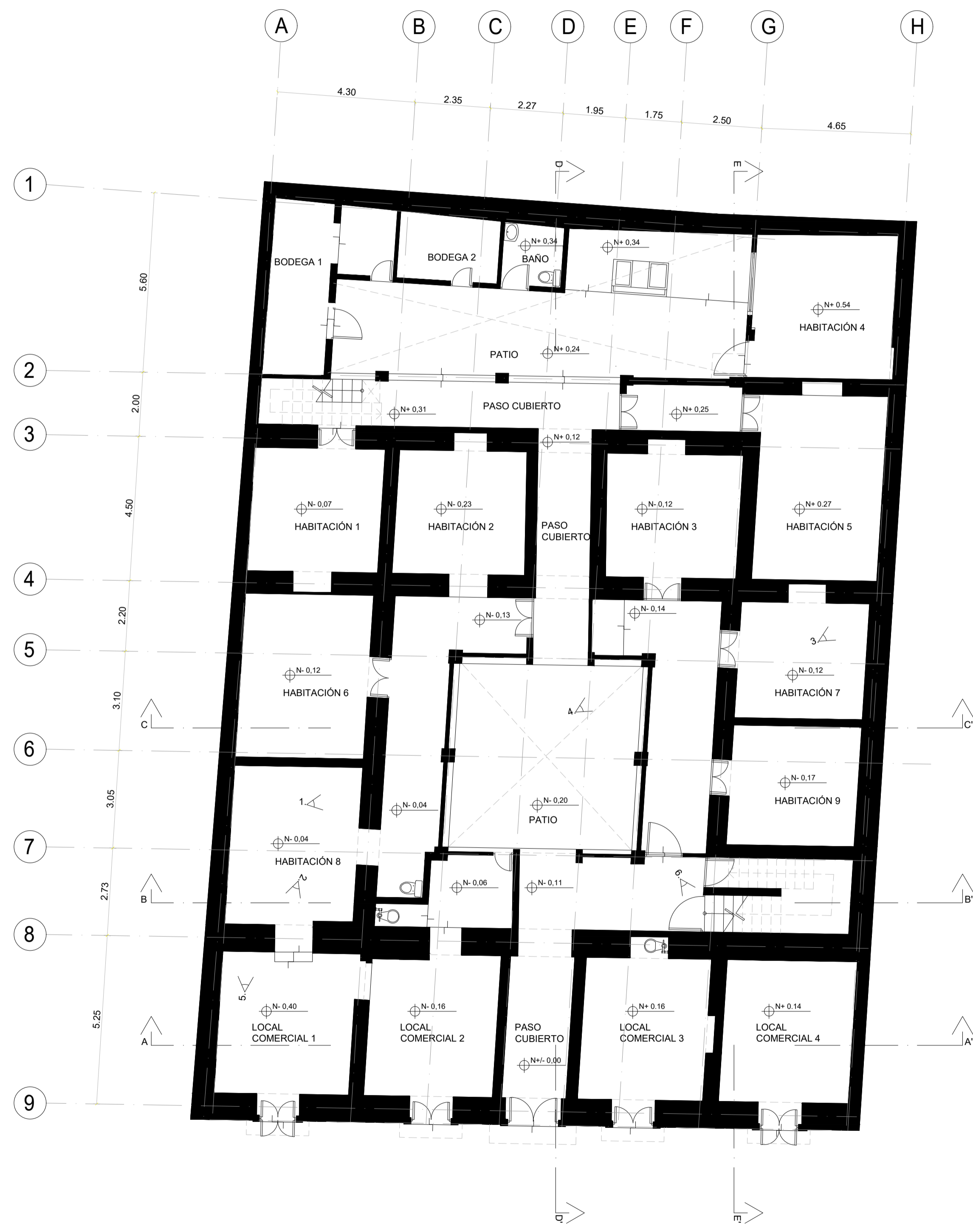
RESPONSABLE:
ARQ. FLORENCIA SOBRERO
[Firma]

COLABORACIÓN:
ARQ. MARTÍN REAL

ESCALA:
INDICADAS

UBICACIÓN:
BARRIO SAN BLAS
CALLE VICENTE LEÓN N9-52

LÁMINA:
P1
DE: **3**



PLANTA BAJA

ESCALA: _____ 1:100


CALLE VICENTE LEÓN




1. DESPRENDIMIENTO DE ENLUCIDO - HUMEDAD
ESCASO ACCESO DE ILUMINACIÓN Y VENTILACIÓN NATURAL



2. DESPRENDIMIENTO DE ENLUCIDO - HUMEDAD




3. INFILTRACIÓN EN MURO MEDIANERO - HUMEDAD



4. INFILTRACIÓN - HUMEDADES, MUSGOS

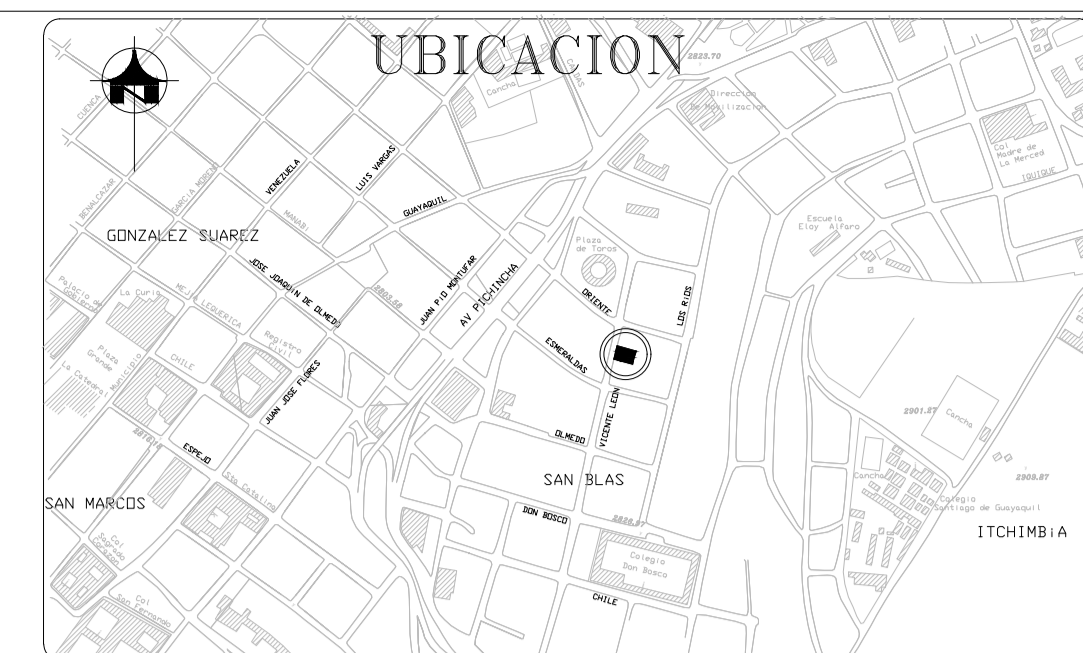


5. INFILTRACIÓN EN MURO MEDIANERO - HUMEDAD



6. INFILTRACIÓN Y DESPRENDIMIENTO EN ENCUENTRO ENTRE MADERA Y ADOBE

SELLOS



NOMBRE DEL PROYECTO:
SAN TOLA

PROYECTO:
DE UN INMUEBLE UBICADO EN LA CALLE VICENTE LEÓN N° - 52

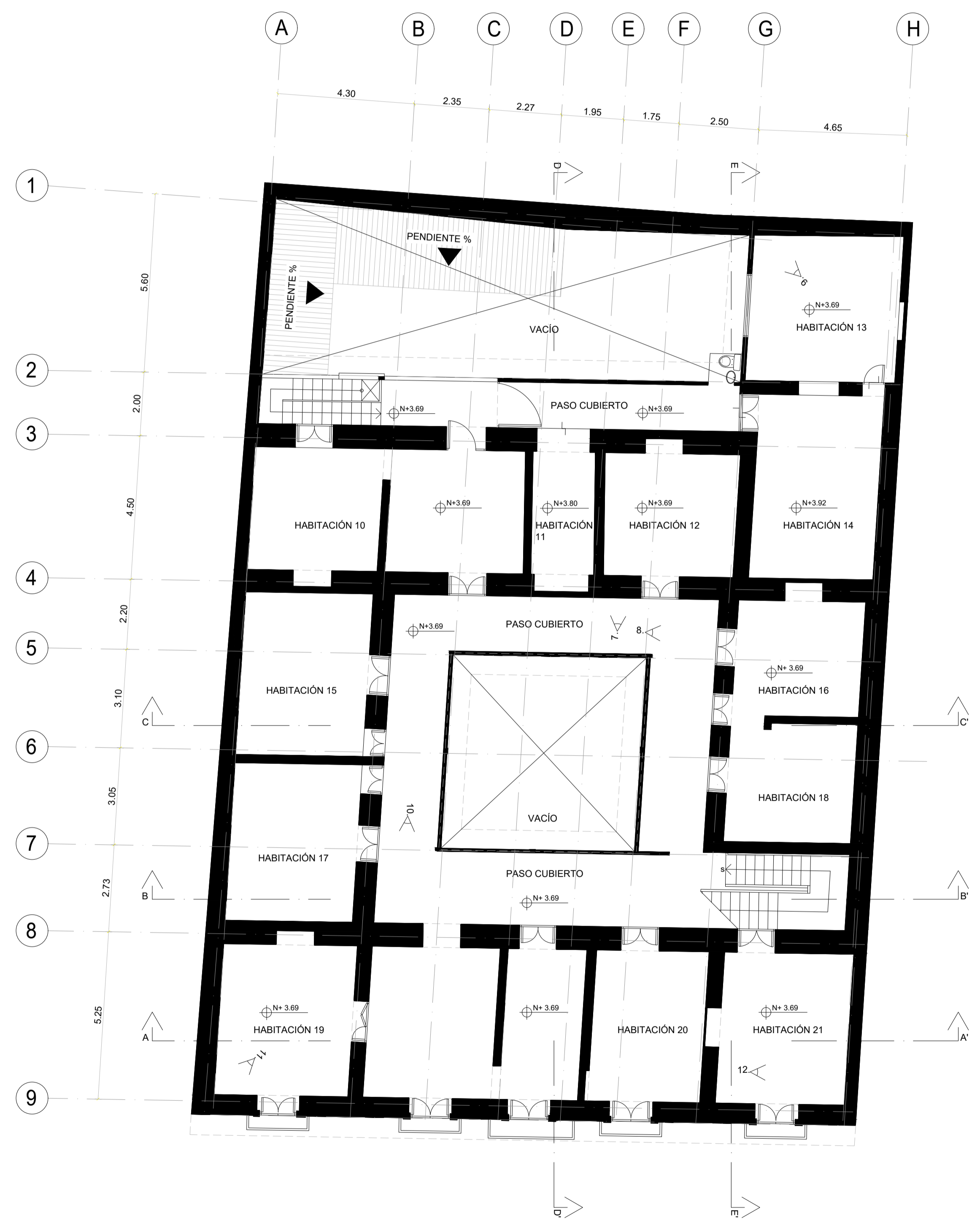
CONTENIDO:
PATOLOGÍA:
PRIMERA PLANTA ALTA
FOTOS REFERENTES

PROPIETARIO NOMBRE Y FIRMA: SR. JAVIER ALEJANDRO REAL JURADO 	PROPIETARIO NOMBRE Y FIRMA: SRA. SILVIA ELISABETH BUENAÑO RODRIGUEZ
--	---


REVISADO POR:	FECHA: FEBRERO / 2021
---------------	--------------------------

RESPONSABLE: ARQ. FLORENCIA SOBRERO 	COLABORACIÓN: ARQ. MARTÍN REAL
---	-----------------------------------


ESCALA: INDICADAS	UBICACIÓN: BARRIO SAN BLAS CALLE VICENTE LEÓN N°-52	LÁMINA: P2 DE: 3
----------------------	---	---




PRIMEIRA PLANTA ALTA
ESCALA: 1:100



7. RESQUEBRAJAMIENTO DE ENLUCIDO POR INTERVENCIÓN



8. INFILTRACIÓN DESDE CUBIERTA



9. INFILTRACIÓN DESDE CUBIERTA



10. RESQUEBRAJAMIENTO DE ENLUCIDO, DESPRENDIMIENTOS POR INTERVENCIÓN EN EL ADOBE


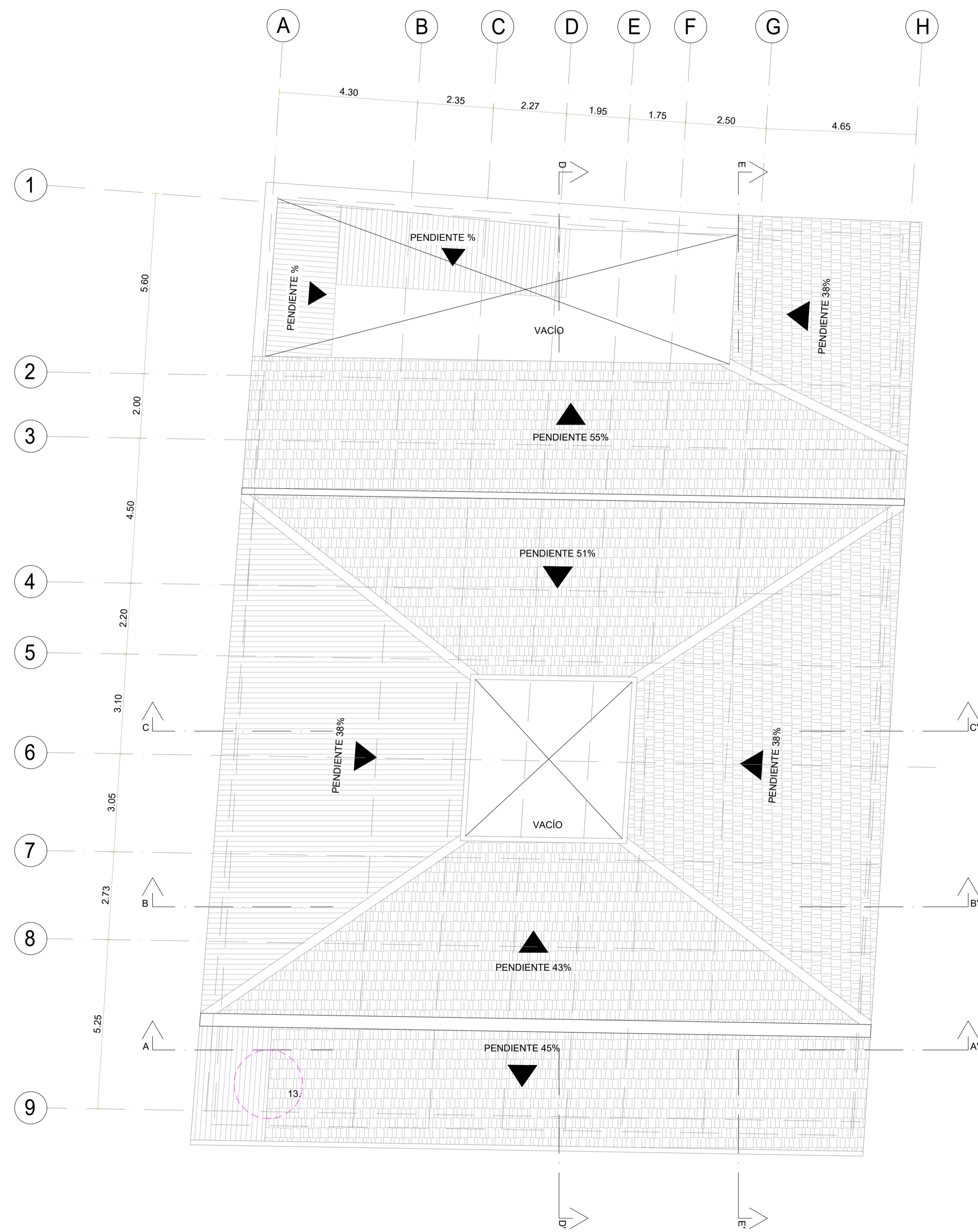


11. RESQUEBRAJAMIENTOS



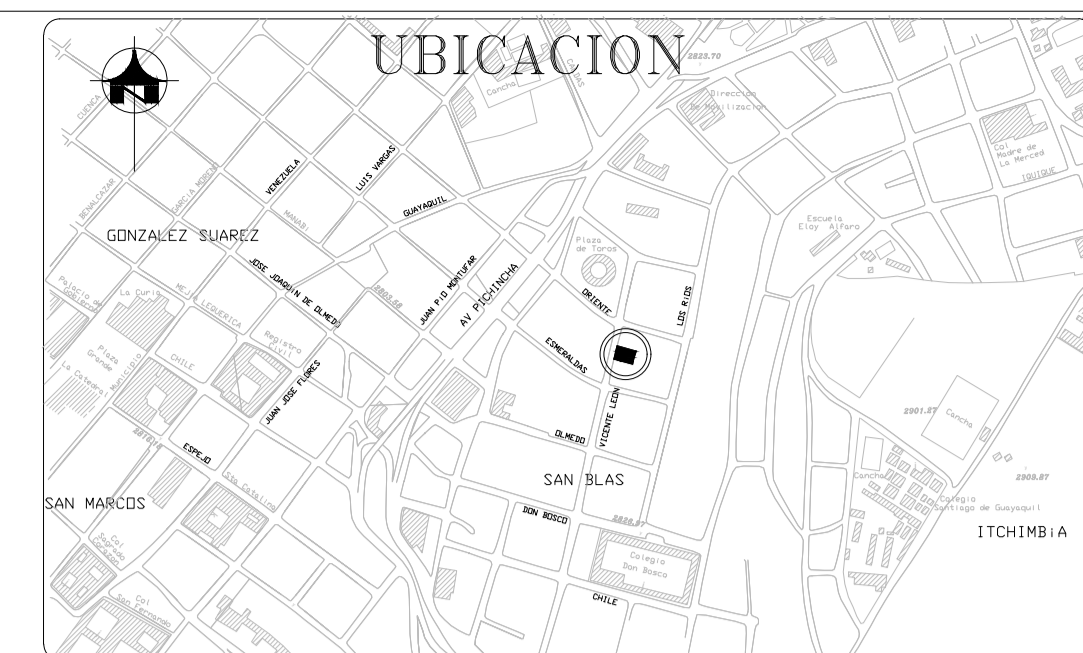
12. RESQUEBRAJAMIENTOS, ESCASO ACCESO DE ILUMINACIÓN Y VENTILACIÓN NATURAL

SELLOS



13. SUSTITUCIÓN DE CUBIERTA POR PLANCHAS METÁLICAS Y ETERNIT

PLANTA DE CUBIERTAS
 ESCALA: 1:100



NOMBRE DEL PROYECTO:
SAN TOLA

PROYECTO:
DE UN INMUEBLE UBICADO EN LA CALLE VICENTE LEÓN N9 - 52

CONTENIDO:
 PLANTA PATOLOGÍA:
 PLANTA DE CUBIERTAS

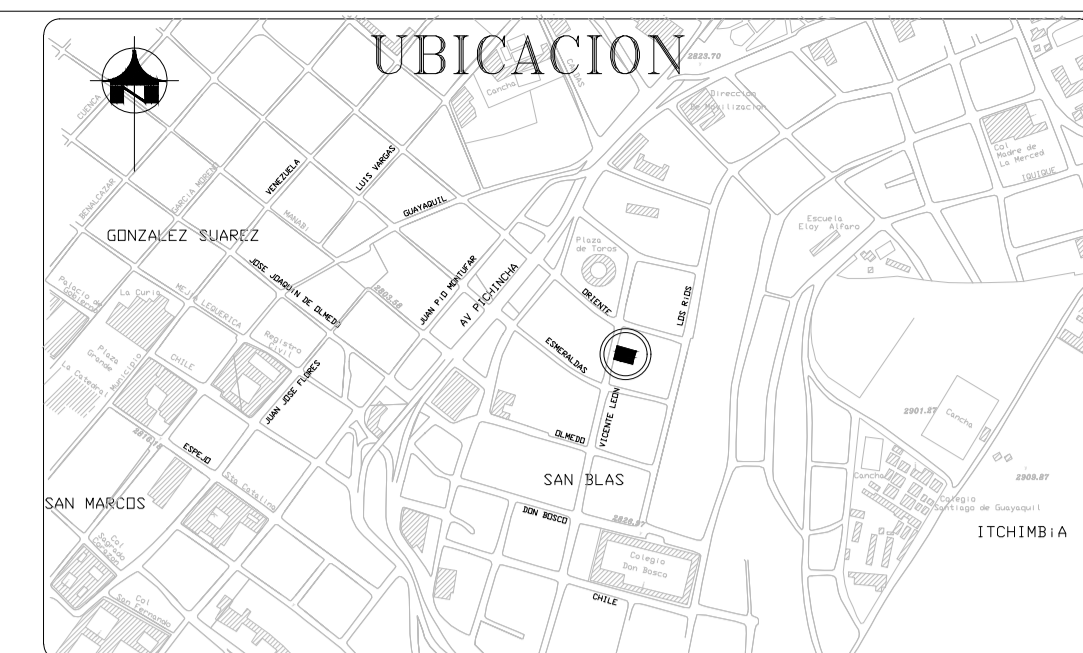
PROPIETARIO NOMBRE Y FIRMA: SR. JAVIER ALEJANDRO REAL JURADO 	PROPIETARIO NOMBRE Y FIRMA: SRA. SILVIA ELISABETH BUENAÑO RODRIGUEZ
--	---

REVISADO POR:	FECHA: FEBRERO / 2021
---------------	--------------------------

RESPONSABLE: ARQ. FLORENCIA SOBRERO 	COLABORACIÓN: ARQ. MARTÍN REAL
---	-----------------------------------

ESCALA: INDICADAS	UBICACIÓN: BARRIO SAN BLAS CALLE VICENTE LEÓN N9-52	LÁMINA: P3 DE: 3
----------------------	---	--------------------------------------

SELLOS



UBICACION

NOMBRE DEL PROYECTO:
SAN TOLA

PROYECTO:
DE UN INMUEBLE UBICADO EN LA CALLE VICENTE LEÓN N9 - 52

CONTENIDO:
INTERVENCIÓN PLANTA BAJA

PROPIETARIO NOMBRE Y FIRMA:
SR. JAVIER ALEJANDRO REAL JURADO

PROPIETARIO NOMBRE Y FIRMA:
SRA. SILVIA ELISABETH BUENAÑO RODRIGUEZ

REVISADO POR:

FECHA:
FEBRERO / 2021

RESPONSABLE:
ARQ. FLORENCIA SOBRERO

COLABORACION:
ARQ. MARTÍN REAL

ESCALA:
INDICADAS

UBICACION:
BARRIO SAN BLAS
CALLE VICENTE LEÓN N9-52

LAMINA:
11
DE:
5

LEGENDA:

MANTENIMIENTO	
LIBERACIÓN	
CONSOLIDACION	
COMPLEMENTACION	
INTEGRACION	
SUSTITUCION	
RECONSTRUCCIÓN	
ELEMENTOS AÑANDIDOS	



1) Planta baja, patio posterior, bodegas y baño añadidos.




2) Patio posterior, escalera añadida.




3) Planta baja vano cerrado, obstrucción del paso de la luz.



4) Planta baja paredes de bloque y puerta añadidas en torno a patio central.

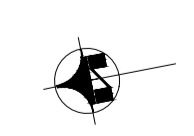


5) Planta baja, puerta principal metálica, añadida



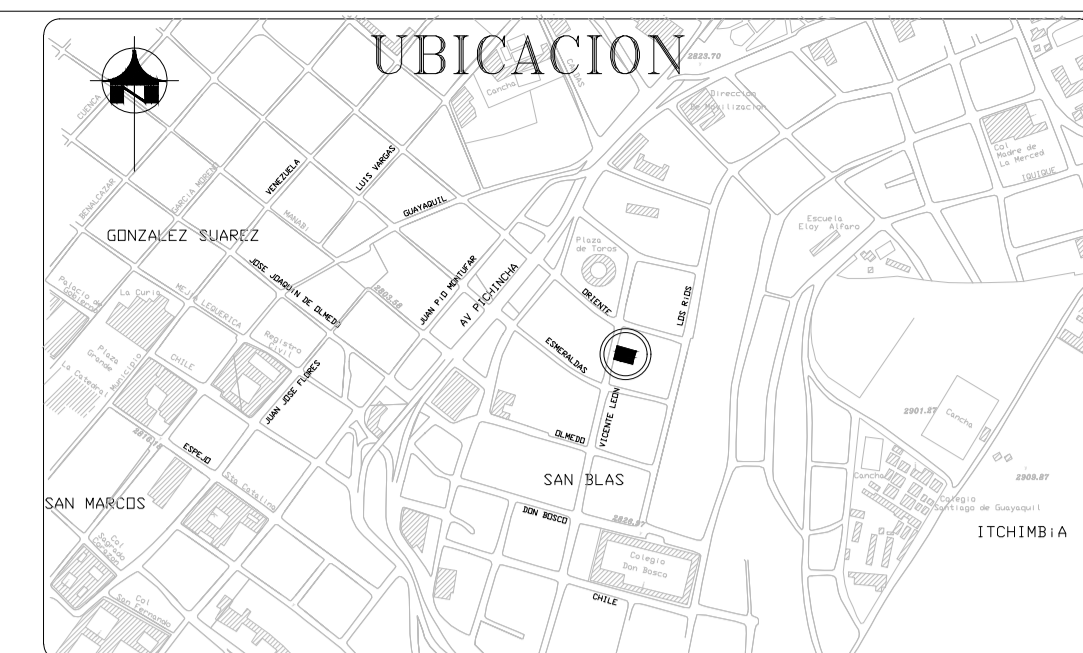
6) Planta baja, paredes de bloque añadidas delante de muro de adobes original.

CALLE VICENTE LEON



PLANTA BAJA

ESCALA: 1:100



NOMBRE DEL PROYECTO:
SAN TOLA

PROYECTO:
DE UN INMUEBLE UBICADO EN LA CALLE VICENTE LEÓN N9 - 52

CONTENIDO:
INTERVENCIÓN PRIMERA PLANTA ALTA

PROPIETARIO NOMBRE Y FIRMA:
SR. JAVIER ALEJANDRO REAL JURADO
[Signature]

PROPIETARIO NOMBRE Y FIRMA:
SRA. SILVIA ELISABETH BUENAÑO RODRIGUEZ
[Signature]

REVISADO POR:

FECHA:
FEBRERO / 2021

RESPONSABLE:
ARQ. FLORENCIA SOBRERO
[Signature]

COLABORACION:
ARQ. MARTÍN REAL


ESCALA:
INDICADAS

UBICACION:
BARRIO SAN BLAS
CALLE VICENTE LEÓN N9-52

LAMINA:
12
5 DE

LEGENDA:

- MANTENIMIENTO ■
- LIBERACIÓN ■
- CONSOLIDACION ■
- COMPLEMENTACION ■
- INTEGRACION ■
- SUSTITUCION ■
- ELEMENTOS AÑANDIDOS



7 Planta alta, pared añadida de bloque.



8 Muro bajo



9 Planta alta, pared añadida de bloque. H:



10 Acceso a habitación, corte en piso original

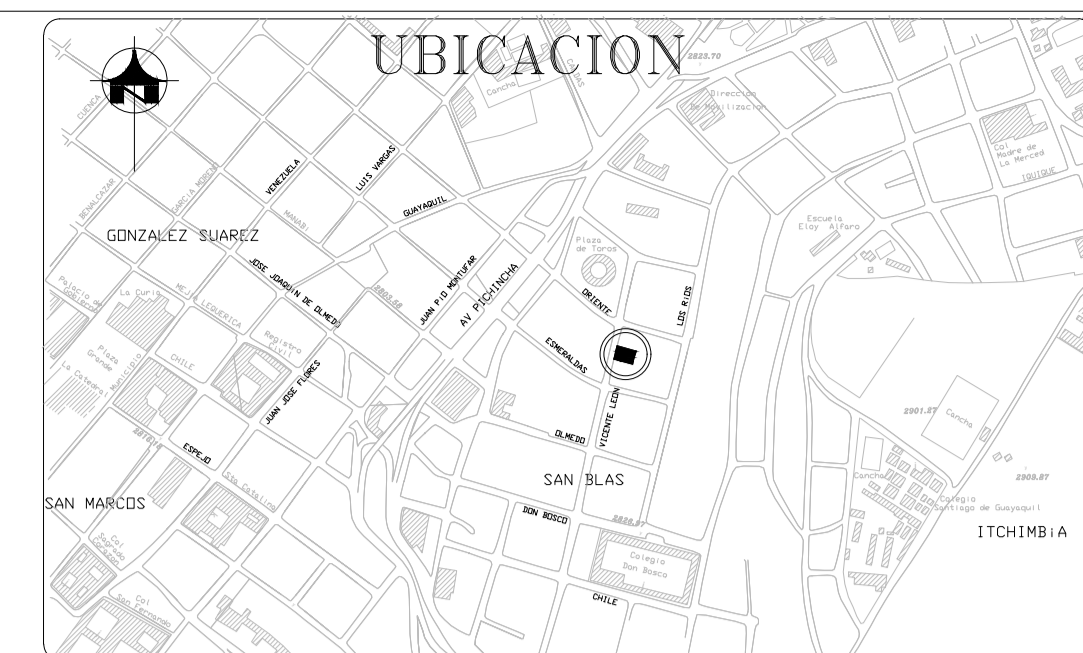


11 12 Planta alta, losa de hormigón y piso cerámico añadido en torno al patio central intervención de sustitución sobre la madera.



13 Habitación en planta alta, puerta añadida.

PRIMERA PLANTA ALTA
ESCALA: 1:100



NOMBRE DEL PROYECTO:
SAN TOLA

PROYECTO:
DE UN INMUEBLE UBICADO EN LA CALLE VICENTE LEÓN N9 - 52

CONTENIDO:
INTERVENCIÓN PLANTA DE CUBIERTAS

PROPIETARIO NOMBRE Y FIRMA: SR. JAVIER ALEJANDRO REAL JURADO 	PROPIETARIO NOMBRE Y FIRMA: SRA. SILVIA ELISABETH BUENAÑO RODRIGUEZ
--	---

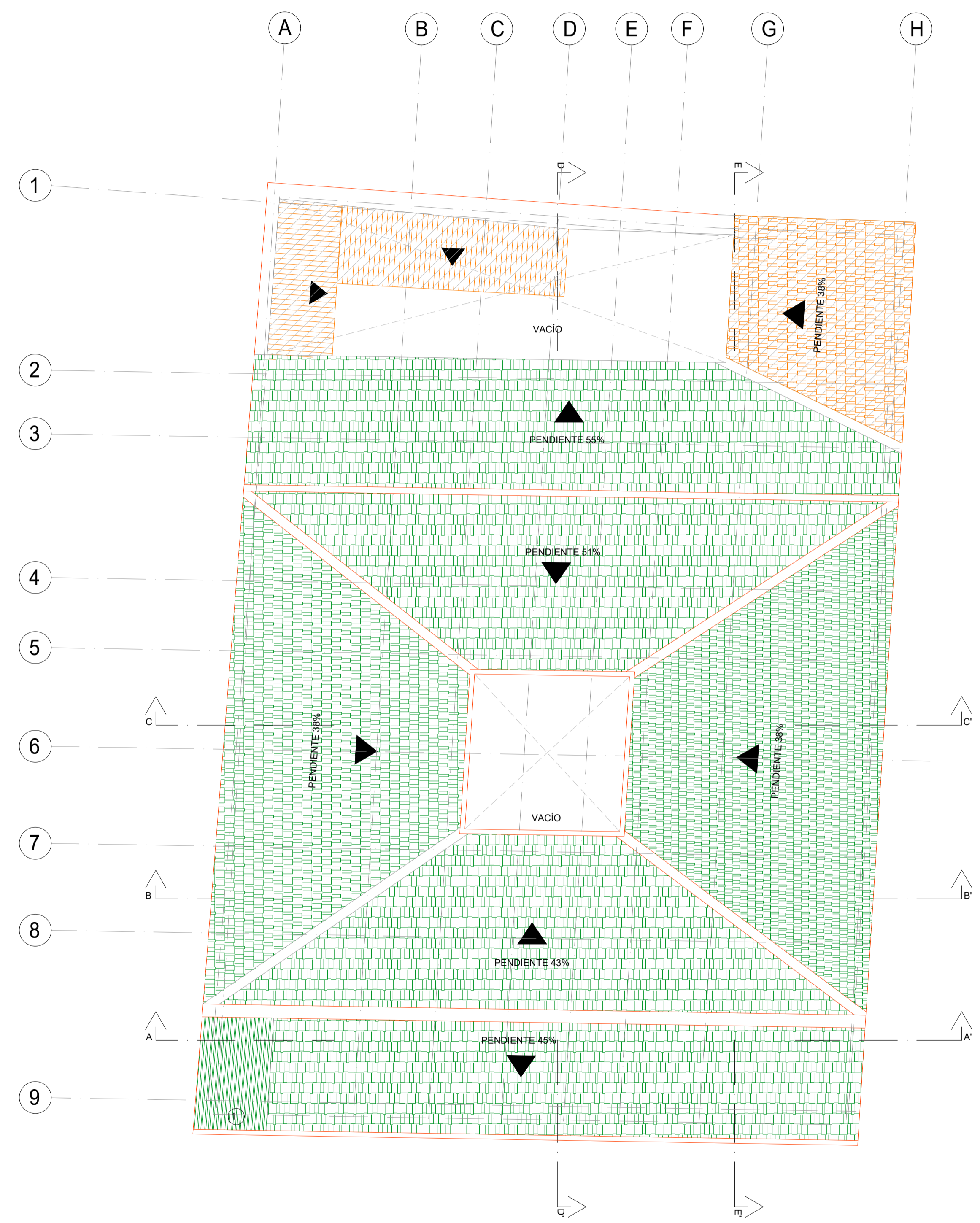
REVISADO POR:	FECHA: FEBRERO / 2021
---------------	--------------------------

RESPONSABLE: ARQ. FLORENCIA SOBRERO 	COLABORACION: ARQ. MARTÍN REAL
---	-----------------------------------

ESCALA: INDICADAS	UBICACION: BARRIO SAN BLAS CALLE VICENTE LEÓN N9-52	LAMINA: 13 DE: 5
----------------------	---	---

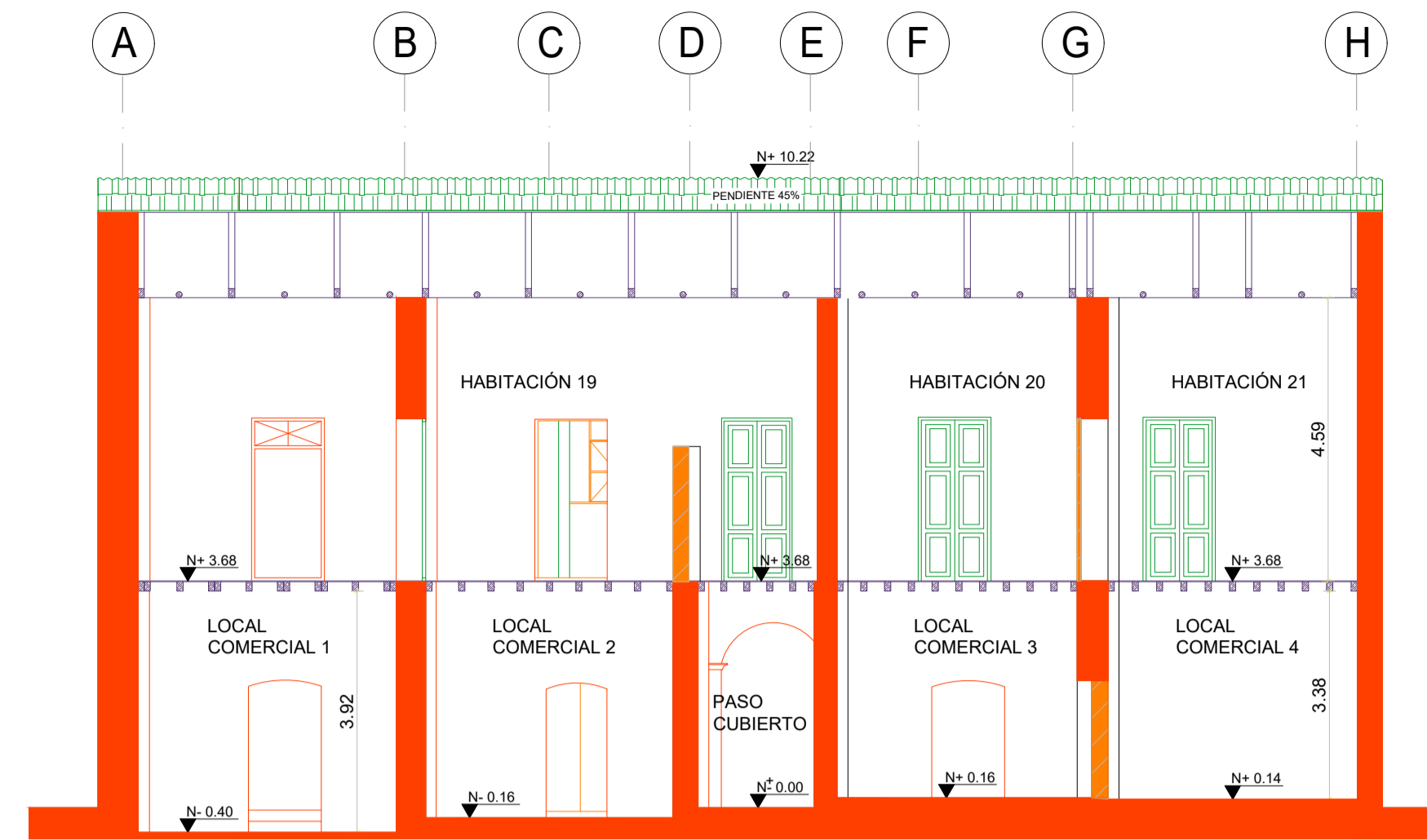
LEGENDA:

MANTENIMIENTO	
LIBERACIÓN	
SUSTITUCION	
ELEMENTOS AÑANDIDOS	



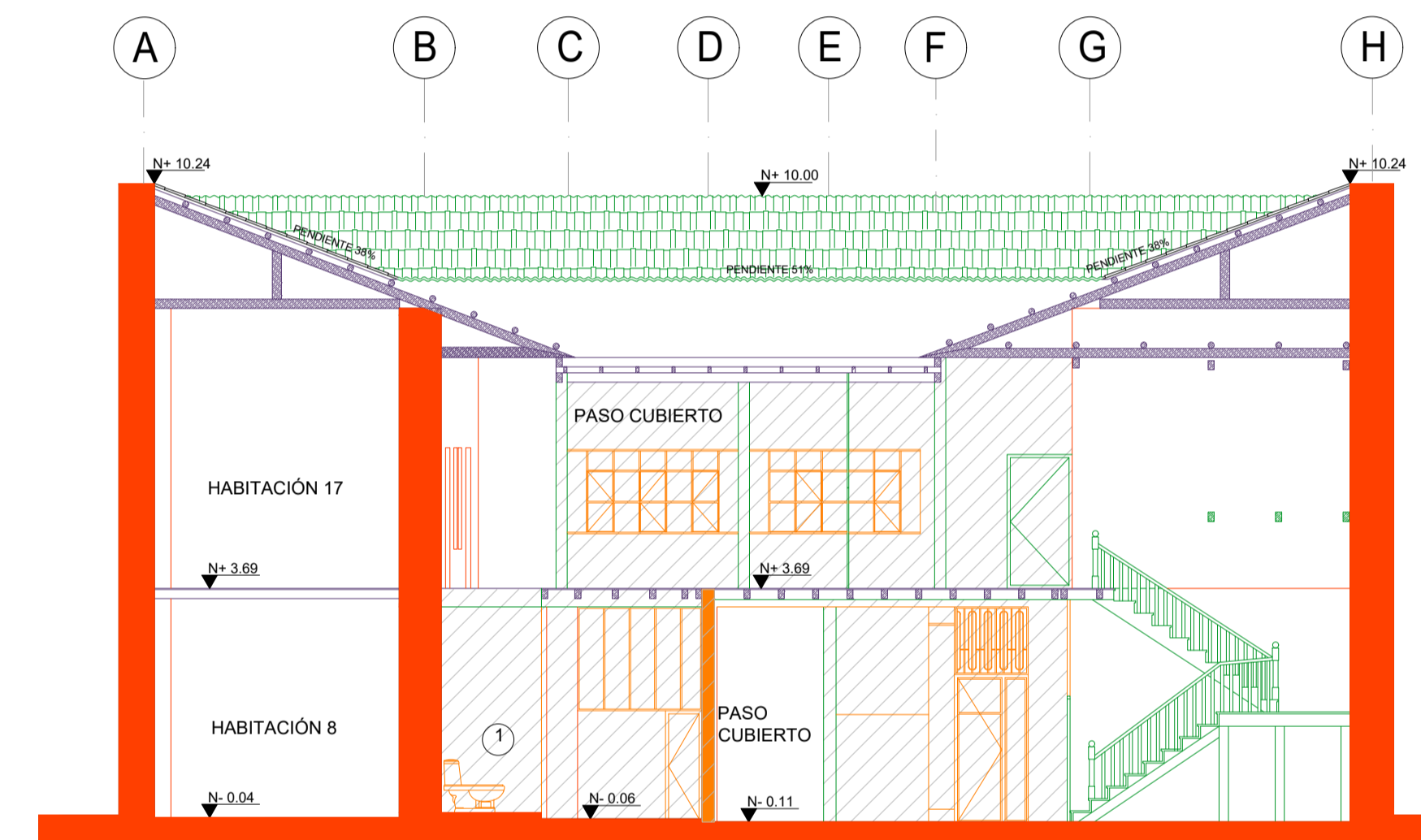
1 Planta alta, losa de hormigón y piso cerámico afiadido.

PLANTA DE CUBIERTAS
ESCALA: 1:100



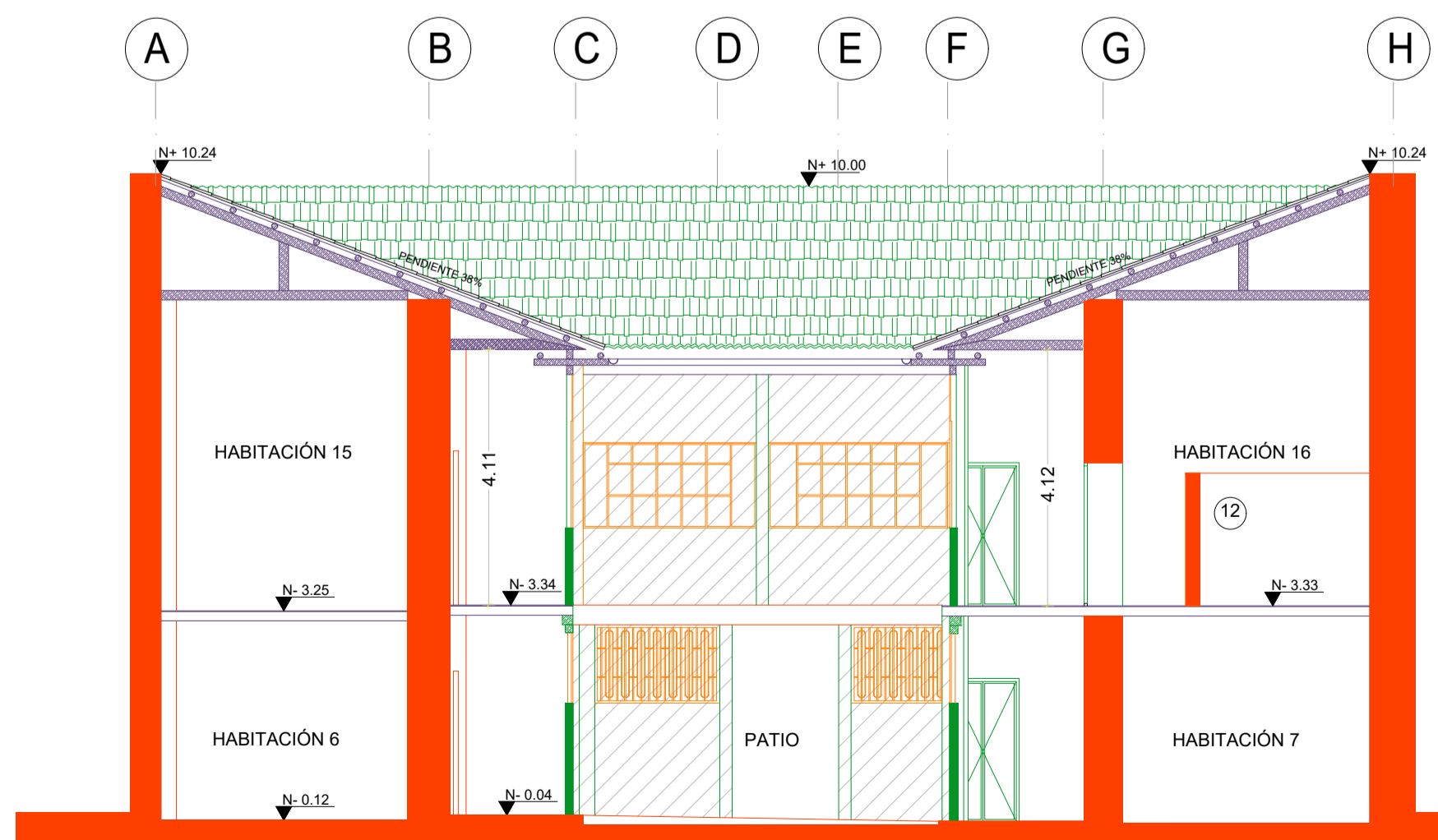
CORTE TRANSVERSAL A - A'

ESCALA: 1:100



CORTE TRANSVERSAL B - B'

ESCALA: 1:100



CORTE TRANSVERSAL C - C'

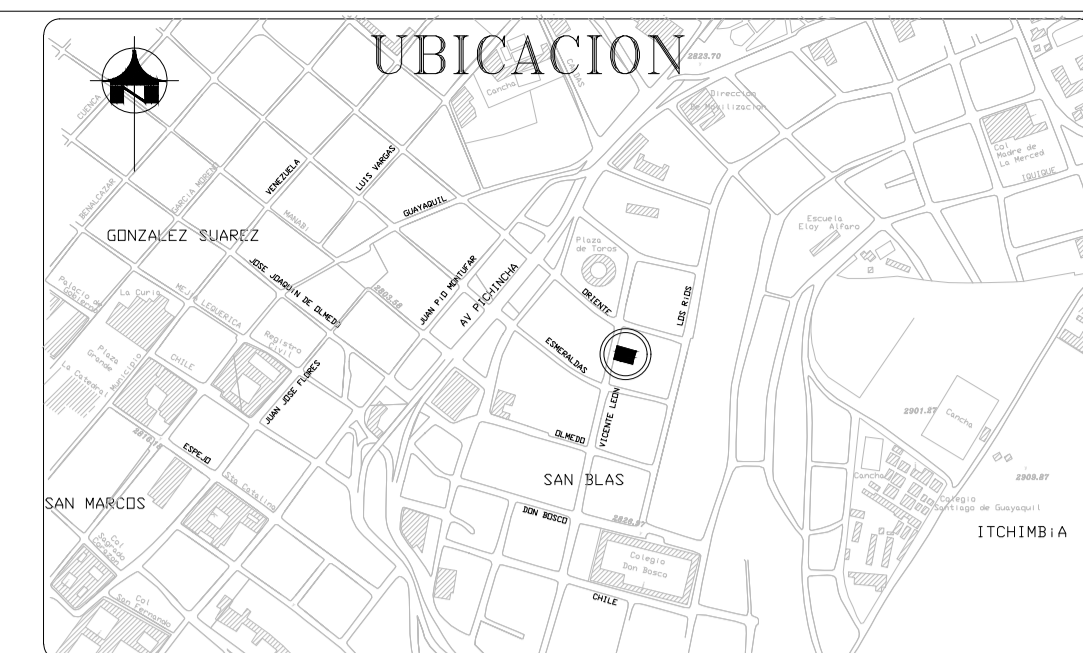
ESCALA: 1:100



1 Planta baja, sanitario y lavabo añadidos sobre espacio de galería en torno a patio central.



12 Planta alta, pared baja.



NOMBRE DEL PROYECTO:
SAN TOLA

PROYECTO:
DE UN INMUEBLE UBICADO EN LA CALLE VICENTE LEÓN N9 - 52

CONTENIDO:
INTERVENCIÓN CORTES TRANSVERSALES

PROPIETARIO NOMBRE Y FIRMA:
SR. JAVIER ALEJANDRO REAL JURADO

PROPIETARIO NOMBRE Y FIRMA:
SRA. SILVIA ELISABETH BUENAÑO RODRIGUEZ

REVISADO POR:

FECHA:
FEBRERO / 2021

RESPONSABLE:
ARQ. FLORENCIA SOBRERO

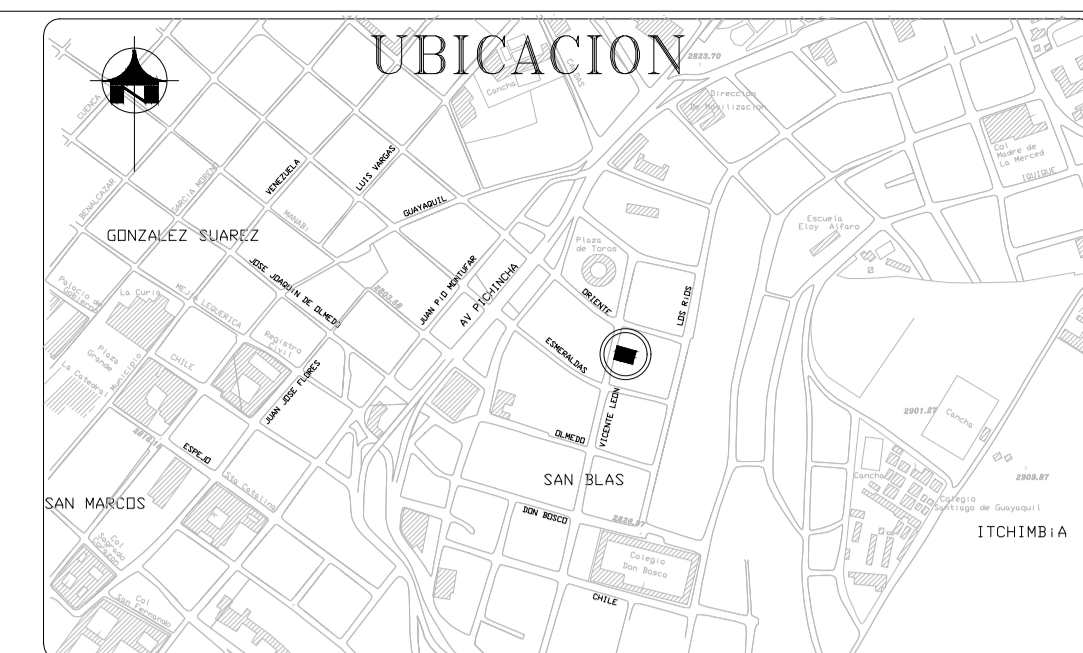
COLABORACION:
ARQ. MARTÍN REAL

ESCALA: INDICADAS

UBICACION: BARRIO SAN BLAS, CALLE VICENTE LEÓN N9-52

LAMINA: 14 DE 5

- LEGENDA:
- MANTENIMIENTO
 - LIBERACIÓN
 - CONSOLIDACION
 - COMPLEMENTACION
 - INTEGRACION
 - SUSTITUCION
 - RECONSTRUCCION
 - ELEMENTOS AÑANDIDOS



NOMBRE DEL PROYECTO:
SAN TOLA

PROYECTO:
DE UN INMUEBLE UBICADO EN LA CALLE VICENTE LEÓN N9 - 52

CONTENIDO:
INTERVENCIÓN CORTES LONGITUDINALES

PROPIETARIO NOMBRE Y FIRMA:
SR. JAVIER ALEJANDRO REAL JURADO

PROPIETARIO NOMBRE Y FIRMA:
SRA. SILVIA ELISABETH BUENAÑO RODRIGUEZ

REVISADO POR:

FECHA:
FEBRERO / 2021

RESPONSABLE:
ARQ. FLORENCIA SOBRERO

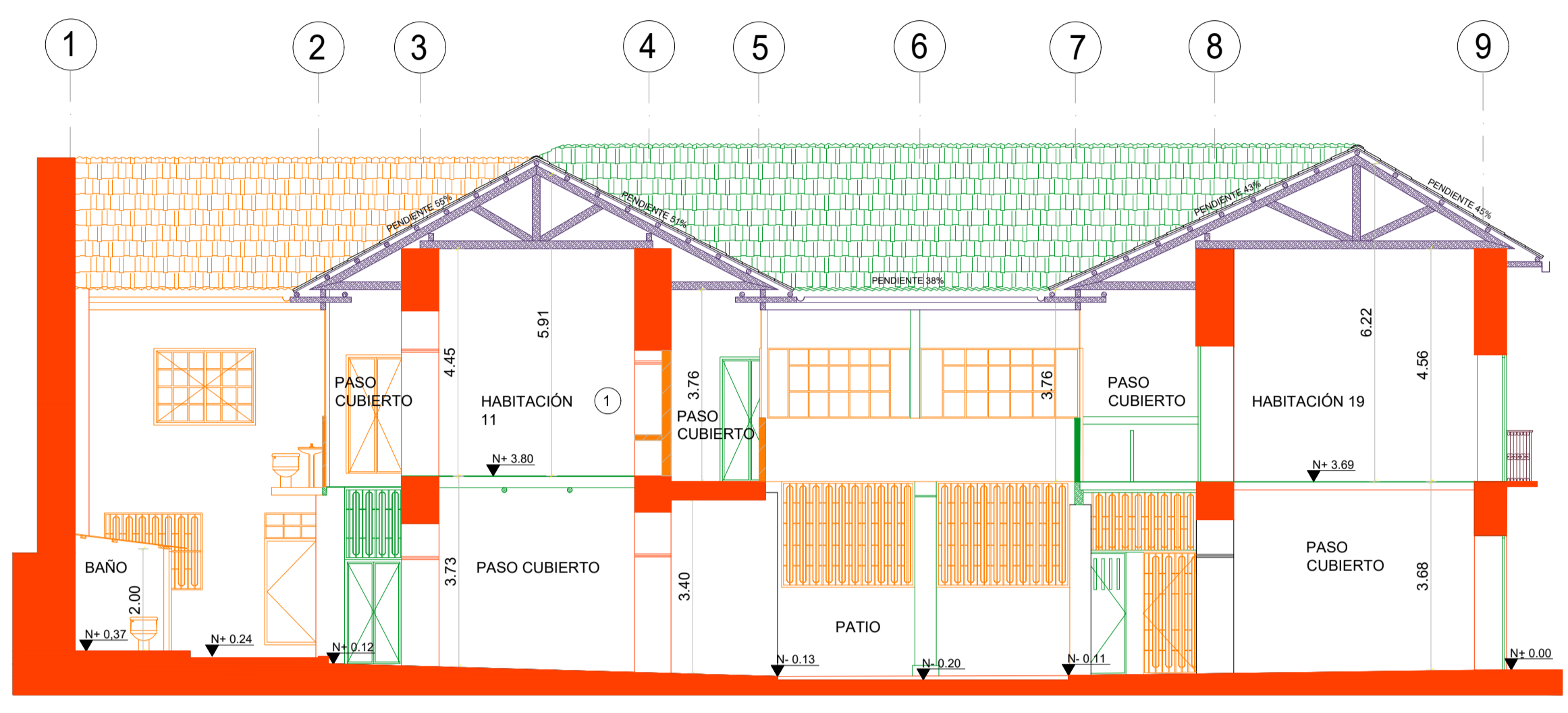
COLABORACION:
ARQ. MARTÍN REAL

ESCALA: INDICADAS

UBICACION: BARRIO SAN BLAS, CALLE VICENTE LEÓN N9-52

LAMINA: **15** DE **5**

- LEGENDA:
- MANTENIMIENTO
 - LIBERACIÓN
 - CONSOLIDACION
 - COMPLEMENTACION
 - INTEGRACION
 - SUSTITUCION
 - RECONSTRUCCIÓN
 - ELEMENTOS AÑANDIDOS

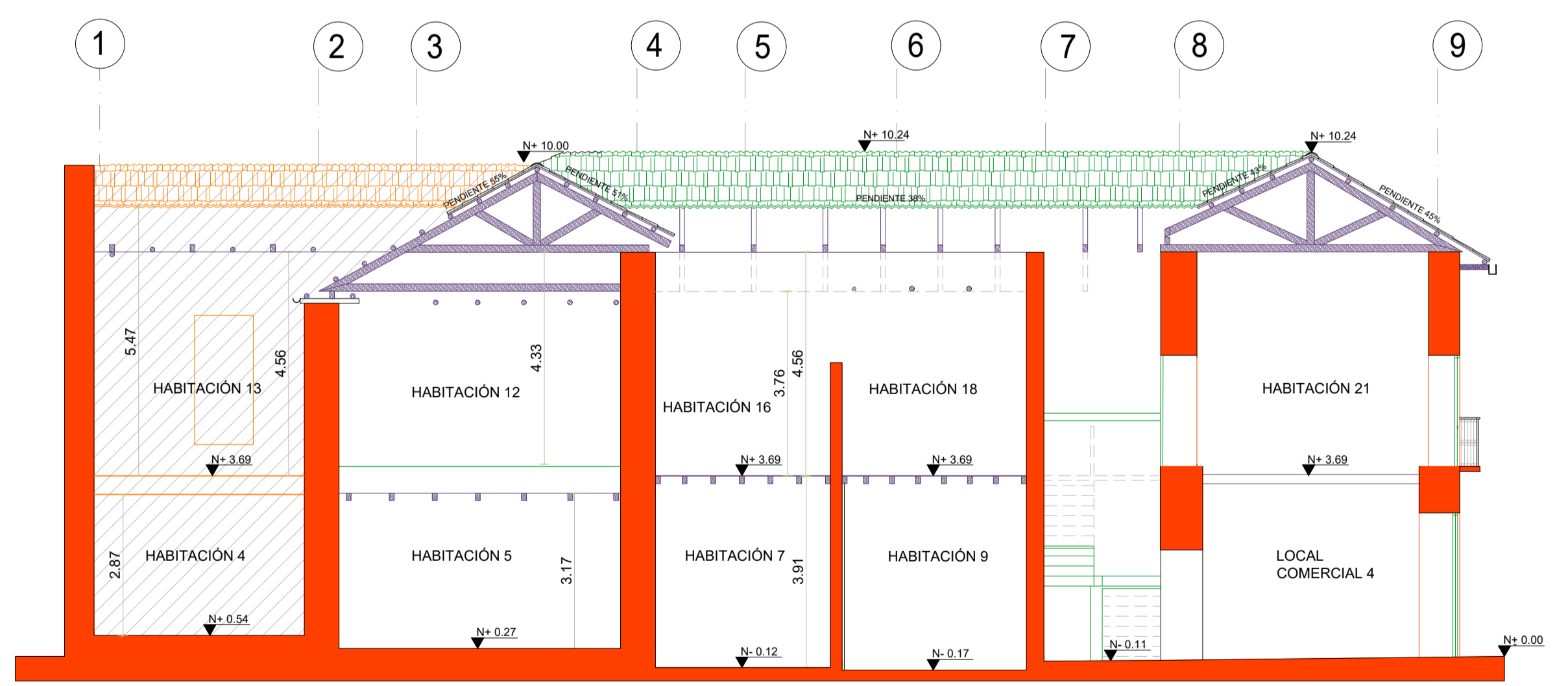


CORTE LONGITUDINAL E - E'

ESCALA: 1:100



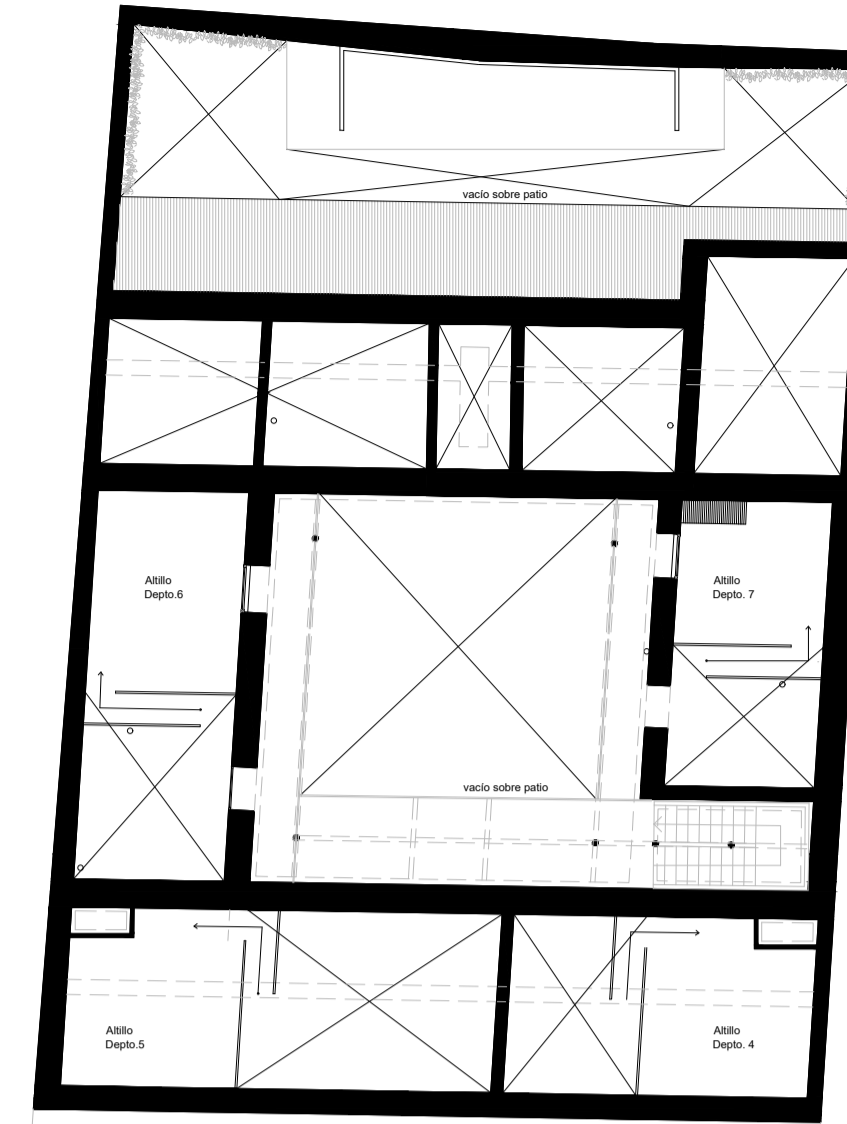
1 Planta alta, cierre añadido de bloque, mesón y cerámicos añadidos



CORTE LONGITUDINAL D - D'

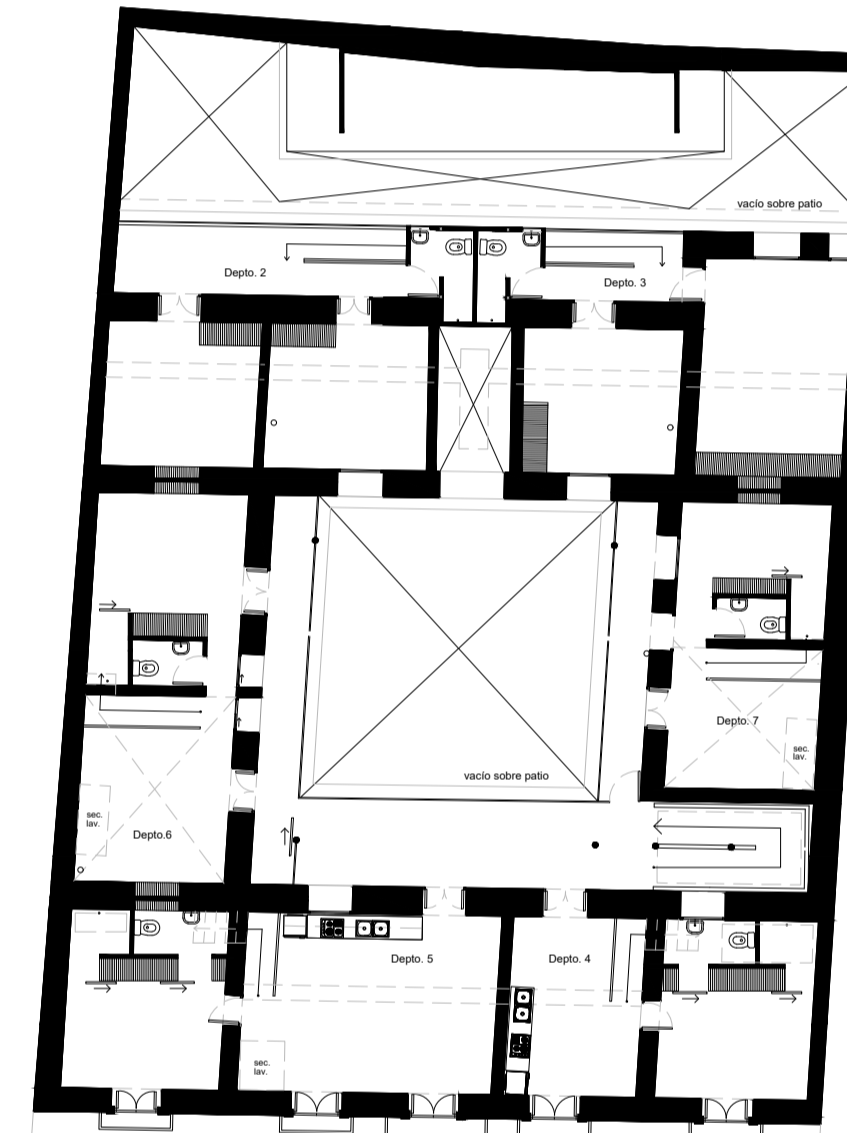
ESCALA: 1:100

CUADRO DE ÁREAS DE PROPUESTA												
PROPIETARIO:		Javier Real			IRU:				FECHA:		43556	
CLAVE CATASTRAL:		1,00001E+18		NÚMERO DE PREDIO:		74591		ZONA ADMINISTRATIVA:		Centro		
ZONIFICACIÓN: H2 (D203H-70)		ÁREA DE TERRENO SEGÚN IRU/IRR:			558,4			NÚMERO DE UNIDADES:		10		
		ÁREA DE TERRENO SEGÚN ESCRITURA:			580 m2			USO PRINCIPAL: (RU3) Residencial Urbano 3				
		ÁREA DE TERRENO SEGÚN LEVANTAMIENTO GEORR.:			558,41 m2							
PISO	NIVEL	USOS	UNIDADES	ÁREA ÚTIL O COMPUTABLE M2			ÁREAS COMUNALES	ÁREA BRUTA TOTAL M2	ÁREAS A ENAJENAR		ÁREAS COMUNALES	
				CONSTRUIDA M2	ABIERTA M2				CONSTRUIDA M2	ABIERTA M2	CONSTRUIDA M2	ABIERTA M2
PLANTA BAJA	0,05	LOCAL COMERCIAL 1a	1	20,04	0	0	0	0	0	0	0	0
	0,05	LOCAL COMERCIAL 1b	1	24,56	0	0	0	0	0	0	0	0
	0,05	LOCAL COMERCIAL 1 BAÑO	1	4,17	0	0	0	0	0	0	0	0
	0,05	LOCAL COMERCIAL 2a	1	24,95	0	0	0	0	0	0	0	0
	0,05	LOCAL COMERCIAL 2b	1	22,63	0	0	0	0	0	0	0	0
	0,05	LOCAL COMERCIAL BAÑO	1	3,74	0	0	0	0	0	0	0	0
	0,05	DEPARTAMENTO 1a	1	25,06	0	0	0	0	0	0	0	0
	0,05	DEPARTAMENTO 1b	1	20,06	0	0	0	0	0	0	0	0
	0,05	DEPARTAMENTO 1 BAÑO	1	6,34	0	0	0	0	0	0	0	0
	0,05	DEPARTAMENTO 1 PATIO	1	0	0	10,53	0	0	0	0	0	0
	0,05	DEPARTAMENTO 2a	1	21,06	0	0	0	0	0	0	0	0
	0,05	DEPARTAMENTO 2b	1	21,57	0	0	0	0	0	0	0	0
	0,05	DEPARTAMENTO 2 BAÑO PB	1	2,4	0	0	0	0	0	0	0	0
	0,05	DEPARTAMENTO 2 PATIO	1	0	0	7,48	0	0	0	0	0	0
	0,05	DEPARTAMENTO 2 GRADA	1	6,85	0	0	0	0	0	0	0	0
	0,05	DEPARTAMENTO 3a	1	22,49	0	0	0	0	0	0	0	0
	0,05	DEPARTAMENTO 3b	1	28,84	0	0	0	0	0	0	0	0
	0,05	DEPARTAMENTO 3 BAÑO PB	1	2,8	0	0	0	0	0	0	0	0
	0,05	DEPARTAMENTO 3 GRADA	1	6,83	0	0	0	0	0	0	0	0
	0,05	ESTUDIO 1a	1	19,29	0	0	0	0	0	0	0	0
	0,05	ESTUDIO 1b	1	14	0	0	0	0	0	0	0	0
	0,05	ESTUDIO BAÑO	1	5,62	0	0	0	0	0	0	0	0
	0,00	ESTUDIO PATIO	1	0	0	10,53	0	0	0	0	0	0
	0,00	PASO CUBIERTO 1	1	0	14,18	0	14,18	0	0	0	0	0
	0,00	PASO CUBIERTO 2	1	0	13,37	0	13,37	0	0	0	0	0
	0,00	PATIO CENTRAL	1	0	0	57,1	57,1	0	0	0	0	0
	0,00	GALERÍA CUBIERTA	1	0	36,51	0	36,51	0	0	0	0	0
	0,00	GRADA PRINCIPAL	1	0	13,1	0	13,1	0	0	0	0	0
	0,05	SALA COMUNAL	1	22,59	0	0	22,59	0	0	0	0	0
	0,05	SALA COMUNAL BAÑO	1	0	3,26	0	3,26	0	0	0	0	0
0,05	SALA COMUNAL CUARTO DE MÁQUINAS	1	0	3,92	0	3,92	0	0	0	0	0	
0,05	LAVANDERÍA COMUNAL	1	0	2,9	0	2,9	0	0	0	0	0	
-0,05	PATIO POSTERIOR	1	0	0	59,59	59,59	0	0	0	0	0	
PLANTA ALTA	3,75	DEPARTAMENTO 4a	1	18,43	0	0	0	0	0	0	0	
	3,75	DEPARTAMENTO 4b	1	20,89	0	0	0	0	0	0	0	
	3,75	DEPARTAMENTO 4 BAÑO	1	8,48	0	0	0	0	0	0	0	
	3,75	DEPARTAMENTO 4 GRADA	1	3,42	0	0	0	0	0	0	0	
	3,75	DEPARTAMENTO 5a	1	40,47	0	0	0	0	0	0	0	
	3,75	DEPARTAMENTO 5b	1	20,13	0	0	0	0	0	0	0	
	3,75	DEPARTAMENTO 5 GRADA	1	3,78	0	0	0	0	0	0	0	
	3,75	DEPARTAMENTO 5 BAÑO	1	7,45	0	0	0	0	0	0	0	
	3,75	DEPARTAMENTO 6a	1	22,9	0	0	0	0	0	0	0	
	3,75	DEPARTAMENTO 6b	1	21	0	0	0	0	0	0	0	
	3,75	DEPARTAMENTO 6 GRADA	1	3,65	0	0	0	0	0	0	0	
	3,75	DEPARTAMENTO 6 BAÑO	1	5,35	0	0	0	0	0	0	0	
	3,7	DEPARTAMENTO 6 BALCÓN	1	0	0	14	0	0	0	0	0	
	3,75	DEPARTAMENTO 7a	1	14,8	0	0	0	0	0	0	0	
	3,75	DEPARTAMENTO 7b	1	17,21	0	0	0	0	0	0	0	
	3,75	DEPARTAMENTO 7 GRADA	1	3,79	0	0	0	0	0	0	0	
	3,75	DEPARTAMENTO 7 BAÑO	1	4,79	0	0	0	0	0	0	0	
	3,7	DEPARTAMENTO 7 BALCÓN	1	0	0	10,6	0	0	0	0	0	
	3,75	DEPARTAMENTO 2c	1	20,53	0	0	0	0	0	0	0	
	3,75	DEPARTAMENTO 2d	1	23,88	0	0	0	0	0	0	0	
	3,7	DEPARTAMENTO 2 BAÑO P1	1	4,16	0	0	0	0	0	0	0	
	3,7	DEPARTAMENTO 2 BALCÓN	1	0	0	11,85	0	0	0	0	0	
	3,75	DEPARTAMENTO 3c	1	24,37	0	0	0	0	0	0	0	
	3,75	DEPARTAMENTO 3d	1	28,36	0	0	0	0	0	0	0	
3,7	DEPARTAMENTO 3 BAÑO	1	4,16	0	0	0	0	0	0	0		
3,7	DEPARTAMENTO 3 BALCÓN	1	4,2	0	0	0	0	0	0	0		
3,7	GALERÍA CUBIERTA P1	1	0	0	26,8	26,8	0	0	0	0	0	
PLANTA ALTILLOS	6,12	DEPARTAMENTO 4 ALTILLO	1	22,92	0	0	0	0	0	0	0	
	6,12	DEPARTAMENTO 5 ALTILLO	1	25,09	0	0	0	0	0	0	0	
	6,12	DEPARTAMENTO 6 ALTILLO	1	26,55	0	0	0	0	0	0	0	
	6,12	DEPARTAMENTO 7 ALTILLO	1	19,61	0	0	0	0	0	0	0	
SUBTOTAL				746,26	87,24	208,48	253,32	0	0	0	0	
TOTAL				746,26		295,72		0	0	0	0	
COS. PB % CONSTRUCCIÓN				58,4%	ÁREA ÚTIL EN PLANTA BAJA M2		325,89	COS. PB % MUNICIPIO		70		
COS. TOTAL % CONSTRUCCIÓN				133,6%	ÁREA ÚTIL TOTAL M2		746,26	COS. TOTAL % MUNICIPIO		210		
					ÁREA BRUTA		746,26					



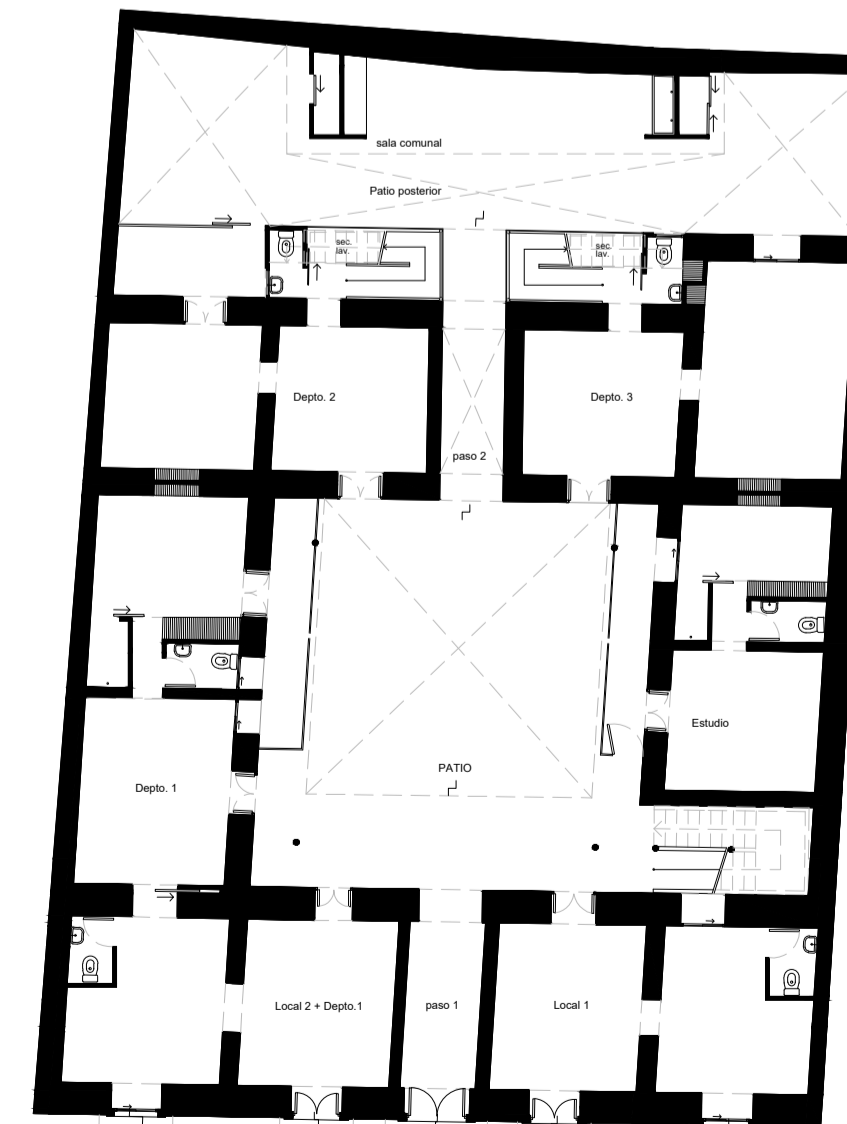
PLANTA DE ALTILLOS

ESCALA: 1:200



PRIMER PISO

ESCALA: 1:200



PLANTA BAJA

ESCALA: 1:200



NOMBRE DEL PROYECTO:

SAN TOLA

PROYECTO:

DE UN INMUEBLE UBICADO EN LA CALLE VICENTE LEÓN N° 52

CONTENIDO:

CUADRO DE ÁREAS PROPUESTA

PROPIETARIO NOMBRE Y FIRMA:

SR. JAVIER ALEJANDRO REAL JURADO

PROPIETARIO NOMBRE Y FIRMA:

SRA. SILVIA ELISABETH BUENAÑO RODRIGUEZ

REVISADO POR:

FECHA:

FEBRERO / 2021

RESPONSABLE:

ARQ. FLORENCIA SOBRERO

COLABORACION:

ARQ. MARTÍN REAL

ESCALA:

INDICADAS

UBICACION:

BARRIO SAN BLAS
CALLE VICENTE LEÓN N° 52

LAMINA:

PR1
6

SELLOS

DATUM SISTEMA GEODESICO WGS84 - TMQUITO



N 9975675

**CUADRO DE COORDENADAS
DATUM WGS84 TMQ**

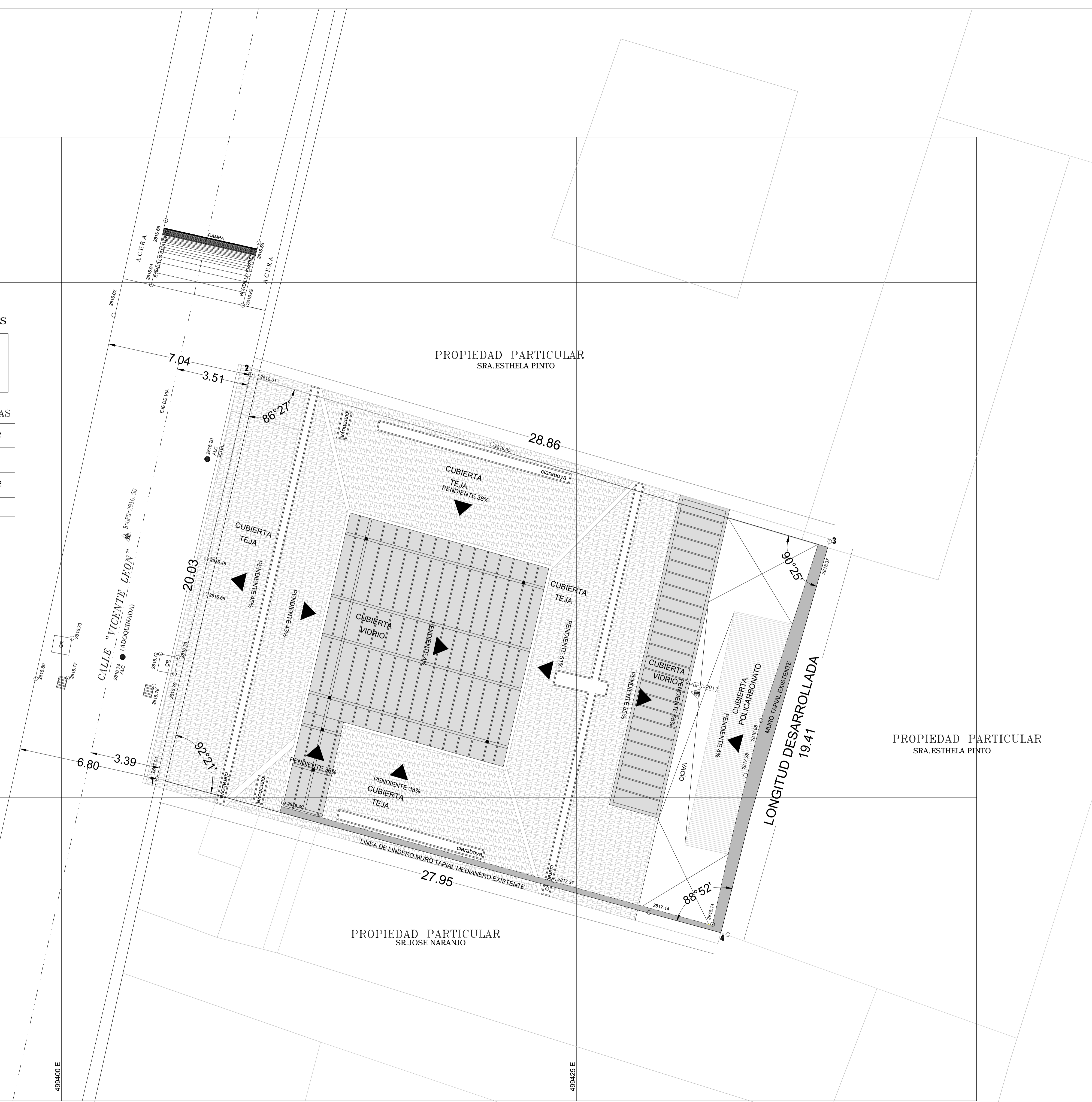
PTO.	X	Y
1	499405.05	9975650.80
2	499409.52	9975670.32
3	499437.20	9975662.15
4	499432.01	9975643.43

CUADRO RESUMEN DE AREAS

AREA SEGUN ESCRITURA	580.00 m ²
AREA SEGUN AREA GRAFICA	555.23 m ²
AREA SEGUN LEVANTAMIENTO	558.41 m ²

Diferencia entre area de escritura y area levantada ETAM (10%) 58.00 m².

N 9975650



NOMBRE DEL PROYECTO:
SAN TOLA

PROYECTO:
DE UN INMUEBLE UBICADO EN LA CALLE VICENTE LEÓN N9 - 52

CONTENIDO:
PLANO DE IMPLANTACIÓN

PROPIETARIO NOMBRE Y FIRMA:
SR. JAVIER ALEJANDRO REAL JURADO

PROPIETARIO NOMBRE Y FIRMA:
SRA. SILVIA ELISABETH BUENAÑO RODRIGUEZ

REVISADO POR:

FECHA:
FEBRERO / 2021

RESPONSABLE:
ARQ. FLORENCIA SOBRERO

COLABORACION:
ARQ. MARTÍN REAL

ESCALA:
INDICADAS

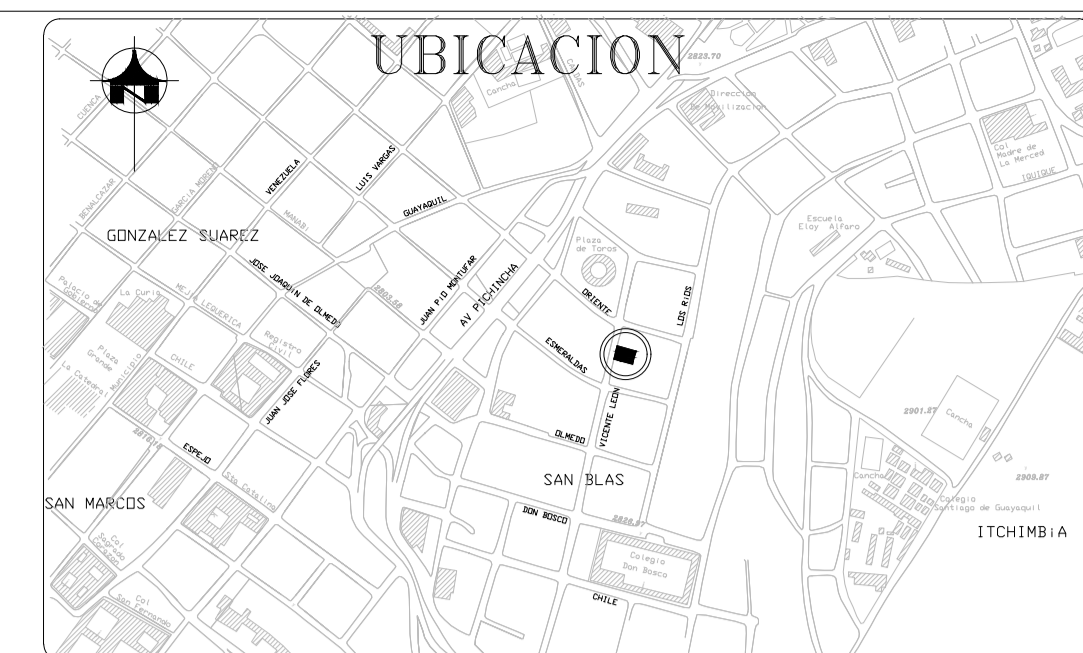
UBICACION:
BARRIO SAN BLAS
CALLE VICENTE LEÓN N9-52

LAMINA:
PR2
6

PLANO DE IMPLANTACIÓN

ESCALA: 1:100

SELLOS



NOMBRE DEL PROYECTO:
SAN TOLA

PROYECTO:
DE UN INMUEBLE UBICADO EN LA CALLE VICENTE LEÓN N° - 52

CONTENIDO:
NIVELES PROPUESTA:
PLANTA BAJA
PRIMERA PRIMER PISO

PROPIETARIO NOMBRE Y FIRMA:
SR. JAVIER ALEJANDRO REAL JURADO
[Firma]

PROPIETARIO NOMBRE Y FIRMA:
SRA. SILVIA ELISABETH BUENAÑO RODRIGUEZ
[Firma]

REVISADO POR:

FECHA:
FEBRERO / 2021

RESPONSABLE:
ARQ. FLORENCIA SOBRERO
[Firma]

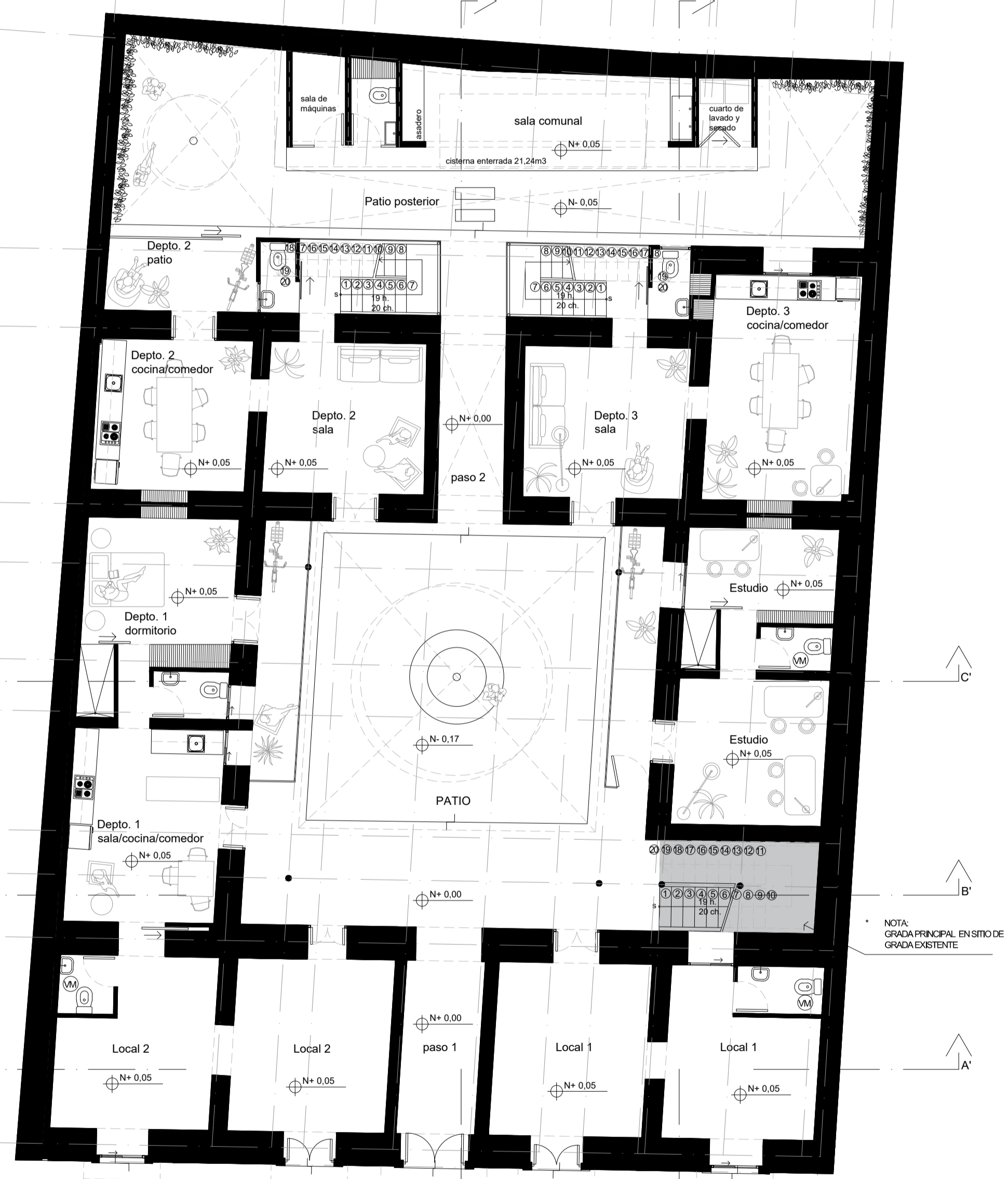
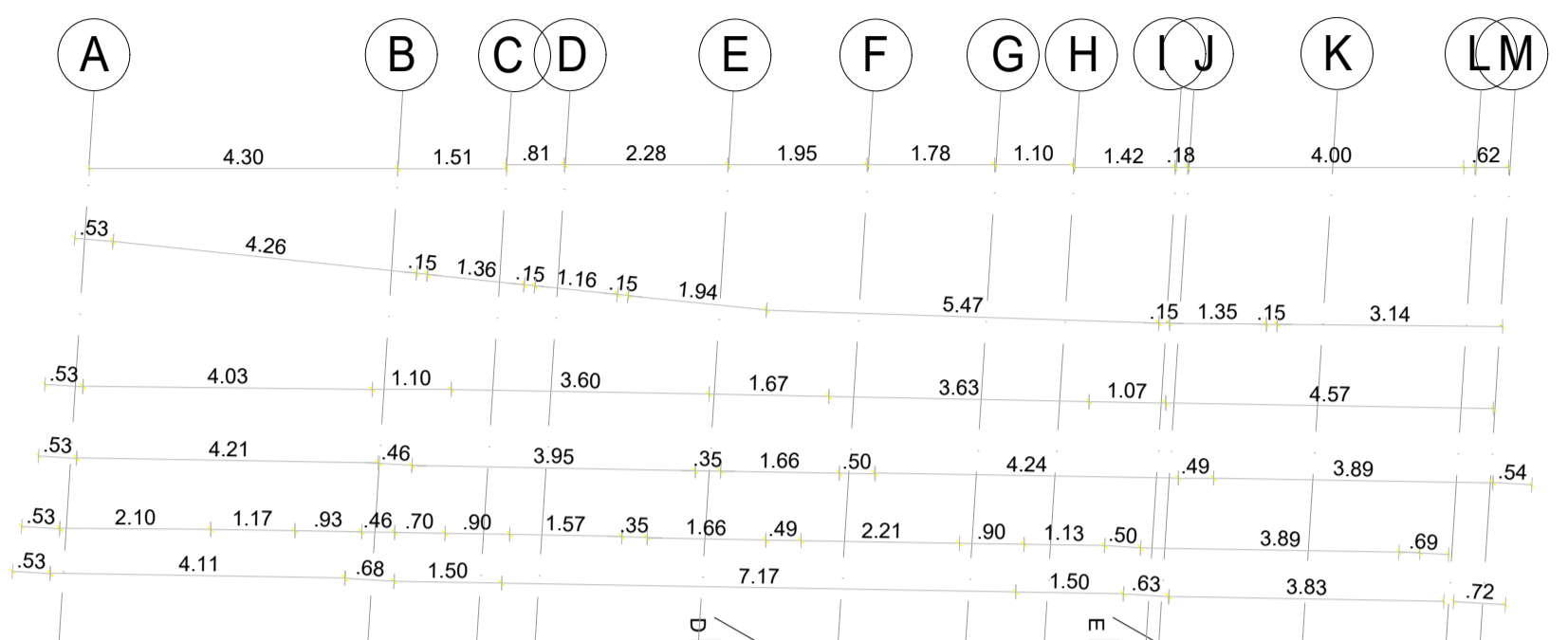
COLABORACION:
ARQ. MARTÍN REAL

ESCALA: INDICADAS

UBICACION: BARRIO SAN BLAS
CALLE VICENTE LEÓN N°-52

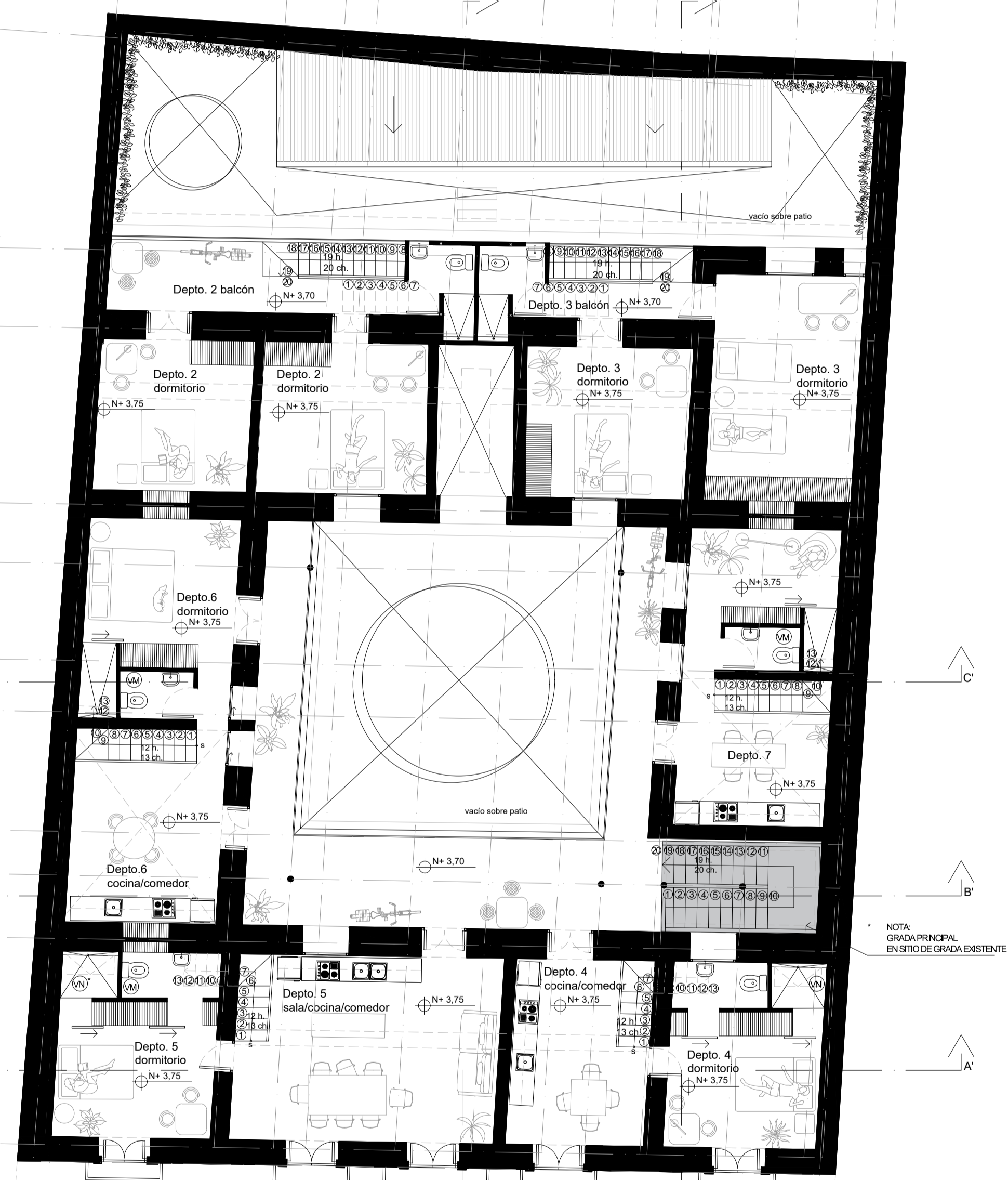

LAMINA: **PR3**
6

SELLOS



SE PROPONE QUE LA CLARABOYA PARA PROPORCIONAR LUZ NATURAL Y SE PUEDA ABRIR PARA VENTILAR EL BAÑO

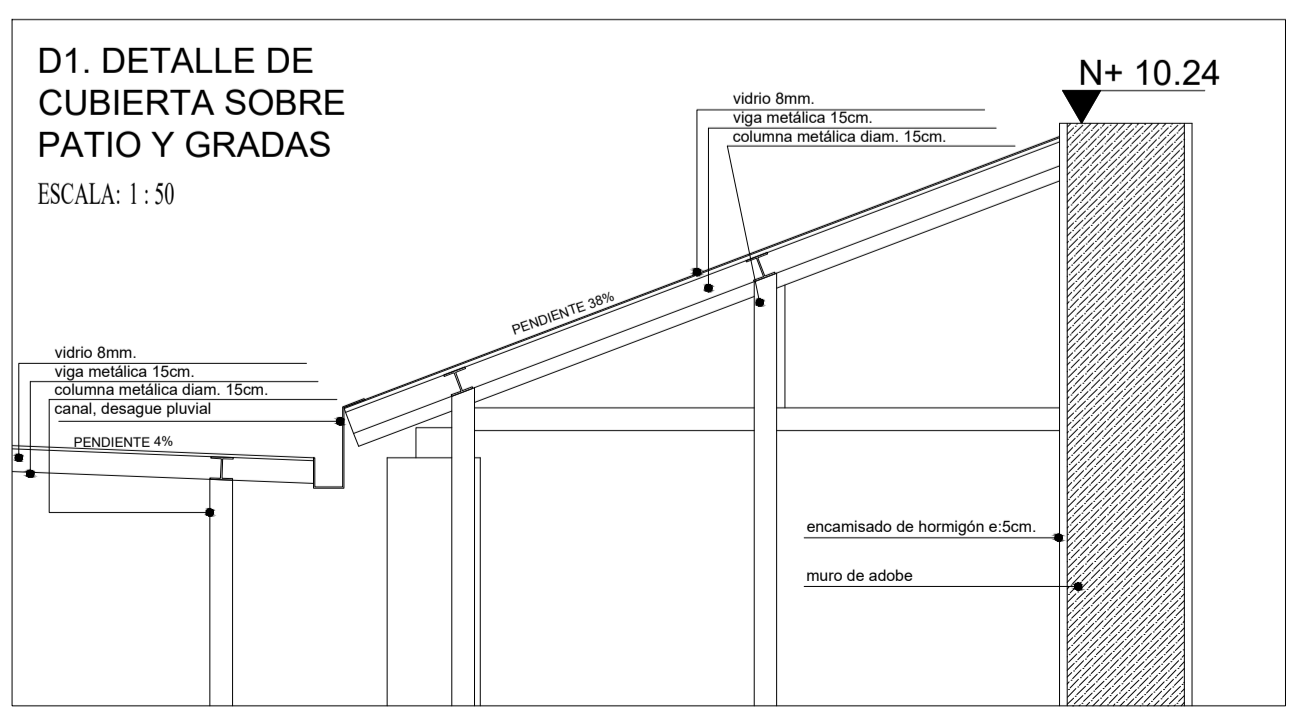
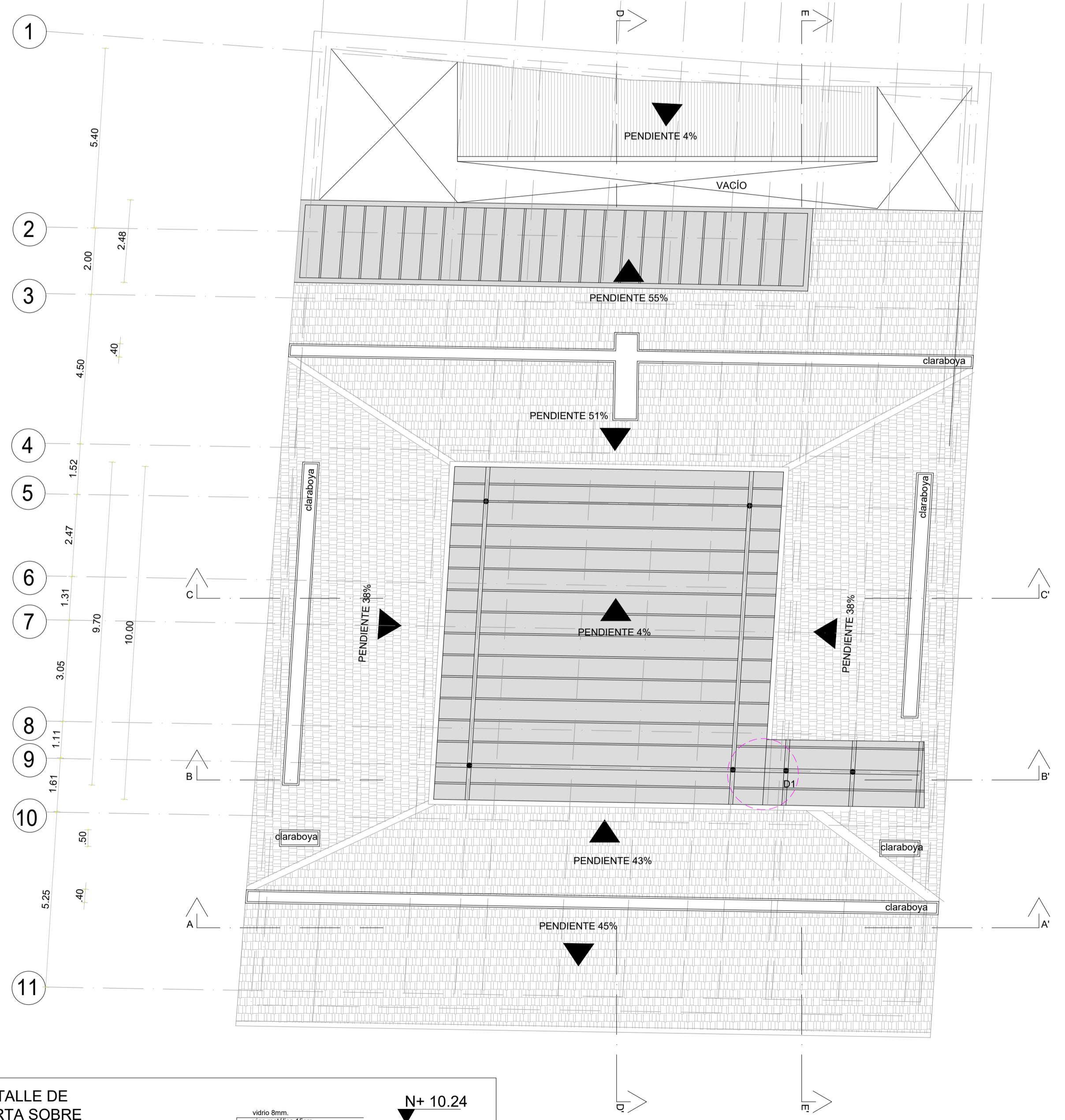
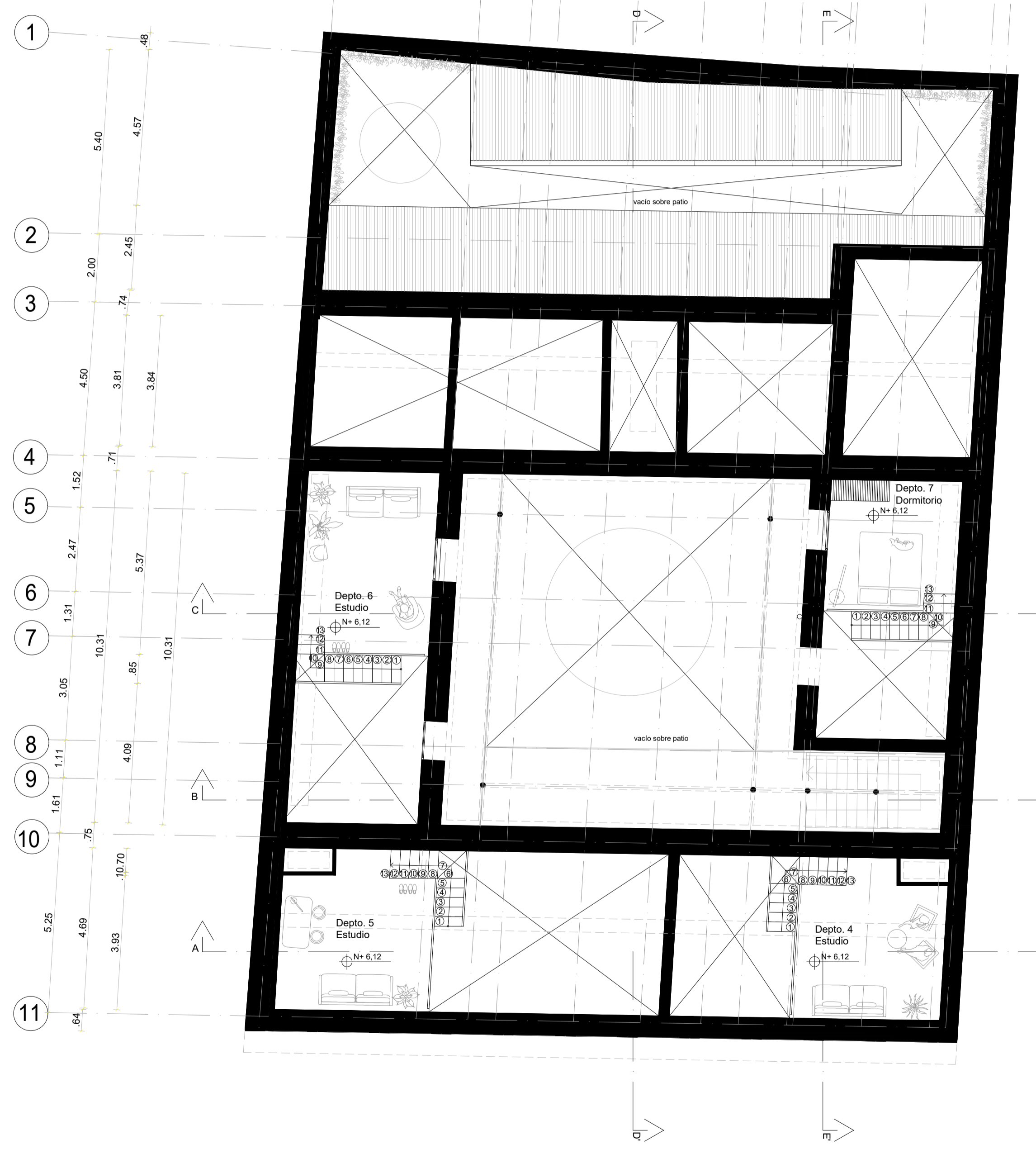
PLANTA BAJA
ESCALA: 1:100



PLANTA PRIMER PISO
ESCALA: 1:100

A	B	C	D	E	F	G	H	I	J	K	LM
4.30	1.51	.81	2.28	1.95	1.78	1.10	1.42	.18	4.00	.47	
.36	4.06	.25	4.16	.25	1.94	.32	4.24	.50	3.89	.55	
.43	3.98	.68		10.17			.62	3.97		.73	
	4.67		6.72		3.51		4.54				

A	B	C	D	E	F	G	H	I	J	K	LM
4.30	1.51	.81	2.28	1.95	1.78	1.10	1.42	.18	4.00	.47	
.50			15.37				9.87			5.09	
										.50	



PLANTA ALTILLOS
ESCALA: 1:100

PLANTA CUBIERTAS
ESCALA: 1:100



NOMBRE DEL PROYECTO:
SAN TOLA

PROYECTO:
DE UN INMUEBLE UBICADO EN LA CALLE VICENTE LEÓN N° 52

CONTENIDO:
NIVELES PROPUESTA:
PLANTA ALTILLOS
PLANTA DE CUBIERTAS

PROPIETARIO NOMBRE Y FIRMA:
SR. JAVIER ALEJANDRO REAL JURADO
[Signature]

PROPIETARIO NOMBRE Y FIRMA:
SRA. SILVIA ELISABETH BUENAÑO RODRIGUEZ
[Signature]

REVISADO POR:

FECHA:
FEBRERO / 2021

RESPONSABLE:
ARQ. FLORENCIA SOBRERO
[Signature]

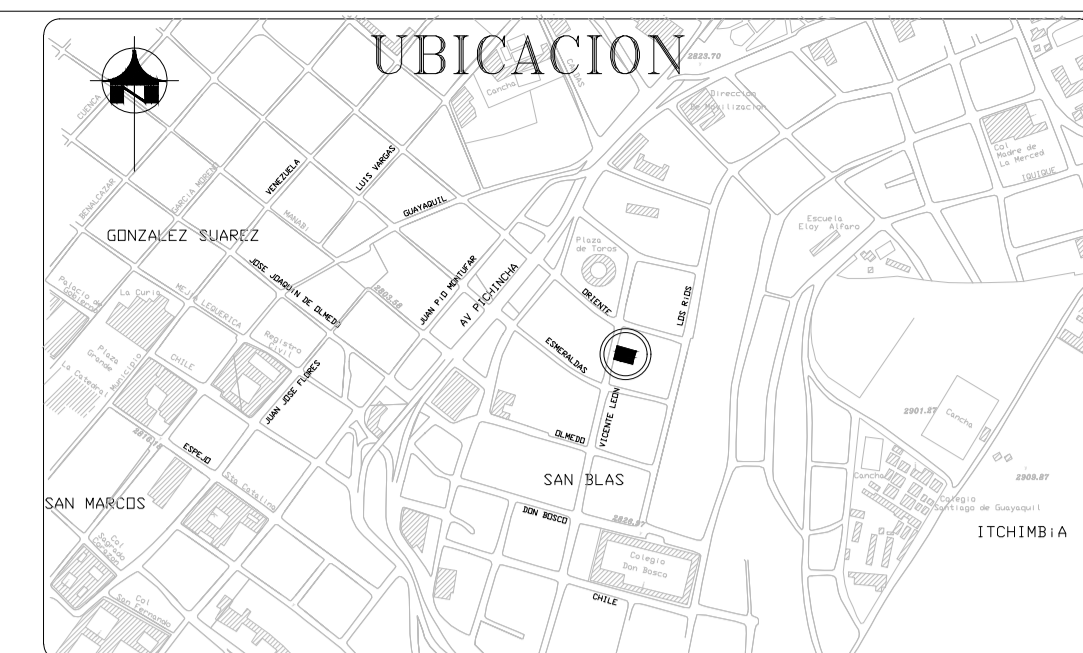
COLABORACION:
ARQ. MARTÍN REAL

ESCALA: INDICADAS

UBICACION: BARRIO SAN BLAS
CALLE VICENTE LEÓN N° 52

LAMINA: **PR4 6**

SELLOS



NOMBRE DEL PROYECTO:
SAN TOLA

PROYECTO:
DE UN INMUEBLE UBICADO EN LA CALLE VICENTE LEÓN N° 52

CONTENIDO:
FACHADAS Y CORTES DE PROPUESTA:
FACHADA CALLE VICENTE LEÓN
FACHADA PROPUESTA - COLORES
CORTE TRANSVERSAL A-A'
CORTE TRANSVERSAL B-B'

PROPIETARIO NOMBRE Y FIRMA:
SR. JAVIER ALEJANDRO REAL JURADO
[Signature]

PROPIETARIO NOMBRE Y FIRMA:
SRA. SILVIA ELISABETH BUENAÑO RODRIGUEZ
[Signature]

REVISADO POR:

FECHA:
FEBRERO / 2021

RESPONSABLE:
ARQ. FLORENCIA SOBRERO
[Signature]

COLABORACION:
ARQ. MARTÍN REAL

ESCALA: INDICADAS

UBICACION: BARRIO SAN BLAS
CALLE VICENTE LEÓN N° 52

LAMINA: **PR5**
6

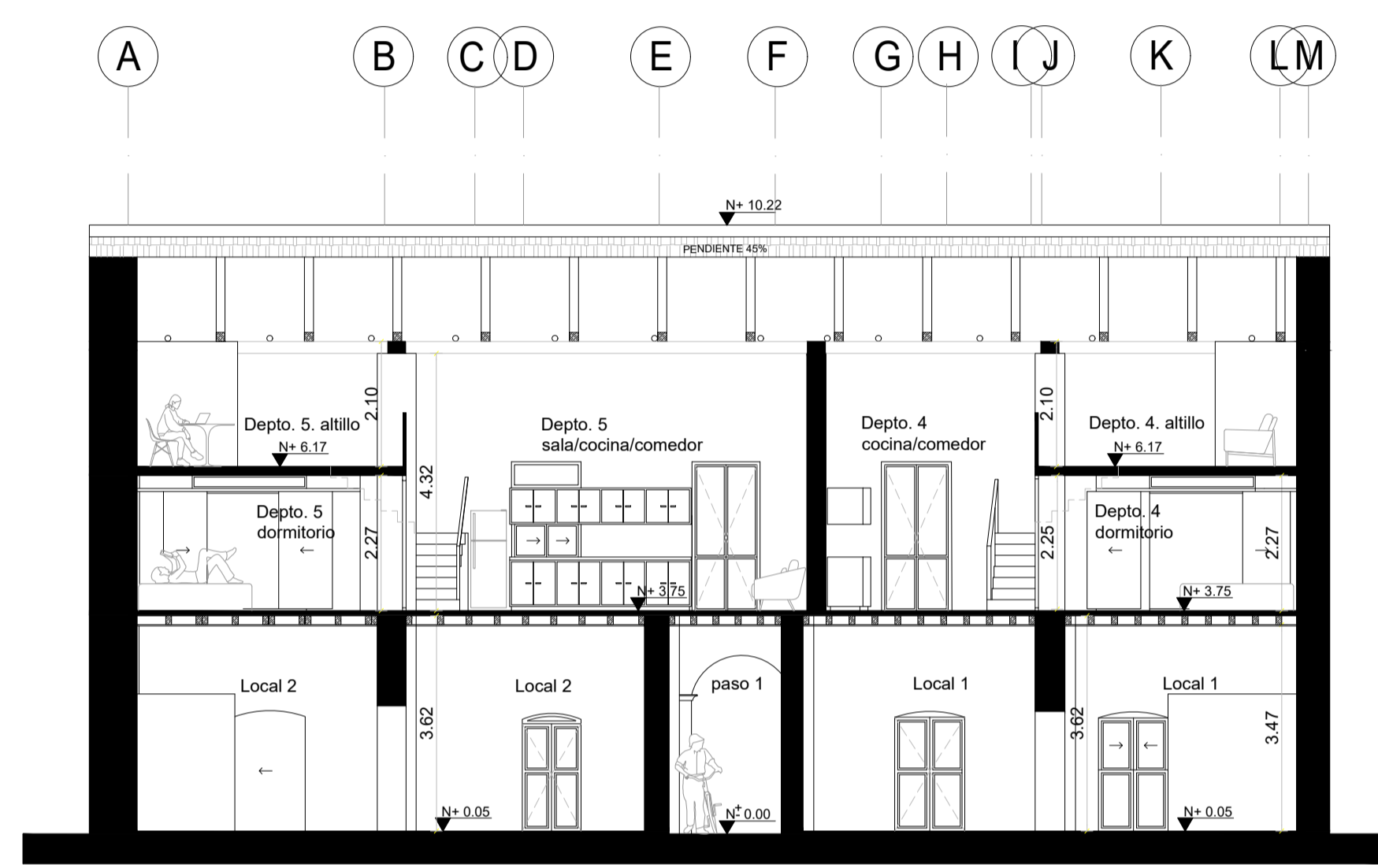
NOTA:
CLIMBERO VIVIENDA COLINDANTE



FACHADA A CALLE VICENTE LEÓN

ESCALA: 1:100


NOTA:
CLIMBERO VIVIENDA COLINDANTE



CORTE TRANSVERSAL A - A'

ESCALA: 1:100

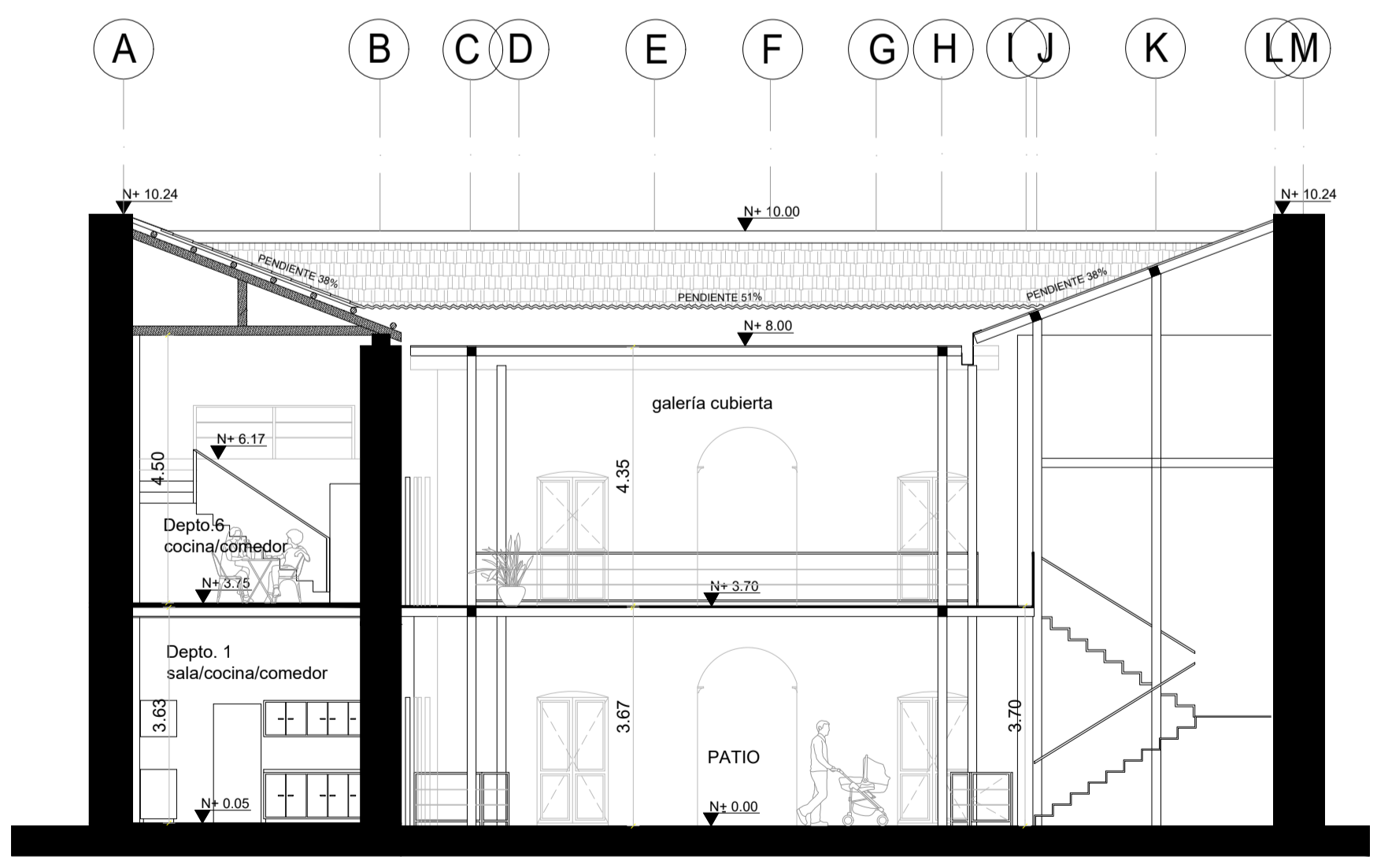
NOTA:
CLIMBERO VIVIENDA COLINDANTE



FACHADA - COLOR PROPUESTO

ESCALA: 1:100

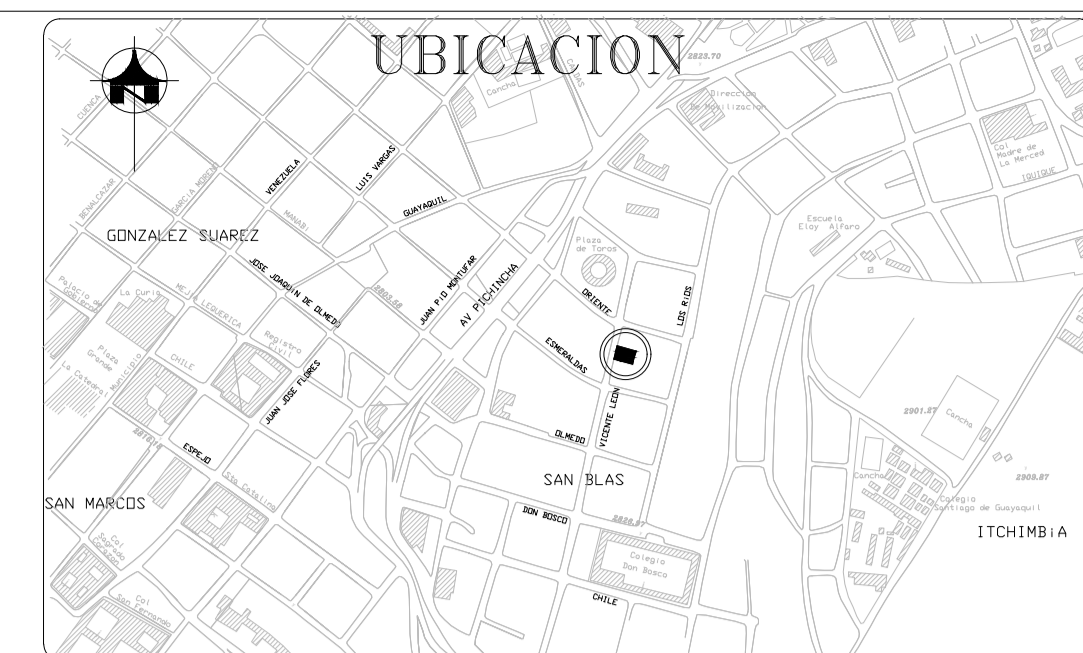
NOTA:
CLIMBERO VIVIENDA COLINDANTE



CORTE TRANSVERSAL B - B'

ESCALA: 1:100

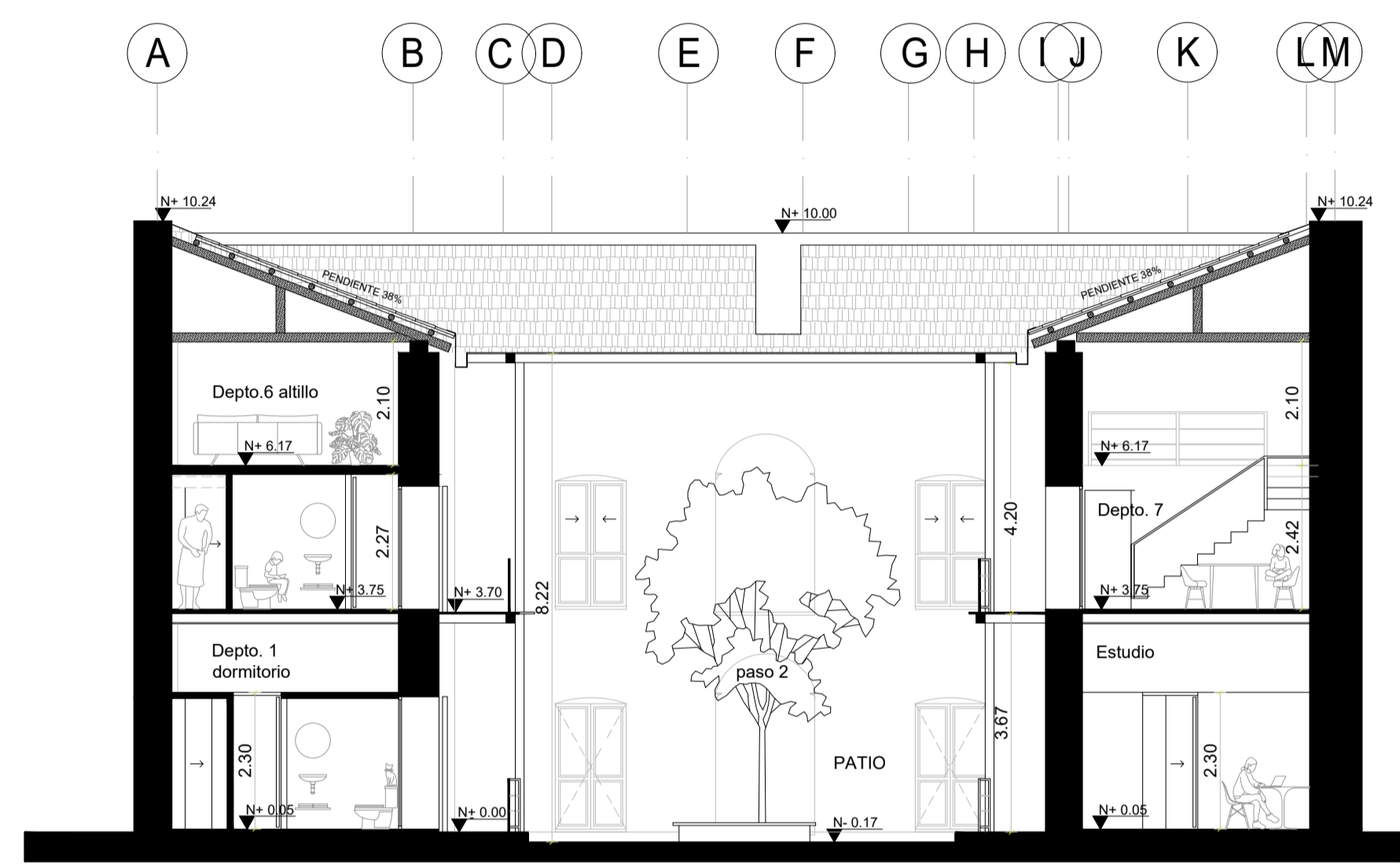
SELLOS



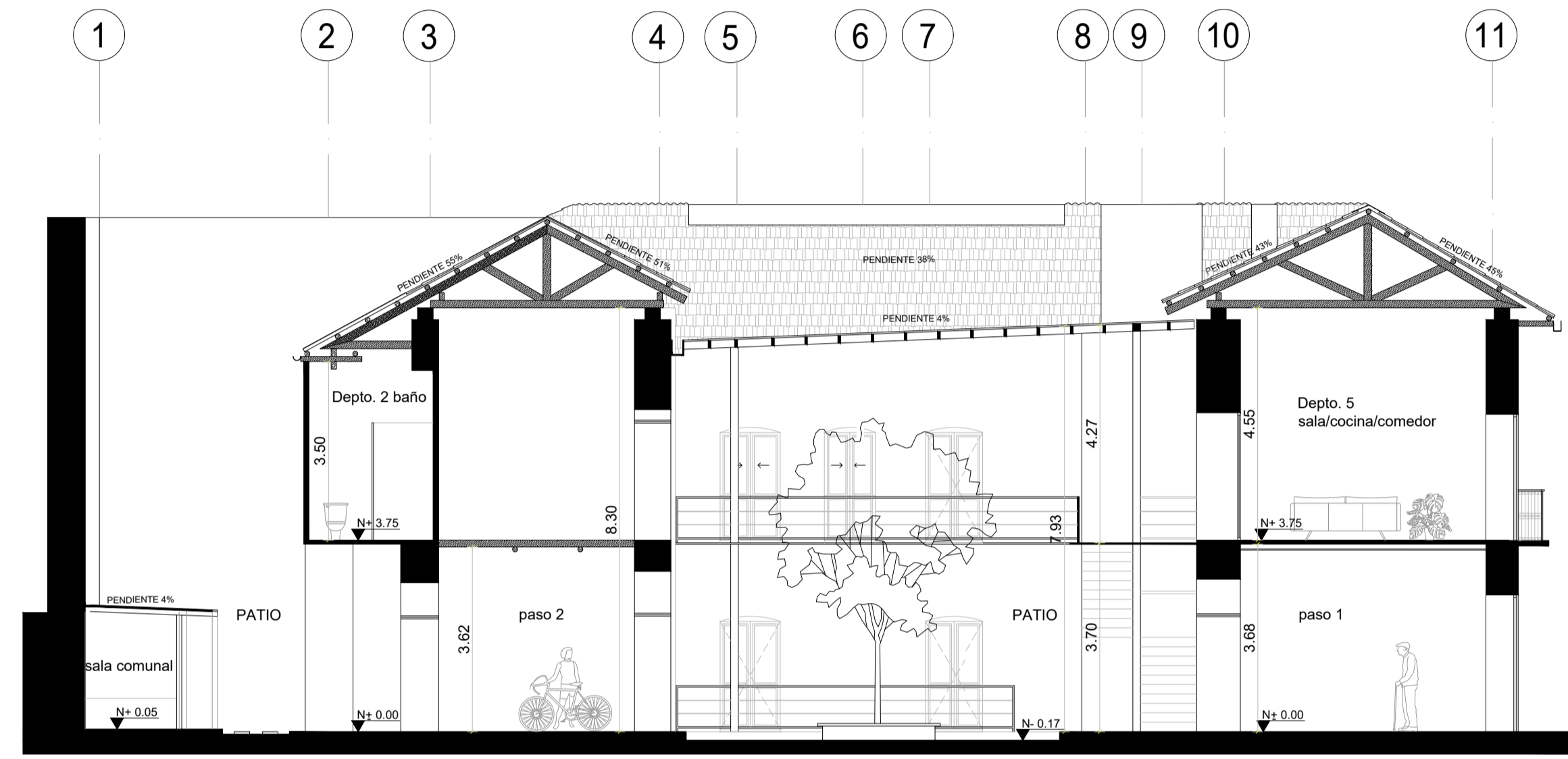
NOMBRE DEL PROYECTO:
SAN TOLA

PROYECTO:
DE UN INMUEBLE UBICADO EN LA CALLE VICENTE LEÓN N° 52

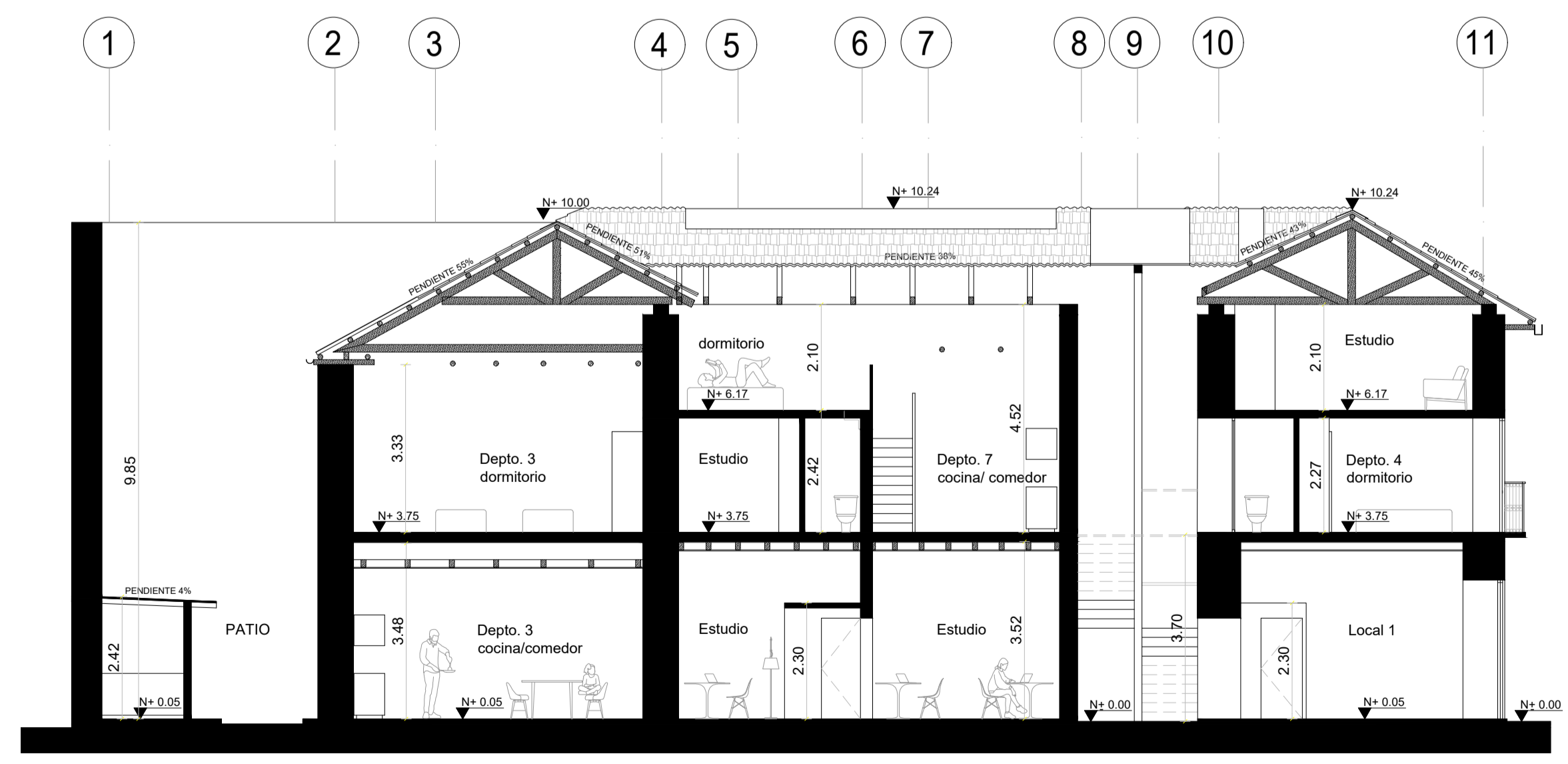
CONTENIDO:
CORTES DE PROPUESTA:
CORTE TRANSVERSAL A-A'
CORTE LONGITUDINAL D-D'
CORTE LONGITUDINAL E-E'



CORTE TRANSVERSAL C - C'
ESCALA: 1:100



CORTE LONGITUDINAL E - E'
ESCALA: 1:100



CORTE LONGITUDINAL D - D'
ESCALA: 1:100

PROPIETARIO NOMBRE Y FIRMA:
SR. JAVIER ALEJANDRO REAL JURADO
[Signature]

REVISADO POR:

RESPONSABLE:
ARQ. FLORENCIA SOBRERO
[Signature]

ESCALA: INDICADAS

UBICACION:
BARRIO SAN BLAS
CALLE VICENTE LEÓN N° 52

PROPIETARIO NOMBRE Y FIRMA:
SRA. SILVIA ELISABETH BUENAÑO RODRIGUEZ
[Signature]

FECHA:
FEBRERO / 2021

COLABORACION:
ARQ. MARTÍN REAL

LAMINA:
PR6 6

SELLOS