

9993675

9993650

9993625

9993600

9993575

795475

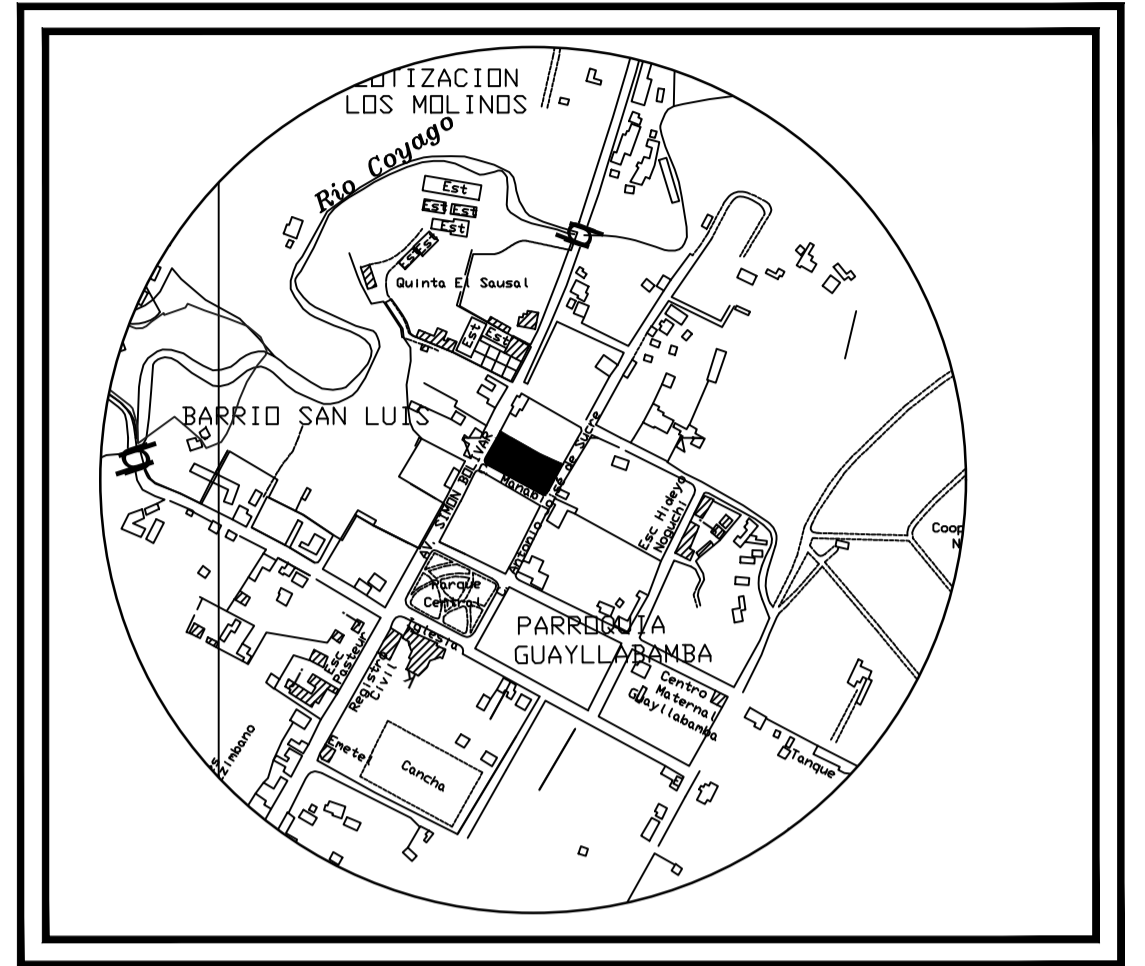
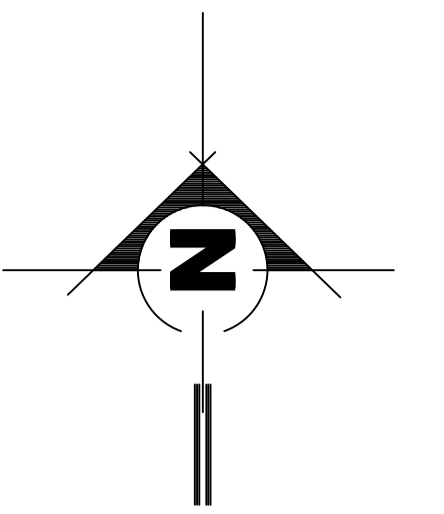
795500

795525

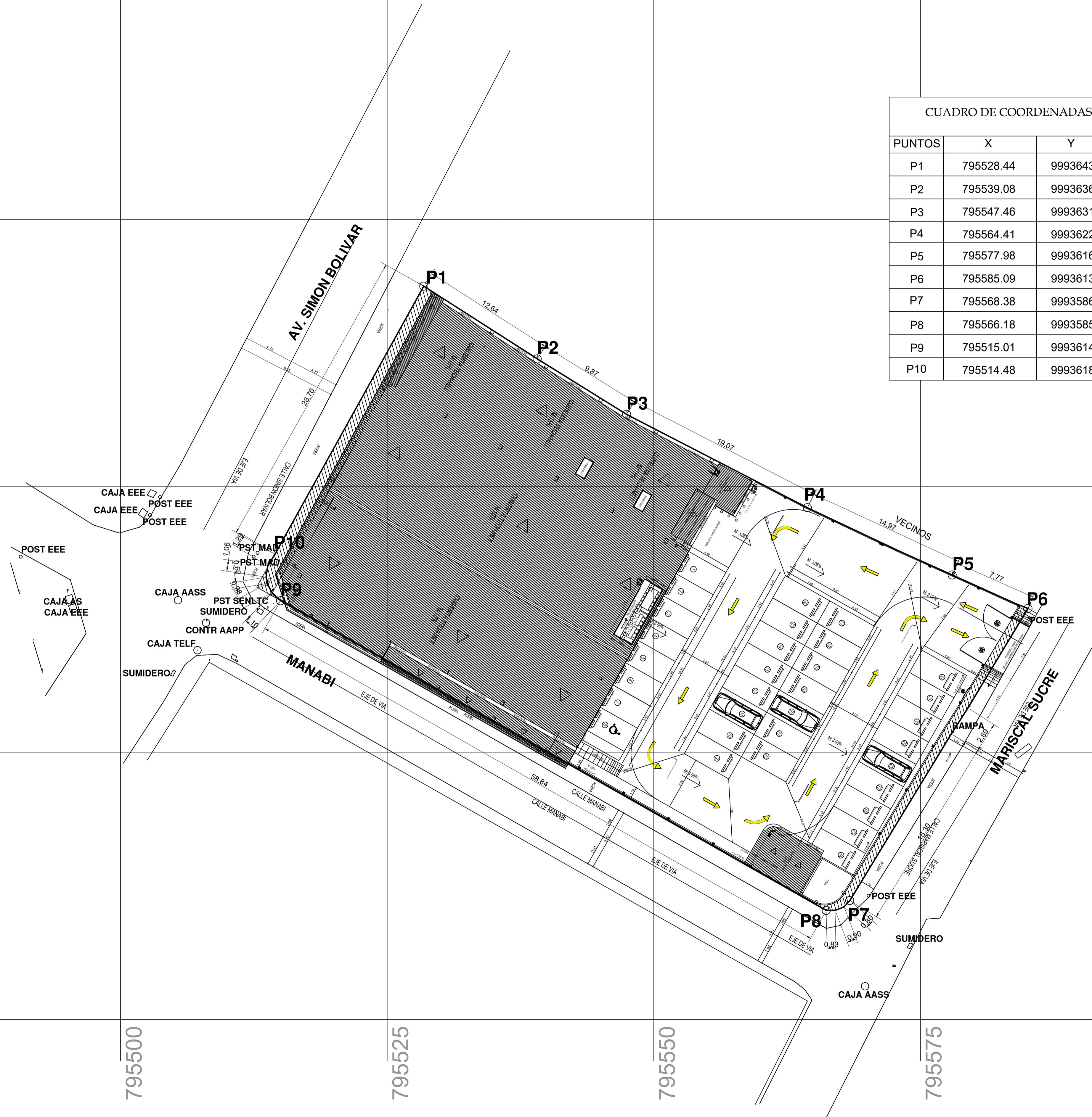
795550

795575

795600



CUADRO DE COORDENADAS		
PUNTOS	X	Y
P1	795528.44	9993643.77
P2	795539.08	9993636.95
P3	795547.46	9993631.74
P4	795564.41	9993622.98
P5	795577.98	9993616.68
P6	795585.09	9993613.54
P7	795568.38	9993586.15
P8	795566.18	9993585.21
P9	795515.01	9993614.27
P10	795514.48	9993618.63



UBICACION:  
 TERRENO UBICADO EN LA CALLE MANABÍ, ENTRE LA AV.  
 LIBERTADOR SIMÓN BOLIVAR Y MARISCAL SUCRE

SELLOS MUNICIPALES:

OBRA:	<b>TIA GUAYLLABAMBA</b>	CODIGO CATASTRAL: 14431 06 001 000 000 000
		NUMERO DE PREDIO: 113981
RESP. TECNICA:	PROPIETARIO:	
ARG. SHIRLEY S. SAN MARTIN Reg. Profesional: G - 2947 Telf.: 042598830 ext: 1251 shirley.sanmartin@tga.com.ec	SR. LUIS REYES PORTOCARRERO C.I. 091614630-1	

CONTIENE: <b>PLANO ARQUITECTONICO</b>		
CONTENIDO: <b>IMPLANTACION CON COORDENADAS GEOREFERENCIADAS</b>	FECHA: 28-10-2020	Nº LAMINA: <b>3 - 5</b>
OBSERVACION:	FECHA Y DIA: _____	

**IMPLANTACION GENERAL**  
 Escala 1:200