



Concejo del Distrito Metropolitano de Quito

18 JUN. 1996

Señores

PROCURADOR METROPOLITANO 1201
DIRECTOR DE PLANIFICACION 1202
JEFE DE AREAS HISTORICAS 1203

Presente

De mi consideración:

Me permito comunicarle que el Concejo Metropolitano de Quito en sesión pública ordinaria realizada el día martes 4 de junio de 1996, al considerar el informe IC-96-093 de la Comisión de Area Históricas, resolvió aprobar el **Inventario Selectivo de Edificaciones Protegidas** en sus distintas áreas, conforme lo estipula el Art. 9 de la Ordenanza de Reglamentación Metropolitana de Quito No. 3050, por lo que el Inventario Selectivo queda de la siguiente manera:

CUADRO No. 1

Cuadro comparativo de las fichas de inventario Area 2 (selectivo de barrios de Quito), realizadas en 1989 y las propuestas en 1996 por la Dirección de Planificación y aprobadas por la Comisión de Areas Históricas en sesión del 29 de febrero de 1996.

INVENTARIO SELECTIVO

Nombre del Barrio	Fichas 1989	Fichas 1990
Mariscal Sucre *	190	190
Colón	19	15
Universitario*	8	8
Larrea	64	30
América	27	18
Santa Clara de San Millán	34	16
El Ejido*	16	16
La Alameda*	20	20
Chimbacalle	24	18
Belisario Quevedo	34	11
San Juan	61	32
TOTAL	497	374

13 JUN. 1996

En lo que se refiere a los barrios marcados con asteriscos (Mariscal Sucre, Universitario, El Ejido y La Alameda) el inventario queda intacto.

CUADRO No. 2

Cuadro comparativo de fichas de inventario Area 3 (parroquias urbanas y rurales del Distrito Metropolitano de Quito) realizadas en 1989 y las propuestas por la Dirección de Planificación en 1996 y aprobadas por la Comisión de Areas Históricas en sesión del 29 de febrero de 1996.

PARROQUIAS URBANAS

Nombre de parroquia	Fichas 1989	Fichas 1996	Porcentaje que sale
Guápulo	18	11	17 %
Chillogallo	54	10	65 %
Cotocollao	28	18	25 %
TOTAL	100	39	61 %

PARROQUIAS SUBURBANAS

Nombre de parroquia	Fichas 1989	Fichas 1996	Porcentaje que sale
1 Calacalí	102	26	74 %
2 San Antonio de Pichincha	44	10	77 %
3 Pomasqui	35	20	42 %
4 Calderón	35	15	57 %
5 Llano Chico	29	10	65 %
6 Zámbriza	28	10	64 %
7 Nayón	72	12	83 %
8 Tumbaco	51	10	80 %
9 Cumbayá	40	5	87 %
10 Guayllabamba	67	13	80 %
11 El Quinche	120	43	64 %
12 Checa	33	7	79 %
13 Yaruquí	49	14	71 %
14 Tababela	18	5	72 %
15 Puembo	29	16	44 %
16 Guangopolo	56	23	59 %
17 Alangasí	42	13	69 %
El Tingo*	0	4	—
18 La Merced	11	9	18 %



Concejo del Distrito Metropolitano de Quito

168
Concejo Metropolitano
Quito

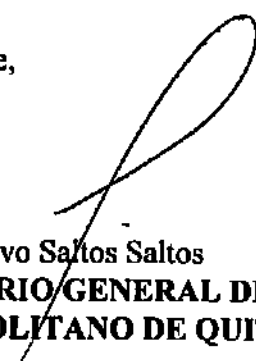
18 JUN. 1996

Nombre de parroquia	Fichas 1989	Fichas 1996	Porcentaje que sale
19 Amaguaña	49	23	53 %
20 Lloa	38	8	79 %
21 Pintag	60	17	71 %
22 Nono	39	22	43 %
23 Nanegal*	0	13	--
24 Nanegalito*	0	7	--
25 Pacto*	0	14	--
26 Gualea*	0	6	--
27 Chavezpamba*	0	5	--
28 Atahualpa*	0	12	--
29 Conocoto	55	31	43 %
30 Puéllaro*	0	10	--
31 Perucho*	0	9	--
32 San José de Minas*	0	15	--
33 Pifo	53	15	71 %

Cabe señalar que el que en el mencionado inventario se han incorporado nuevas parroquias suburbanas que anteriormente no estaban registradas y que se encuentran señaladas con asteriscos.

Con la resolución del Concejo Metropolitano, comuníquese al señor Director de Planificación, al señor Procurador del Distrito Metropolitano de Quito para la continuación de los trámites de Ley y al señor Jefe de Areas Históricas.

Atentamente,


Lcdo. Gustavo Saltos Saltos
**SECRETARIO GENERAL DEL CONCEJO
METROPOLITANO DE QUITO**

Anexo: Copia del Informe IC-96-093

c.c.: Dirección de Avalúos y Catastros, Administración Zona Centro,
Administración Zona Norte, Administración Zona Sur

RMA.



Concejo del Distrito Metropolitano de Quito

167
Ciento sesenta y siete

Señores

18 JUN. 1996

PROCURADOR METROPOLITANO 1201
DIRECTOR DE PLANIFICACION 1202
JEFE DE AREAS HISTORICAS 1203

Presente

De mi consideración:

Me permito comunicarle que el Concejo Metropolitano de Quito en sesión pública ordinaria realizada el día martes 4 de junio de 1996, al considerar el informe IC-96-093 de la Comisión de Area Históricas, resolvió aprobar el **Inventario Selectivo de Edificaciones Protegidas** en sus distintas áreas, conforme lo estipula el Art. 9 de la Ordenanza de Reglamentación Metropolitana de Quito No. 3050, por lo que el Inventario Selectivo queda de la siguiente manera:

CUADRO No. 1

Cuadro comparativo de las fichas de inventario Area 2 (selectivo de barrios de Quito), realizadas en 1989 y las propuestas en 1996 por la Dirección de Planificación y aprobadas por la Comisión de Areas Históricas en sesión del 29 de febrero de 1996.

INVENTARIO SELECTIVO

Nombre del Barrio	Fichas 1989	Fichas 1990
Mariscal Sucre *	190	190
Colón	19	15
Universitario*	8	8
Larrea	64	30
América	27	18
Santa Clara de San Millán	34	16
El Ejido*	16	16
La Alameda*	20	20
Chimbacalle	24	18
Belisario Quevedo	34	11
San Juan	61	32
TOTAL	497	374

166
1000 sesenta y
Seis

18 JUN. 1996

En lo que se refiere a los barrios marcados con asteriscos (Mariscal Sucre, Universitario, El Ejido y La Alameda) el inventario queda intacto.

CUADRO No. 2

Cuadro comparativo de fichas de inventario Area 3 (parroquias urbanas y rurales del Distrito Metropolitano de Quito) realizadas en 1989 y las propuestas por la Dirección de Planificación en 1996 y aprobadas por la Comisión de Areas Históricas en sesión del 29 de febrero de 1996.

PARROQUIAS URBANAS

Nombre de parroquia	Fichas 1989	Fichas 1996	Porcentaje que sale
Guápulo	18	11	17 %
Chillogallo	54	10	65 %
Cotocollao	28	18	25 %
TOTAL	100	39	61 %

PARROQUIAS SUBURBANAS

Nombre de parroquia	Fichas 1989	Fichas 1996	Porcentaje que sale
1 Calacalí	102	26	74 %
2 San Antonio de Pichincha	44	10	77 %
3 Pomasqui	35	20	42 %
4 Calderón	35	15	57 %
5 Llano Chico	29	10	65 %
6 Zámbara	28	10	64 %
7 Nayón	72	12	83 %
8 Tumbaco	51	10	80 %
9 Cumbayá	40	5	87 %
10 Guayllabamba	67	13	80 %
11 El Quinche	120	43	64 %
12 Checa	33	7	79 %
13 Yaruquí	49	14	71 %
14 Tababela	18	5	72 %
15 Puembo	29	16	44 %
16 Guangopolo	56	23	59 %
17 Alangasí	42	13	69 %
El Tingo*	0	4	--
18 La Merced	11	9	18 %



Concejo del Distrito Metropolitano de Quito

18 JUN. 1996


165
Concejo Metropolitano de Quito

Nombre de parroquia	Fichas 1989	Fichas 1996	Porcentaje que sale
19 Amaguaña	49	23	53 %
20 Lloa	38	8	79 %
21 Pintag	60	17	71 %
22 Nono	39	22	43 %
23 Nanegal*	0	13	--
24 Nanegalito*	0	7	--
25 Pacto*	0	14	--
26 Gualca*	0	6	--
27 Chavezpamba*	0	5	--
28 Atahualpa*	0	12	--
29 Conocoto	55	31	43 %
30 Puéllaro*	0	10	--
31 Perucho*	0	9	--
32 San José de Minas*	0	15	--
33 Pifo	53	15	71 %

Cabe señalar que el que en el mencionado inventario se han incorporado nuevas parroquias suburbanas que anteriormente no estaban registradas y que se encuentran señaladas con asteriscos.

Con la resolución del Concejo Metropolitano, comuníquese al señor Director de Planificación, al señor Procurador del Distrito Metropolitano de Quito para la continuación de los trámites de Ley y al señor Jefe de Areas Históricas.

Atentamente,


Lcdo. Gustavo Saltos Saltos
**SECRETARIO GENERAL DEL CONCEJO
METROPOLITANO DE QUITO**

Anexo: Copia del Informe IC-96-093
c.c.: Dirección de Avalúos y Catastros, Administración Zona Centro,
Administración Zona Norte, Administración Zona Sur

RMA.

1641
veinte sesenta y
cuatro

CUADRO 1

Cuadro comparativo de las fichas de inventario Area 2 (selectivo de barrios de Quito), las realizadas en 1989 y las propuestas en 1996 por la Dirección de Planificación y aprobadas por la Comisión de Areas Históricas en sesión del 29 de Febrero del 96.

INVENTARIO SELECTIVO

Nombre del barrio	fichas 1989	fichas 1996
Mariscal Sucre	190	190
Colón	19	15
Universitario	8	8
Larrea	64	30
América	27	18
Sta. Clara de S. Millán	34	16
El Ejido	16	16
La Alameda	20	20
Chimbacalle	24	18
Belisario Quevedo	34	11
San Juan	61	32
TOTAL	497	374

163
Ciento sesenta
y tres

CUADRO 2

Cuadro comparativo de fichas de inventario Area 3 (parroquias urbanas y rurales del Distrito Metropolitano de Quito) realizadas en 1989 y las propuestas por la Dirección de Planificación en 1996 y aprobadas por la Comisión de Areas Históricas en sesión del 29 de Febrero del 96.

PARROQUIAS URBANAS

Nombre de parroquia	fichas 1989	fichas 1996	porcentaje que sale
Guápulo	18	11	17%
Chillogallo	54	10	65%
Cotocollao	28	18	25%
TOTAL	100	39	61%

PARROQUIAS SUBURBANAS

Nombre de parroquia	fichas 1989	fichas 1996	porcentaje que sale
1 Calacalí	102	26	74%
2 San Antonio	44	10	77%
3 Pomasqui	35	20	42%
4 Calderón	35	15	57%
5 Llano Chico	29	10	65%
6 Zámiza	28	10	64%
7 Nayón	72	12	83%
8 Tumbaco	51	10	80%
9 Cumbayá	40	5	87%
10 Guayllabamba	67	13	80%
11 El Quinche	120	43	64%
12 Checa	33	7	79%
13 Yaruquí	49	14	71%
14 Tababela	18	5	72%
15 Puembo	29	16	44%
16 Guangopolo	56	23	59%
17 Alangasí	42	13	69%
El Tingo	0	4	----
18 La Merced	11	9	18%
19 Amaguaña	49	23	53%
20 Lloa	38	8	79%
21 Pintag	60	17	71%
22 Nono	39	22	43%
23 Nanegal	0	13	----
24 Nanegalito	0	7	----
25 Pacto	0	14	----
26 Guala	0	6	----
27 Chavezpamba	0	5	----
28 Atahualpa	0	12	----
29 Conocoto	55	31	43%
30 Puéllaro	0	10	----
31 Perucho	0	9	----
32 S.José de Minas	0	15	----
33 Pifo	53	15	71% 25%



CONCEJO METROPOLITANO DE QUITO

SECRETARIA DE COMISIONES

162
Ciento sesenta y dos

INFORME # IC-96-093

INFORME DE LA COMISIÓN DE ÁREAS HISTÓRICAS

MATERIA DEL INFORME: INVENTARIO SELECTIVO.

APROBADO:
96-06-04.

SEÑOR ALCALDE:

La Comisión de Áreas Históricas, luego de avocar conocimiento de los informes presentados por la Subcomisión de Áreas Históricas, resolvió, en sesión realizada el jueves 29 de febrero de 1996, emitir **DICTAMEN FAVORABLE** para que el I. Concejo conozca y apruebe el Inventario Selectivo de Edificaciones Protegidas en sus distintas áreas, conforme lo estipula el Art. 9 de la Ordenanza de Reglamentación Metropolitana de Quito # 3050..

Cabe señalar que en el mencionado inventario se han incorporado nuevas parroquias que anteriormente no estaban registradas y que son: Nanegal, Nanegalito, Pacto, Guala, Atahualpa, Chavezpamba, San José de Minas, Puéllaro y Perucho así como el Barrio El Tingo perteneciente a la Parroquia Alangasí.

En lo que se refiere a los Barrios Mariscal Sucre, Universitario, El Ejido y La Alameda, el inventario queda intacto.

Atentamente,

Econ. Roque Sevilla Larrea,
**PRESIDENTE DE LA COMISIÓN
DE ÁREAS HISTÓRICAS**

Lcda. Rosario Utreras Miranda,
**CONCEJALA MIEMBRO DE LA
COMISIÓN DE ÁREAS HISTÓRICAS**

Quito, marzo 1 de 1996

Adjunto cinco carpetas con documentación
ELC/ELC.

CONCEJO METROPOLITANO DE QUITO

SECRETARIA DE COMISIONES

(161)
Ciento sesenta
y uno

CUADRO # 1

INVENTARIO SELECTIVO

NOMBRE DEL BARRIO	AÑO 1996
Mariscal Sucre	190 ✓
Colón	15
Universitario	8 ✓
Manuel Larrea	30
América	18
Santa Clara de San Millán	16
El Ejido	16 ✓
La Alameda	20 ✓
Chimbacalle	18
Belisario Quevedo	11
San Juan	32
TOTAL	374

CONCEJO METROPOLITANO DE QUITO

SECRETARIA DE COMISIONES

160
Ciento sesenta

CUADRO # 2

PARROQUIAS URBANAS

NOMBRE DE PARROQUIAS	1996
1 Guápulo	11
2 Chillogallo	10
3 Cotocollao	18
TOTAL	39

PARROQUIAS SURBURBANAS

NOMBRE DE PARROQUIAS	1996
1. Calacalí	26
2. San Antonio	10
3. Pomasquí	20
4. Calderón	15
5. Llano Chico	10
6. Zábiza	10
7. Nayón	12
8. Tumbaco	10
9. Cumbayá	5
10. Guayllabamba	12
11. El Quinche	43
12. Checa	7
13. Yaruquí	14
14. Tababela	5

CONCEJO METROPOLITANO DE QUITO

SECRETARIA DE COMISIONES

159
Ciento cincuenta
y nueve

15. Puenbo	16
16. Guangopolo	23
17. Alangasí	13
18. El Tingo (Barrio Alangasí)	4
19. La Merced	9
20. Amaguaña	23
21. Lloa	8
22. Pintag	17
23. Nono	22
24. Nanegal	13
25. Nanegalito	7
26. Pacto	14
27. Gualca	6
28. Chavezpamba	5
29. Atahualpa	12
30. Conocoto	31
31. Puéllaro	10
32. Perucho	9
33. San José de Minas	15
34. Pifo	15
TOTAL	471



CONCEJO METROPOLITANO DE QUITO
SECRETARIA DE COMISIONES

158
Ciento cincuenta
y ocho

INFORME # IC-96-093

INFORME DE LA COMISIÓN DE ÁREAS HISTÓRICAS

MATERIA DEL INFORME: INVENTARIO SELECTIVO.

APROBADO:

SEÑOR ALCALDE:

La Comisión de Áreas Históricas, luego de avocar conocimiento de los informes presentados por la Subcomisión de Áreas Históricas, resolvió, en sesión realizada el jueves 29 de febrero de 1996, emitir **DICTAMEN FAVORABLE** para que el I. Concejo conozca y apruebe el Inventario Selectivo de Edificaciones Protegidas en sus distintas áreas, conforme lo estipula el Art. 9 de la Ordenanza de Reglamentación Metropolitana de Quito # 3050..

Cabe señalar que en el mencionado inventario se han incorporado nuevas parroquias que anteriormente no estaban registradas y que son: Nanegal, Nanegalito, Pacto, Gualpa, Atahualpa, Chavezpamba, San José de Minas, Puéllaro y Perucho así como el Barrio El Tingo perteneciente a la Parroquia Alangasí.

En lo que se refiere a los Barrios Mariscal Sucre, Universitario, El Ejido y La Alameda, el inventario queda intacto.

Atentamente,

Econ. Roque Sevilla Larrea,
**PRESIDENTE DE LA COMISIÓN
DE ÁREAS HISTÓRICAS**

Lcda. Rosario Utreras Miranda,
**CONCEJALA MIEMBRO DE LA
COMISIÓN DE ÁREAS HISTÓRICAS**

Quito, marzo 1 de 1996
Adjunto cinco carpetas con documentación
ELC/ELC.

CONCEJO METROPOLITANO DE QUITO

SECRETARIA DE COMISIONES

157
Cento cincuenta
y siete

CUADRO # 1

INVENTARIO SELECTIVO

NOMBRE DEL BARRIO	AÑO 1996
Mariscal Sucre	190
Colón	15
Universitario	8
Manuel Larrea	30
América	18
Santa Clara de San Millán	16
El Ejido	16
La Alameda	20
Chimbacalle	18
Belisario Quevedo	11
San Juan	32
TOTAL	374

CONCEJO METROPOLITANO DE QUITO

SECRETARIA DE COMISIONES

156
Ciento cincuenta
y seis

CUADRO # 2

PARROQUIAS URBANAS

NOMBRE DE PARROQUIAS	1996
1 Guápulo	11
2 Chillogallo	10
3 Cotocollao	18
TOTAL	39

PARROQUIAS SURBURBANAS

NOMBRE DE PARROQUIAS	1996
1. Calacalí	26
2. San Antonio	10
3. Pomasquí	20
4. Calderón	15
5. Llano Chico	10
6. Zámbriza	10
7. Nayón	12
8. Tumbaco	10
9. Cumbayá	5
10. Guayllabamba	12
11. El Quinche	43
12. Checa	7
13. Yaruquí	14
14. Tababela	5

CONCEJO METROPOLITANO DE QUITO

SECRETARIA DE COMISIONES

155
Ciento cincuenta
y cinco

15. Puenbo	16
16. Guangopolo	23
17. Alangasí	13
18. El Tingo (Barrio Alangasí)	4
19. La Merced	9
20. Amaguaña	23
21. Lloa	8
22. Pintag	17
23. Nono	22
24. Nanegal	13
25. Nanegalito	7
26. Pacto	14
27. Gualea	6
28. Chavezpamba	5
29. Atahualpa	12
30. Conocoto	31
31. Puéllaro	10
32. Perucho	9
33. San José de Minas	15
34. Pifo	15
TOTAL	471



MUNICIPIO DEL DISTRITO METROPOLITANO DE QUITO

DIRECCION GENERAL DE PLANIFICACION

García Moreno Nº 1130 y Chile - Telf.: 515-138 Tr. 519-000

154
Ciento cincuenta y cuatro

OFICIO 000221 DP.

Fecha: 13 FEB. 1996

Economista
Roque Sevilla
PRESIDENTE DE LA COMISION DE AREAS HISTORICAS
Presente.-

De mi consideración:

En documentación adjunta envío a usted un amplio estudio realizado por la Dirección de Planificación en relación con las modificaciones propuestas al inventario de edificaciones protegidas en sus distintas áreas.

Se explica detalladamente los criterios técnicos y los parámetros teóricos utilizados para realizar un reajuste en los listados y planos de cada una de las áreas estudiadas.

Además de las modificaciones propuestas en las áreas históricas se han incorporado nuevas parroquias que anteriormente no estaban registradas en el inventario, estas son: Nanegal, Nanegalito, Pacto, Gualea, Atahualpa, Chavespamba, San José de Minas, Puélla-ro y Perucho y el barrio El Tingo perteneciente a la parroquia Alangasí.

Atentamente,

Arg. Roberto Noboa Ch.
DIRECTOR DE ESTUDIOS DE PLANIFICACION

RNCh/jdc-
96-02-12

Adj: lo indicado.

153
Ciento cincuenta y tres

**MODIFICACIONES PROPUESTAS AL INVENTARIO DE EDIFICACIONES PROTEGIDAS EN SUS DISTINTAS AREAS.
PROPUESTA DE LA DIRECCION DE PLANIFICACION DEL DISTRITO METROPOLITANO DE QUITO.**

Luego de haber revisado por un largo periodo cada uno de los componentes del Inventario de Edificaciones Protegidas, el equipo de la Dirección de Planificación encargado de este estudio, ha llegado a las siguientes conclusiones:

En general se seguirá respetando el esquema que consta en la Normas sobre Areas Históricas Protegidas.

Se advierte una gran falta de control de los bienes protegidos, la existencia de modificaciones que no han sido realizadas con permiso municipal, algunos derrocamientos, de los cuales se dio parte en reuniones anteriores de la Comisión de Areas Históricas.

Se deja planteada la necesidad de establecer un mecanismo de comunicación permanente entre dueños de edificaciones protegidas y la municipalidad, por lo que se recomienda emprender en una campaña en primer lugar de información a dueños de edificaciones protegidas, tanto de la pertenencia al inventario, como de los deberes y derechos que por esa razón tienen, si es factible se debería elaborar un CERTIFICADO para cada edificación protegida el mismo que deberá ser entregado al dueño.

Se advierte que la lentitud en la resolución de proyectos del Centro Histórico que se presentan al Municipio, es una de las razones para la existencia de edificaciones clandestinas, por tanto es necesario revisar los procedimientos de aprobación de planos, la frecuencia de reunión de la Subcomisión Técnica, de la Comisión de Areas Históricas y de otros entes que tengan que opinar sobre las aprobaciones.

El estudio abarca, por un lado, el Inventario Selectivo Area 2, un barrio del Sur (Chimbacalle), tres barrios del Centro (Larrea, América, San Juan) y cuatro barrios del Norte (Santa Clara de San Millán, Belisario Quevedo, Mariscal Sucre, Colón); tienen una fundamentación, teórico-conceptual que parte de un mayor rigor de los parámetros utilizados para considerarlas como edificaciones protegidas. Sobre todo se ha reajustado el valor tipológico de las edificaciones, esto es que sean representativas de los ocho tipos arquitectónicos preestablecidos por los estudios teórico-históricos que han venido completándose por parte de la Oficina de Areas Históricas de la Dirección General de Planificación. Además se ha introducido la variable de calidad de los componentes espaciales y de los materiales utilizados por cada tipo arquitectónico. El resultado de este procedimiento ha sido una selección menos amplia pero más precisa de las casas con méritos para su protección y apunta sobre todo a definir un Patrimonio Edificado con mayor factibilidad de un adecuado control.

De otro lado el estudio contempla las 3 parroquias urbanas de Quito, y las 33 parroquias suburbana, es decir el Area de Inventario número 3.

Se introducen los siguientes cambios:

Area 2 Se eliminan varias edificaciones en los distintos barrios, debido a las mismas

razones, se presentan varios ejemplos de edificaciones eliminadas, se adjunta cuadro comparativo número 1.

152
ciento cincuenta
y dos

Area 3.

Se eliminan varias edificaciones en las distintas parroquias del Distrito Metropolitano en razón del criterio de ubicación de las mismas, que se introduce a los parámetros de selección. Esto implica que integran el inventario aquellas casas previamente calificadas por su valor arquitectónico, pero que por su ubicación integren el núcleo histórico de la cabecera parroquial o por lo menos un conjunto o un tramo de edificaciones protegidas. Obviamente que hay excepciones de casas aisladas que permanecen en el inventario dado su altísimo valor arquitectónico. Además los parámetros de calificación, especialmente del requisito de calidad espacial, han sido reaplicados con mayor rigor conceptual y técnico con el propósito de que se tenga una selección de casas protegidas con una exigente representatividad como arquitectura popular.

Se introducen parroquias suburbanas que no constaban en inventario: Nanegal, Nanegalito, Pacto, Gualea, Atahualpa, Chavezpamba, San José de Minas, Puéllaro, Perucho, El Tingo. En donde se ha encontrado muestras significativas de arquitectura tanto popular como monumental en el caso de iglesias de importancia. Se adjunta cuadro comparativo N° 2.

El recorrido de las 33 parroquias fue realizado por Arq. Colón Cifuentes y Arq. Mónica Moreira, el levantamiento de las nuevas fichas se realizó con la colaboración de los estudiantes de Universidad Católica, Escuela de Arquitectura y Diseño, mediante un convenio que la Dirección de Planificación estableció con el Decanato de la Escuela de Arquitectura y en el que participaron 20 estudiantes que laboraron por un período de 20 horas entre trabajo de campo y de laboratorio.

Se advierte la necesidad de que la Dirección de Planificación emprenda un nuevo estudio de inventario, sobre la arquitectura contemporánea de Quito, los premios ornato en su totalidad, y se complete en el caso de existir edificaciones de valor histórico ubicadas en la Ciudad de Quito en barrios que no circundan el Centro Histórico.

Se adjuntan al presente informe los listados y planos correspondientes a los estudios realizados. Forman parte del presente estudio las fichas de inventario existentes para ambos casos.

**DIRECCION GENERAL DE PLANIFICACION
DISTRITO METROPOLITANO DE QUITO**

BARRIO SANTA CLARA DE SAN MILLAN

Número

Inventario	N.Catastral	Calle	Nº	Entre calles
1	106020601	América	1830	Mercadillo
2	106030201	Versalles	1632	Colón
3	106030201	Colón	1608	10 de Agosto
4	105030207	Mercadillo	120	10 de Agosto
5	105031502	Marchena	S/N	Marchena
6	104022311	América	900	18 de Septiembre
7	104022310	18 de Sept	1058	América y Versalles
8	104022210	18 de Sept	986	Versalles
9	104022207	18 de Sept	910	Larrea
10	104021409	Bolivia	454	América y Versalles
11	104021408	Bolivia	442	América y Versalles
12	104020202	San Gregorio	248	J.Murillo y Versalles
13	105031001	J.Carrión	1253	Murillo
14	104030204	10 de Agosto	1865	Carrión y S.Gregorio
15	105031202	G.Darquea	1673	Versalles y 10 de Agosto
16	105031314	A.Marchena	129	Versalles y 10 de Agosto

150
Ciento cincuenta
y uno

BARRIO MARISCAL SUCRE

150
Cento con Coto

Número	Invent	Catastral	Calle	N	N. Entre calles
1		103030102	18 de Septiembre	635	
2		104031905	J. Washington	916	
3		104032601	J. Washington	884	
4		104031702	Robles	751	Amazonas/9 Oct
5		103030705	Roca	511	R. Victoria
6		103041011	Plaza	308	Roca
7		103041003	6 Diciembre	1321	Roca
8		103031005	Plaza	138	Patria/Washington
9		103040101	12 de Octubre	843	Tamayo y Washington
10		104051305	12 de Octubre	1795	B. Moreno
11		102040902	12 de Octubre	1430	L. Guevara
12		103030101	10 de Agosto	687	18 de Septiembre
13		104032005	Páez	S/N	18 Sept. Wasington
14		104032004	Páez	259	
15		104032003	Washignton	819	Páez
16		104030301	Páez	S/N	Carrión y Roca
17		105031602	Cordero	1513	10 de Agosto y Páez
18		105031604	Coredero	1951	10 de Agosto y Páez
19		105031704	9 de Octubre	123	Cordero y Veintimilla
20		105031706	9 de Octubre	883	Coredero y Veintimilla
21		104131801	Washington	885	
22		103030310	9 de Octubre	275	Washington
23		103030307	18 de Septiembre	532	
24		103030306	18 de Septiembre	526	
25		103030305	18 de Septiembre	542	
26		103030304	18 de Septiembre	554	
27		103030311	Páez	232	Washington/18 de Sept.
28		103031301	18 de Septiembre	585	
29		103031302	18 de Septiembre	553	
30		103031303	9 de Octubre	167	18 de Septiembre
31		103031408	Patria	100	
32		104031201	9 de Octubre	472	Roca
33		104030702	Amazonas	769	Ventimilla
34		105030502	9 de Octubre	830	Ventimilla
35		105041714	Veintimilla	1128	Amazonas y 9 de Oct
36		105041706	Pinto	619	Amazonas y Cordero
37		105041705	Pinto	637	Amazonas y Cordero
38		105041810	9 de Octubre	1046	Colón
39		105041801	Colón	1423	Foch
40		105042620	Cordero	1631	Pinto

149
Ciento cuarenta
y nueve

41	105042619	Pinto	Continuación Mariscal Sucre
42	105042601	Cordero	626 Cordero y Amazonas
43	105042618	Pinto	1119 Foch
44	105042602	Foch	604 Cordero y Amazonas
45	105042603	Foch	909 Cordero y Amazonas
46	105042606	Foch	899 Cordero y Amazonas
47	105042610	Amazonas	847 Cordero y Amazonas
48	105042609	Amazonas	1113 Foch y Pinto
49	105042608	Amazonas	1125 Foch y Pinto
50	105042709	Amazonas	1085 Foch
51	105042506	Amazonas	1259 Cordero
52	105042508	Calama	1240 Calama
53	105042502	Foch	443 Amazonas
54	105042503	Foch	726 Amazonas
55	105042505	Amazonas	746 Amazonas
56	105041508	Foch	1230 Calama
57	105041509	Foch	763 Amazonas
58	105041510	Foch	753 Amazonas
59	105041512	Foch	747 Amazonas
60	105041505	Pinto	721 Amazonas
61	105041506	Amazonas	468 Amazonas
62	105061404	Pinto	1128 Foch y Pinto
63	105041602	Amazonas	471 Amazonas
64	105041603	Amazonas	S/N Wilson
65	104031116	Amazonas	1030 Wilson
66	104031504	J.L. Mera	S/N Carrión y Roca
67	104031501	J.L. Mera	404 Robles
68	104041509	Roca	456 Roca
69	104041507	Roca	562 Reina Victoria
70	104041506	R. Victoria	518 Reina Victoria
71	104041802	J.L.Mera	585 Carrión
72	104041804	Wilson	820 Baquedano
71	104042008	Pinto	663 J.L.Mera
74	104042001	Foch	340 Reina Victoria
75	104042002	Foch	681 J.L.Mera
76	105041401	Foch	669 Reina Victoria
77	104040407	Foch	678 J.L.Mera
78	105041308	J.L.Mera	666 Reina Victoria
79	105041304	Calama	1236 L.García y Calama
80	105041301	J.L.Mera	336 Reina Victoria
81	105041302	L.García	1238 L.García
82	105041303	L.García	655 Reina Victoria
83	104040501	L.García	627 Reina Victoria
84	105041210	L.García	613 Reina Victoria
			648 Reina Victoria

148
Ciento Cuarenta
y ocho

85	105041209	L. Garcia
86	105041208	L. Garcia
87	105041207	Reina Victoria
88	105041101	J. Rodriguez
89	104040707	J. Rodriguez
90	104040706	J. Rodriguez
91	104040606	J. Rodriguez
92	104040607	J. Rodriguez
93	104040610	J. Rodriguez
94	104040611	J. Rodriguez
95	104040605	L. Garcia
96	104040604	L. Garcia
97	104042208	L. Garcia
98	104042209	L. Garcia
99	104042210	L. Garcia
100	104042211	L. Garcia
101	104042212	L. Garcia
102	104042201	Calama
103	104042202	Calama
104	104042204	Calama
105	104042206	Calama
106	104042207	Calama
107	104042108	Calama
108	104042109	Calama
109	104042110	Calama
110	104042103	Foch
111	104043203	Foch
112	104043204	Almagro
113	104043205	Pinto
114	104043206	Pinto
115	104043207	Pinto
116	104043105	Pinto
117	104043106	Pinto
118	104043107	Almagro
119	104043108	Wilson
120	104043109	Wilson
121	104043110	Wilson
122	104043111	Wilson
123	105050307	Colón
124	104050110	B. Moreno
125	104051801	B. Moreno
126	104051804	J. Rodriguez
127	104051805	J. Rodriguez
128	104051806	J. Rodriguez

Continuación Mariscal Sucre

630	Reina Victoria
620	Reina Victoria
1325	Cordero
282	Almagro
270	Almagro
228	Almagro
291	Reina Victoria
275	Almagro
223	Almagro
217	Almagro
580	Reina Victoria
560	Almagro
585	Reina Victoria
569	Almagro
559	Almagro
537	Almagro
527	Almagro
533	Almagro
216	Almagro y R Victoria
244	Almagro
270	Almagro
284	Reina Victoria
247	Reina Victoria
238	Almagro
207	Almagro
532	Almagro
535	Almagro
231	Foch
210	Almagro
228	Almagro
240	Almagro
219	Almagro
209	Almagro
123	Wilson
508	Almagro
526	Almagro
538	Almagro
572	Almagro
611	Urbina
446	6 de Diciembre
499	6 de Diciembre
110	6 de Diciembre
118	6 de Diciembre
130	6 de Diciembre

(147)
Ciento cuarenta
& siete

Continuación Mariscal Sucre

129	104050801	J.Rodríguez	158	6 de Diciembre
130	104040802	J.Rodríguez	148	6 de Diciembre
131	104040804	Almagro	610	J.Rodríguez
132	104040606	Almagro	522	J.Rodríguez
133	104040907	J.Rodríguez	175	6 de Diciembre
134	104040909	J.Rodríguez	147	6 de Diciembre
135	104040910	J.Rodríguez	139	6 de Diciembre
136	104040911	J.Rodríguez	125	6 de Diciembre
137	104040912	6 de Diciembre	1825	J.Rodríguez
138	104040905	L. García	480	Almagro
139	104042309	L. García	453	6 de Diciembre
140	104042307	L. García	483	Almagro
141	104042304	Calama	144	6 de Diciembre
142	104042408	Calama	153	6 de Diciembre
143	104042409	Calama	137	6 de Diciembre
144	104042410	Calama	127	6 de Diciembre
145	104042401	6 de Diciembre	1739	Calama
146	104041402	6 de Diciembre	1707	Foch
147	104042403	Foch	430	6 de Diciembre
148	104042405	Foch	476	Almagro
149	104042407	Calama	161	6 de Diciembre
150	104042503	Foch	451	6 de Diciembre
151	104042504	Foch	433	6 de Diciembre
152	104042506	Pinto	114	6 de Diciembre
153	104042507	Pinto	132	6 de Diciembre
154	104042508	Pinto	154	6 de Diciembre
155	104042510	Almagro	222	Pinto y Foch
156	104042502	Foch	461	6 de Diciembre
157	104042603	Pinto	145	6 de Diciembre
158	104042602	Pinto	163	6 de Diciembre
159	104042601	Pinto	185	Almagro
160	104042713	6 de Diciembre	1529	Baquedano
161	104042808	6 de Diciembre	1509	Baquedano
162	103041108	6 de Diciembre	1351	Carrión y Roca
163	103040404	6 de Diciembre	1231	
164	103031104	Plaza	107	Patria
165	103031102	18 de Septiembre	137	6 de Diciembre
166	103030906	6 de Diciembre	1018	18 de Septiembre
167	103030901	6 de Diciembre	1044	Washington
168	103040305	6 de Diciembre	1100	Washington
169	103040302	Robles	347	6 de Diciembre
170	103041201	6 de Diciembre	1424	Carrión
171	104041301	6 de Diciembre	1518	Veintimilla
172	104041201	6 de Diciembre	1600	Wilson

996
Cinco cuarenta
y ses

173	104041001	6 de Diciembre
174	104051905	Plaza
175	104051906	Plaza
176	104051907	Plaza
177	104052501	Cordero
178	104052403	Plaza
179	104052404	B. Moreno
180	104052401	Plaza
181	103041801	Veintimilla
182	103031004	Plaza
183	103031006	Plaza
184	103031001	Plaza
185	103051411	12 de Octubre
186	103051415	12 de Octubre
187	104050709	12 de Octubre
188	104050806	12 de Octubre
189	104050805	12 de Octubre
190	104051802	B. Moreno

Continuación Mariscal Sucre

1764	Foch y Garcia
1157	Cordero
1133	Cordero
1129	Cordero
679	Plaza
1082	B. Moreno
235	Plaza y Tamayo
1048	L. Garcia
322	12 de Octubre
106	Patria
150	Patria y Washington
170	Patria
1626	Madrid
1812	Cordero y Madrid
1989	F. Salazar y Colón
2074	F. Salazar y Coruña
2038	F. Salazar y Coruña
437	6 de Diciembre

145
Ciento cuarenta
y cinco

BARRIO UNIVERSITARIO

Número Inventario	N° Catastral	Calle	N°	Entre calles
1	104022007	Av América	933	18 de Sept y Bolivia
2	104022008	Av. América	919	18 de Sept y Bolivia
3	104022004	Bolivia	987	América
4	104021203	Bolivia	670	Av. Univers. y R. Soto
5	104021902	18 de Septiembre	1105	América
6	104021901	18 de Septiembre	1139	Ayacucho
7	104022013	18 de Septiembre	1158	Av. Univers y R. Soto
8	104021108	Rafael Soto	161	18 Sept y Bolivia

BARRIO CHIMBACALLE

Número Inventario	NºCatastral	Calle	Nº	Entre calles
1	305021424	Maldonado	1295	
2	305021425	Maldonado	S/N	Andrade
3	304020308	Sincholagua	436	
4	304020306	Sincholagua	418	Maldonado
5	304020407	Sincholagua	282	Puelles y Gual
6	306010603	Maldonado	1971	Gral. de la Torre
7	303010603	Upano	S/N	
8	305021809	Tomebamba	611	
9	305021808	Tomebamba	373	
10	305021705	Tomebamba	563	
11	306022317	Tomebamba	331	Llanganates
12	305012403	Cayambe	530	
13	305013407	Chambo	347	
14	305013406	Chambo	351	
15	305013405	Chambo	369	
16	305013404	Chambo	371	
17	305013403	Guayllabamba	309	Chambo
18	305021508	Quilotoa	247	Sincholagua

1444
Cento Cuarenta
& Cuatro

BARRIO EL EJIDO

143
Ciento cuarenta y tres

Número Inventario	N.Catastral	Calle	Nº	Entre Calles
1	102021406	Luis F.Borja	528	Clemente Ponce
2	102031101	Av. 6 Dic.	330	Clemente Ponce
3	102030804	Av.Tarqui	315	
4	102021005	Av.Tarqui	583	Luis F.Borja
5	102021001	Av Tarqui	619	Luis F.Borja
6	102031005	Av.Tarqui	535	Luis F.Borja
7	102021202	Luis F.Borja	632	
8	102021203	Luis F.Borja	710	
9	102021204	Luis F.Borja	730	
10	102030903	Luis F.Borja	810	
11	102030803	Av.Tarqui	305	V.Galindo
12	102030714	Av.Tarqui	243	V.Galindo
13	102030710	Av.Tarqui	231	
14	102030709	Av.Tarqui	211	
15	102030708	Av.12 Oct	239	Av.Tarqui
16	102030707	Av.12 Oct	229	

BARRIO LA ALAMEDA

142
Cinco Cuarenta
y dos

Número Inventario	Nº	Calle	Nº	Entre calles
1	101021701	Luis F. Borja	S/N	
2	102021601	Luis F. Borja	S/N	
3	102021601*	Padre Luis Sodiro	S/N	
4	101020407	Luis F. Borja	259	
5	102021805	Luis F. Borja	273	
6	101020505	Luis Sodiro	540	
7	101020504	Luis Sodiro	528	
8	102021509	Clemente Ponce	118	
9	102021508	Clemente Ponce	124	
10	102021503	Hnos. Pazmiño	358	
11	102021504	Hnos. Pazmiño	344	
12	101020602	Hnos. Pazmiño	326	6 Dic y C. Ponce
13	101020704	Hnos. Pazmiño	256	6 Dic
14	101020702	Luis Saa	235	Hnos. Pamíño
15	101020706	Piedrahita	235	
16	101020701	Piedrahita	257	Luis Saa
17	101020803	Hnos. Pazmiño	158	Luis Saa
18	101020806	Luis Saa	258	Piedrahita
19	101030101	Av. Colombia	853	Piedrahita
20	102021505	Piedrahita	317	

BARRIO LARREA

144
Ciento Cuarenta y
cuatro

Número Inventario	N°Catastral	Calle	N°	Entre calles
1	101020104	Juan Larrea	113	Antonio Ante
2	102022005	Manuel Larrea	353	Areanas
3	102021907	Checa	239	M. Larrea
4	102022210	Juan Larrea	321	Checa
5	102023202	Manuel Larrea	569	Checa y Riofrío
6	102022301	Checa	516	Vargas
7	102023218	Riofrío	311	J.Larrea y M. Larrea
8	102023217	Riofrío	317	J.Larrea y M. Larrea
9	102023216	Riofrío	323	J.Larrea y M.Larrea
10	102023005	10 de Agosto	313	Checa
11	102023012	J.Salinas	174	Checa y Riofrío
12	102022904	10 de Agosto	847	B. Aires y Riofrío
13	102022801	B. Aires	245	Manuel Larrea
14	102022704	B.Aires	301	Manuel Larrea
15	102022503	América	158	Riofrío y B.Aires
16	102022504	Buenos Aires	525	América
17	102020501	Manuel Larrea	774	Río de Janeiro
18	102020406	Manuel Larrea	707	Buenos Aires
19	102020412	Juan Larrea	674	Río de Janeiro
20	103023302	Río de Janeiro	407	Juan Larrea
21	102020304	Zambrano	304	B. Aires y R.Janeiro
22	102020303	Zambrano	328	B. Aires y R.Janeiro
23	102020308	Juan Larrea	410	Buenos Aires
24	103021505	Santiago	301	Manuel Larrea
25	103020713	América	610	Santiago
26	103020802	Asunción	375	M. Larrea
27	103021107	Manuel Larrea	238	Santiago
28	103021211	Santiago	114	10 de Agosto
29	103020901	Asunción	308	Manuel Larrea
30	103021007	Asunción	232	Manuel Larrea

140
Ciento Cuarenta.

BARRIO BELISARIO QUEVEDO

Número Inventario	N° Catastral	Calle	N°	Entre calles
1	106030709	Mosquera	475	Ulloa
2	106030771	Mosquera	425	Versalles y Ulloa
3	106030850	Av. 10 de Agosto	2473	Colón y Mosquera
4	106030849	Av. 10 de Agosto	2497	Colón y Mosquera
5	106030848	Av. 10 de Agosto	2507	Mosquera
6	106031128	V.Aguire	219	Versalles y 10 de Agosto
7	107032901	América	2528	Atienza
8	107032208	Las Casas	470	Ulloa
9	107030706	Av. 10 de Agosto	3013	Las Casas
10	108031914	Cuero y Caicedo	705	Ulloa
11	108030606	Cuero y Caicedo	417	Montes

139
Calleo - Trenza
y no cue

BARRIO SAN JUAN

Número Inventario	N°Catastral	Calle	N°	Entre calles
1	101012711	Benalcázar	1343	Carchi y Galápagos
2	101012710	Benalcázar	1351	Carchi y Galápagos
3	101011405	Vargas	451	Galápagos y Caldas
4	101011404	Vargas	471	Galápagos y Caldas
5	101012417	Caldas	718	Vargas
6	101012416	Vargas	643	Caldas y Matovelle
7	101012415	Vargas	661	Caldas y Matovelle
8	101012414	Vargas	675	Caldas y Matovelle
9	101012413	Vargas	683	Caldas y Matovelle
10	101012412	Vargas	699	Caldas y Matovelle
11	101012411	Vargas	701	Caldas y Matovelle
12	101012410	Vargas	727	Caldas y Matovelle
13	101012409	Vargas	743	Caldas y Matovelle
14	101012408	Vargas	751	Caldas y Matovelle
15	101010601	Vargas	801	Matovelle. Venez Ante
16	101012821	Carchi	214	García Moreno
17	101012825	Benalcázar	1408	Carchi
18	101012314	Carchi	328	Cuenca y Benalcázar
19	401010905	Galápagos	840	Nueva York
20	401010904	Galápagos	810	Cotopaxi
21	401011207	Galápagos	776	Cotopaxi y Cuenca
22	401011208	Galápagos	754	Cotopaxi y Cuenca
22	102013217	Cuenca	1854	La Habana y Haití
23	401011014	Cotopaxi	517	Oriente y Galápagos
24	401011301	Cuenca	1375	Esmeraldas y Galápagos
25	401012805	Cotopaxi	1314	Esmeraldas
26	401012804	Cotopaxi	441	Oriente
27	401011023	Esmeraldas	1280	Cotopaxi
28	102011306	Cuenca	1653	R. Dario y Guatemala
29	102012921	Panamá	206	Haití
31	102011909	Nueva York	909	Habana y Montevideo
32	402013116	Guatemala	s/n	A. Martínez

BARRIO LA COLON

138
cento treinta
y ocho

Número Inventario	N° Catastral	Calle	N°	Entre calles
1	106040105	9 de Octubre	1138	Ascázubi y Colón
2	106040106	9 de Octubre	1183	Ascázubi y Colón
3	105041907	Colón	1644	10 de Agosto
4	106041520	9 de Octubre	1248	Veintimilla
5	106041515	9 de Octubre	1160	Sta. Maria
6	105042001	Amazonas	1562	Pinta
7	106051302	Orellana	1171	Rábida
8	106051303	Orellana	1875	R. Victoria
9	106051301	La Niña	458	Rábida
10	105050406	Colón	802	Diego de Almagro
11	106051101	Almagro	1268	Orellana y La Niña
12	106051617	Orellana	884	Av. 6 de Diciembre
13	105051536	Colón	430	Tamayo
14	104061305	12 de Octubre	2418	Coruña y Orellana
15	105050402	Colón	830	Almagro

BARRIO AMERICA

934
Cento y treinta y siete

Número Inventario	NºCatastral	Calle	Nº	Entre calles
1	103012907	Bogotá	S/N	México
2	103011302	México	250	Riofrío y B.Aires
3	103013011	México	314	B.Aires y R.Janeiro
4	103011204	Venezuela	2422	B.Aires y R.Janeiro
5	103011205	Venezuela	2434	B.Aires y R.Janeiro
6	102020202	América	207	B.Aires
7	102020101	América	211	B.Aires y R.Janeiro
8	103022805	América	331	Bogotá y R.Janeiro
9	103010903	Asunción	771	México
10	103020616	Santiago	542	América y Venezuela
11	103010307	Asunción	1132	Nicaragua y Panamá
12	103010306	Asunción	1116	Nicaragua y Panamá
13	103010303	Asunción	1064	Nicaragua y Canadá
14	103010803	Asunción	750	México y América
15	103020405	Asunción	640	México y América
16	103020410	Asunción	578	México y América
17	103020412	Asunción	544	México y América
18	103010606	Asunción	906	Alaska y América

136
Cinco y treinta
y ses

GUAPULO

FICHA	N.CATASTRAL	CALLES	N:
1		Leonidas Plaza Lasso	171
2	1050705024	Leonidas Plaza Lasso	229
3	105070519	El Calvario	246
4	105070518	El Calvario	s/n
5	105070217	Camino de Orellana	305
6	105070709	Fray Francisco Compte	134
7	105070533	Leonidas Plaza Lasso	137
8	105070534	Ana de Ayala	239
9	105070602	Leonidas Plaza Lasso	s/n
10		El Calvario	398
11	105070707	Francisco Compte	555

Nota: La iglesia de Guápulo se encuentra fichada en el inventario monumental de Recoletas

PARROQUIA COTOCOLLAO

135
Cinco treinta
y cinco

Número Inventario	Nº Catastral	Calles	Nº
1	130030806	José Nogales	s/n
2	130031002	José Nogales	s/n
3	130031215	Santa Teresa	s/n
4	129020202	Arteta/Machala	675
5	129032001	E .Bustamante/Cuicocha	703
6	129032101	Cuicocha	s/n
7	130031001	José Nogales	s/n
8	129032610	Jorge Muller	140
9	129032201	Av. de la Prensa/25 de Mayo	s/n
10	129031205	Ú.Progreso/La Prensa	720
11	128032912	Santa Teresa	s/n
12	128032811	J. Guerrero	115
13	128032806	José M. Guerra	105
14	128033312	J. Figueroa/P. Freire	2133
15	128032522	25 de Mayo/J. Figueroa	178
16	128032602	25 de Mayo	163
17	127040120	Av. de la Prensa	5840
18	128041501	Av. de la Prensa	589

139
Ciento treinta y
cuatro

PARROQUIA CHILLOGALLO

Número Inventario	N° Catastral	Calle	N°
1	315092101	M. Escorza/J. Ruales	s/n
2	315092801	Marcos Escorza	106
3	315092802	Marcos Escorza	106
4	315093001	Carlos Freile	s/n
5	315092605	Luis Fray López	s/n
6	315093103	Carlos Freile	1472
7	315093201	M. Coronado/C. Freire	361
8	316092704	Av. Mariscal Sucre	s/n
9	316101614	Julián Estrella	s/n
10	315091703	Julián Estrella	1628

PARROQUIA CALACALI

34
frontera y cuatro

FICHA	DIRECCION	MANZANA
1	Calle Guayaquil S/N y Manabí	33
2	Calle Guayaquil 710	32
3	Calle Guayaquil 715	33
4	Guayaquil S/N y Olmedo	31
5	Guayaquil S/N y Olmedo	09
6	García Moreno S/N y Olmedo	28
7	García Moreno 210	02
8	García Moreno y Sucre (Iglesia)	07
9	Guayaquil S/N y Sucre	10
10	Guayaquil S/N y Sucre	10
11	Guayaquil S/N y Sucre	10
12	Guayaquil 610 y Bolívar	10
13	Bolívar 620	10
14	Bolívar S/N y Rocafuerte	10
15	Bolívar 750 y Rocafuerte	18
16	Flores S/N y Bolívar	21
17	Flores 735 y Bolívar	21
18	Guayaquil y Bolívar esquina	04
19	Pichincha y Bolívar esquina	03
20	Bolívar y García Moreno	05
21	Montalvo 240	05
22	García Moreno S/N y Montalvo	14
23	Imbabura 220	51
24	Pichincha S/N y Montalvo	20
25	Pichincha S/N y Montalvo	20
26	Pichincha S/N y Montalvo	23

33
Arriba y tres

PARROQUIA SAN ANTONIO

FICHA	DIRECCION	MANZANA
1	13 de Junio 581	10
2	13 de Junio y Santa Ana 801	09
3	13 de Junio y 21 de Marzo 1107	25
4	13 de Junio y Av. Equinoccial 812	49
5	Avenida Equinoccial 518	48
6	Quisquicalle 264	22
7	Santa Ana y El Calvario 502	07
8	Padre Luis Abad 156	05
9	El Calvario 315 y Padre Luis Abad	02
10	El Calvario S/N y Padre Luis Abad (Iglesia)	02

PARROQUIA POMASQUI

39
frente y dos

FICHA	DIRECCION	MANZANA
1	García Moreno 570	18
2	García Moreno 580	18
3	24 de Mayo S/N	10
4	García Moreno 323	04
5	García Moreno 245	05
6	García Moreno 237	05
7	Independencia 547	14
8	García Moreno S/N	06
9	García Moreno y Sucre 300	06
10	24 de Mayo 1129	19
11	24 de Mayo y Bogotá 832	11
12	24 de Mayo S/N	04
13	González Suárez 171	04
14	Bolívar y 24 de Mayo S/N	04
15	Independencia 510	14
16	Independencia 470	25
17	Independencia 401	26
18	Plaza Central S/N	02
19	Bolívar S/N (Iglesia)	01
20	Bogotá 231	09

PARROQUIA CALDERON

31
Veinte y uno

FICHA	DIRECCION	MANZANA
1	Carapungo 1315	27
2	Carapungo S/N	27
3	Carapungo 1146	22
4	Calle Principal S/N	18
5	Carapungo y Becerra	16
6	Carapungo S/N	10
7	Carapungo 55	10
8	Carapungo S/N	10
9	Carapungo S/N	04
10	Carapungo S/N	04
11	Eliseo Pintado 788	04
12	Faustino Carrasco y Guarderas S/N	02
13	Parque Central (Iglesia)	01
14	Colina y Carapungo S/N	08
15	Carapungo 435	05

PARROQUIA LLANO CHICO

30
Trenta

PICHA	DIRECCION	MANZANA
1	17 de Septiembre 1425	07
2	17 de Septiembre 1435	07
3	17 de Septiembre 1590	06
4	17 de Septiembre 1655	12
5	17 de Septiembre 1270	04
6	17 de Septiembre 1450	06
7	Parque Central 160	06
8	19 de Marzo y 17 de Septiembre 100	07
9	17 de Septiembre 1580	06
10	Parque Central (Iglesia)	05

29
CONTINUYE

PARROQUIA DE ZAMBIZA

FICHA	DIRECCION	MANZANA
	Guayaquil 990	10
	Guayaquil S/N	10
	Guayaquil 83	02
	Bolivar 125	02
	Bolivar 185	02
	Sucre y Guayaquil S/N	03
	Ambato y Sucre (esq)	07
	Quito 405	12
	Atahualpa 260	14
	Guayaquil S/N	05

28
unintroducido

PARROQUIA NAYON

FICHA	DIRECCION	MANZANA
1	Eloy Alfaro 380	06
2	Eloy Alfaro S/N	06
3	Eloy Alfaro 360	06
4	Eloy Alfaro 370	06
5	Calero S/N esq Eloy Alfaro	07
6	Calero 485	06
7	Calle Calero S/N	08
8	Huayna-Cápac 585 y Ayora	10
9	Quisquis 350 y Atahualpa esq.	12
10	Quisquis 320 y Quito	12
11	Quito 985 y Quisquis	13
12	Atahualpa 975	04

27
unidades

PARROQUIA CUMBAYA

FICHA	DIRECCION	MANZANA
1	García Moreno S/N	02
2	García Moreno y Manabí	02
3	Chimborazo S/N	18
4	Plaza Central (iglesia)	06
5	García Moreno S/N	05

96
000715113

PARROQUIA TUMBACO

FICHA	DIRECCION	MANZANA
1	Espejo 446	11
2	Bolivar y Espejo S/N	5
3	Díaz de Pineda y Abdón Calderón 601	39
4	Vicente Rocafuerte 480	20
5	Espíritu Herrera S/N	38
6	Pizarro y Meneses 899	52
7	Gonzalo Pizarro S/N y Meneses	51
8	Francisco de Orellana S/N (Iglesia)	2
9	Francisco de Orellana S/N	3
10	Francisco de Orellana y Juan Montalvo esq.	8

PARROQUIA GUANGOPOLO

FICHA	DIRECCION	MANZANA
1	Jacinto Jijón S/N	18
2	Jacinto Jijón y Caamaño S/N	18
3	Jijón y Caamaño S/N	09
4	Vía al Tingo y Jacinto Jijón y Caamaño S/N	09
5	Quito S/N	07
6	Guayaquil S/N	03
7	Guayaquil 180	03
8	Guayaquil 270	04
9	Guayaquil 103	03
10	Guayaquil 260	04
11	Quito 345	06
12	Quito 405	06
13	Quito S/N y Atahualpa	06
14	Quito S/N (iglesia)	05
15	Quito S/N y Atahualpa	05
16	Quito S/N y Atahualpa	14
17	Quito S/N y Atahualpa	14
18	Guayaquil S/N y Atahualpa	14
19	Quito 655	15
20	Bolívar S/N y Quito	15
21	Bolívar S/N y Quito	15
22	Bolívar S/Ny Quito	20
23	Atahualpa S/N y Guayaquil	14

(24)
unintencional

ALANGASI

Ficha	Dirección	Manzana
1	Sucre 855 y Bolívar	05
2	Sucre 817 y Bolívar	05
3	Sucre 805 y Bolívar	05
4	Sucre S/N	04
5	Sucre 360 y Orellana	23
6	Sucre 300	04
7	Espejo S/N (Iglesia)	03
8	González Suárez 534	01
9	González Suárez S/N	01
10	Bolívar S/N y Batallas	37
11	Bolívar 815	37
12	Bolívar 700 y Batallas	26
13	Bolívar S/N	38

23
centímetros

EL TINGO

FICHA	DIRECCION	MANZANA
1	Plaza Central	02
2	Calle de la Iglesia S/N	02
3	Calle de la Iglesia S/N	07
4	Calle S/Nombre (Complejo Deportivo)	07

PARROQUIA LA MERCED

22
unidades

FICHA	DIRECCION	MANZANA
1	Cinco S/N	02
2	Cinco S/N Y Av. Salter S/N	02
3	Salter S/N	07
4	Karsbat S/N	07
5	Karsabat S/N	06
6	Cinco S/N	24
7	Cinco S/N	24
8	Boulevard Miami y Playas esq	07
9	Plaza Central (Iglesia)	01

PARROQUIA 13
CONOCOTO

FICHA	DIRECCION	MANZANA
1	Luis A Proaño S/N (Iglesia)	04
2	García Moreno 973	02
3	García Moreno 1027	02
4	García Moreno 1037	02
5	Bolívar 711	02
6	Bolívar 162 y García Moreno	02
7	Benalcázar 108 y Rocafuerte	27
8	Rocafuerte S/N	27
9	Rocafuerte 1020 y Bolívar	27
10	Bolívar 405	24
11	Rocafuerte S/N y Bolívar	15
12	Rocafuerte 940	15
13	Rocafuerte 920	15
14	Rocafuerte S/N y Proaño	15
15	Bolívar 547	15
16	Bolívar 525	15
17	Bolívar 500 y Sucre	15
18	Sucre 850	11
19	Sucre 830	11
20	Sucre 356	46
21	Sucre 258	46
22	Juan Montalvo 1169	47
23	Bruning 662	35
24	Bolívar 260	38
25	Bolívar 292 y Eloy Alfaro	38
26	Bolívar 305	24
27	Proaño 669	38
28	Olmedo 710	24
29	Autopista S/N	---
30	Montalvo S/N	---
31	San Agustín	---

ep
uante

PARROQUIA AMAGUAÑA

FICHA	DIRECCION	MANZANA
1	González S/N Suarez	09
2	Isidro Ayora y G. Suárez (Iglesia)	08
3	Iglesias 1070	03
4	Iglesias S/N	03
5	Bucheli 245	04
6	Bucheli 360	06
7	Bucheli S/N e Isidro Ayora	07
8	Iglesias S/N	06
9	Iglesias 1885	05
10	Iglesias 1527	06
11	Iglesias S/N y García Moreno	06
12	Iglesias 1455	06
13	Iglesias 601	19
14	Iglesias y Montalvo 1705	31
15	Salida Norte S/N	30
16	García Moreno S/N	17
17	García Moreno S/N	17
18	García Moreno 195	43
19	San Juan 215	44
20	García Moreno 470	16
21	Isidro Ayora 1283	07
22	García Moreno S/N e Isidro Ayora	20
23	Iglesias 1440	05

(19)
deconuive

PARROQUIA PINTAG

FICHA	DIRECCION	MANZANA
1	Pintag y Guamán 1235	35
2	Pintag S/N	35
3	Antisana S/N y Humbold (esq)	15
4	General Pintag y Sucre S/N	13
5	Pintag S/N	14
6	Calle Sucre S/N y Antisana	14
7	G. Pintag S/N y Sucre	07
8	G. Pintag S/N y Sucre	07
9	G. Pintag y Padre Riofrío	02
10	G. Pintag S/N y Padre Riofrío	04
11	González Suárez S/N	04
12	González Suárez S/N	04
13	González Suárez S/N	04
14	Caldas 225	05
15	Pintag 1940	11
16	Párroco Riofrío	02
17	Caldas S/N	11

18
cherocho

PARROQUIA 16
QUAYLLABAMBA

FICHA	DIRECCION	MANZANA
1	Panamericana (Barrio Concep.)1275	31
2	Panamericana 1300	28
3	Panamericana 2750	31
4	Panamericana S/N	28
5	Panamericana 1929	22
6	Panamericana 1985	22
7	Panamericana 1811	22
8	Pichincha	12
9	Panamericana	11
10	Cuatro Esquinas S/N	07
11	Panamericana 1205	08
12	Panamericana 1117	19

PARROQUIA 17
EL QUINCHE

(17)
decenas de

FICHA	DIRECCION	MANZANA
1	Guayaquil y Tulcán 12	42
2	Guayaquil y Sucre 25	53
3	Sucre s/n y Guayaquil esq.	41
4	Guayaquil s/n y Bolívar	52
5	Guayaquil s/n y Olmedo	53
6	Guayaquil S/N y Ambato	53
7	Bolívar S/N (Plaza Central)	06
8	Quito 10	24
9	Quito 32	32
10	Bolívar 12	12
11	Bolívar y Quito 31	39
12	Quito y Esmeraldas s/n	39
13	Quito y Esmeraldas s/n	38
14	Quito y Olmedo 55	38
15	Pichincha y Sucre 690	21
16	Pichincha 640	21
17	Olmedo y Pichincha 405	19
18	Chimbacalle 54	33
19	Chimbacalle 54	33
20	Chimbacalle 06	33
21	Chimbacalle s/n	18
22	Chimbacalle 630	33
23	Chimbacalle 600	33
24	Sucre y Cayambe 205	08
25	Pichincha 4	07
26	Bolívar y Pichincha 26	07
27	Cayambe 9	07
28	Cayambe y Bolívar 34	07
29	Pichincha y Olmedo s/n	06
30	Pichincha y Olmedo 20	17
31	Pichincha 30	17
32	Pichincha 34	17
33	Sucre s/n entre Cuenca y Cayambe	02
34	Sucre 65 entre Cuenca y Cayambe	02
35	Cuenca s/n	04
36	Bolívar s/n	05
37	Cuenca 745	04
38	Quito 460	38
39	Olmedo y Cuenca esq.	17
40	Cuenca s/n y Olmedo	17
41	Cuenca 29 y Olmedo	17
42	Cuenca 410 y Ambato	17
43	Cuenca 405 y Ambato esq.	16

16
DECEMBER

PARROQUIA CHECA

FICHA	DIRECCION	MANZANA
1	Eladio Sánchez S/N	02
2	Quito 750	07
3	3 de Mayo S/N	03
4	Quito S/N	06
5	Camilo Sánchez 300	04
6	Avenida Quito 808	15
7	Plaza Central Calle Sucre (iglesia)	01

(15)
quince

PARROQUIA YARUQUI

FICHA	DIRECCION	MANZANA
1	Bolívar 175	31
2	Simón Bolívar 234	31
3	Espejo y Bolívar S/N	02
4	Espejo 861	02
5	Espejo 829	02
6	Eloy Alfaro 610	06
7	Plaza Central Calle Sucre (Iglesia)	04
8	Sucre S/N	22
9	Sucre 260 y Rocafuerte	41
10	Sucre 1282	50
11	Colón 303	17
12	Colón 290	03
13	Sucre 472	13
14	Interoceánica S/N	55

PARROQUIA TABABELA

14
calor ce

FICHA	DIRECCION	MANZANA
1	Calle G S/N	13
2	Calle D S/N	02
3	Calle I S/N	08
4	Plaza Central (Iglesia)	03
5	Calle B y C 605	05

PARROQUIA DE PIFO

Ficha	Dirección	Manzana
1	Oriente S/N y Amazonas	28
2	Amazonas S/N	22
3	Amazonas 646 y Vásquez	23
4	Tulio Garzón 526	10
5	Diego Vásquezv decCepeda 315	22
6	Tulio Garzón S/N	10
7	Orellana S/N (Iglesia)	02
8	I Mera 520	20
9	Gonzalo Pizarro 597	08
10	Fco de Orellana 814	02
11	Fco de Orellana 840	02
12	Fco de Orellana 348	02
13	Rafael Bustamante 184	03
14	Gangotena S/N	05
15	Gonzalo Pizarro 621	07

12
doce

PARROQUIA PUEMBO

FICHA	DIRECCION	MANZANA
1	Manuel Burbano 1344	24
2	Burbano y 25 de Julio 1205	12
3	Manuel Burbano 1142	02
4	Manuel Burbano 1132	02
5	Manuel Burbano 1116	02
6	Manuel Burbano 1019-1023	04
7	Manuel Burbano 1031	04
8	Plaza Central Calle Arcadio Cobo S/N	08
9	24 de Mayo 278	22
10	Padre Florencio Espinoza 253	06
11	Florencio Espinosa y Burbano S/N	05
12	Manuel Burbano y Espinosa 990	06
13	24 de Mayo 220	22
14	24 de Mayo y Burbano 918	06
15	Manuel Burbano 836	19
16	24 de Mayo 429	19

PARROQUIA LLOA

11
once

FICHA	DIRECCION	MANZANA
1	Pichincha y Quito 105	06
2	Sotomayor 106	02
3	Quito y Vargas S/N	07
4	Calle Quito S/N	07
5	Quito 1295	17
6	Antonio Piedra y Pichincha (Iglesia)	05
7	Continuación de la Calle Pichincha	05
8	Pichincha S/N	05

(10)
diaz

PARROQUIA NONO

Richa	Dirección	Manzana
1	Principal S/N (camino a la Campiña)	12
2	El Ejido S/N	27
3	El Ejido S/N	27
4	Principal 22	27
5	Vía Principal 24	27
6	El Ejido 29	27
7	El Ejido 34	26
8	Principal 39	26
9	Principal S/N	12
10	El Ejido S/N	25
11	Calle Mejia (Princpal) S/N	20
12	El Ejido S/N	11
13	Parque Central 74	03
14	Interoceánica	03
15	El Ejido 86	03
16	El Ejido S/N	03
17	Barrio San Francisco S/N	03
18	Barrio San Francisco S/N	03
19	Del Parque S/N	02
20	Parque Central S/N	02
21	Principal S/N	12
22	Principal S/N (iglesia)	19

PARROQUIA PACTO

FICHA	DIRECCION	MANZANA
1	Calle España S/N entre San Lorenzo y 27 de Marzo	05
2	Calle España S/N entre San Lorenzo y 27 de Marzo	05
3	27 de Marzo S/N esq España	03
4	27 de Marzo S/N y España	03
5	27 de Marzo S/N y esq 6 de Diciembre	10
6	Calle Quito S/N y San Lorenzo	10
7	Calle San Lorenzo S/N esq. 6 de Diciembre	07
8	San Lorenzo S/N esq. 6 de Diciembre	02
9	San Lorenzo S/N esq. Pichincha	07
10	Pichincha S/N esq. San Lorenzo	02
11	Pichincha S/N eq. San Lorenzo	06
12	San Lorenzo S/N y España	05
13	San Lorenzo S/N y España	05
14	San Lorenzo S/N y España	—

8
ocho

PARROQUIA GUALEA

FICHA	DIRECCION	MANZANA
1	Calle 3 (Iglesia)	03
2	Calle tras la iglesia	03
3	Calle que va al estadio	02
4	Calle 2 S/N	05
5	Calle 2 S/N	05
6	Calle 2 S/N	05

7
siete

PARROQUIA NANEGAL

FICHA	DIRECCION	MANZANA
1	Avenida Kenedy S/N (iglesia)	04
2	Avenida Kenedy S/N y Chontapambita	04
3	Chontapambita 2 y Avenida Kenedy	02
4	Chontapambita S/N y Avenida Kenedy	02
5	Chontapambita S/N y calle Cumandá	02
6	Chontapambita S/N calle Cumandá	02
7	Calle El Rosal S/N y Avenida Kenedy	05
8	Calle El Rosal S/N y Avenida Kenedy	05
9	Calle Cumandá 9 y Centinela	06
10	Calle Cumandá S/N y Centinela	06
11	Centinela S/N y Cumandá	02
12	Vía a Palmitopamba S/N y Cumandá	08
13	Vía a Palmitopamba S/N y Cumandá	08

PARROQUIA NANEGALITO

FICHA	DIRECCION	MANZANA
1	Espejo S/N y Atahualpa	02
2	Espejo S/N y Atahualpa	02
3	Atahualpa S/N y Bolívar	03
4	Montalvo S/N	03
5	Montalvo N.2	06
6	Bolívar (Plaza Central)	02
7	Sucre S/N y Bolívar	06

PARROQUIA SAN JOSE DE MINAS

FICHA	DIRECCION	MANZANA
1	González Suárez S/N (Iglesia)	08
2	González Suárez S/N y Sucre	08
3	González Suárez S/N y Sucre	02
4	Eloy Alfaro S/N	04
5	Simón Bolívar S/N y G. Suárez	05
6	Antonio Flores S/N y Bolívar	07
7	Simón Bolívar S/N y Eloy Alfaro	08
8	García Moreno S/N y Sucre	08
9	García Moreno S/N y Pichincha	21
10	García Moreno S/N y Pichincha	21
11	García Moreno S/N y Pichincha	20
12	García Moreno S/N y Simón Bolívar	20
13	García Moreno S/N y Simón Bolívar	20
14	García Moreno S/N y Simón Bolívar	20
15	García Moreno S/N y Rigoberto Herrera	17

4
cuatro

PARROQUIA ATAHUALPA

FICHA	DIRECCION	MANZANA
1	Calle principal S/N y Transversal 2	01
2	Calle principal S/N y Transversal 2	01
3	Calle principal S/N esq Transversal 2	01
4	Calle principal S/N esq Transversal 2	07
5	Calle principal S/N y Transversal 3	11
6	Calle principal S/N esq Transversal 4	11
7	Calle principal S/N y Transversal 4	10
8	Calle principal S/N	09
9	Calle principal S/N y Transversal 1	03
10	Calle principal S/N y Transversal 1	03
11	Calle principal S/N y Transversal 1	05
12	Calle principal S/N y Transversal 2	05

PARROQUIA DE PUELLARO

FICHA	DIRECCION	MANZANA
1	José M Rodríguez S/N (Iglesia)	05
2	Simón Bolívar S/N (Iglesia)	04
3	Simón Bolívar y 24 de Mayo esquina	04
4	24 de Mayo S/N y Simón Bolívar	02
5	24 de Mayo S/N	03
6	Simón Bolívar S/N y Hondón	05
7	Simón Bolívar S/N y Hondón	04
8	Simón Bolívar S/N y Hondón	04
9	José M Rodríguez S/N y Bolívar	05
10	José M Rodríguez S/N y J.M Suva	05

PARROQUIA PERUCHO

FICHA	DIRECCION	MANZANA
1	Calle de las Almas (iglesia)	
2	Calle de las Almas S/N	06
3	Calle de las Almas S/N y Mariscal Sucre esquina	06
4	Calle de las Almas S/N y Mariscal Sucre esquina	06
5	Calle S/N entre Manuel Logroño y Miguel Cifuentes	02
6	Calle S/N entre Manuel Logroño y Carlos Moreno	04
7	Calle S/N entre Manuel Logroño y Carlos Moreno	05
8	Calle S/N entre Manuel Logroño y Carlos Moreno	05
9	Calle S/N entre Manuel Logroño y Carlos Moreno	08
	Calle S/N entre Manuel Logroño y Carlos Moreno	05

PARROQUIA CHABEZPAMBA

FICHA

DIRECCION

MANZANA

- 1
- 2
- 3
- 4
- 5

Manuel Freire S/N y Nicolás Donoso esquina
Manuel Freire S/N Donoso y Nicolás Almeida
Manuel Freire Donoso S/N y Nicolás Almeida
Rafael Romero S/N (iglesia)
Riofrio y Rafael Romero S/N

- 06
- 07
- 07
- 02
- 04

**MODIFICACIONES PROPUESTAS AL INVENTARIO DE EDIFICACIONES PROTEGIDAS EN SUS DISTINTAS AREAS.
PROPUESTA DE LA DIRECCION DE PLANIFICACION DEL DISTRITO METROPOLITANO DE QUITO.**

Luego de haber revisado por un largo periodo cada uno de los componentes del Inventario de Edificaciones Protegidas, el equipo de la Dirección de Planificación encargado de este estudio, ha llegado a las siguientes conclusiones:

En general se seguirá respetando el esquema que consta en la Normas sobre Areas Históricas Protegidas.

Se advierte una gran falta de control de los bienes protegidos, la existencia de modificaciones que no han sido realizadas con permiso municipal, algunos derrocamientos, de los cuales se dio parte en reuniones anteriores de la Comisión de Areas Históricas.

Se deja planteada la necesidad de establecer un mecanismo de comunicación permanente entre dueños de edificaciones protegidas y la municipalidad, por lo que se recomienda emprender en una campaña en primer lugar de información a dueños de edificaciones protegidas, tanto de la pertenencia al inventario, como de los deberes y derechos que por esa razón tienen, si es factible se debería elaborar un CERTIFICADO para cada edificación protegida el mismo que deberá ser entregado al dueño.

Se advierte que la lentitud en la resolución de proyectos del Centro Histórico que se presentan al Municipio, es una de las razones para la existencia de edificaciones clandestinas, por tanto es necesario revisar los procedimientos de aprobación de planos, la frecuencia de reunión de la Subcomisión Técnica, de la Comisión de Areas Históricas y de otros entes que tengan que opinar sobre las aprobaciones.

El estudio abarca, por un lado, el Inventario Selectivo Area 2, un barrio del Sur (Chimbacalle), tres barrios del Centro (Larrea, América, San Juan) y cuatro barrios del Norte (Santa Clara de San Millán, Belisario Quevedo, Mariscal Sucre, Colón); tienen una fundamentación, teórico-conceptual que parte de un mayor rigor de los parámetros utilizados para considerarlas como edificaciones protegidas. Sobre todo se ha reajustado el valor tipológico de las edificaciones, esto es que sean representativas de los ocho tipos arquitectónicos preestablecidos por los estudios teórico-históricos que han venido completándose por parte de la Oficina de Areas Históricas de la Dirección General de Planificación. Además se ha introducido la variable de calidad de los componentes espaciales y de los materiales utilizados por cada tipo arquitectónico. El resultado de este procedimiento ha sido una selección menos amplia pero más precisa de las casas con méritos para su protección y apunta sobre todo a definir un Patrimonio Edificado con mayor factibilidad de un adecuado control.

De otro lado el estudio contempla las 3 parroquias urbanas de Quito, y las 33 parroquias suburbana, es decir el Area de Inventario número 3.

Se introducen los siguientes cambios:

Area 2. Se elimina un barrio entero de esta área de inventario, el barrio Belisario Quevedo,

59
Cincuenta y nueve

pues el estado de las edificaciones no es bueno, se han realizado modificaciones que dejan sin valor arquitectónico a las edificaciones, algunas han sido demolidas.

Se eliminan varias edificaciones en los distintos barrios, debido a las mismas razones, se presentan varios ejemplos de edificaciones eliminadas, se adjunta cuadro comparativo número 1.

Area 3. Se eliminan varias edificaciones en las distintas parroquias del Distrito Metropolitano en razón del criterio de ubicación de las mismas, que se introduce a los parámetros de selección. Esto implica que integran el inventario aquellas casas previamente calificadas por su valor arquitectónico, pero que por su ubicación integren el núcleo histórico de la cabecera parroquial o por lo menos un conjunto o un tramo de edificaciones protegidas. Obviamente que hay excepciones de casas aisladas que permanecen en el inventario dado su altísimo valor arquitectónico. Además los parámetros de calificación, especialmente del requisito de calidad espacial, han sido reaplicados con mayor rigor conceptual y técnico con el propósito de que se tenga una selección de casas protegidas con una exigente representatividad como arquitectura popular.

Se introducen parroquias suburbanas que no constaban en inventario: Nanegal, Nanegalito, Pacto, Gualea, Atahualpa, Chavezpamba, San José de Minas, Puéllaro, Perucho, El Tingo. En donde se ha encontrado muestras significativas de arquitectura tanto popular como monumental en el caso de iglesias de importancia. Se adjunta cuadro comparativo N° 2.

El recorrido de las 33 parroquias fue realizado por Arq. Colón Cifuentes y Arq. Mónica Moreira, el levantamiento de las nuevas fichas se realizó con la colaboración de los estudiantes de Universidad Católica, Escuela de Arquitectura y Diseño, mediante un convenio que la Dirección de Planificación estableció con el Decanato de la Escuela de Arquitectura y en el que participaron 20 estudiantes. que laboraron por un periodo de 20 horas entre trabajo de campo y de laboratorio.

Se advierte la necesidad de que la Dirección de Planificación emprenda un nuevo estudio de inventario, sobre la arquitectura contemporánea de Quito, los premios ornato en su totalidad, y se complete en el caso de existir edificaciones de valor histórico ubicadas en la Ciudad de Quito en barrios que no circundan el Centro Histórico.

Se adjuntan al presente informe los listados y planos correspondientes a los estudios realizados. Forman parte del presente estudio las fichas de inventario existentes para ambos casos.

**DIRECCION GENERAL DE PLANIFICACION
DISTRITO METROPOLITANO DE QUITO**

58
Cincuenta y ocho

CUADRO 1

Cuadro comparativo de las fichas de inventario Area 2 (selectivo de barrios de Quito), las realizadas en 1989 y las propuestas en 1996 por la Dirección de Planificación.

INVENTARIO SELECTIVO

Nombre del barrio	fichas 1989	fichas 1996	% que sale
Mariscal Sucre ✓	190	190	0%
Colón ✓	19	14	26%
Universitario ✓	8	8	0%
Larrea ✓	64	25	61%
América ✓	27	17	37%
Sta. Clara de S. Millán ✓	34	16	53%
El Ejido ✓	16	16	0%
La Alameda ✓	20	20	0%
Chimbacalle ✓	24	18	25%
Belisario Quevedo ✓	34	Se excluye todo el barrio	100%
San Juan ✓	61	36	40%
TOTAL	497	360	28%

53
Concuerda y siete

CUADRO 2

Cuadro comparativo de fichas de inventario Area 3 (parroquias urbanas y rurales del Distrito Metropolitano de Quito) realizadas en 1989 y las propuestas por la Dirección de Planificación en 1996.

PARROQUIAS URBANAS

Nombre de parroquia	fichas 1989	fichas 1996	porcentaje que sale
Guápulo ✓	18	15	17%
Chillogallo ✓	54	19	65%
Cotocollao ✓	28	21	25%
TOTAL	100	55	45%

PARROQUIAS SUBURBANAS

Nombre de parroquia	fichas 1989	fichas 1996	porcentaje que sale
1 ✓ Calacali ✓	102	26	74%
2 ✓ San Antonio ✓	44	10	77%
3 ✓ Pomasqui ✓	35	19	46%
4 ✓ Calderón ✓	35	14	60%
5 ✓ Llano Chico ✓	29	11	62%
6 ✓ Zámbriza ✓	28	10	36%
7 ✓ Nayón ✓	72	13	18%
8 ✓ Tumbaco ✓	51	10	80%
9 ✓ Cumbayá ✓	40	5	87%
10 ✓ Guayllabamba ✓	67	13	79%
11 ✓ El Quinche ✓	120	11	9%
12 ✓ Checa ✓	33	7	79%
13 ✓ Yaruquí ✓	49	16	67%
14 ✓ Tababela ✓	18	6	66%
15 ✓ Puembo ✓	29	19	65%
16 ✓ Guangopolo ✓	56	23	41%
17 ✓ Alangasi ✓	42	13	69%
El Tingo ✓	0	5	---
18 ✓ La Merced ✓	11	9	18%
19 ✓ Amaguaña ✓	49	25	49%
20 ✓ Lloa ✓	38	9	76%
21 ✓ Pintag ✓	60	16	73%
22 ✓ Nono ✓	39	22	43%
23 ✓ Nanegal ✓	0	13	---
24 ✓ Nanegalito ✓	0	7	---
25 ✓ Pacto ✓	0	14	---
26 ✓ Gualea ✓	0	6	---
27 ✓ Chavezpamba ✓	0	5	---
28 ✓ Atahualpa ✓	0	12	---
29 ✓ Conocoto ✓	55	34	38%
30 ✓ Puéllaro ✓	0	10	---
31 ✓ Perucho ✓	0	9	---
32 ✓ S. José de Minas ✓	0	15	---
33 ✓ Pifo ✓	53	17	68%
TOTAL	1155	455	60%

56
Cincuenta y seis

ESQUEMA DE INVENTARIO DE EDIFICACIONES PROTEGIDAS DEL DISTRITO METROPOLITANO DE QUITO

ARQUITECTURA MONUMENTAL RELIGIOSA:

Monasterios de frailes
Monasterios de monjas
Recoletas
Iglesias
Capillas abiertas y humilladeros
Palacio Religiosos
Hospitales

ARQUITECTURA MONUMENTAL CIVIL:

Palacios
Bancos
Hospitales
Institutos de educación
Teatros
Otros usos
Cementerios

ARQUITECTURA DE INTERES:

Iglesias
Colegios
Otros usos

EDIFICACIONES CON VALOR SIMBOLICO:

Algunos hitos de la ciudad de Quito, que además tienen valor arquitectónico

INVENTARIO DE EDIFICACIONES PROTEGIDAS AREA 1:

Se refiere al inventario continuo de edificaciones civiles no monumentales pertenecientes a los barrios que conforman el Centro Histórico de Quito.

INVENTARIO DE EDIFICACIONES PROTEGIDAS AREA 2

INVENTARIO SELECTIVO:

Se refiere al inventario de algunas edificaciones civiles no monumentales ubicadas en barrios de Quito que circundan al Centro Histórico.

INVENTARIO DE EDIFICACIONES PROTEGIDAS AREA 3

NUCLEOS HISTORICOS DE PARROQUIAS :

Se refiere al inventario de los núcleos de las parroquias urbanas y suburbanas de Quito.

INVENTARIO DE EDIFICACIONES PROTEGIDAS
AREA 6
CASAS DE HACIENDA

(SS)
Cinco y
Cinco

Se refiere al inventario de casas de hacienda de la Zona Norte y de la Zona Sur.

54
Cincuenta y cuatro

BARRIO MARISCAL SUCRE

Número	Invent	Catastral	Calle	N	N. Entre calles
1		103030102	18 de Septiembre	635	
2		104031905	J. Washington	916	
3		104032601	J. Washington	884	
4		104031702	Robles	751	Amazonas/9 Oct
5		103030705	Roca	511	R. Victoria
6		103041011	Plaza	308	Roca
7		103041003	6 Diciembre	1321	Roca
8		103031005	Plaza	138	Patria/Washington
9		103040101	12 de Octubre	843	Tamayo y Washington
10		104051305	12 de Octubre	1795	B. Moreno
11		102040902	12 de Octubre	1430	L Guevara
12		103030101	10 de Agosto	687	18 de Septiembre
13		104032005	Páez	S/N	18 Sept. Wasington
14		104032004	Páez	259	
15		104032003	Washington	819	Páez
16		104030301	Páez	S/N	Carrión y Roca
17		105031602	Cordero	1513	10 de Agosto y Páez
18		105031604	Coredero	1951	10 de Agosto y Páez
19		105031704	9 de Octubre	123	Cordero y Veintimilla
20		105031706	9 de Octubre	883	Coredero y Veintimilla
21		104131801	Washington	885	
22		103030310	9 de Octubre	275	Washington
23		103030307	18 de Septiembre	532	
24		103030306	18 de Septiembre	526	
25		103030305	18 de Septiembre	542	
26		103030304	18 de Septiembre	554	
27		103030311	Páez	232	Washington/18 de Sept.
28		103031301	18 de Septiembre	585	
29		103031302	18 de Septiembre	553	
30		103031303	9 de Octubre	167	18 de Septiembre
31		103031408	Patria	100	
32		104031201	9 de Octubre	472	Roca
33		104030702	Amazonas	769	Ventimilla
34		105030502	9 de Octubre	830	Ventimilla
35		105041714	Veintimilla	1128	Amazonas y 9 de Oct
36		105041706	Pinto	619	Amazonas y Cordero
37		105041705	Pinto	637	Amazonas y Cordero
38		105041810	9 de Octubre	1046	Colón
39		105041801	Colón	1423	Foch
40		105042620	Cordero	1631	Pinto

53
Encuentro y los

Continuación Mariscal Sucre

85	105041209	L. García	630	Reina Victoria
86	105041208	L. García	620	Reina Victoria
87	105041207	Reina Victoria	1325	Cordero
88	105041101	J. Rodríguez	282	Almagro
89	104040707	J. Rodríguez	270	Almagro
90	104040706	J. Rodríguez	228	Almagro
91	104040606	J. Rodríguez	291	Reina Victoria
92	104040607	J. Rodríguez	275	Almagro
93	104040610	J. Rodríguez	223	Almagro
94	104040611	J. Rodríguez	217	Almagro
95	104040605	L. García	580	Reina Victoria
96	104040604	L. García	560	Almagro
97	104042208	L. García	585	Reina Victoria
98	104042209	L. García	569	Almagro
99	104042210	L. García	559	Almagro
100	104042211	L. García	537	Almagro
101	104042212	L. García	527	Almagro
102	104042201	Calama	533	Almagro
103	104042202	Calama	216	Almagro y R. Victoria
104	104042204	Calama	244	Almagro
105	104042206	Calama	270	Almagro
106	104042207	Calama	284	Reina Victoria
107	104042108	Calama	247	Reina Victoria
108	104042109	Calama	238	Almagro
109	104042110	Calama	207	Almagro
110	104042103	Foch	532	Almagro
111	104043203	Foch	535	Almagro
112	104043204	Almagro	231	Foch
113	104043205	Pinto	210	Almagro
114	104043206	Pinto	228	Almagro
115	104043207	Pinto	240	Almagro
116	104043105	Pinto	219	Almagro
117	104043106	Pinto	209	Almagro
118	104043107	Almagro	123	Wilson
119	104043108	Wilson	508	Almagro
120	104043109	Wilson	526	Almagro
121	104043110	Wilson	538	Almagro
122	104043111	Wilson	572	Almagro
123	105050307	Colón	611	Urbina
124	104050110	B. Moreno	446	6 de Diciembre
125	104051801	B. Moreno	499	6 de Diciembre
126	104051804	J. Rodríguez	110	6 de Diciembre
127	104051805	J. Rodríguez	118	6 de Diciembre
128	104051806	J. Rodríguez	130	6 de Diciembre

52
Cincuenta y dos

Continuación Mariscal Sucre

129	104050801	J.Rodríguez	158	6 de Diciembre
130	104040802	J.Rodríguez	148	6 de Diciembre
131	104040804	Almagro	610	J.Rodríguez
132	104040606	Almagro	522	J.Rodríguez
133	104040907	J.Rodríguez	175	6 de Diciembre
134	104040909	J.Rodríguez	147	6 de Diciembre
135	104040910	J.Rodríguez	139	6 de Diciembre
136	104040911	J.Rodríguez	125	6 de Diciembre
137	104040912	6 de Diciembre	1825	J.Rodríguez
138	104040905	L. García	480	Almagro
139	104042309	L. García	453	6 de Diciembre
140	104042307	L. García	483	Almagro
141	104042304	Calama	144	6 de Diciembre
142	104042408	Calama	153	6 de Diciembre
143	104042409	Calama	137	6 de Diciembre
144	104042410	Calama	127	6 de Diciembre
145	104042401	6 de Diciembre	1739	Calama
146	104041402	6 de Diciembre	1707	Foch
147	104042403	Foch	430	6 de Diciembre
148	104042405	Foch	476	Almagro
149	104042407	Calama	161	6 de Diciembre
150	104042503	Foch	451	6 de Diciembre
151	104042504	Foch	433	6 de Diciembre
152	104042506	Pinto	114	6 de Diciembre
153	104042507	Pinto	132	6 de Diciembre
154	104042508	Pinto	154	6 de Diciembre
155	104042510	Almagro	222	Pinto y Foch
156	104042502	Foch	461	6 de Diciembre
157	104042603	Pinto	145	6 de Diciembre
158	104042602	Pinto	163	6 de Diciembre
159	104042601	Pinto	185	Almagro
160	104042713	6 de Diciembre	1529	Baquedano
161	104042808	6 de Diciembre	1509	Baquedano
162	103041108	6 de Diciembre	1351	Carrión y Roca
163	103040404	6 de Diciembre	1231	
164	103031104	Plaza	107	Patria
165	103031102	18 de Septiembre	137	6 de Diciembre
166	103030906	6 de Diciembre	1018	18 de Septiembre
167	103030901	6 de Diciembre	1044	Washington
168	103040305	6 de Diciembre	1100	Washington
169	103040302	Robles	347	6 de Diciembre
170	103041201	6 de Diciembre	1424	Carrión
171	104041301	6 de Diciembre	1518	Veintimilla
172	104041201	6 de Diciembre	1600	Wilson

51
Cuenta y uno

173	104041001	6 de Diciembre
174	104051905	Plaza
175	104051906	Plaza
176	104051907	Plaza
177	104052501	Cordero
178	104052403	Plaza
179	104052404	B.Moreno
180	104052401	Plaza
181	103041801	Veintimilla
182	103031004	Plaza
183	103031006	Plaza
184	103031001	Plaza
185	103051411	12 de Octubre
186	103051415	12 de Octubre
187	104050709	12 de Octubre
188	104050806	12 de Octubre
189	104050805	12 de Octubre
190	104051802	B.Moreno

Continuación Mariscal Sucre

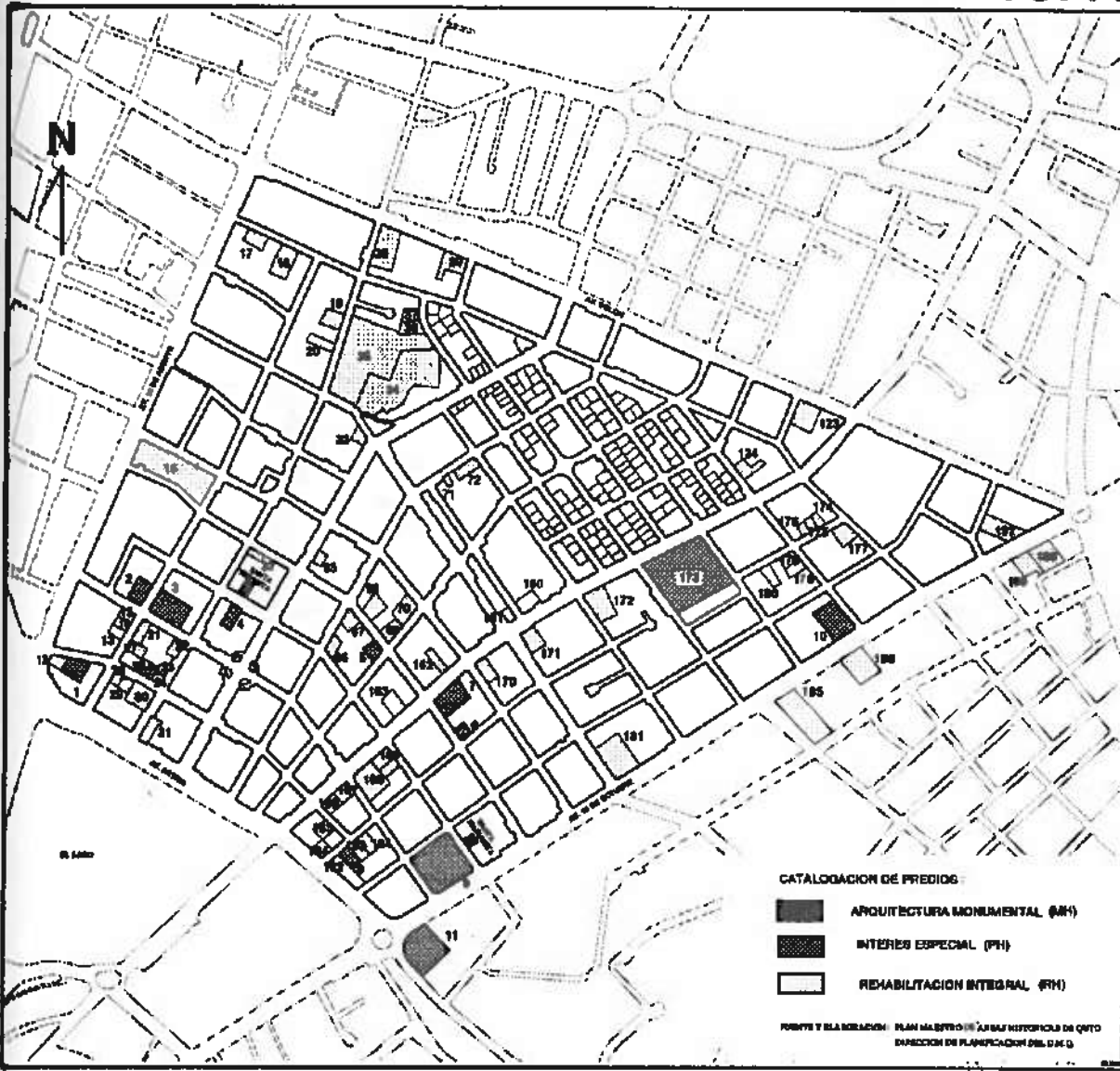
1764	Foch y Garcia
1157	Cordero
1133	Cordero
1129	Cordero
679	Plaza
1082	B.Moreno
235	Plaza y Tamayo
1048	L.Garcia
322	12 de Octubre
106	Patria
150	Patria y Washington
170	Patria
1626	Madrid
1812	Cordero y Madrid
1989	F.Salazar y Colón
2074	F.Salazar y Coruña
2038	F.Salazar y Coruña
437	6 de Diciembre

AREA HISTORICA 2

BARRIO : MARISCAL SUCRE

INVENTARIO DE EDIFICACIONES EN AREAS HISTORICAS

16H1



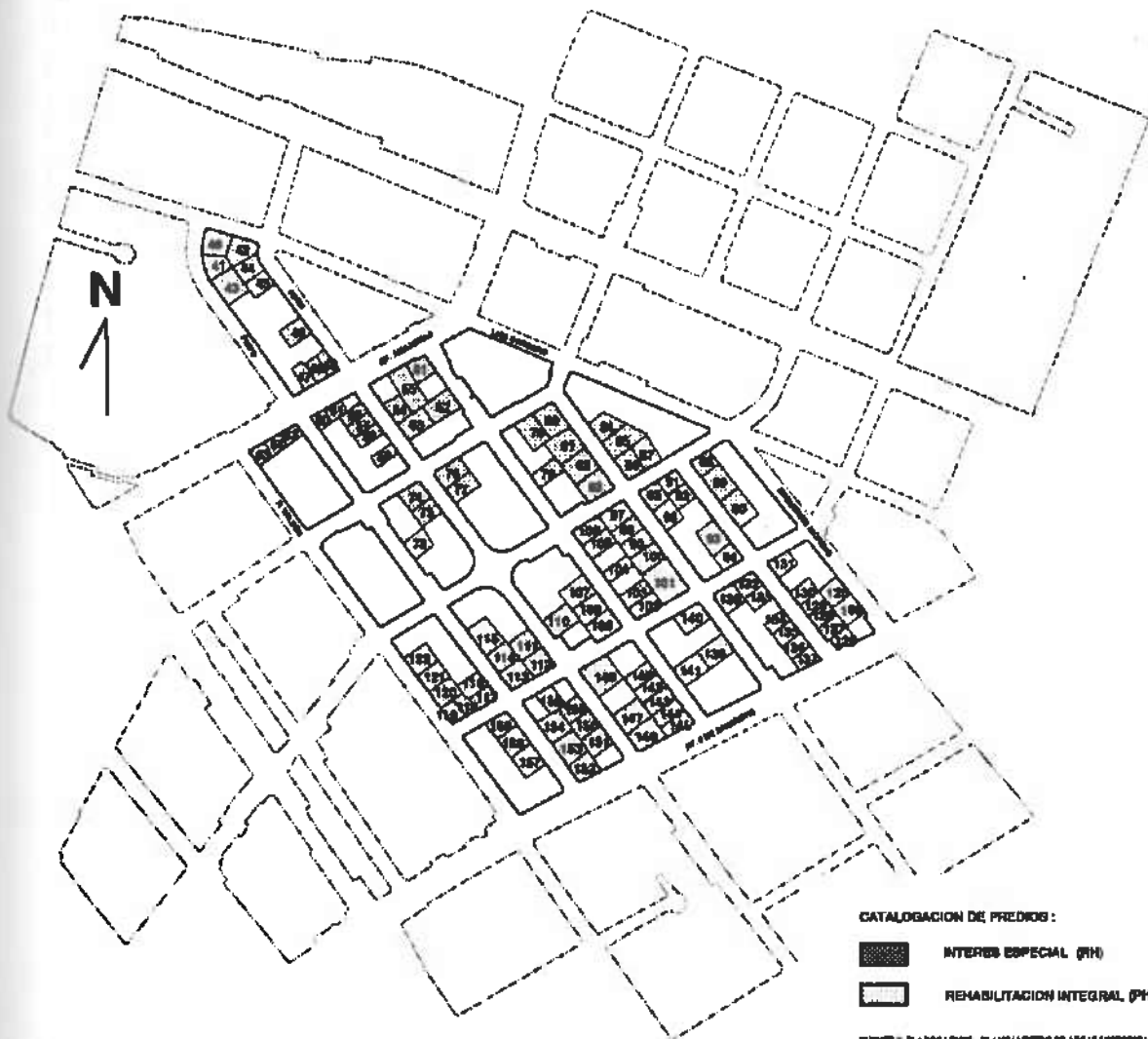
49
Carmen y Nuere

AREA HISTORICA 2

BARRIO MARISCAL SUCRE : EX-CIUDADELA SIMON BOLIVAR

INVENTARIO DE EDIFICACIONES EN AREAS HISTORICAS

16H2



CATALOGACION DE PREDIOS :

-  INTERES ESPECIAL (PI)
-  REHABILITACION INTEGRAL (PI)

FUENTE Y ELABORACION: PLANIMETRO DE AREAS HISTORICAS DE QUITO
DIRECCION DE PLANNIFICACION DEL D.M.G.

ESTRATEGIA NACIONAL DE DESARROLLO URBANISTICO

48
Cuarenta y ocho

BARRIO CHIMBACALLE

Número Inventario	N°Catastral	Calle	N°	Entre calles
1	305021424	Maldonado	1295	
2	305021425	Maldonado	S/N	Andrade
3	304020308	Sincholagua	436	
4	304020306	Sincholagua	418	Maldonado
5	304020407	Sincholagua	282	Puelles y Gual
6	306010603	Maldonado	1971	Gral. de la Torre
7	303010603	Upano	S/N	
8	305021809	Tomebamba	611	
9	305021808	Tomebamba	373	
10	305021705	Tomebamba	563	
11	306022317	Tomebamba	331	Llanganates
12	305012403	Cayambe	530	
13	305013407	Chambo	347	
14	305013406	Chambo	351	
15	305013405	Chambo	369	
16	305013404	Chambo	371	
17	305013403	Guayllabamba	309	Chambo
18	305021508	Quilotoa	247	Sincholagua

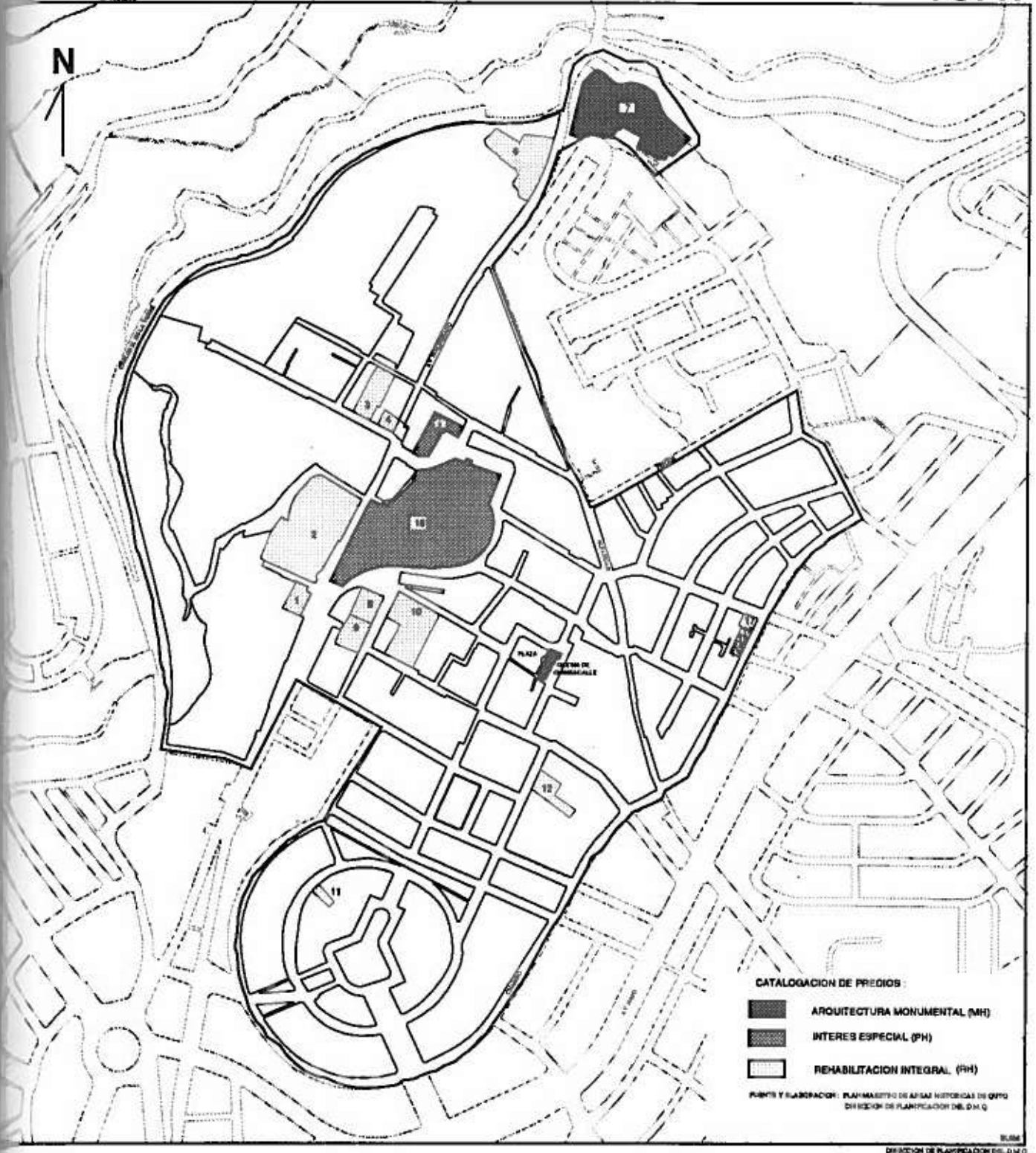
47
Cuarenta y siete

AREA HISTORICA 2

BARRIO : CHIMBACALLE

INVENTARIO DE EDIFICACIONES EN AREAS HISTORICAS

16H7



BARRIO LA COLON

46
Cuarenta y seis

Número Inventario	N° Catastral	Calle	N°	Entre calles
1	106040105	9 de Octubre	1138	Ascázubi y Colón
2	106040106	9 de Octubre	1183	Ascázubi y Colón
3	105041907	Colón	1644	10 de Agosto
4	106041520	9 de Octubre	1248	Veintimilla
5	106041515	9 de Octubre	1160	Sta.María
6	105042001	Amazonas	1562	Pinta
7	106051302	Orellana	1171	Rábida
8	106051303	Orellana	1875	R. Victoria
9	106051301	La Niña	458	Rábida
10	105050406	Colón	802	Diego de Almagro
11	106051101	Almagro	1268	Orellana y La Niña
12	106051617	Orellana	884	Av. 6 de Diciembre
13	105051536	Colón	430	Tamayo
14	104061305	12de Octubre	2418	Coruña y Orellana

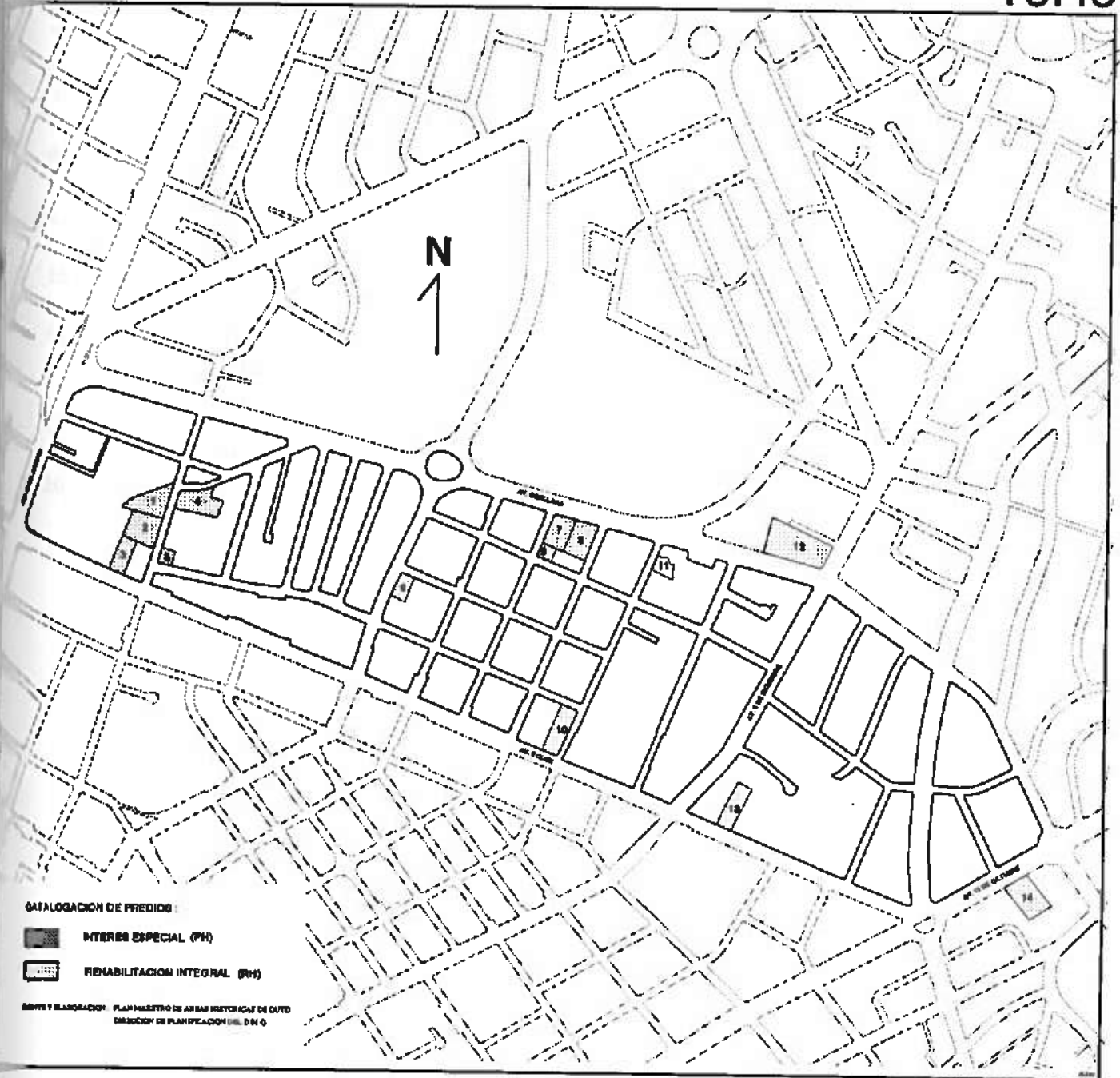
45
Carmela y Conco

AREA HISTORICA 2

BARRIO: COLON

INVENTARIO DE EDIFICACIONES EN AREAS HISTORICAS

16H6



BARRIO LA ALAMEDA

44
Cuarenta y cuatro

Número Inventario	N°	Calle	N°	Entre calles
1	101021701	Luis F.Borja	S/N	
2	102021601	Luis F.Borja	S/N	
3	102021601*	Padre Luis Sodiro	S/N	
4	101020407	Luis F.Borja	259	
5	102021805	Luis F.Borja	273	
6	101020505	Luis Sodiro	540	
7	101020504	Luis Sodiro	528	
8	102021509	Clemente Ponce	118	
9	102021508	Clemente Ponce	124	
10	102021503	Hnos.Pazmiño	358	
11	102021504	Hnos.Pazmiño	344	
12	101020602	Hnos.Pazmiño	326	6 Dic y C. Ponce
13	101020704	Hnos Pazmiño	256	6 Dic
14	101020702	Luis Saa	235	Hnos. Pamiño
15	101020706	Piedrahita	235	
16	101020701	Piedrahita	257	Luis Saa
17	101020803	Hnos. Pazmiño	158	Luis Saa
18	101020806	Luis Saa	258	Piedrahita
19	101030101	Av.Colombia	853	Piedrahita
20	102021505	Piedrahita	317	

43
Cuarenta y tres

BARRIO EL EJIDO

Número Inventario	N.Catastral	Calle	Nº	Entre Calles
1	102021406	Luis F.Borja	528	Clemente Ponce
2	102031101	Av. 6 Dic.	330	Clemente Ponce
3	102030804	Av. Tarqui	315	
4	102021005	Av. Tarqui	583	Luis F.Borja
5	102021001	Av Tarqui	619	Luis F.Borja
6	102031005	Av. Tarqui	535	Luis F.Borja
7	102021202	Luis F.Borja	632	
8	102021203	Luis F.Borja	710	
9	102021204	Luis F.Borja	730	
10	102030903	Luis F.Borja	810	
11	102030803	Av. Tarqui	305	V. Galindo
12	102030714	Av. Tarqui	243	V. Galindo
13	102030710	Av. Tarqui	231	
14	102030709	Av. Tarqui	211	
15	102030708	Av. 12 Oct	239	Av. Tarqui
16	102030707	Av. 12 Oct	229	

42
Cuarenta y dos

BARRIO LARREA

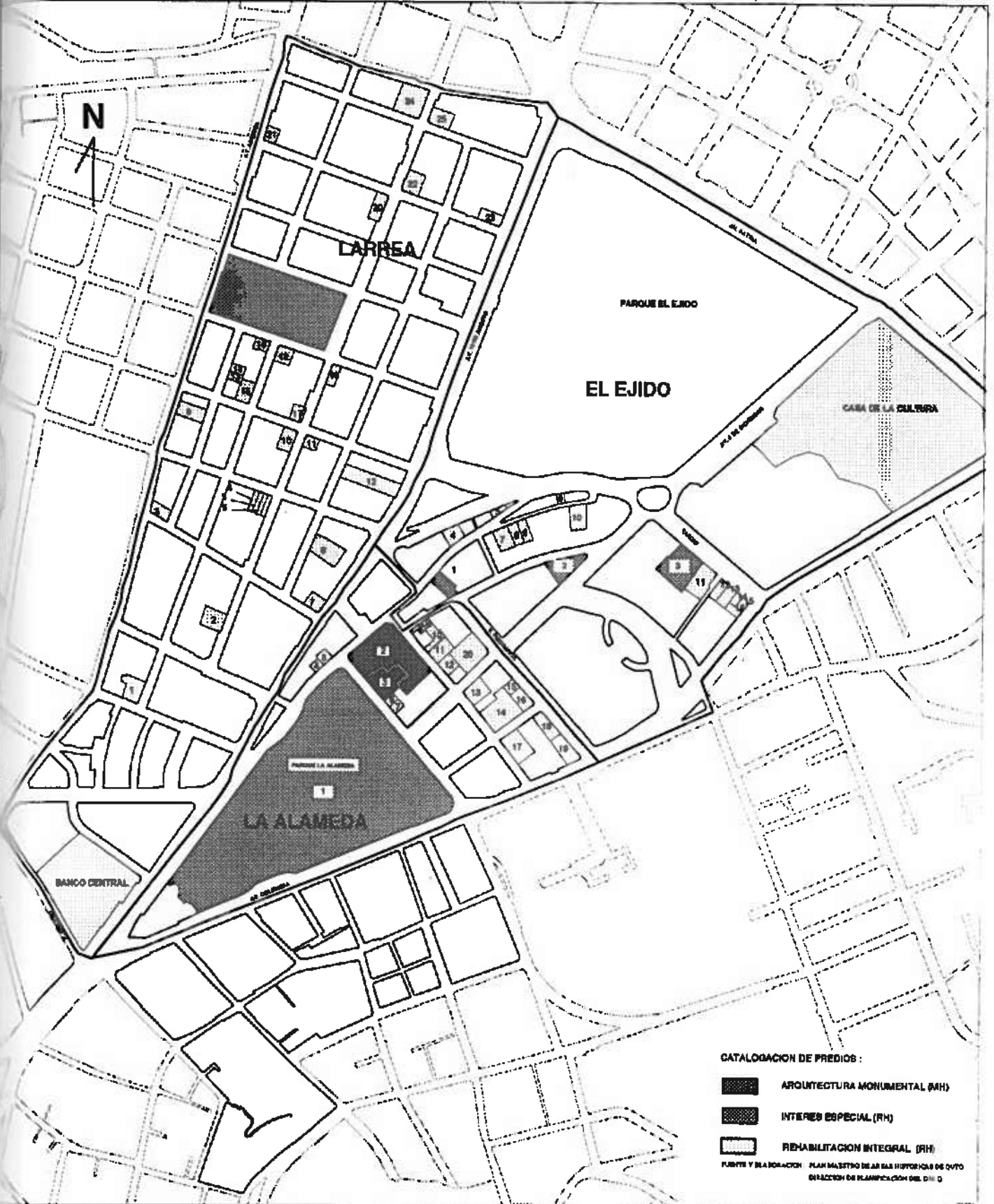
Número Inventario	NºCatastral	Calle	Nº	Entre calles
1	101020104	Juan Larrea	113	Antonio Ante
2	102022005	Manuel Larrea	353	Areanas
3	102022301	Checa	516	Vargas
4	102023216	Riofrío	323	J.Larrea y M.Larrea
5	102023217	Riofrío	317	J.Larrea y M. Larrea
6	102023218	Riofrío	311	J.Larrea y M Larrea
7	102023005	10 de Agosto	313	Checa
8	102023012	J.Salinas	174	Checa y Riofrío
9	102022503	América	158	Riofrío y B.Aires
10	102022704	B.Aires	301	Manuel Larrea
11	102022801	B. Aires	245	Manuel Larrea
12	102022904	10 de Agosto	847	B. Aires y Riofrío
13	102020303	Zambrano	328	B.Aires y R.Janeiro
14	102020304	Zambrano	304	B.Aires y R.Janeiro
15	102020308	Juan Larrea	410	Buenos Aires
16	103023302	Río de Janeiro	407	Juan Larrea
17	102020406	Manuel Larrea	707	Buenos Aires
18	102020412	Juan Larrea	674	Río de Janeiro
19	102020501	Manuel Larrea	774	Río de Janeiro
20	103021505	Santiago	301	Manuel Larrea
21	103020713	América	610	Santiago
22	103021107	Manuel Larrea	238	Santiago
23	103021211	Santiago	114	10 de Agosto
24	103020901	Asunción	308	Manuel Larrea
25	103021007	Asunción	232	Manuel Larrea

41
Cuarenta y uno

BARRIOS: LARREA, EL EJIDO Y LA ALAMEDA

CENTENARIO DE EDIFICACIONES EN AREAS HISTORICAS

16H4



CATALOGACION DE PREDIOS :

-  ARQUITECTURA MONUMENTAL (AM)
-  INTERES ESPECIAL (IE)
-  REHABILITACION INTEGRAL (RI)

FUENTE Y ELABORACION: PLAN MAESTRO DE LAS ZONAS HISTORICAS DE QUITO
DIRECCION DE PLANEACION DEL D. D. D.

40
Cuarenta

BARRIO AMERICA

Número Inventario	Nº Catastral	Calle	Nº	Entre calles
1	103012907	Bogotá	S/N	México
2	103011302	México	250	Riofrío y B. Aires
3	103013011	México	314	B. Aires y R. Janeiro
4	103011204	Venezuela	2422	B. Aires y R. Janeiro
5	103011205	Venezuela	2434	B. Aires y R. Janeiro
6	102020202	América	207	B. Aires
7	102020101	América	211	B. Aires y R. Janeiro
8	103022805	América	331	Bogotá y R. Janeiro
9	103010903	Asunción	771	México
10	103020616	Santiago	542	América y Venezuela
11	103010307	Asunción	1132	Nicaragua y Panamá
12	103010306	Asunción	1116	Nicaragua y Panamá
13	103010303	Asunción	1064	Nicaragua y Canadá
14	103010803	Asunción	750	México y América
15	103020405	Asunción	640	México y América
16	103020410	Asunción	578	México y América
17	103020412	Asunción	544	México y América

39
treinta y nueve

BARRIO SAN JUAN

Número	Inventario	Nº Catastral	Calle	Nº	Entre calles
1		101010601	Vargas	801	Matovelle. Venez Ante
2		102012601	Montevideo	437	
3		101011405	Vargas	451	Galápagos y Caldas
4		101011404	Vargas	471	Galápagos y Caldas
5		101012417	Caldas	718	Vargas
6		101012416	Vargas	643	Caldas y Matovelle
7		101012415	Vargas	661	Caldas y Matovelle
8		101012414	Vargas	675	Caldas y Matovelle
9		101012413	Vargas	683	Caldas y Matovelle
10		101012412	Vargas	699	Caldas y Matovelle
11		101012411	Vargas	701	Caldas y Matovelle
12		101012410	Vargas	727	Caldas y Matovelle
13		101012409	Vargas	743	Caldas y Matovelle
14		101012408	Vargas	751	Caldas y Matovelle
15		101012821	Carchi	214	G. Moreno
16		101012825	Benalcázar	1408	Carchi
17		101012711	Benalcázar	1343	Carchi y Galápagos
18		101012710	Benalcázar	1351	Carchi y Galápagos
19		101012706	Carchi	307	Cuenca y Benalcázar
20		101012314	Carchi	328	Cuenca y Benalcázar
21		102012808	Benalcázar	1649	Guatemala y Haití
22		102013217	Cuenca	1854	La Habana y Haití
23		401011323	Esmeraldas	1280	Cotopaxi
24		401011301	Cuenca	1375	Esmeraldas y Galápagos
25		401011208	Galápagos	754	Cotopaxi y Cuenca
26		401011207	Galápagos	776	Cotopaxi y Cuenca
27		102011306	Cuenca	1653	R. Darío y Guatemala
28		102012921	Panamá	206	Haití
29		401012805	Cotopaxi	1314	Esmeraldas
30		401012804	Cotopaxi	441	Oriente
31		401011014	Cotopaxi	517	Oriente y Galápagos
32		401010904	Galápagos	810	Cotopaxi
33		401010905	Galápagos	840	Nueva York
34		102011909	Nueva York	909	Habana y Montevideo
35		102011901	Montevideo	845	Nicaragua
36		402013116	Guatemala	s/n	A. Martínez

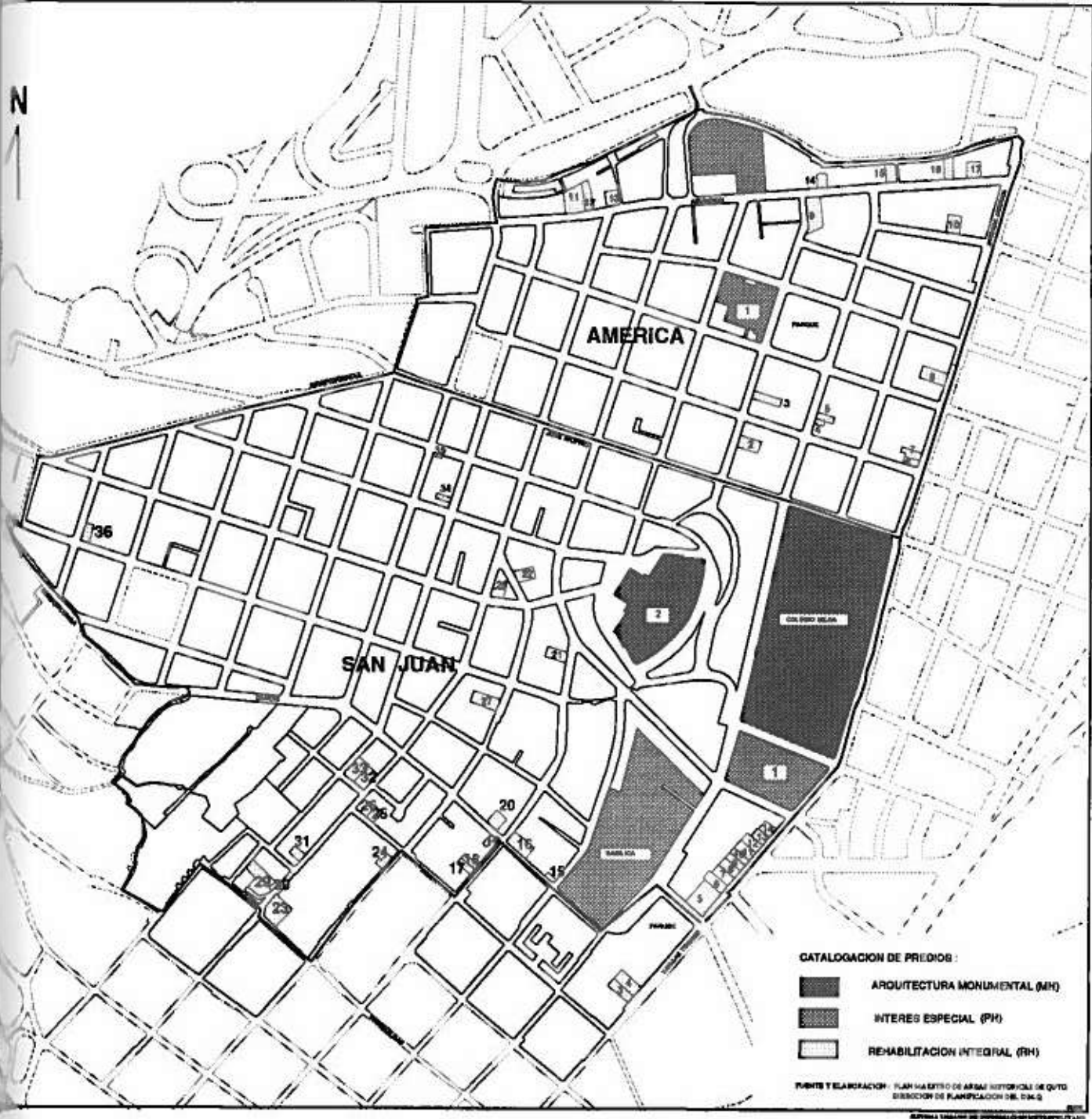
38
Trinito y otros

HISTORICA 2

BIENES : SAN JUAN Y AMERICA

CATARIO DE EDIFICACIONES EN AREAS HISTORICAS

16h5



37
trinta y siete

BARRIO UNIVERSITARIO

Número Inventario	N° Catastral	Calle	N°	Entre calles
1	104022007	Av América	933	18 de Sept y Bolivia
2	104022008	Av. América	919	18 de Sept y Bolivia
3	104022004	Bolivia	987	América
4	104021203	Bolivia	670	Av. Univers. y R. Soto
5	104021902	18 de Septiembre	1105	América
6	104021901	18 de Septiembre	1139	Ayacucho
7	104022013	18 de Septiembre	1158	Av. Univers y R. Soto
8	104021108	Rafael Soto	161	18 Sept y Bolivia
9	104022014			
10	104021069			
11	104021408			
12	104020272			
13	104031091			
14	104030204			
15	105031702			
16	100031114			

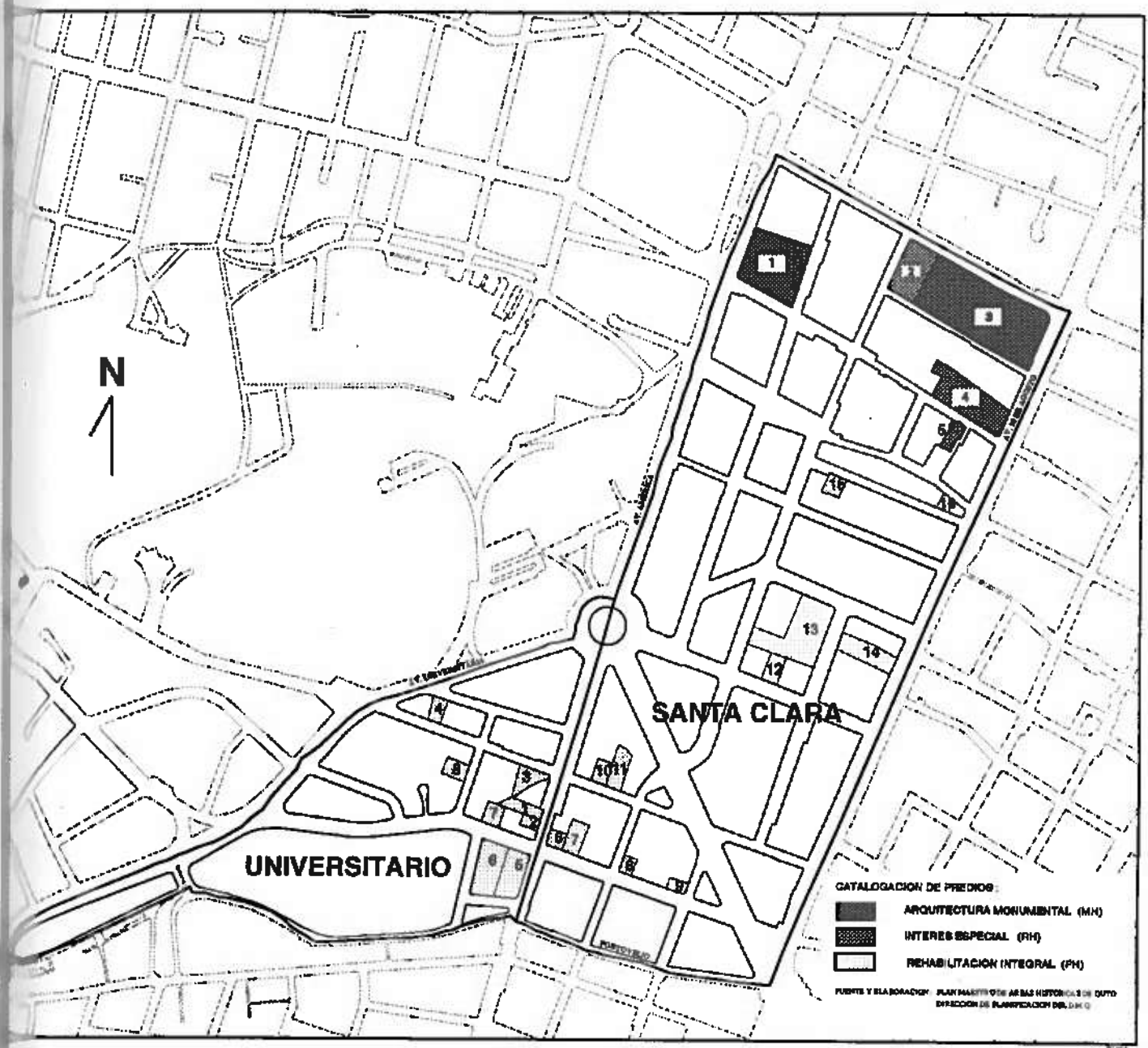
35
treinta y cinco

HISTORICA 2

BIENES: SANTA CLARA DE SAN MILLAN Y UNIVERSITARIO

CATÁLOGO DE EDIFICACIONES EN AREAS HISTORICAS

16H3



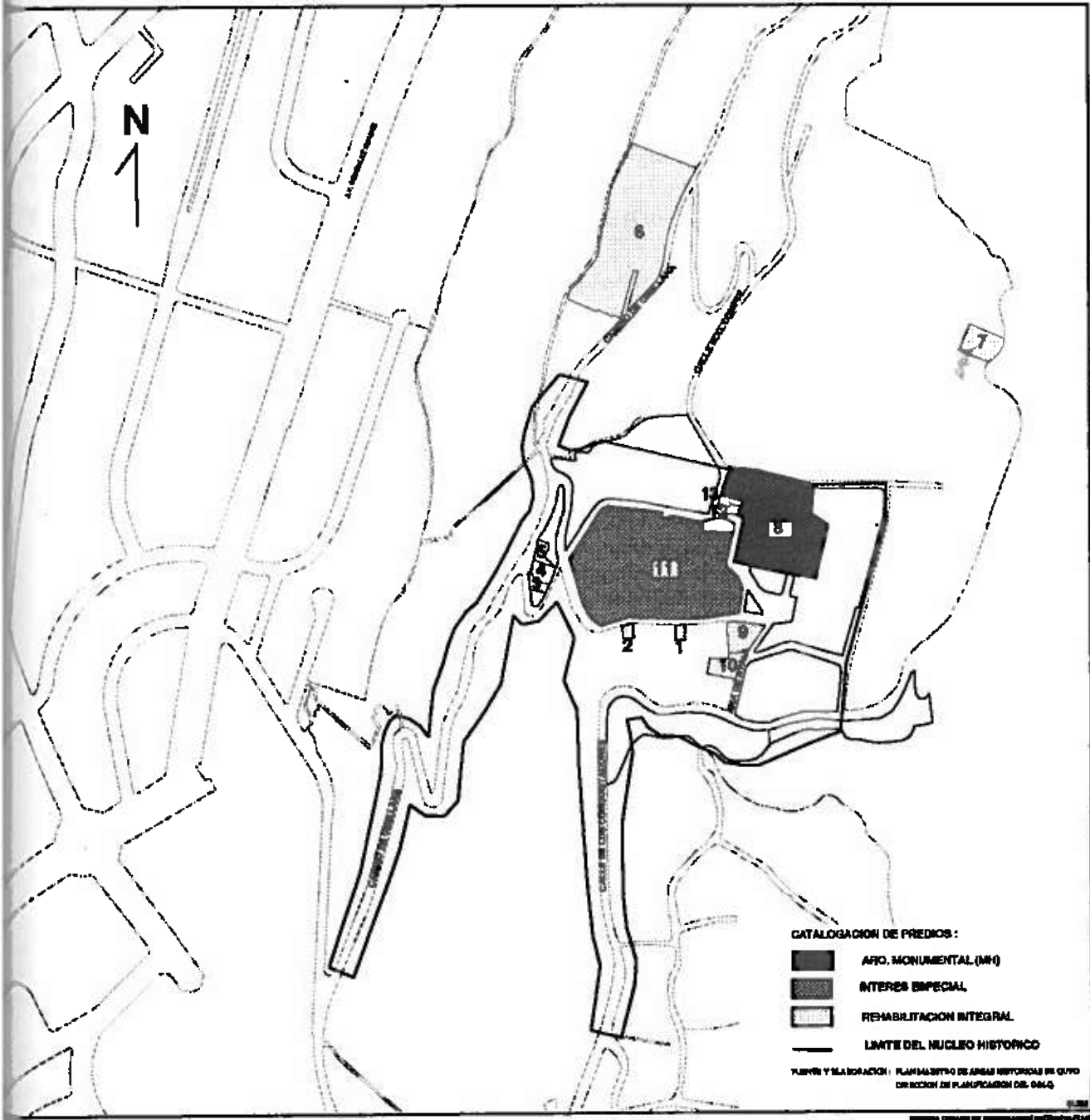
133
Ciento treinta y tres.

HISTORICA 3

URBANA : GUAPULO

ARIO DE EDIFICACIONES EN AREAS HISTORICAS

18H



139
Ciento treinta
y dos

PARROQUIA GUAPULO

Número	N.Catastral	Calles	N
1		Leonidas Plaza	171
2	1050705024	Leonidas Plaza	229
3	105070519	El Calvario	246
4	105070518	El Calvario	S/N
5	105070517	Camino de Orellana	525
6	105070217	Camino de Orellana	350
7	105070515	De los Conquistadores	S/N
8	105070709	Fray Francisco Compte	134
9	105070533	Leonidas Plaza	137
10	105070534	Ana de Ayala	239
11	105070602	Leonidas Plaza	S/N
12		El Calvario	398
13	105070707	Francisco Compte	555

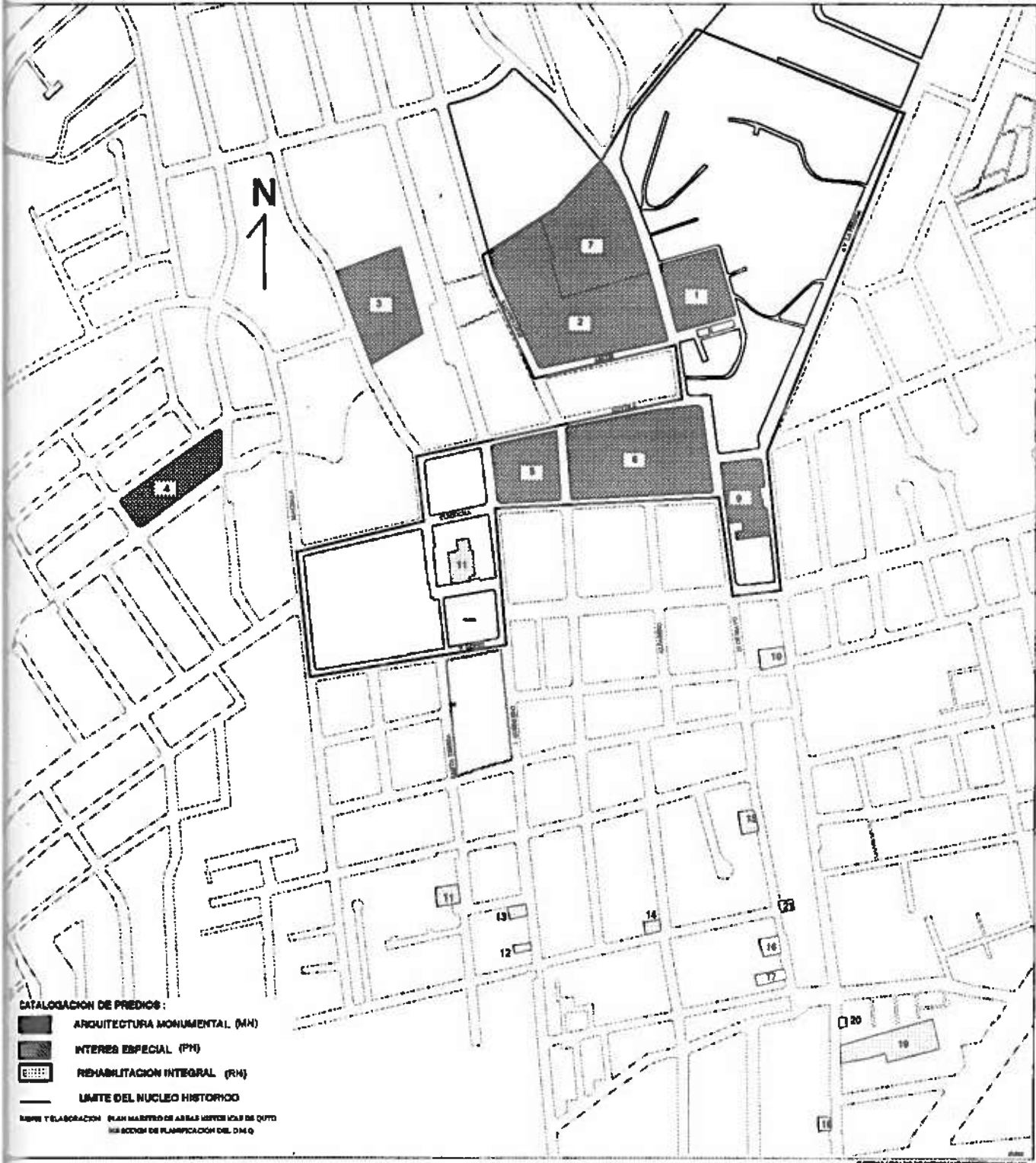
131
Cinto Trunfay
010

IA HISTORICA 3

PARROQUIA URBANA: COTOCOLLAO

INVENTARIO DE EDIFICACIONES EN AREAS HISTORICAS

19H



- CATALOGACION DE PREDIOS:
- ARQUITECTURA MONUMENTAL (MA)
 - INTERES ESPECIAL (PI)
 - ▨ REHABILITACION INTEGRAL (RI)
 - LIMITE DEL NUCLEO HISTORICO

MAPA Y ELABORACION: PLAN MAESTRO DE AREAS HISTORICAS DE QUITO
EN COORDINACION CON LA SECRETARIA DE PLANEACION DEL D.M.Q.

PARROQUIA CHILLOGALLO

130
Cunto Ycurta

Número Inventario	Nº Catastral	Calle	Nº
1	315090701	Julián Estrella	623
2	315091703	Julián Estrella	1628
3	315092401	Joaquín Ruales/Coronado	509
4	315092101	M. Escorza/J. Ruales	s/n
5	315092801	Marcos Escorza	106
6	315092802	Marcos Escorza	106
7	315093001	Carlos Freile	s/n
8	315092605	Luis Fray López	s/n
9	315093103	Carlos Freile	1472
10	315093201	M. Coronado/C. Freire	361
11	315092902	Carlos Freile	1354
12	315093205	Carlos Freile	1730
13	316091607	Manuel Chérrez	270
14	316091602	M. Chérrez/M. García	206
15.	316092413	M. Chérrez/M. García	127
16	316080107	Manuel Coronado	148
17	316081303	Manuel Coronado	s/n
18	316092704	Av. Mariscal Sucre	s/n
19	316101614	Julián Estrella	s/n

Nota: La iglesia de Chillogallo está fichada en el inventario monumental de iglesias.

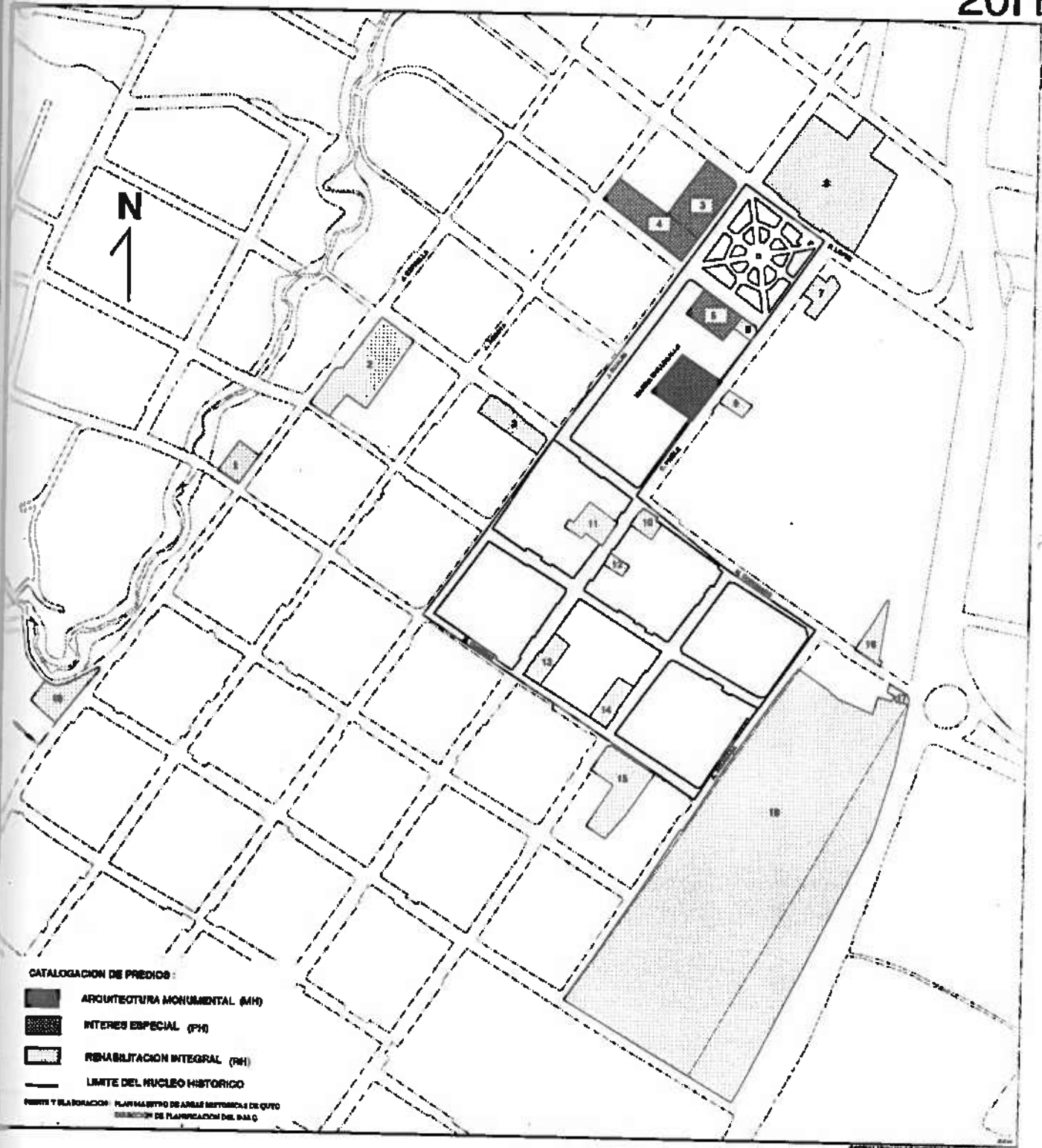
129
ante continué

AREA HISTORICA 3

PARROQUIA URBANA : CHILLOGALLO

INVENTARIO DE EDIFICACIONES EN AREAS HISTORICAS

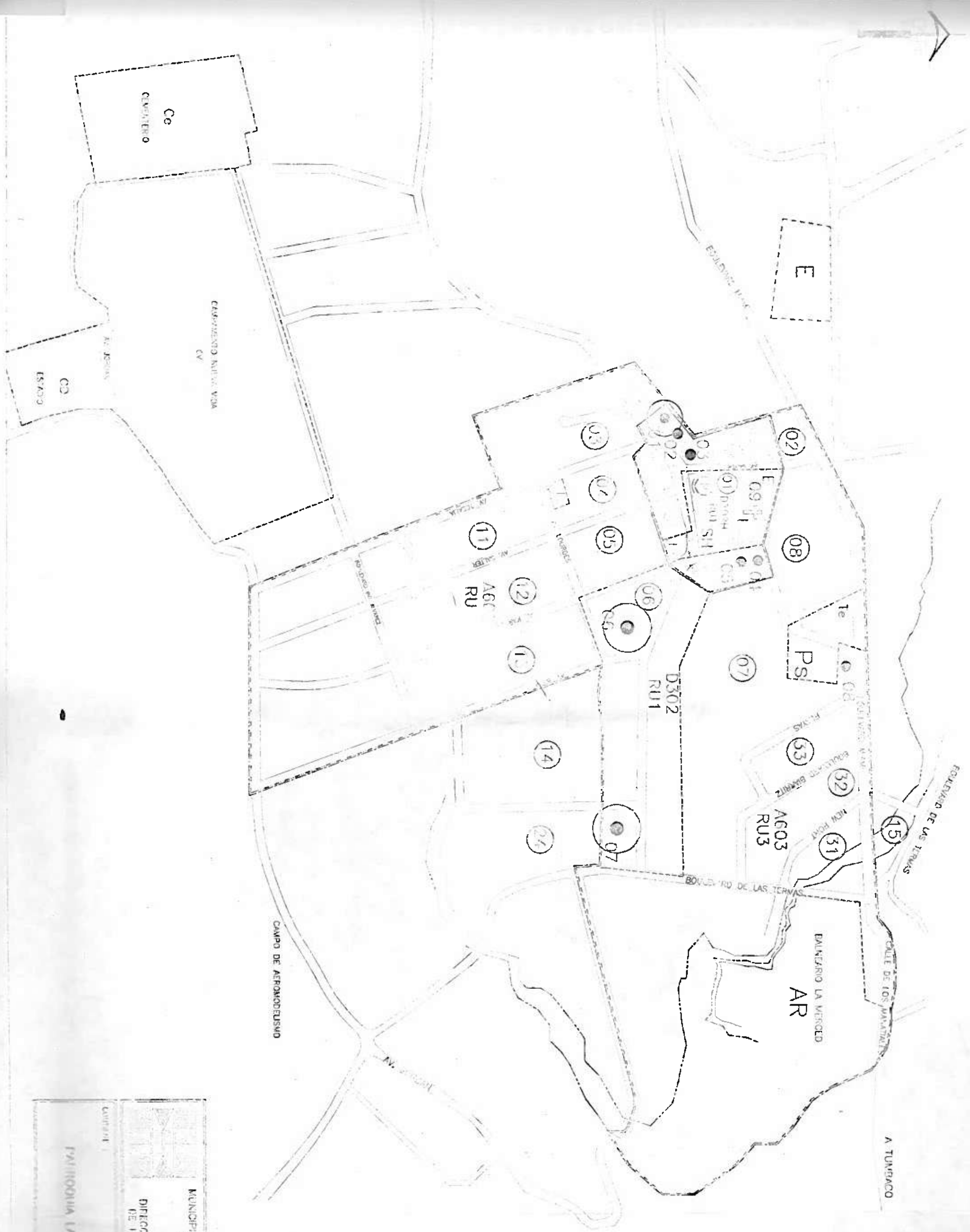
20H



PARROQUIA LA MERCED

128
vinto vintiocho

FICHA	DIRECCION	MANZANA
1	Cinco S/N	02
2	Cinco S/N Y Av. Salter S/N	02
4	Karsbat S/N	07
5	Karsbat S/N	07
6	Cinco S/N	06
7	Cinco S/N	24
8	Boulevard Miami y Playas esq	07
9	Plaza Central (Iglesia)	01



154
 Proyecto urbano

MUNICIPIO METROPOLITANO DE QUITO
 DIRECCION GENERAL DE PLANNING
 PATRONIA LA MERCED

PARROQUIA CONOCOTO

126
Ciento veintiseis

FICHA	DIRECCION	MANZANA
1	Luis A Proaño S/N (Iglesia)	04
2	García Moreno 973	02
3	García Moreno 1027	02
4	García Moreno 1037	02
5	Simón Bolívar 711	02
6	García Moreno 1051	02
7	Bolívar 162 y García Moreno	02
8	Benalcázar 108 y Rocafuerte	27
9	Rocafuerte S/N	27
10	Rocafuerte S/N y Bolívar	27
11	Rocafuerte S/N y Bolívar	15
12	Rocafuerte 940	15
13	Rocafuerte 920	15
14	Rocafuerte S/N y Proaño	15
15	Simón Bolívar S/N	15
16	Simón Bolívar S/N	15
17	Bolívar S/N y Sucre	15
18	Sucre 850	11
19	Sucre 840	11
20	Sucre 830	11
21	Sucre 356	46
22	Sucre 258	46
23	Juan Montalvo 1169	47
24	Bolívar 405	24
25	Olmedo S/N	24
26	Bolívar 305	24
27	Proaño 669	38
28	Bolívar S/N y Eloy Alfaro	38
29	Bolívar 260	38
30	Proaño 472	37
31	Bruning 662	35
32	Autopista S/N	---
33	Montalvo S/N	---
34	San Agustín S/N	---

124
Canto unificadas

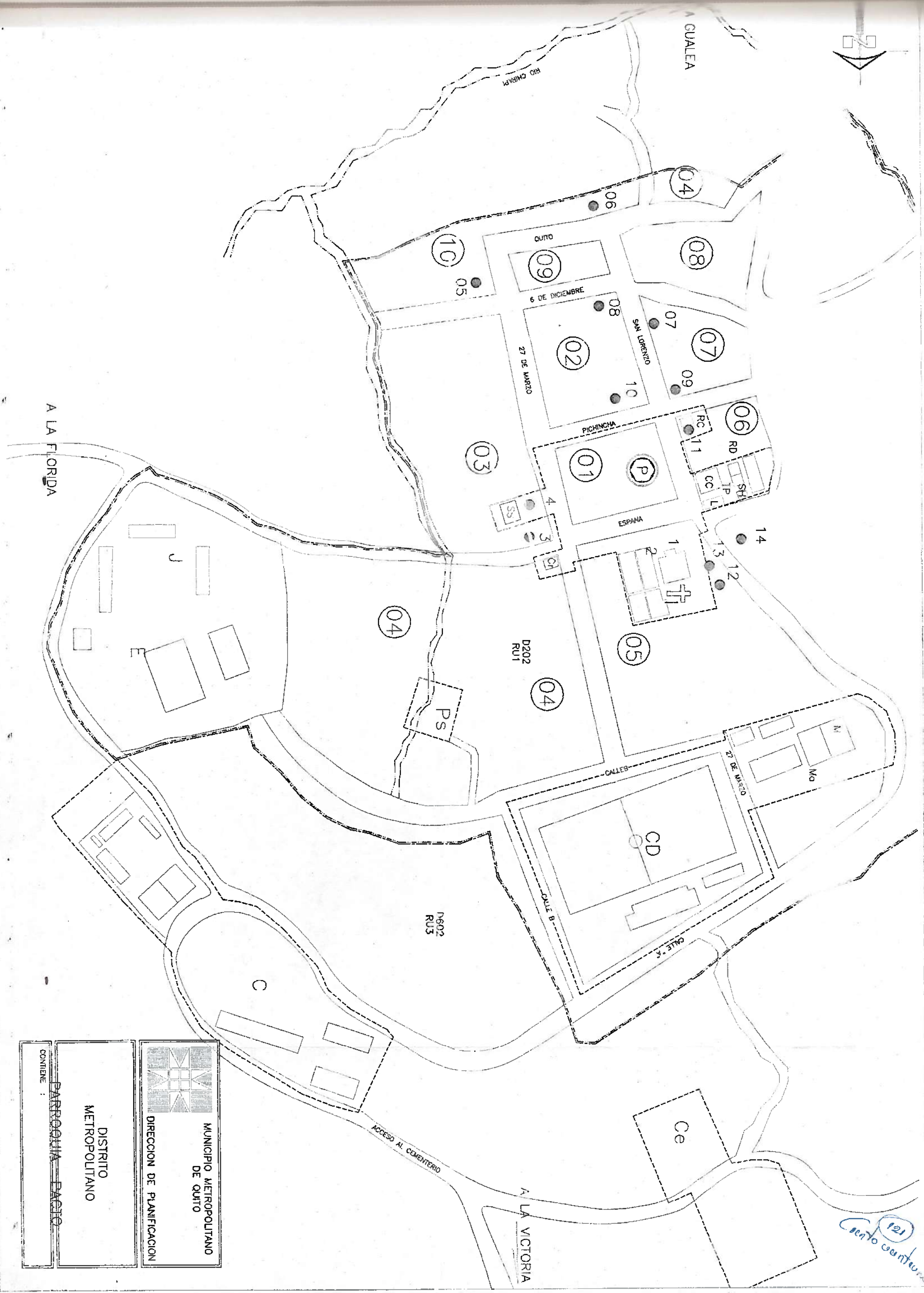
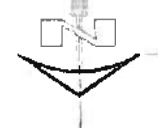
PARROQUIA YARUQUI

FICHA	DIRECCION	MANZANA
1	Bolívar 175	31
2	Simón Bolívar 234	31
3	Espejo y Bolívar S/N	02
4	Espejo 861	02
5	Espejo 829	02
6	Eloy Alfaro 610	06
7	Eloy Alfaro 526	05
8	Sucre S/N	22
9	Sucre 260 y Rocafuerte	41
10	Sucre 1282	50
11	Colón 303	17
12	Ferrocarril y E. Alfaro	19
13	Colón 290	03
14	Sucre 472	13
15	Interoceánica S/N	55
16	Plaza Central Calle Sucre (Iglesia)	04

122
ciento cuarenta y dos

PARROQUIA PACTO

FICHA	DIRECCION	MANZANA
1	Calle España S/N entre San Lorenzo y 27 de Marzo	05
2	Calle España S/N entre San Lorenzo y 27 de Marzo	05
3	27 de Marzo S/N esq España	03
4	27 de Marzo S/N y España	03
5	27 de Marzo S/N y esq 6 de Diciembre	10
6	Calle Quito S/N y San Lorenzo	10
7	Calle San Lorenzo S/N esq. 6 de Diciembre	07
8	San Lorenzo S/N esq. 6 de Diciembre	02
9	San Lorenzo S/N esq. Pichincha	07
10	Pichincha S/N esq. San Lorenzo	02
11	Pichincha S/N eq. San Lorenzo	06
12	San Lorenzo S/N y España	05
13	San Lorenzo S/N y España	05
14	San Lorenzo S/N y España	---



A LA FLORIDA

A LA GUALEA

A LA VICTORIA

MUNICIPIO METROPOLITANO DE QUITO
 DIRECCION DE PLANIFICACION

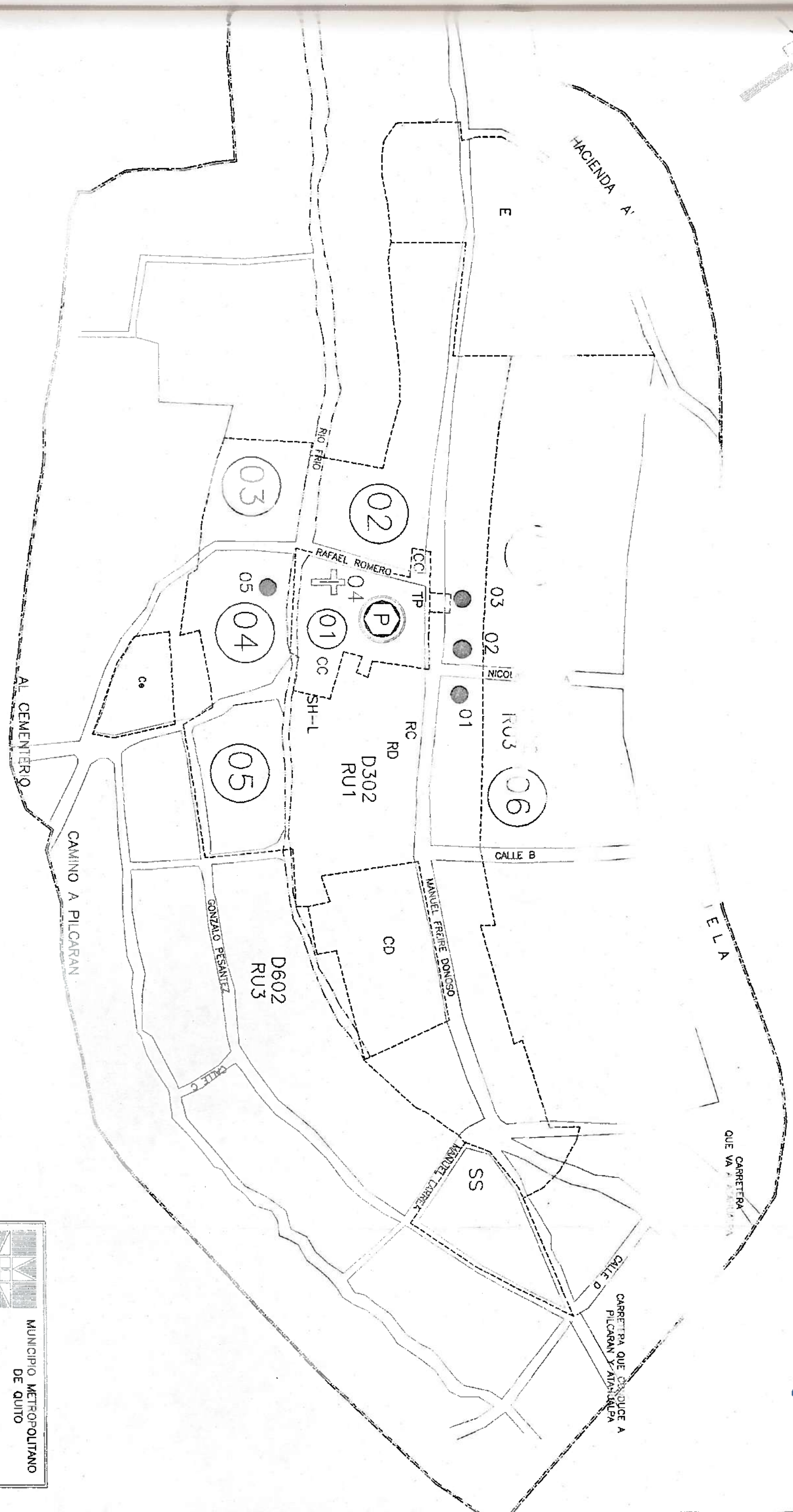

DISTRITO METROPOLITANO
 PARROQUIA PACATO
 CONTIENE :

121
 Santo Cementerio

1200
Cunto canto

PARROQUIA CHABEZPAMBA

FICHA	DIRECCION	MANZANA
1	Manuel Freire S/N y Nicolás Donoso esquina	06
2	Manuel Freire S/N Donoso y Nicolás Almeida	07
3	Manuel Freire Donoso S/N y Nicolás Almeida	07
4	Rafael Romero S/N (iglesia)	02
5	Riofrío y Rafael Romero S/N	04



119
Ciento diecinueve

MUNICIPIO METROPOLITANO
DE QUITO
DIRECCION GENERAL
DE PLANIFICACION



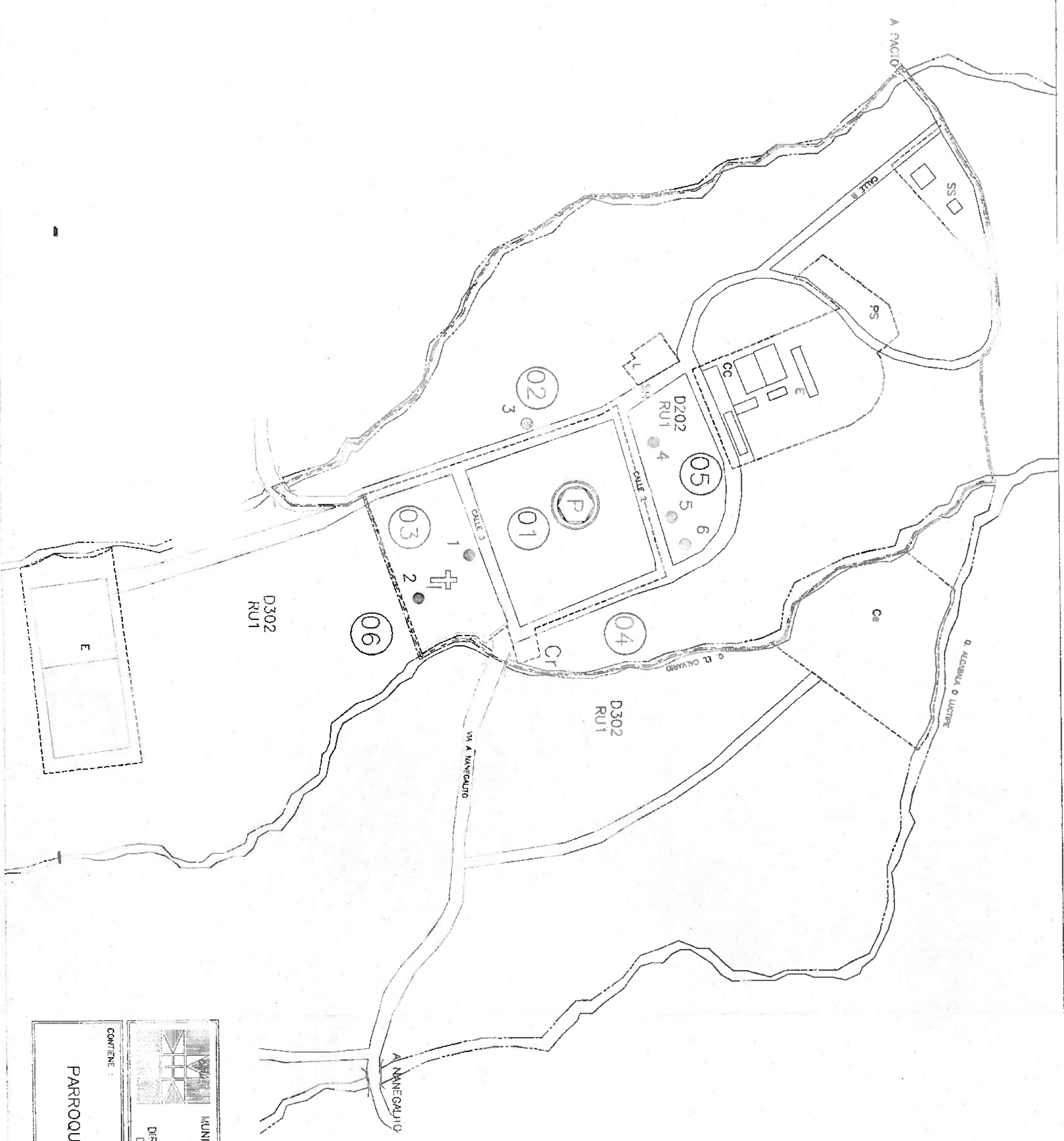
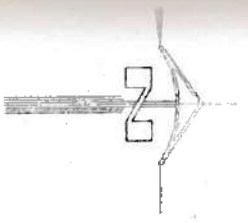
CONTIENE :

PARROQUIA CHAVEZPAMBA
PARROQUIA UNICA

118
cento diecerdo

PARROQUIA GUALEA

FICHA	DIRECCION	MANZANA
1	Calle 3 (Iglesia)	03
2	Calle tras la iglesia	03
3	Calle que va al estadio	02
4	Calle 2 S/N	05
5	Calle 2 S/N	05
6	Calle 2 S/N	05



194
 unio decasade

MUNICIPIO METROPOLITANO
 DE QUITO

DIRECCION GENERAL
 DE PLANIFICACION

CONTIENE :

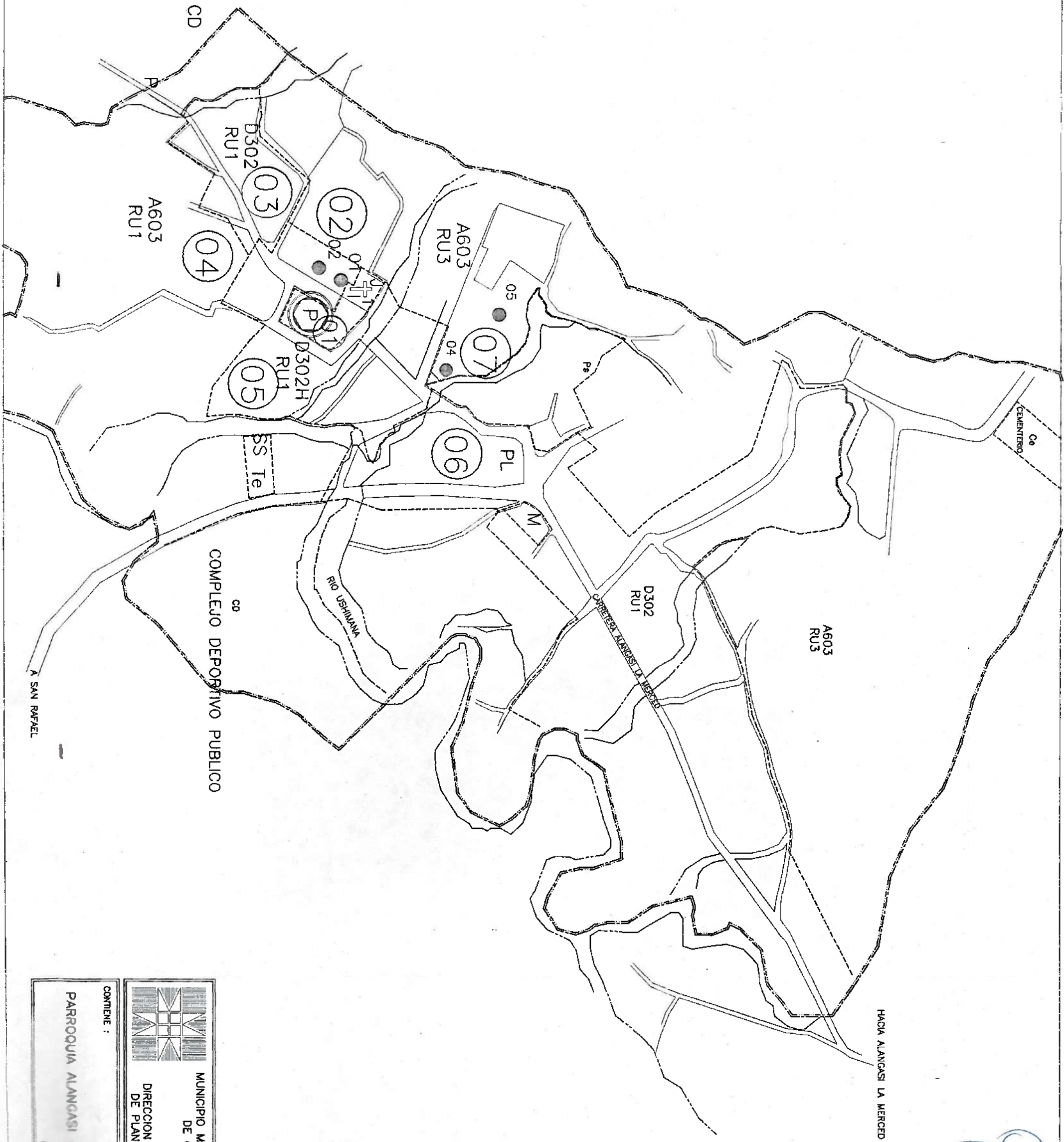
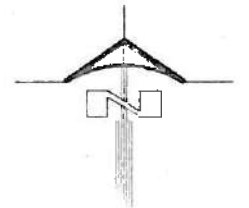
PARROQUIA GUALEA

PARROQUIA URBANA

116
Cinto direcciones

PARROQUIA EL TINGO

FICHA	DIRECCION	MANZANA
1	Plaza Central	02
2	Calle de la Iglesia S/N	02
3	Calle de la Iglesia S/N	02
4	Calle de la Iglesia S/N	07
5	Calle S/Nombre (Complejo Deportivo)	07



115
 cento quince

HACIA ALANGASI LA MERCED

MUNICIPIO METROPOLITANO
 DE QUITO

DIRECCION GENERAL
 DE PLANIFICACION

CONTIENE :

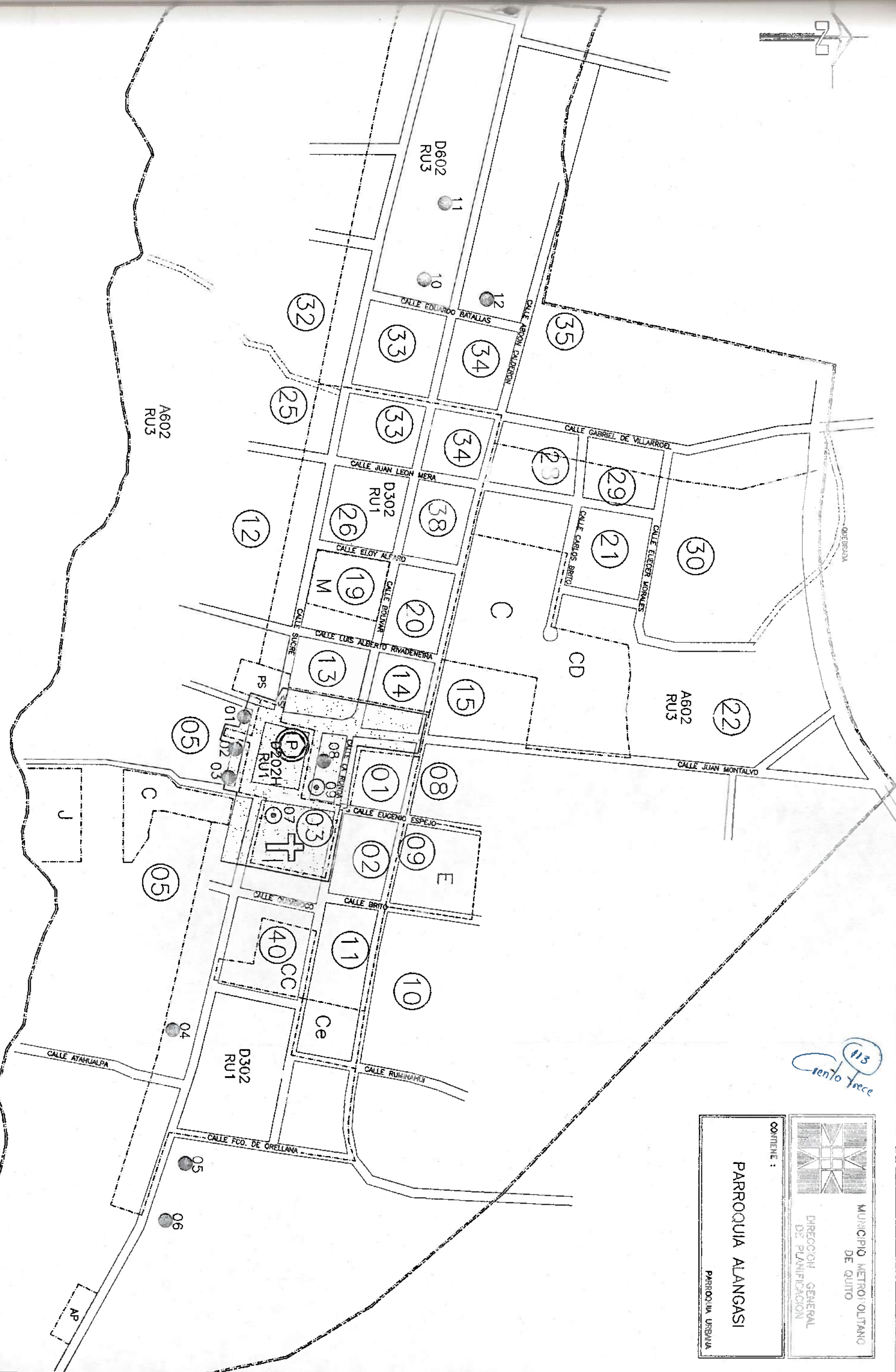
PARROQUIA ALANGASI - EL TIEMPO

PARROQUIA URBANA

114
renb catere

ALANGASI

Ficha	Dirección	Manzana
1	Sucre 855 y Bolívar	05
2	Sucre 817 y Bolívar	05
3	Sucre 805 y Bolívar	05
4	Sucre S/N	04
5	Sucre 360 y Orellana	23
6	Sucre 300	04
7	Espejo S/N (Iglesia)	03
8	González Suárez 534	01
9	González Suárez S/N	01
10	Bolívar S/N y Batallas	37
11	Bolívar 815	37
12	Bolívar 700 y Batallas	26
13	Bolívar S/N	38



MUNICIPIO METROPOLITANO DE QUITO
 DIRECCION GENERAL DE PLANIFICACION

CONTIENE :
PARROQUIA ALANGASI
 PARROQUIA URBANA

112
Cento doce

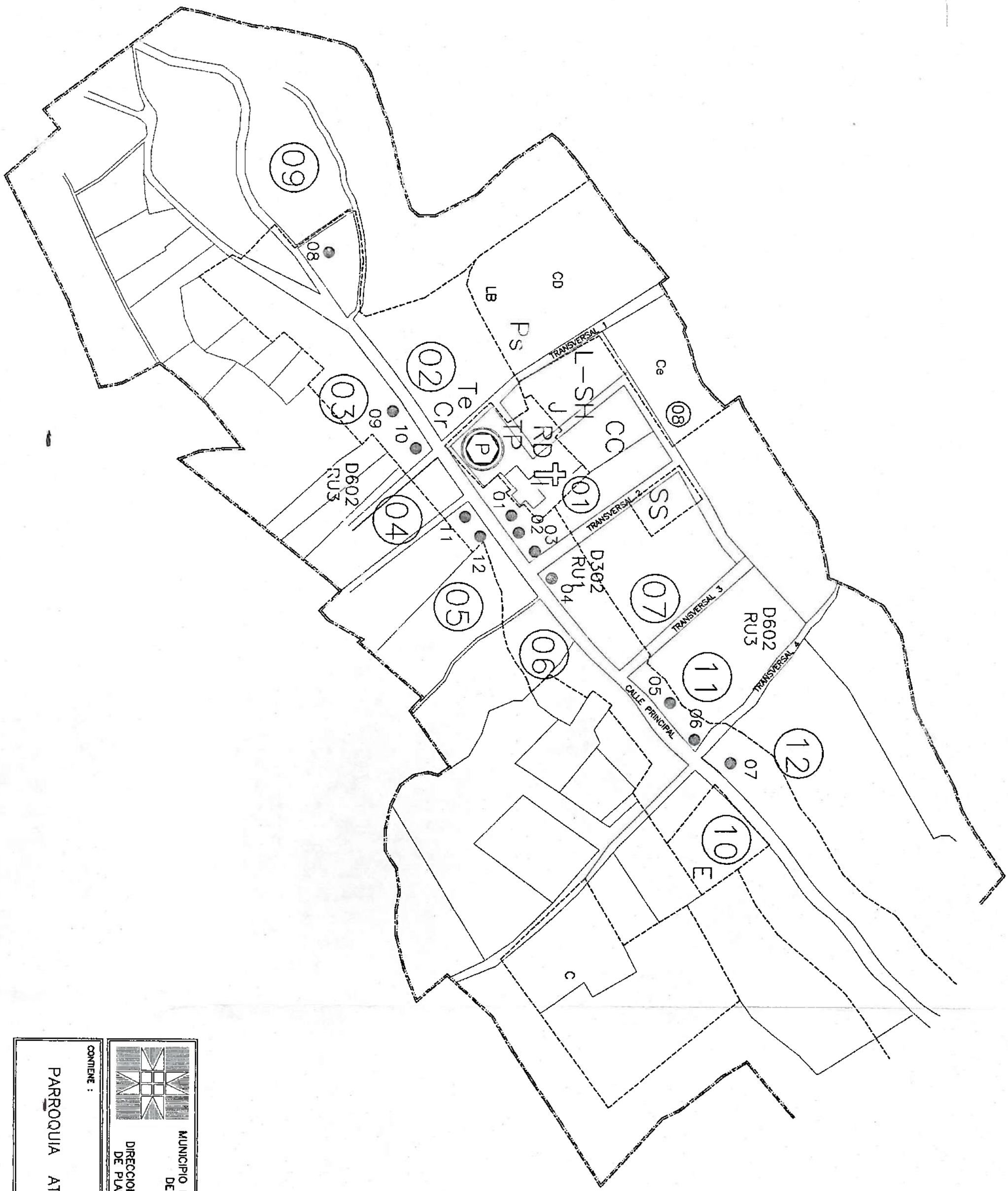
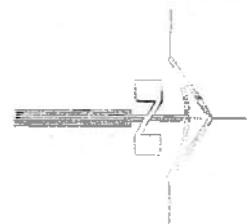
PARROQUIA CALACALI

FICHA	DIRECCION	MANZANA
1	Calle Guayaquil S/N y Manabí	33
2	Calle Guayaquil 710	32
3	Calle Guayaquil 715	33
4	Guayaquil S/N y Olmedo	31
5	Guayaquil S/N y Olmedo	09
6	García Moreno S/N y Olmedo	28
7	García Moreno 210	02
8	García Moreno y Sucre (Iglesia)	07
9	Guayaquil S/N y Sucre	10
10	Guayaquil S/N y Sucre	10
11	Guayaquil S/N y Sucre	10
12	Guayaquil 610 y Bolívar	10
13	Bolívar 620	10
14	Bolívar S/N y Rocafuerte	10
15	Bolívar 750 y Rocafuerte	18
16	Flores S/N y Bolívar	21
17	Flores 735 y Bolívar	21
18	Guayaquil y Bolívar esquina	04
19	Pichincha y Bolívar esquina	03
20	Bolívar y García Moreno	05
21	Montalvo 240	05
22	García Moreno S/N y Montalvo	14
23	Imbabura 220	51
24	Pichincha S/N y Montalvo	20
25	Pichincha S/N y Montalvo	20
26	Pichincha S/N y Montalvo	23

PARROQUIA ATAHUALPA

110
Cento diez

FICHA	DIRECCION	MANZANA
1	Calle principal S/N y Transversal 2	01
2	Calle principal S/N y Transversal 2	01
3	Calle principal S/N esq Transversal 2	01
4	Calle principal S/N esq Transversal 2	07
5	Calle principal S/N y Transversal 3	11
6	Calle principal S/N esq Transversal 4	11
7	Calle principal S/N y Transversal 4	10
8	Calle principal S/N	09
9	Calle principal S/N y Transversal 1	03
10	Calle principal S/N y Transversal 1	03
11	Calle principal S/N y Transversal 1	05
12	Calle principal S/N y Transversal 2	05



109
 centro nuevo

MUNICIPIO METROPOLITANO
 DE QUITO

DIRECCION GENERAL
 DE PLANIFICACION

CONTIENE :

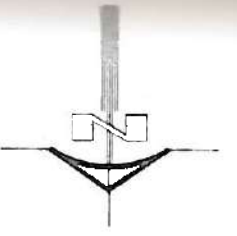
PARROQUIA ATAHUALPA

PARROQUIA URBANA

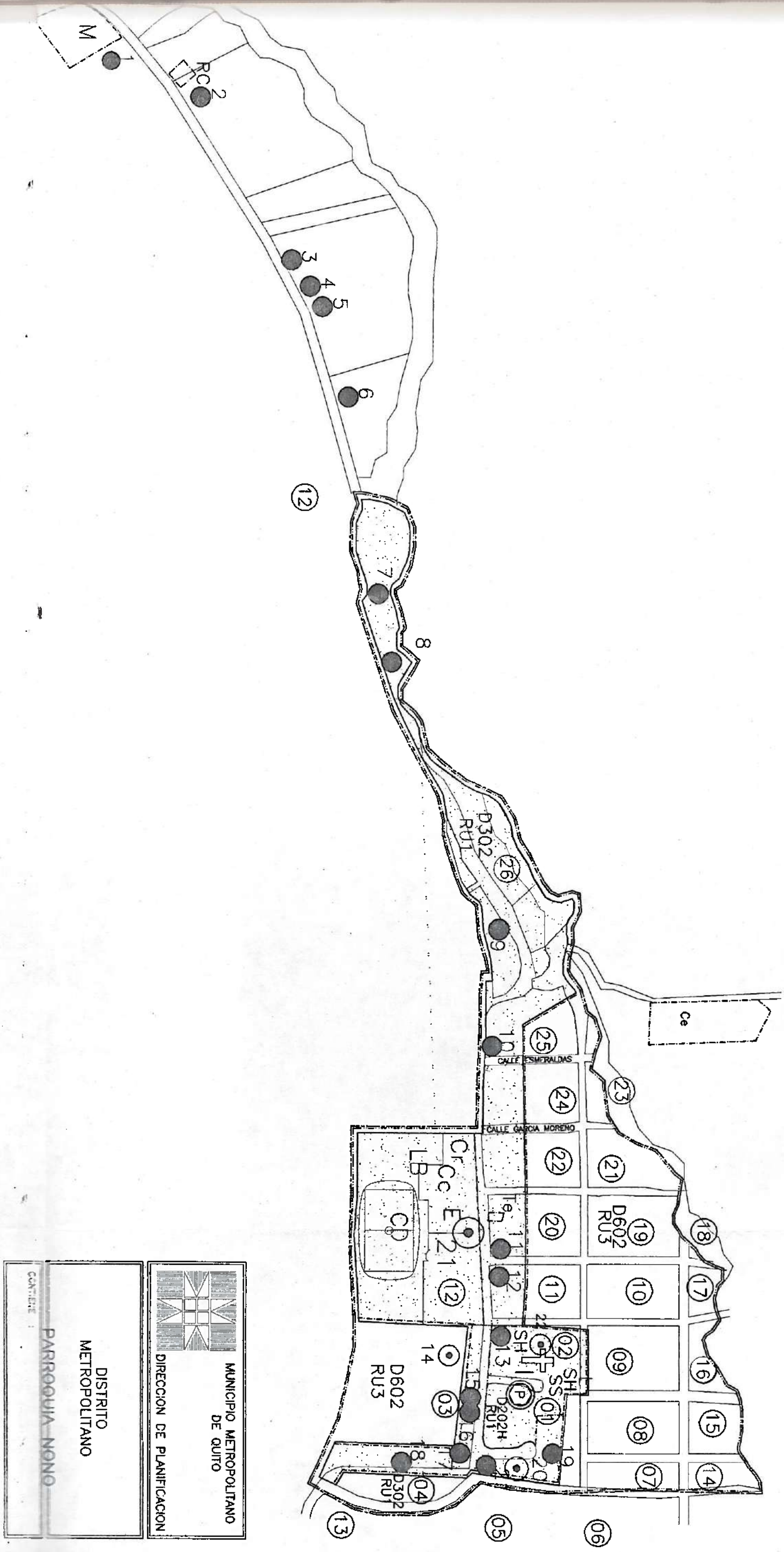
108
Cuento ocho

PARROQUIA NONO

Ficha	Dirección	Manzana
1	Principal S/N (camino a la Campiña)	12
2	El Ejido S/N	27
3	El Ejido S/N	27
4	Principal 22	27
5	Vía Principal 24	27
6	El Ejido 29	27
7	El Ejido 34	26
8	Principal 39	26
9	Principal S/N	12
10	El Ejido S/N	25
11	Calle Mejía (Principal) S/N	20
12	El Ejido S/N	11
13	Parque Central 74	03
14	Intercoceánica	03
15	El Ejido 86	03
16	El Ejido S/N	03
17	Barrio San Francisco S/N	03
18	Barrio San Francisco S/N	03
19	Del Parque S/N	02
20	Parque Central S/N	02
21	Principal S/N	12
22	Principal S/N (iglesia)	19



FOR
rindo side



MUNICIPIO METROPOLITANO
DE QUITO



DIRECCION DE PLANIFICACION

DISTRITO
METROPOLITANO

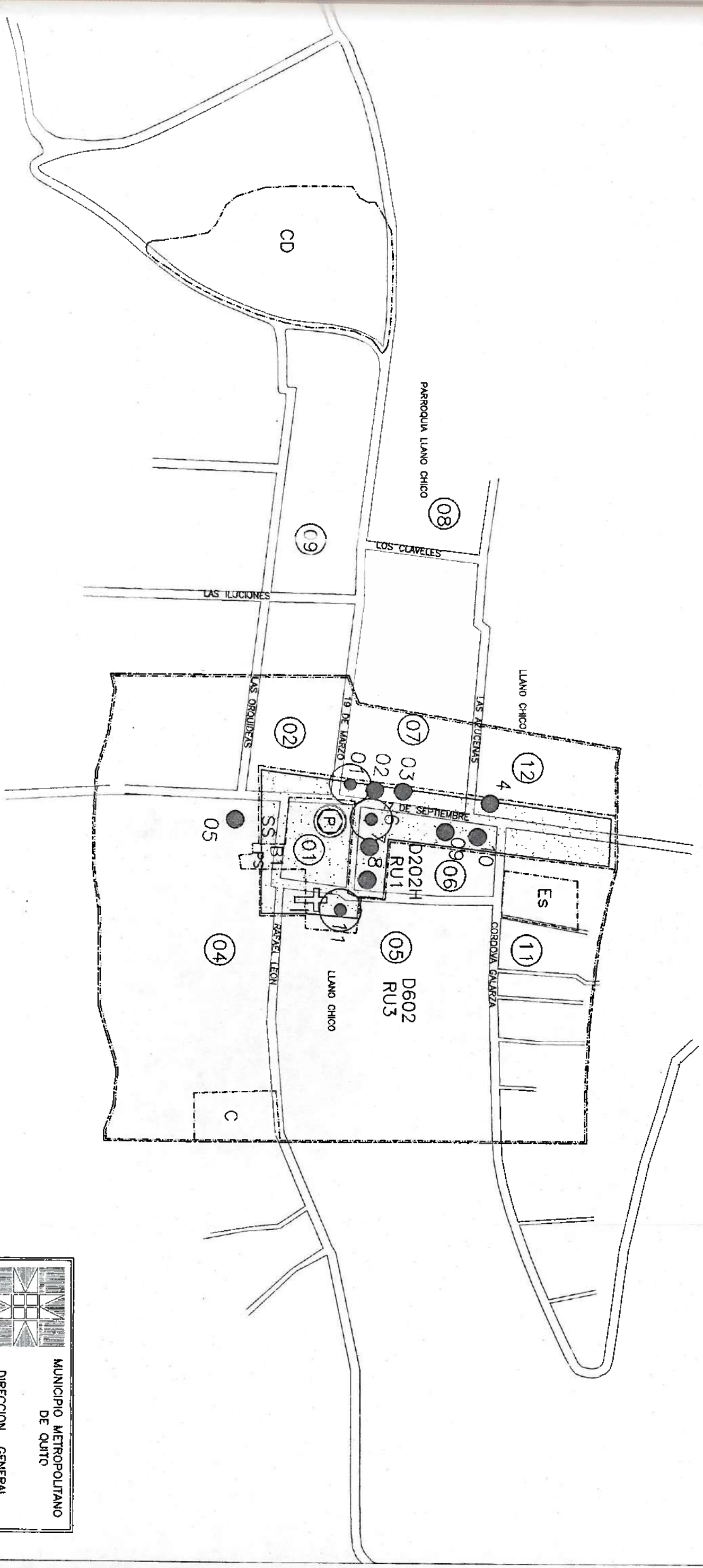
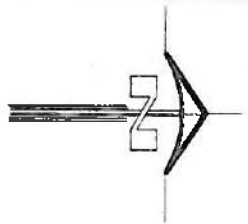
PARROQUIA NONO

CONTIENE :

106
Cinco años

PARROQUIA LLANO CHICO

FICHA	DIRECCION	MANZANA
1	17 de Septiembre 1425	07
2	17 de Septiembre 1435	07
3	17 de Septiembre 1445	07
4	17 de Septiembre 1655	12
5	17 de Septiembre 1270	04
6	17 de Septiembre 1450	06
7	Parque Central 160	06
8	19 de Marzo y 17 de Septiembre 100	07
9	17 de Septiembre 1580	06
10	17 de Septiembre 1590	06
11	Parque Central (Iglesia)	05



105
Ciento cinco

MUNICIPIO METROPOLITANO
DE QUITO

DIRECCION GENERAL
DE PLANIFICACION

CONTIENE :

PARROQUIA LLANO CHICO

PARROQUIA URBANA

102
Cinco Cuatro

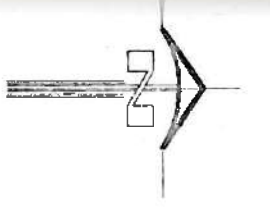
PARROQUIA NAYON

FICHA	DIRECCION	MANZANA
1	Eloy Alfaro 380	06
2	Eloy Alfaro S/N	06
3	Eloy Alfaro 360	06
4	Eloy Alfaro 370	06
5	Calero S/N esq Eloy Alfaro	07
6	Calero 485	06
7	Huayna-Cápac 310	39
8	Huayna-Cápac 585 y Ayora	10
9	Quisquis 350 y Atahualpa esq.	12
10	Quisquis 320 y Quito	12
11	Quito 985 y Quisquis	13
12	Atahualpa 975	04
13	Calle Calero S/N y Eloy Alfaro (Iglesia)	08

PARROQUIA PUEMBO


FICHA	DIRECCION	MANZANA
1	Manuel Burbano 1344	24
2	Burbano y 25 de Julio 1205	12
3	Manuel Burbano 1158	02
4	Manuel Burbano 1142	02
5	Manuel Burbano 1132	02
6	Manuel Burbano 1116	02
7	Burbano S/N	03
8	Plaza Central Calle Arcadio Cobo S/N	08
9	Manuel Burbano 1031	04
10	Manuel Burbano 1019 - 1023	04
11	Florencio Espinosa y Burbano S/N	05
12	Manuel Burbano y Espinosa 990	06
13	Espinoza 474	08
14	Padre Florencio Espinoza 253	06
15	24 de Mayo y Burbano 918	06
16	Manuel Burbano 836	19
17	24 de Mayo 429	19
18	24 de Mayo 278	20
19	24 de Mayo 220	22

102
Cruce de 5



A LA VÍA INTERCOMUNAL



 <p>MUNICIPIO METROPOLITANO DE QUITO</p> <p>DIRECCION GENERAL DE PLANIFICACION</p>	<p>CONTIENE :</p> <p>PARROQUIA PUEMBO</p> <p>PARROQUIA URBANA</p>
---	--

101
Ciento uno

100
CACH

PARROQUIA GUAYLLABAMBA

FICHA	DIRECCION	MANZANA
1	Panamericana (Barrio Concep.)1275	31
2	Panamericana 1300	28
3	Panamericana 2750	31
4	Panamericana S/N	28
5	Panamericana 1929	22
6	Panamericana 1985	22
7	Panamericana 1811	22
8	Panamericana Antigua 1777	11
9	Panamericana	11
10	Cuatro Esquinas S/N	07
11	Panamericana 1205	08
12	Panamericana 1117	19
13	Pichincha 12	15

PARROQUIA CUMBAYA

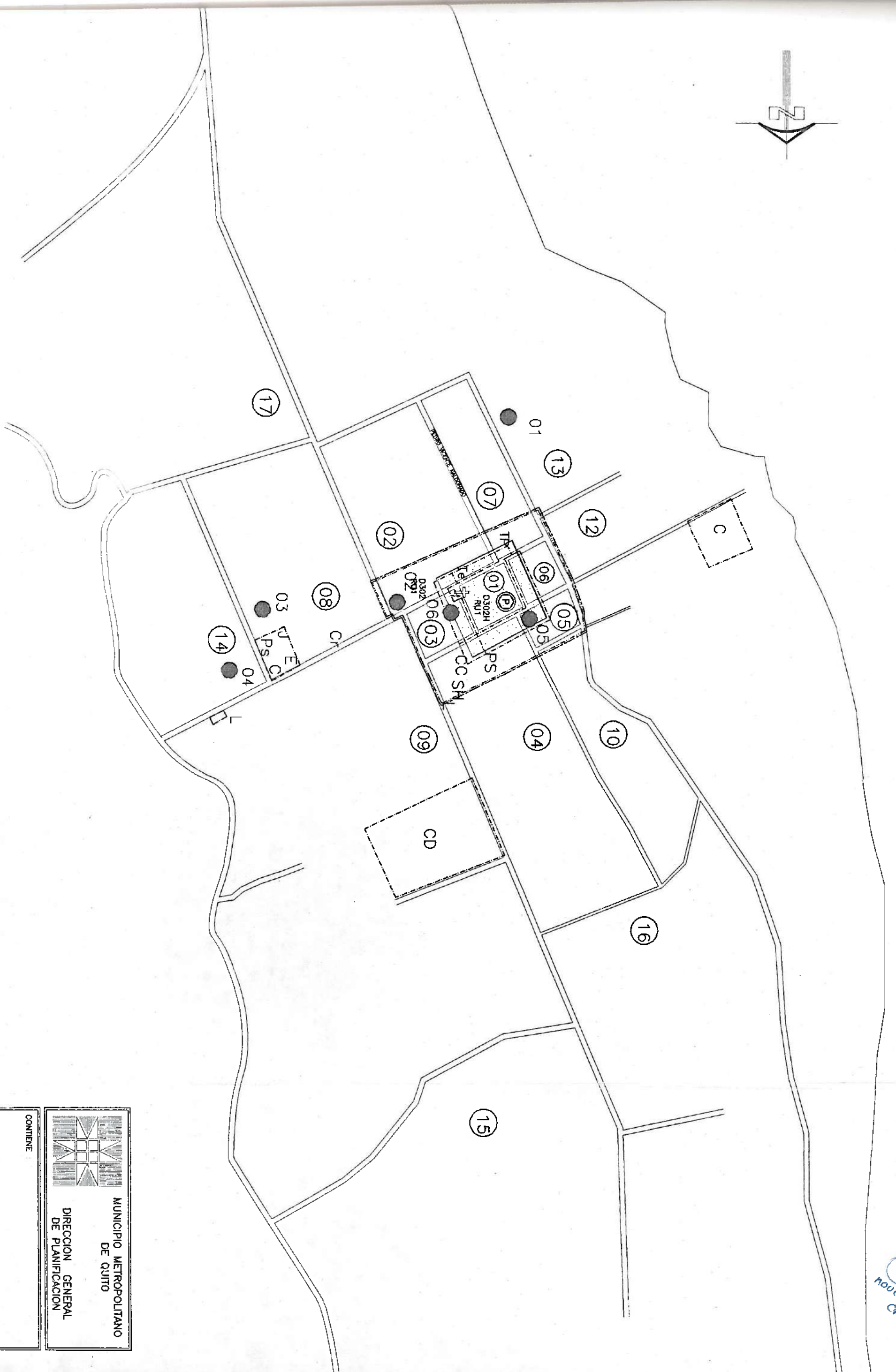
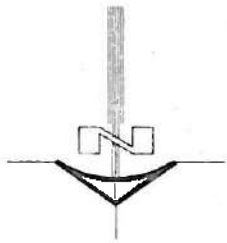
FICHA	DIRECCION	MANZANA
1	García Moreno S/N	02
2	García Moreno y Manabí	02
3	Chimborazo S/N	18
4	Plaza Central (iglesia)	06
5	García Moreno S/N	05

98
Manabí y Ocho

96
noumea y otros

PARROQUIA TABABELA

FICHA	DIRECCION	MANZANA
1	Calle G S/N	13
2	Calle D S/N	02
3	Calle I S/N	08
4	Calle I S/N	14
5	Calle B y C 605	05
6	Plaza Central (iglesia)	03



95
moulin
cand

MUNICIPIO METROPOLITANO
DE QUITO

DIRECCION GENERAL
DE PLANIFICACION

CONTIENE

PARROQUIA TABABELLA

PARROQUIA URBANA

PARROQUIA SAN ANTONIO

84
novimia y cuadro

FICHA	DIRECCION	MANZANA
1	13 de Junio 581	10
2	13 de Junio y Santa Ana 801	09
3	13 de Junio y 21 de Marzo 1107	25
4	13 de Junio y Av. Equinoccial 812	49
5	Avenida Equinoccial 518	48
6	Quisquicalle 264	22
7	Santa Ana y El Calvario 502	07
8	Padre Luis Abad 156	05
9	El Calvario 315 y Padre Luis Abad	02
10	El Calvario S/N y Padre Luis Abad (Iglesia)	02

92
noventa y dos

PARROQUIA DE ZAMBIZA

FICHA	DIRECCION	MANZANA
1	Guayaquil 990	10
2	Guayaquil S/N	10
3	Guayaquil 83	02
4	Bolivar 125	02
5	Bolivar 185	02
6	Sucre y Guayaquil S/N	03
7	Ambato y Sucre (esq)	07
8	Quito 405	12
9	Atahualpa 260	14
10	Guayaquil S/N	05

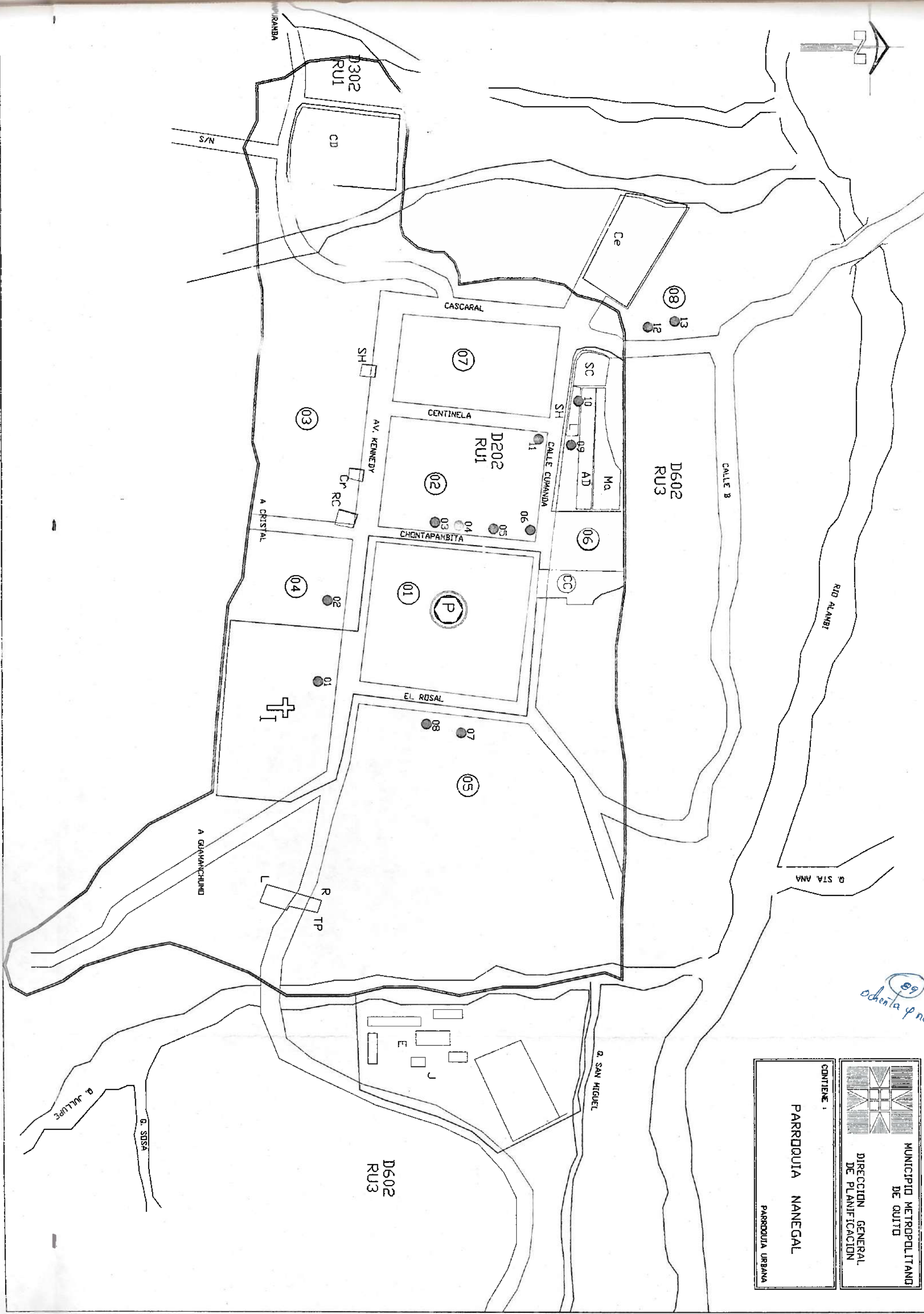
90
noventa

PARROQUIA NANEGAL

FICHA	DIRECCION	MANZANA
1	Avenida Kenedy S/N (iglesia)	04
2	Avenida Kenedy S/N y Chontapambita	04
3	Chontapambita 2 y Avenida Kenedy	02
4	Chontapambita S/N y Avenida Kenedy	02
5	Chontapambita S/N y calle Cumandá	02
6	Chontapambita S/N calle Cumandá	02
7	Calle El Rosal S/N y Avenida Kenedy	05
8	Calle El Rosal S/N y Avenida Kenedy	05
9	Calle Cumandá 9 y Centinela	06
10	Calle Cumandá S/N y Centinela	06
11	Centinela S/N y Cumandá	02
12	Vía a Palmitopamba S/N y Cumandá	08
13	Vía a Palmitopamba S/N y Cumandá	08



A PALMUDRAMBA



89
ochenta y nueve



MUNICIPIO METROPOLITANO
DE QUITO

DIRECCION GENERAL
DE PLANIFICACION

CONTIENE :

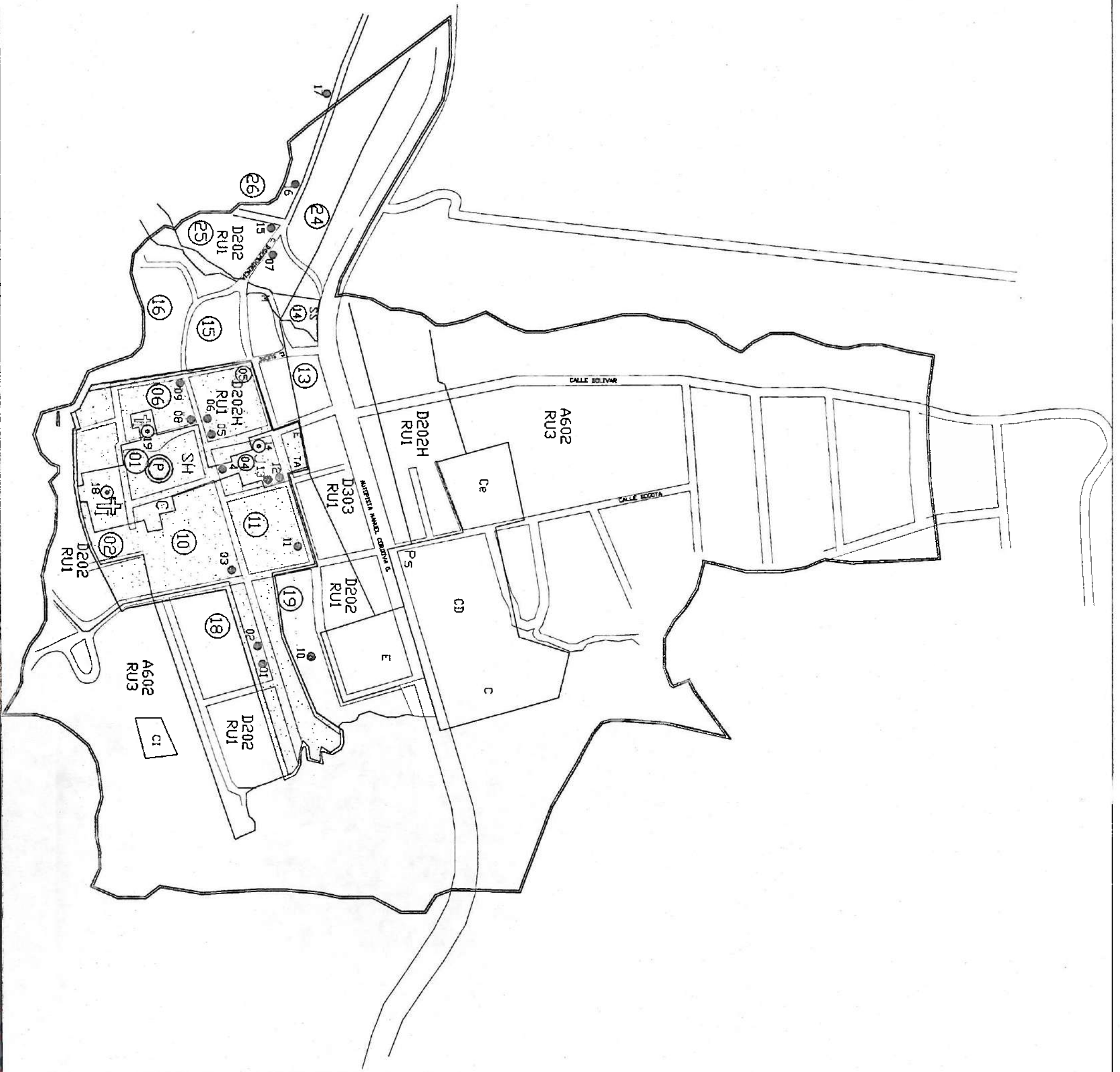
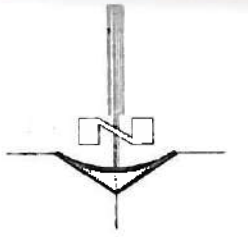
PARROQUIA NANEGAL

PARROQUIA URBANA

88
admita y odo

PARROQUIA POMASQUI

FICHA	DIRECCION	MANZANA
1	García Moreno 570	18
2	García Moreno 580	18
3	24 de Mayo S/N	10
4	García Moreno 323	04
5	García Moreno 245	05
6	García Moreno 237	05
7	Independencia 547	14
8	García Moreno S/N	06
9	García Moreno y Sucre 300	06
10	24 de Mayo 1129	19
11	24 de Mayo y Bogotá 832	11
12	24 de Mayo S/N	04
13	González Suárez 171	04
14	Bolívar y 24 de Mayo S/N	04
15	Independencia 510	14
16	Independencia 470	25
17	Independencia 401	26
18	Plaza Central S/N	02
19	Bolívar S/N (Iglesia)	01



	MUNICIPIO METROPOLITANO DE QUITO
	DIRECCION GENERAL DE PLANIFICACION

CONTIENE:

PARROQUIA PIMASQUI

PARROQUIA URBANA

84
adentro y side

86
Adriana P. S. S.

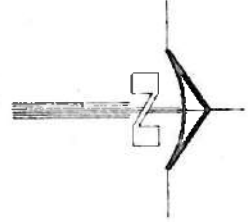
PARROQUIA GUANGOPOLO

FICHA	DIRECCION	MANZANA
1	Jacinto Jijón S/N	18
2	Jacinto Jijón y Caamaño S/N	18
3	Jijón y Caamaño S/N	09
4	Vía al Tingó y Jacinto Jijón y Caamaño S/N	09
5	Quito S/N	07
6	Guayaquil S/N	03
7	Guayaquil 180	03
8	Guayaquil 270	04
9	Guayaquil 103	03
10	Guayaquil 260	04
11	Quito 345	06
12	Quito 405	06
13	Quito S/N y Atahualpa	06
14	Quito S/N (iglesia)	05
15	Quito S/N y Atahualpa	05
16	Quito S/N y Atahualpa	14
17	Quito S/N y Atahualpa	14
18	Guayaquil S/N y Atahualpa	14
19	Quito 655	15
20	Bolívar S/N y Quito	15
21	Bolívar S/N y Quito	15
22	Bolívar S/Ny Quito	20
23	Atahualpa S/N y Guayaquil	14

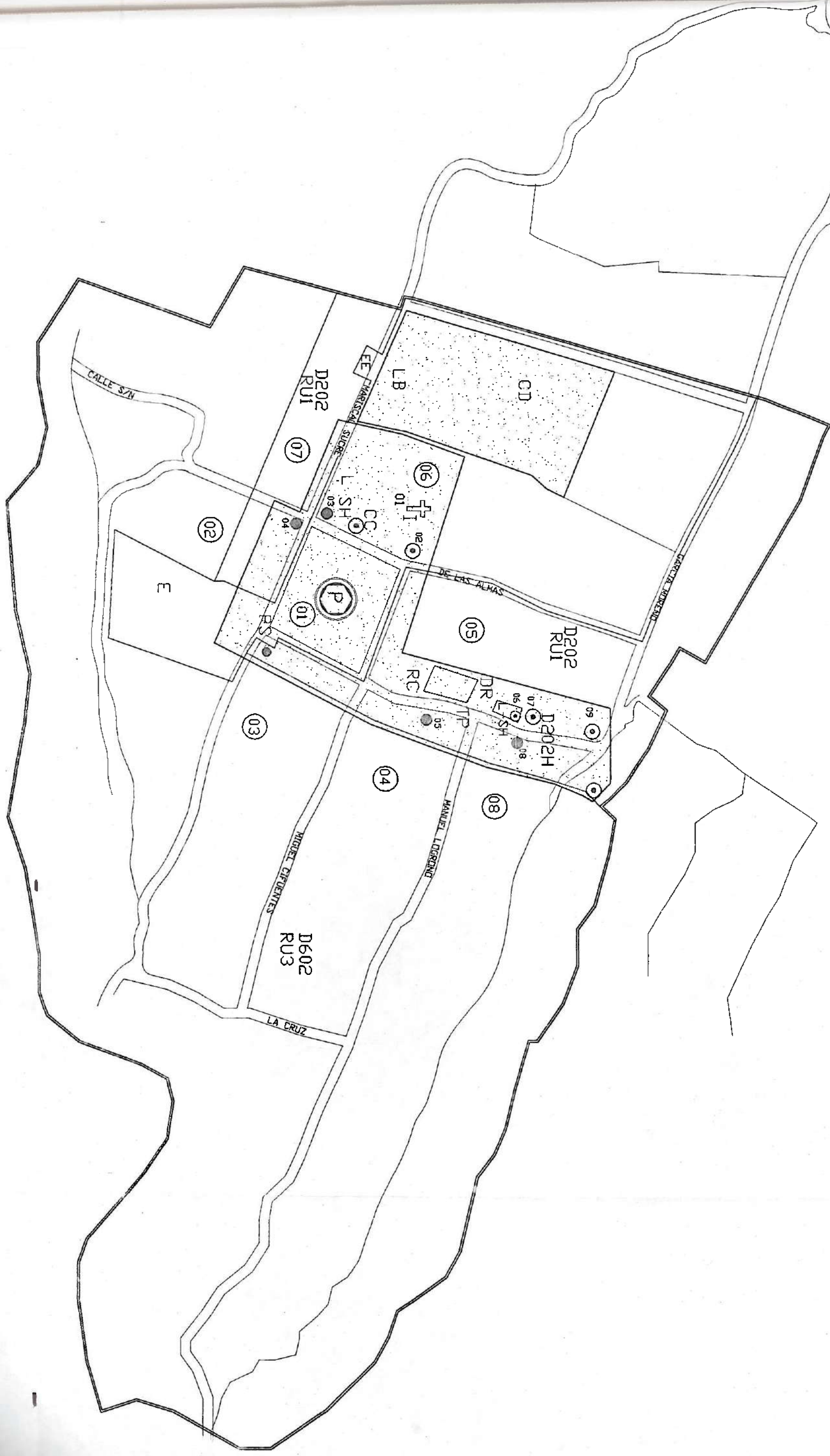
84
Abierta y sujeta

PARROQUIA PERUCHO

FICHA	DIRECCION	MANZANA
1	Calle de las Almas (iglesia)	06
2	Calle de las Almas S/N	06
3	Calle de las Almas S/N y Mariscal Sucre esquina	06
4	Calle de las Almas S/N y Mariscal Sucre esquina	02
5	Calle S/N entre Manuel Logroño y Miguel Cifuentes	04
6	Calle S/N entre Manuel Logroño y Carlos Moreno	05
7	Calle S/N entre Manuel Logroño y Carlos Moreno	05
8	Calle S/N entre Manuel Logroño y Carlos Moreno	08
9	Calle S/N entre Manuel Logroño y Carlos Moreno	05



M
CEMENTERIO



83
ochenta y tres



MUNICIPALIDAD METROPOLITANA
DE QUITO

DIRECCION GENERAL
DE PLANIFICACION

CONTIENE :

PARROQUIA PERUCHO

PARROQUIA URBANA

82
adon/a y oba

PARROQUIA AMAGUAÑA

FICHA	DIRECCION	MANZANA
1	González S/N Suarez	09
2	González Suarez 515	02
3	Iglesias 1070	03
4	Iglesias S/N	03
5	Bucheli 245	04
6	Bucheli 360	06
7	Bucheli S/N e Isidro Ayora	07
8	Iglesias S/N	06
9	Iglesias 1885	05
10	Iglesias 1527	06
11	Iglesias S/N y García Moreno	06
12	Iglesias 1455	06
13	Iglesias 1525	19
14	Iglesias y Montalvo 1705	31
15	Salida Norte S/N	30
16	García Moreno S/N	17
17	García Moreno S/N	17
18	García Moreno 195	43
19	San Juan 215	44
20	García Moreno 470	16
21	Isidro Ayora 1283	07
22	García Moreno S/N e Isidro Ayora	20
23	Iglesias 1440	05
24	Iglesias 1601	19
25	Isidro Ayora S/ y González Suárez (iglesia)	08

80
achenta

PARROQUIA CHECA

FICHA	DIRECCION	MANZANA
1	Eladio Sánchez S/N	02
2	Quito 750	07
3	3 de Mayo S/N	03
4	Quito S/N	06
5	Camilo Sánchez 300	04
6	Avenida Quito 808	15
7	Plaza Central Calle Sucre (iglesia)	01

Sección 7.º y 8.º

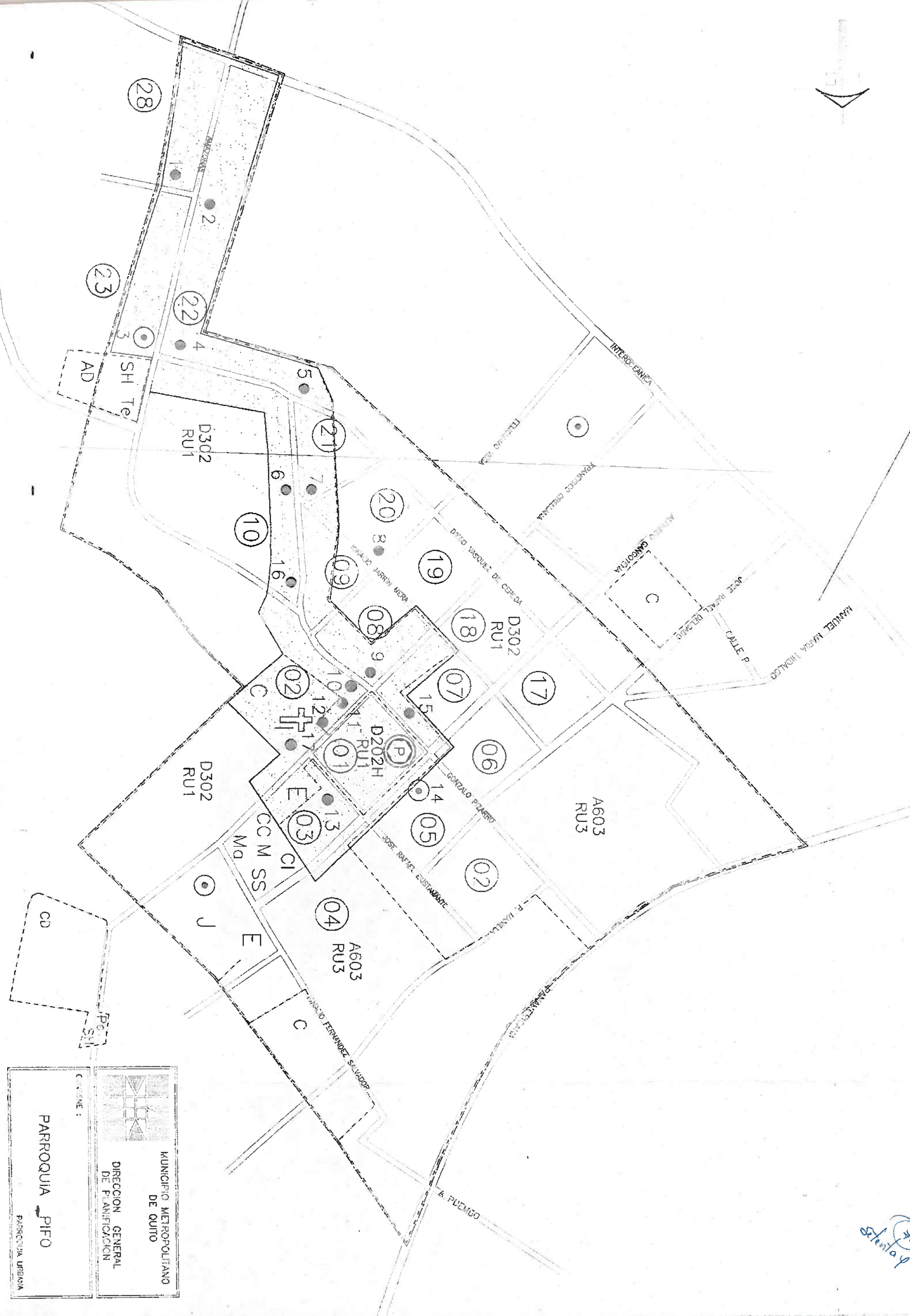
PARROQUIA SAN JOSE DE MINAS

FICHA	DIRECCION	MANZANA
1	González Suárez S/N (Iglesia)	08
2	González Suárez S/N y Sucre	08
3	González Suárez S/N y Sucre	02
4	Eloy Alfaro S/N	04
5	Simón Bolívar S/N y G. Suárez	05
6	Antonio Flores S/N y Bolívar	07
7	Simón Bolívar S/N y Eloy Alfaro	08
8	García Moreno S/N y Sucre	08
9	García Moreno S/N y Pichincha	21
10	García Moreno S/N y Pichincha	21
11	García Moreno S/N y Pichincha	20
12	García Moreno S/N y Simón Bolívar	20
13	García Moreno S/N y Simón Bolívar	20
14	García Moreno S/N y Simón Bolívar	20
15	García Moreno S/N y Rigoberto Herrera	17

Salonta y 4163
76

PARROQUIA DE PIFO

Ficha	Dirección	Manzana
1	Oriente S/N y Amazonas	28
2	Amazonas S/N	22
3	Amazonas 646 y Vásquez	23
4	Diego Vásquea de Cepeda 141	22
5	Diego Vásquezv decCepeda 315	22
6	Tulio Garzón S/N	10
7	I Mera 113	21
8	I Mera 520	20
9	Gonzalo Pizarro 597	08
10	Fco de Orellana 814	02
11	Fco de Orellana 840	02
12	Fco de Orellana 348	02
13	Rafael Bustamante 184	03
14	Gangotena S/N	05
15	Gonzalo Pizarro 621	07
16	Tulio Garzón 526	10
17	Orellana S/N (Iglesia)	02



45
Sirenia y Camilo

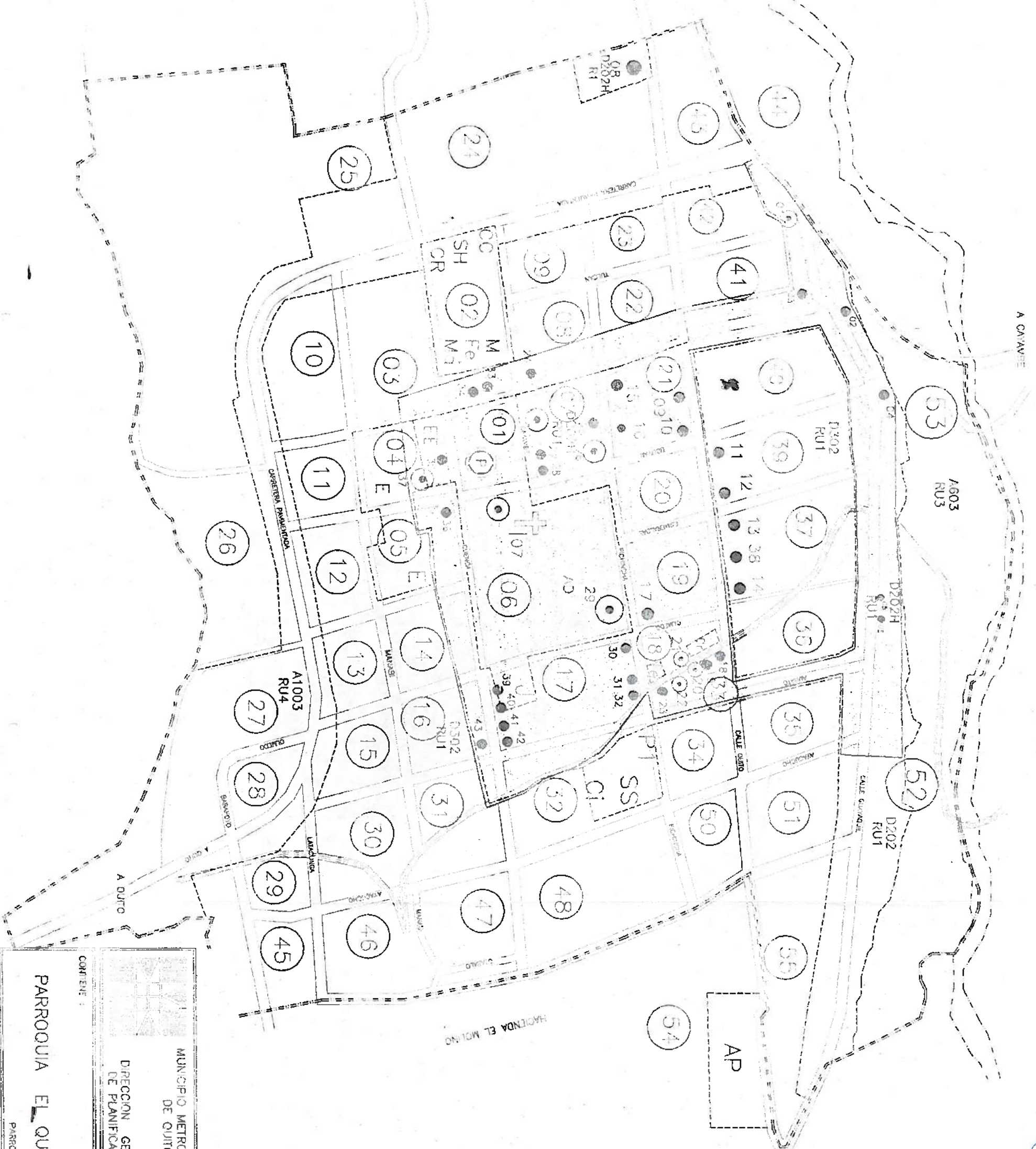
MUNICIPIO METROPOLITANO DE QUITO
DIRECCION GENERAL DE PLANIFICACION

CONTIENE:
PARROQUIA PIFO
PARROQUIA URBANA

74
Santía y Cuenca

PARROQUIA EL QUINCHE

Ficha	Dirección	Manzana
1	Guayaquil y Tulcán 12	42
2	Guayaquil y Sucre 25	53
3	Sucre s/n y Guayaquil esq.	41
4	Guayaquil s/n y Bolívar	52
5	Guayaquil s/n y Olmedo	53
6	Guayaquil S/N y Ambato	53
7	Bolívar S/N (Plaza Central)	06
8	Quito 10	24
9	Quito 32	32
10	Bolívar 12	12
11	Bolívar y Quito 31	39
12	Quito y Esmeraldas s/n	39
13	Quito y Esmeraldas s/n	38
14	Quito y Olmedo 55	38
15	Pichincha y Sucre 690	21
16	Pichincha 640	21
17	Olmedo y Pichincha 405	19
18	Chimbacalle 54	33
19	Chimbacalle 54	33
20	Chimbacalle 06	33
21	Chimbacalle s/n	18
22	Chimbacalle 630	33
23	Chimbacalle 600	33
24	Sucre y Cayambe 205	08
25	Pichincha 4	07
26	Bolívar y Pichincha 26	07
27	Cayambe 9	07
28	Cayambe y Bolívar 34	07
29	Pichincha y Olmedo s/n	06
30	Pichincha y Olmedo 20	17
31	Pichincha 30	17
32	Pichincha 34	17
33	Sucre s/n entre Cuenca y Cayambe	02
34	Sucre 65 entre Cuenca y Cayambe	02
35	Cuenca s/n	04
36	Bolívar s/n	05
37	Cuenca 745	04
38	Quito 460	38
39	Olmedo y Cuenca esq.	17
40	Cuenca s/n y Olmedo	17
41	Cuenca 29 y Olmedo	17
42	Cuenca 410 y Ambato	17
43	Cuenca 405 y Ambato esq.	16



MUNICIPIO METROPOLITANO DE QUITO
 DIRECCION GENERAL DE PLANIFICACION

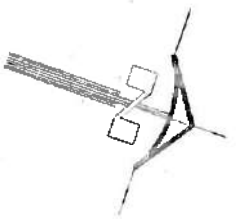
CONTENIDO:
PARROQUIA EL QUINCHE
 PARROQUIA URBANA

13
 Selenta y Vres

7/2
S/10710 y dos

PARROQUIA LLOA

FICHA	DIRECCION	MANZANA
1	Pichincha y Quito 105	06
2	Sotomayor 106	02
3	Quito y Vargas S/N	07
4	Calle Quito 760	07
5	Calle Quito S/N	07
6	Quito 1295	17
7	Continuación de la Calle Pichincha	05
8	Pichincha S/N	05
9	Antonio Piedra y Pichincha (Iglesia)	05



C.D. ESTADID

A LA HDA. MENJAS

21
setenta y uno

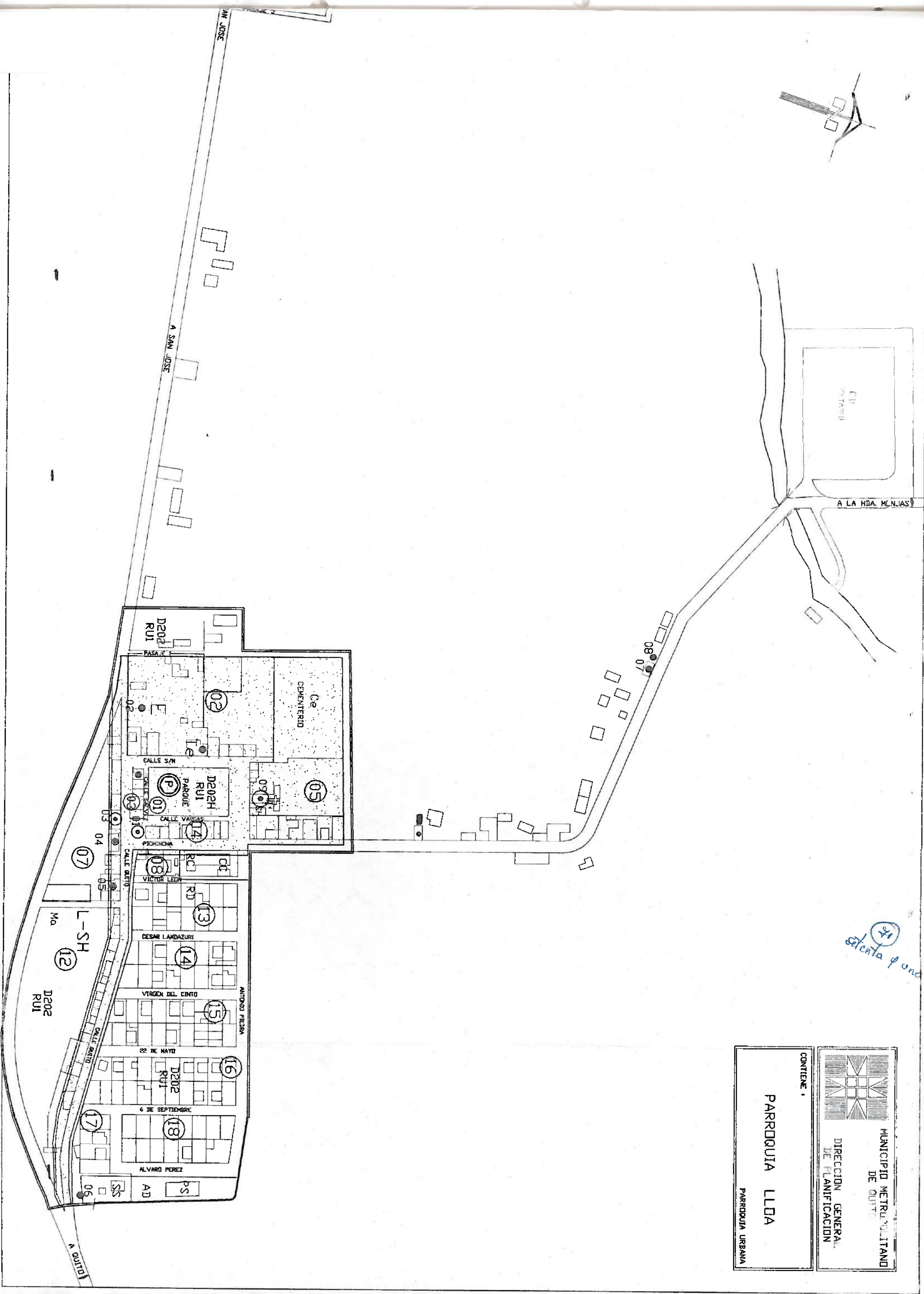


MUNICIPIO METROPOLITANO
DE QUITO
DIRECCION GENERAL
DE PLANIFICACION

CONTIENE:

PARROQUIA LLOA

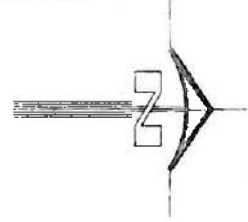
PARROQUIA URBANA



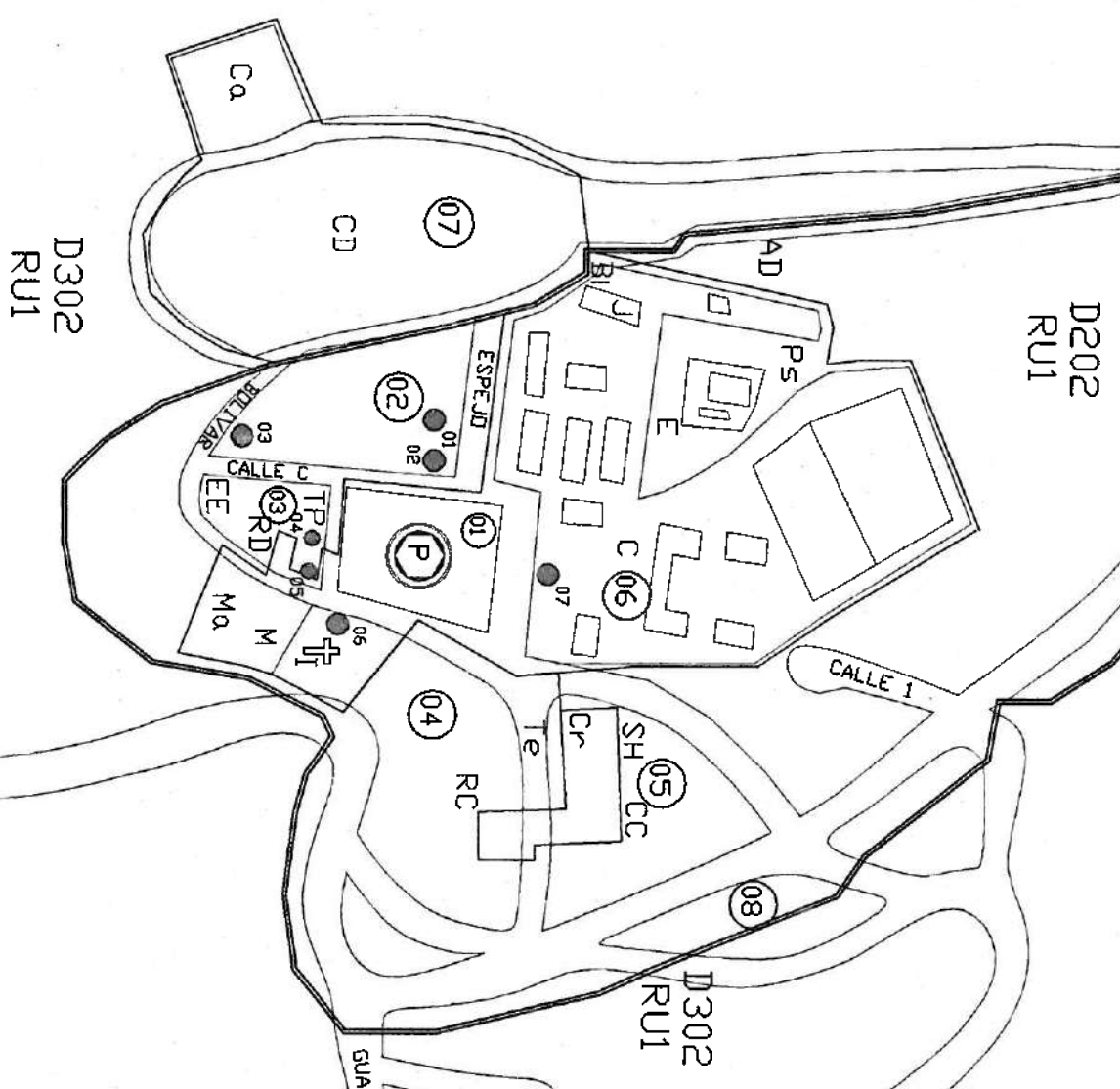
SP
sección 9

PARROQUIA NANEGALITO

FICHA	DIRECCION	MANZANA
1	Espejo S/N y Atahualpa	02
2	Espejo S/N y Atahualpa	02
3	Atahualpa S/N y Bolívar	03
4	Montalvo S/N	03
5	Montalvo N.2	06
6	Bolívar (Plaza Central)	02
7	Sucre S/N y Bolívar	06



A PACITO



D302
RU1

A NANEGAL

69
Santa y more

MUNICIPIO METROPOLITANO
DE QUITO

DIRECCION GENERAL
DE PLANIFICACION

CONTIENE :

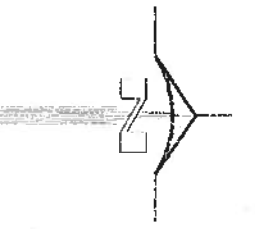
PARROQUIA NANEGALITTO

PARROQUIA URBANA

58
Santa y
Ocho

PARROQUIA CALDERON

FICHA	DIRECCION	MANZANA
1	Carapungo 1315	27
2	Carapungo S/N	27
3	Carapungo 1146	22
4	Calle Principal S/N	18
5	Carapungo S/N	10
6	Carapungo 55	10
7	Carapungo S/N	10
8	Carapungo S/N	04
9	Carapungo S/N	04
10	Eliseo Pintado 788	04
11	Carapungo 435	05
12	Faustino Carrasco y Guarderas S/N	02
13	Parque Central (Iglesia)	01
14	Colina y Carapungo S/N	08




 MUNICIPIO METROPOLITANO
 DE QUITO
 DIRECCION GENERAL
 DE PLANIFICACION

CONTIENE :
 PARDOQUIA CALDERON
 PARDOQUIA URBANA

69
 4
 5
 6
 7
 8
 9
 10
 11
 12
 13
 14
 15
 16
 17
 18
 19
 20
 21
 22
 23
 24
 25
 26
 27
 28

86
Santia y
S/N

PARROQUIA TUMBACO

FICHA	DIRECCION	MANZANA
1	Espejo 446	11
2	Bolivar y Espejo S/N	5
3	Diaz de Pineda y Abdón Calderón 601	39
4	Vicente Rocafuerte 480	20
5	Espíritu Herrera S/N	38
6	Pizarro y Meneses 899	52
7	Gonzalo Pizarro S/N y Meneses	51
8	Francisco de Orellana S/N (Iglesia)	2
9	Francisco de Orellana S/N	3
10	Francisco de Orellana y Juan Montalvo esq.	8

PARROQUIA PINTAG

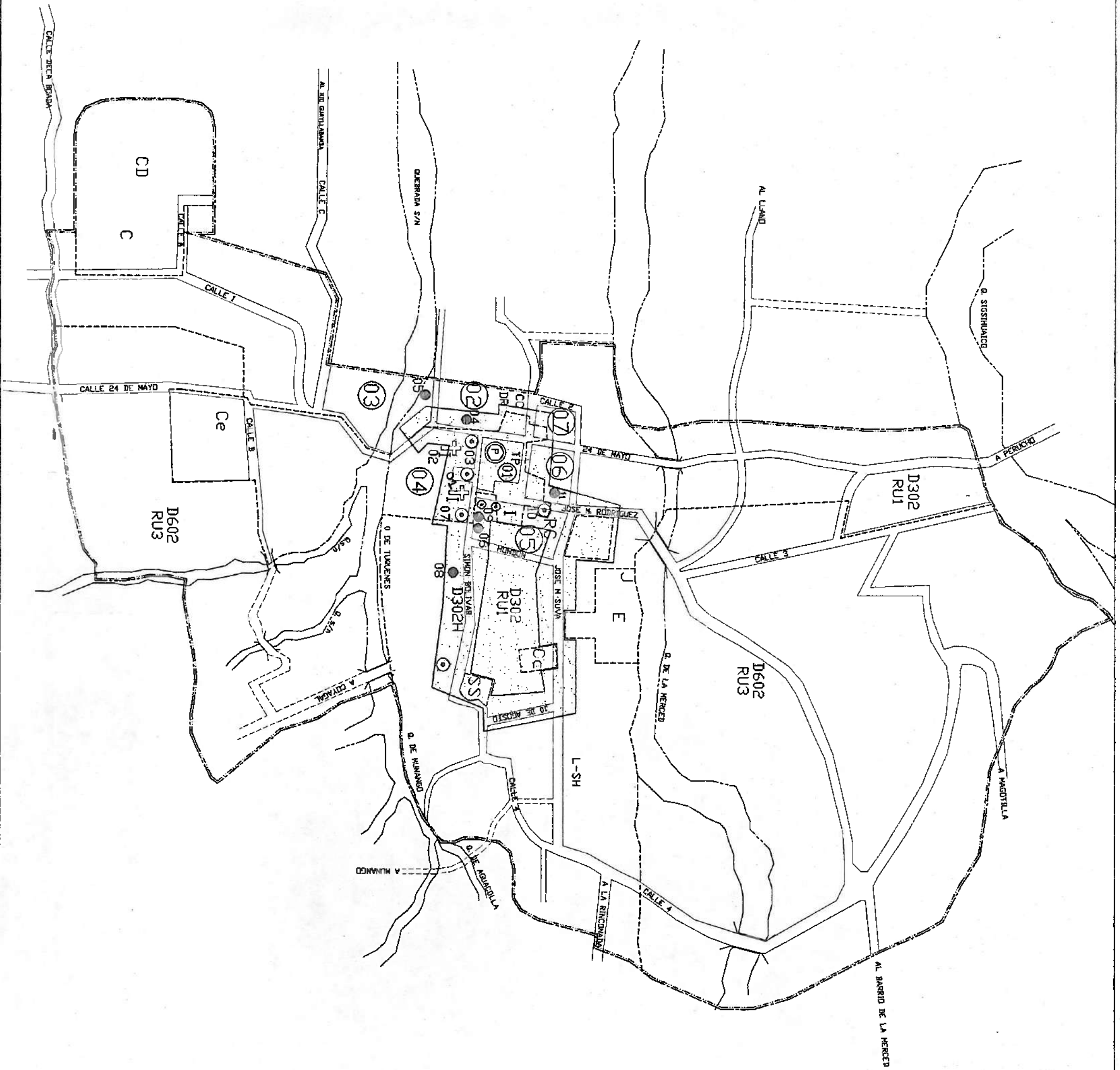
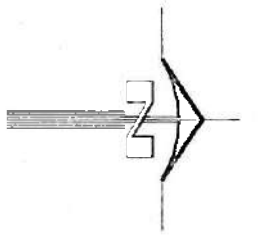
FICHA	DIRECCION	MANZANA
1	Píntag y Guamán 1235	35
2	Píntag y Guamán 1275	35
3	Antisana S/N y Humbold (esq)	15
4	General Píntag y Sucre S/N	13
5	Píntag S/N	14
6	Calle Sucre S/N y Antisana	14
7	G. Píntag S/N y Sucre	07
8	G. Píntag S/N y Sucre	07
9	G. Píntag y Padre Riofrío	02
10	G. Píntag S/N y Padre Riofrío	04
11	González Suárez S/N	04
12	González Suárez S/N	04
13	González Suárez S/N	04
14	Caldas 225	05
15	Píntag 1940	11
16	Párroco Riofrío	02

64
Seventy
cuatro

62
Seventy and
two

PARROQUIA DE PUELLARO

FICHA	DIRECCION	MANZANA
1	José M Rodríguez S/N (Iglesia)	05
2	Simón Bolívar S/N (Iglesia)	04
3	Simón Bolívar y 24 de Mayo esquina	04
4	24 de Mayo S/N y Simón Bolívar	02
5	24 de Mayo S/N	03
6	Simón Bolívar S/N y Hondón	05
7	Simón Bolívar S/N y Hondón	04
8	Simón Bolívar S/N y Hondón	04
9	José M Rodríguez S/N y Bolívar	05
10	José M Rodríguez S/N y J.M Suva	05



MUNICIPIO METROPOLITANO
DE QUITO
DIRECCION GENERAL
DE PLANIFICACION

CONTIENE:

PARRQUIA PUELLAR
PARRQUIA URBANA

61
Sesenta y
uno