

Muri C!
Le mitir mis
y circular a concejales -
Admin R.
Le mitir a comisión concejales

AM 10/08/19

2019-095597

Señores
Consejo Metropolitano
Secretaria del Territorio Habitat y Vivienda
Presente. -

QUITO SECRETARÍA GENERAL DEL CONCEJO RECEPCIÓN

FECHA: 09 JUL 2019 HORA: 11:57

Nº HOJAS: 5 copias

Recibido por: Mariana

De mi consideración:

Reciba un cordial saludo de parte del Gobierno Autónomo Descentralizado de la Parroquia de Tumbaco, a la vez deseándole muchos éxitos en sus funciones encomendadas.

Ab. Mayra Lorena Brito, en mi calidad de Presidenta y Representate Legal del **Gobierno Autónomo Descentralizado Parroquial Rural de Tumbaco**, le entrego un respetuoso saludo a nombre de todos quienes la conformamos.

Señores del Consejo Metropolitano, como es de su conocimiento, el Gobierno Parroquial en ejercicio de la competencia de vialidad al que se refiere los artículos 65, literal c) y 129 del Código de Organización Territorial Autonomía y Descentralización, COOTAD.

Solicito que se tome en consideración el **OFICIO N° 189-DGSG** con fecha 06 marzo de 2019 en su conclusión y criterio técnico:

(...) "el tramo correspondiente desde la Avenida Interoceánica hasta la Ruta viva no está considerado dentro del estudio planificado por el Gobierno Provincial de Pichincha, además que en inspección realizada a este tramo de la vía Intervalles se verifico que este se encuentra consolidado en un ancho de su sección transversal de 12,00 metros aproximadamente, con edificaciones en un 70%, estructura vial que consta con una calzada asfaltada, aceras, bordillos, y tiene servicios básicos, por lo que se debe considerar la factibilidad de regularizar este tramo, con la finalidad que los inmuebles frentistas a esta vía puedan obtener los respectivos permisos de habilitación de suelo".

Vendrá a su conocimiento que en la Calle 2 de Agosto (Vía Intervalles), se han venido realizando varios trabajos por parte del Gobierno Parroquial de Tumbaco, y por una vía de suma importancia se ha realizado Obras conjuntas con la Prefectura y la EPMMOP como es la colocación de la carpeta asfáltica, luminarias, señalética, bordillos; adicional se ha realizado el cambio de tuberías de agua potable por la Empresa Pública Metropolitana de Agua Potable y Saneamiento de Quito (EPMAPS), quien ha remplazado las tuberías de asbesto que cumplieron su vida útil por otras de PVC, utilizando 2.500 metros de Tubería de 110 y 160 milímetros así como la instalación de 87 conexiones por cambio de red, por un valor de USD 143 133,00. Esta vía se encuentra potencializada y se ha desarrollado al pie de la misma un sin número de

Handwritten signature and date: 11/07

Enviar todos concejales adjuntar a exp suelo



GOBIERNO AUTÓNOMO DESCENTRALIZADO DE TUMBACO

Edificaciones, Urbanizaciones, Escuelas y Colegios que se verían gravemente afectados si el ancho de la vía cambiara o cruzara por otro sitio que no es el actual, ya que esta vía ha sido establecida en un ancho de doce metros aproximadamente sin causar ninguna afectación a los moradores, frentistas de este eje vial.

Adjunto a la presente misiva encontrará una copia a color del Levantamiento Planímetro, de la Rehabilitación de Pavimentos en la calle 2 de Agosto (Vía Intervalles) de marzo 2018, así como la petición de los moradores frentistas de los barrios Tolagasi, San Antonio, y; Las firmas de respaldo a la petición de la escuela "Antonio Gil" Lcdo. Marcelo Pavón director del centro educativo, así como de los padres de familia del plantel educativo.

Por la atención favorable que se sirva brindar a nuestro pedido, en bienestar del pueblo de Tumbaco me suscribo de Usted.

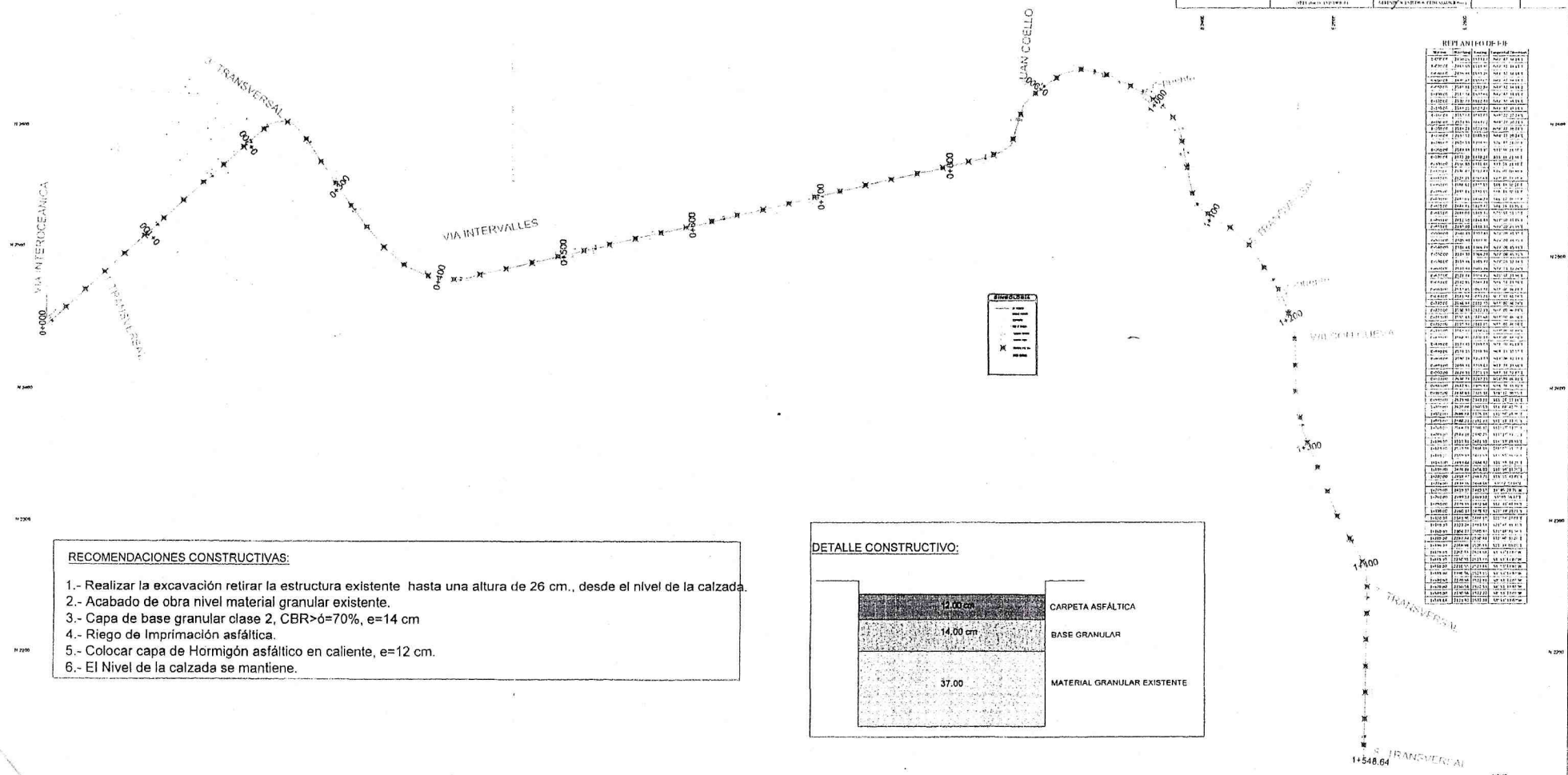
Atentamente,

Ab. Mayra Lorena Brito
PRESIDENTA DEL GOBIERNO AUTÓNOMO
DESCENTRALIZADO DE TUMBACO

4

REHABILITACIÓN DE PAVIMENTOS CALLE 2 DE AGOSTO (INTERVALLES)

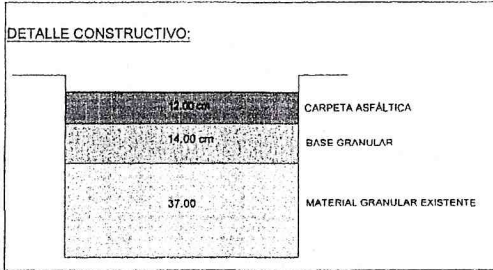
QUITO ALCALDIA		EMPRESA METROPOLITANA DE MOVILIDAD Y OBRAS PÚBLICAS DIRECCIÓN DE ESTUDIOS	
PROYECTO	LEVANTAMIENTO PLANIMÉTRICO	HOJA	1 DE 501
UBICACIÓN	CALLE 2 DE AGOSTO (INTERVALLES)	FECHA	MARZO - 2018
CONTENIDO	PLANIMETRÍA DE LALLES CONSTRUCTIVOS	LEVANTADO	ING. CARLOS MORALES
DISEÑO	REVISADO	APROBADO	VERIFICADO
<i>[Signature]</i>	<i>[Signature]</i>	<i>[Signature]</i>	<i>[Signature]</i>
ING. CARLOS MORALES	ING. CARLOS MORALES	ING. CARLOS MORALES	ING. CARLOS MORALES



REPT ANEXO DE P-E

ESTACION	ALTIMETRIA	PLANIMETRÍA	ALTIMETRIA	PLANIMETRÍA	ALTIMETRIA	PLANIMETRÍA
0+000	1025.10	1025.10	1025.10	1025.10	1025.10	1025.10
0+100	1025.20	1025.20	1025.20	1025.20	1025.20	1025.20
0+200	1025.30	1025.30	1025.30	1025.30	1025.30	1025.30
0+300	1025.40	1025.40	1025.40	1025.40	1025.40	1025.40
0+400	1025.50	1025.50	1025.50	1025.50	1025.50	1025.50
0+500	1025.60	1025.60	1025.60	1025.60	1025.60	1025.60
0+600	1025.70	1025.70	1025.70	1025.70	1025.70	1025.70
0+700	1025.80	1025.80	1025.80	1025.80	1025.80	1025.80
0+800	1025.90	1025.90	1025.90	1025.90	1025.90	1025.90
0+900	1026.00	1026.00	1026.00	1026.00	1026.00	1026.00
1+000	1026.10	1026.10	1026.10	1026.10	1026.10	1026.10
1+100	1026.20	1026.20	1026.20	1026.20	1026.20	1026.20
1+200	1026.30	1026.30	1026.30	1026.30	1026.30	1026.30
1+300	1026.40	1026.40	1026.40	1026.40	1026.40	1026.40
1+400	1026.50	1026.50	1026.50	1026.50	1026.50	1026.50
1+500	1026.60	1026.60	1026.60	1026.60	1026.60	1026.60

- RECOMENDACIONES CONSTRUCTIVAS:**
- 1.- Realizar la excavación retirar la estructura existente hasta una altura de 26 cm., desde el nivel de la calzada.
 - 2.- Acabado de obra nivel material granular existente.
 - 3.- Capa de base granular clase 2, CBR>ó=70%, e=14 cm
 - 4.- Riego de Imprímación asfáltica.
 - 5.- Colocar capa de Hormigón asfáltico en caliente, e=12 cm.
 - 6.- El Nivel de la calzada se mantiene.



1+548.64

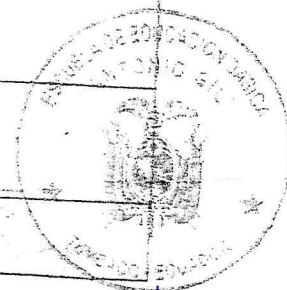
Tumbaco, 25 de marzo del 2019

FIRMAS DE APOYO PARA MANTENER EL TRAZADO DE LA VÍA INTERVALLES HASTA LA RUTA VIVA

A los 25 días del mes de marzo del 2019, los representantes de los Niños y Niñas de la Escuela de Educación Básica "Antonio Gil, apoyan a que se mantenga la vía de acuerdo al trazado que se encuentra la vía, porque si le amplían nuestra institución se vería afectada y perjudicaría a los Estudiantes, Padres, Madres de Familia y Comunidad

Queda como constancia las firmas de apoyo de sus representantes.

	1754604963	ALMACHI VINOCUNGA ALEX MAURICIO	050196569-9	
2	094707272	BELANDRIA ADARMES ZADKIEL ARCANGEL	094707272	
3	1727095190	BRAVO HUN MATHIAS DAVID	1727095190	
4	1756111041	CERON FALCONI DANNA CAROLINA	1756111041	
5	1750213439	CHAVEZ LOPEZ ANGHELA ODALYS	1750213439	
6	1753467420	CHUQUIN MORILLO THAIS SELEISHA	1753467420	
7	1754914636	CUENCA QUEZADA FANNY VALENTINA	1754914636	
8	1729050862	DIAZ MEDINA NARCIZA AYLIN	1729050862	
9	1755401294	FALLAIN GONZALEZ MARIA EMILIA	1755401294	
10	1755514138	GODOY PADILLA NAYELI ALEXANDRA	1755514138	
1	1755312103	GOMEZ GUAMAN DAMARIS ANDREA	1755312103	



ESCUELA DE EDUCACIÓN BÁSICA

"ANTONIO GIL"

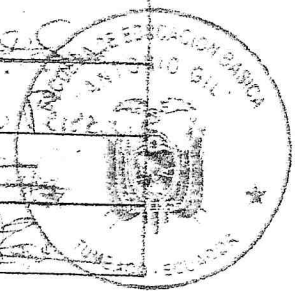
Tumbaco, 25 de marzo del 2019

FIRMAS DE APOYO PARA MANTENER EL TRAZADO DE LA VÍA INTERVALLES HASTA LA RUTA VIVA

A los 25 días del mes de marzo del 2019, los representantes de los Niños y Niñas de la Escuela de Educación Básica "Antonio Gil, apoyan a que se mantenga la vía de acuerdo al trazado que se encuentra la vía, porque si le amplían nuestra institución se vería afectada y perjudicaría a los Estudiantes, Padres, Madres de Familia y Comunidad

Queda como constancia las firmas de apoyo de sus representantes.

1	0959381054	ALDAKIMOV VALDIVIESO MAIIA ARTURIVNA	171548506-4	
2	E002616612	BENAVIDES DUARTE ISABELLA	110538608	
3	1728340249	DUQUE CORONADO CARLOS BERNABE	1728340249	
4	1728120815	GODOY PADILLA RAYLY JHOEL	1728120815	
5	1728313659	GUANOLEMA TIGASI JOSUE ANDRES	1728313659	
6	1754873303	LAAS MUNZON MIKEYLA KIMBERLY	1754873303	
7	1728210194	LARA CORONADO DANNA SOL	1728210194	
8	1728310820	PILATASIG CUZCO JONATHAN JAVIER	050248770-5	
9	1728336304	QUILLE SOTO JARELYS TERESA	2100835210	
10	1756936694	QUISTANCHALA AMPAM ANAHI LISBETH	1756936694	
11	E002412200	ROA PEREZ NATALIA ISABELLA	050264709	
12	1756373674	SILVA GUALOTO ELIAS JOSAFATH	1756373674	
13	1728324904	VEGA TAPE ROBIN SEBASTIAN	1728324904	



2