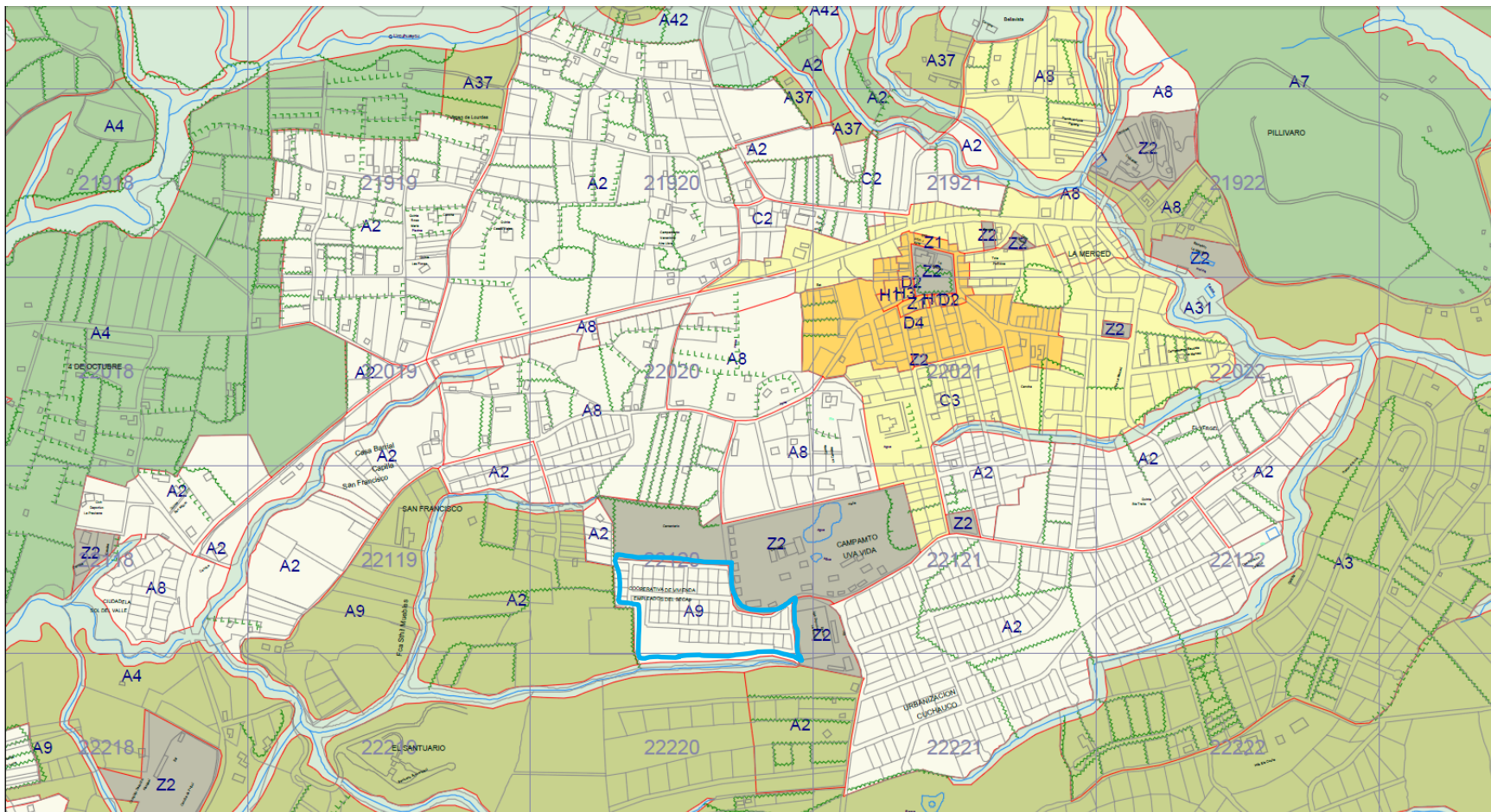
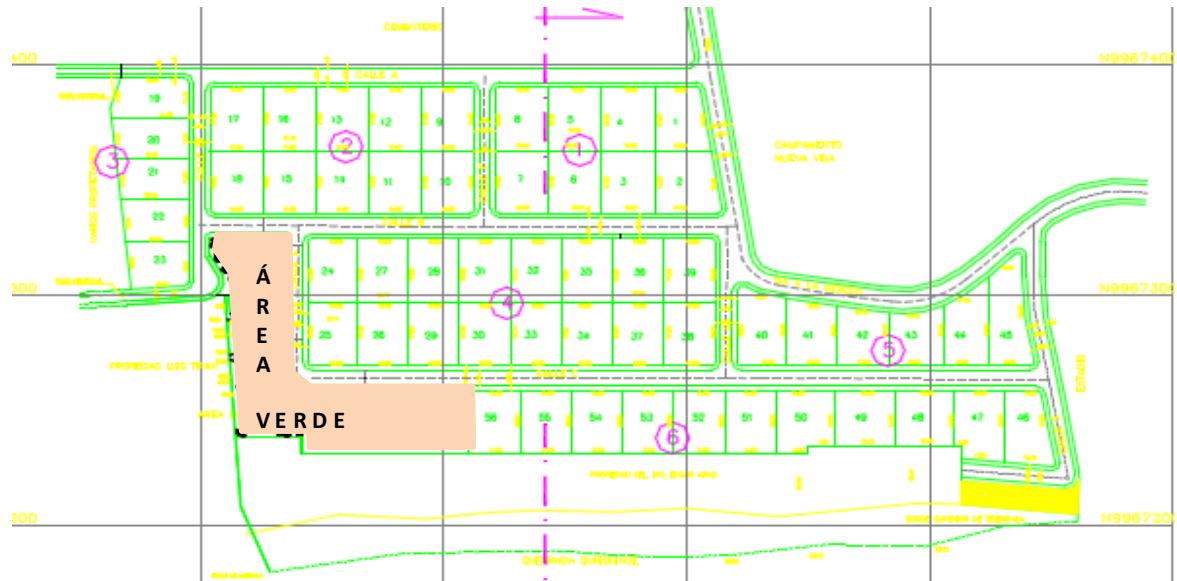


URBANIZACIÓN COOPERATIVA DE VIVIENDA “SECAP”



ZONIFICACIONES



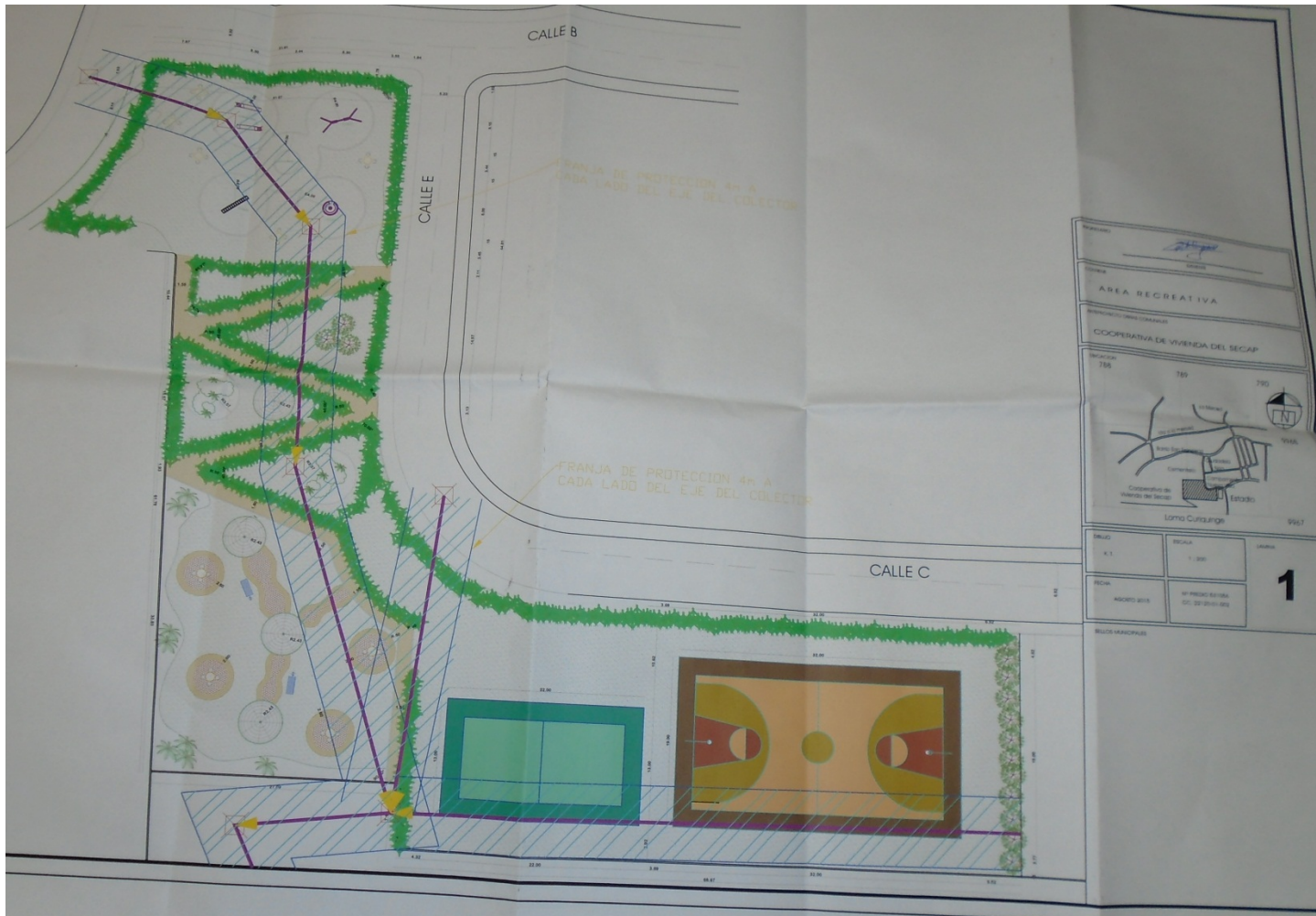


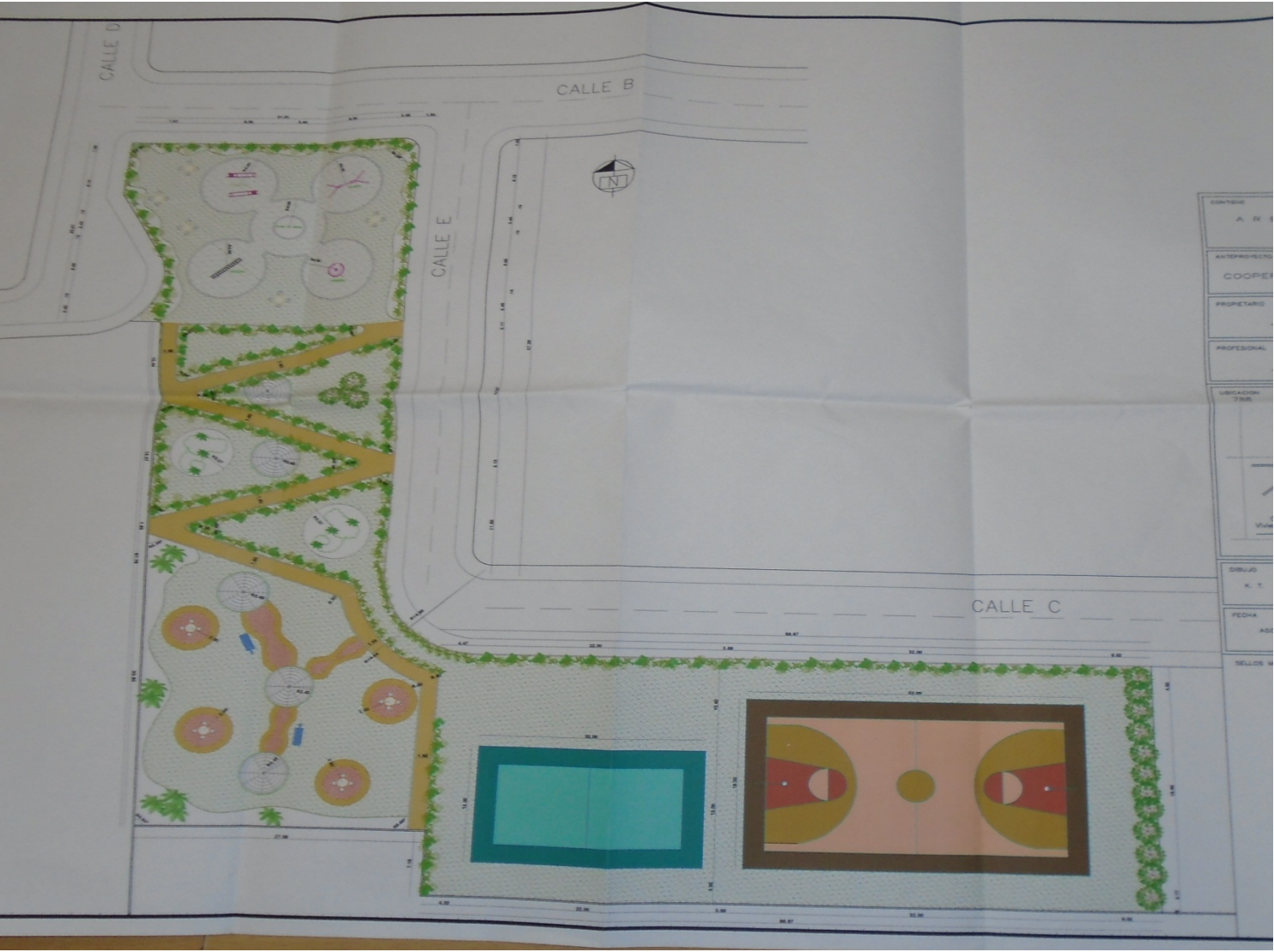
ORDENANZA	3343	30 DE JUNIO DE 2000	
NÚMERO LOTES	56	FORMA DE OCUPACIÓN	AISLADA
ZONIFICACIÓN	A9(A603-35)	USO PRINCIPAL	RESIDENCIAL BAJA DENSIDAD R1
LOTE MÍNIMO	600 m2	PARROQUIA	LA MERCED
FRENTE MÍNIMO	15 m.	CLASIFICACIÓN DEL SUELO	URBANO

ÁREA TOTAL	46,552,40 m
ÁREA TOTAL DE LOTES	33,175,08 m2
ÁREA VERDE	4,561,32 m2

EPMAPS – OFC. No. 2015-242 del 10-07-2015

Red de alcantarillado profundo, mantener un área de protección de 4 m. a cada lado del eje.





CONTENIDO	A. N. O.
ANTEPROYECTO	COOPERATIVA
PROYECTO	PROPIETARIO
PROFESIONAL	
UBICACION	788
OBJETIVO	K. T.
FECHA	AG.
SELLOS	

LA ORDENANZA REFORMATORIA A LA 3343 DE 30 DE JUNIO DE 2000, CON LA QUE SE APRUEBA EL BARRIO DE LA COOPERATIVA DE VIVIENDA SECAP UBICADA EN LA PARROQUIA LA MERCED COMO URBANIZACIÓN DE INTERÉS SOCIAL PROGRESIVO

- **Artículo Único.-** Sustitúyase la lámina dos que contiene el diseño del área de equipamiento comunal que forma parte de la Ordenanza No. 3343 de 30 de junio de 2000, correspondiente a la Urbanización de Interés social Progresivo denominada Cooperativa de Vivienda SECAP, ubicada en la parroquia La Merced, por el plano adjunto, que contiene el nuevo diseño.