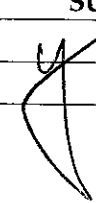


Informe No. IC-O-2015-017

**COMISIÓN DE ORDENAMIENTO TERRITORIAL
-EJE TERRITORIAL-**

ORDENANZA	FECHA	SUMILLA
PRIMER DEBATE	05/02/2015	
SEGUNDO DEBATE		
OBSERVACIONES:		

Señor Alcalde, para su conocimiento y del Concejo Metropolitano de Quito, remitimos a usted el siguiente informe emitido por la Comisión de Ordenamiento Territorial, con las siguientes consideraciones:

1.- ANTECEDENTES:

En sesión ordinaria de 15 de enero de 2015, la Comisión de Ordenamiento Territorial conoció el proyecto de Ordenanza por la cual se reconocen y aprueban los asentamientos humanos de hecho y consolidados denominados Cooperativa de Vivienda "Valles del Sur" y Comité Pro-Mejoras del Barrio "Ciudad Futura El Conde", en calidad de copropietarios, a favor de la Cooperativa de Vivienda "Valles del Sur" y Comité Pro-Mejoras del Barrio "Ciudad Futura El Conde".

2.- INFORME SOCIO ORGANIZATIVO, LEGAL Y TÉCNICO:

Mediante informe No. 020-UERB-Q-SOLT-2014, la Unidad Especial Regula Tu Barrio emite el informe socio organizativo, legal y técnico de los asentamientos humanos de hecho y consolidados denominados Cooperativa de Vivienda "Valles del Sur" y Comité Pro-Mejoras del Barrio "Ciudad Futura El Conde", el cual contiene las consideraciones sociales, legales y técnicas que permiten su regularización, el mismo que se adjunta al presente informe.


3.- DICTAMEN DE LA COMISIÓN:

La Comisión de Ordenamiento Territorial, en sesión ordinaria de 15 de enero de 2015, luego de analizar la documentación técnica y legal que reposa en los expediente; y, con fundamento en los artículos 57 literales a) y x), 87 literales a) y v), y 322 del Código Orgánico de Organización Territorial, Autonomía y Descentralización; y, 69 de la Ordenanza



Metropolitana No. 172, relativa al Régimen Administrativo del Suelo en el Distrito Metropolitano de Quito, emite **DICTAMEN FAVORABLE** para que el Concejo Metropolitano de Quito conozca el proyecto de Ordenanza por la cual se reconocen y aprueban los asentamientos humanos de hecho y consolidados denominados Cooperativa de Vivienda "Valles del Sur" y Comité Pro-Mejoras del Barrio "Ciudad Futura El Conde", en calidad de copropietarios, a favor de la Cooperativa de Vivienda "Valles del Sur" y Comité Pro-Mejoras del Barrio "Ciudad Futura El Conde".

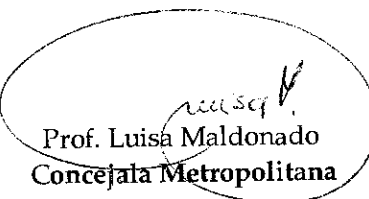
Atentamente,




Sra. Ivone Von Lippke
**Presidenta de la Comisión de
Ordenamiento Territorial**



Dr. Mario Granda
Concejal Metropolitano



Prof. Luisa Maldonado
Concejala Metropolitana



Lic. Eddy Sánchez
Concejal Metropolitano

Adjunto expediente y proyecto de ordenanza.
Abg. Diego Cevallos Salgado

ORDENANZA No.

EXPOSICIÓN DE MOTIVOS

La Constitución de la República del Ecuador, en su artículo 30, garantiza a las personas el *"derecho a un hábitat seguro y saludable, y a una vivienda adecuada y digna, con independencia de su situación social y económica"*; y, a su vez, establece que los gobiernos autónomos descentralizados municipales tienen la competencia exclusiva para planificar el desarrollo cantonal, así como para ejercer el control sobre el uso y ocupación del suelo en el cantón (artículo 264, numerales 1 y 2).

La Administración Municipal, a través de la Unidad Especial Regula Tu Barrio, promueve procesos tendientes a regularizar aquellos asentamientos humanos de hecho y consolidados que se encuentran en el Distrito Metropolitano de Quito, siguiendo para el efecto un proceso socio organizativo, legal y técnico, que permita determinar los legítimos poseedores de los lotes, en cada asentamiento; y, por tanto, los beneficiarios del proceso de regularización.

Los asentamientos humanos de hecho y consolidados denominados Cooperativa de Vivienda "Valles del Sur" y Comité Pro-Mejoras del Barrio "Ciudad Futura El Conde", ubicados en la parroquia Quitumbe, cuenta con 17 años de asentamiento, 234 poseedores y 936 habitantes. Dichos barrios no cuentan con reconocimiento legal por parte de la Municipalidad, por lo que la Unidad Especial Regula Tu Barrio realizó el proceso tendiente a regularizar los mismo, a fin de dotar a la población beneficiaria de servicios básicos; y, a su vez, permitir que los legítimos poseedores cuenten con escrituras que garanticen el ejercicio del derecho a la vivienda, adecuada y digna, conforme lo prevé la Constitución del Ecuador.

En este sentido, la presente ordenanza contiene la normativa tendiente a la regularización de los asentamientos humanos de hecho y consolidados denominados Cooperativa de Vivienda "Valles del Sur" y Comité Pro-Mejoras del Barrio "Ciudad Futura El Conde", a fin de garantizar a los beneficiarios el ejercicio de su derecho a la vivienda y el acceso a servicios básicos de calidad.

ORDENANZA No.

EL CONCEJO METROPOLITANO DE QUITO

Visto el Informe No. IC-O-2015-017, de 15 de enero de 2015, expedido por la Comisión de Ordenamiento Territorial.

CONSIDERANDO:

- Que,** el artículo 30 de la Constitución de la República del Ecuador (en adelante "Constitución") establece que: *"Las personas tienen derecho a un hábitat seguro y saludable, y a una vivienda adecuada y digna, con independencia de su situación social y económica."*;
- Que,** el artículo 31 de la Constitución expresa que: *"Las personas tienen derecho al disfrute pleno de la ciudad y de sus espacios públicos, bajo los principios de sustentabilidad, justicia social, respeto a las diferentes culturas urbanas y equilibrio entre lo urbano y lo rural. El ejercicio del derecho a la ciudad se basa en la gestión democrática de ésta, en la función social y ambiental de la propiedad y de la ciudad, y en el ejercicio pleno de la ciudadanía."*;
- Que,** el artículo 240 de la Constitución establece que: *"Los gobiernos autónomos descentralizados de las regiones, distritos metropolitanos, provincias y cantones tendrán facultades legislativas en el ámbito de sus competencias y jurisdicciones territoriales (...)";*
- Que,** el numeral 1 del artículo 264 de la Constitución manifiesta que: *"Los gobiernos municipales tendrán las siguientes competencias: (...) 1. Planificar el desarrollo cantonal y formular los correspondientes planes de ordenamiento territorial, de manera articulada con la planificación nacional, regional, provincial y parroquial, con el fin de regular el uso y la ocupación del suelo urbano y rural."*;
- Que,** el literal c) del artículo 54, en concordancia con el literal c) del artículo 84 del Código Orgánico de Organización Territorial, Autonomía y Descentralización (en adelante "COOTAD"), señala como una función del gobierno autónomo descentralizado municipal la de establecer el régimen de uso del suelo y urbanístico, para lo cual se debe determinar las condiciones de urbanización, parcelación, lotización, división o cualquier otra forma de fraccionamiento de conformidad con la planificación cantonal, asegurando porcentajes para zonas verdes y áreas comunales;

ORDENANZA No.

- Que,** el artículo 57, en concordancia con el artículo 87 del COOTAD, establece que las funciones del Concejo Municipal, entre otras, son: *“a) El ejercicio de la facultad normativa en las materias de competencia del gobierno autónomo descentralizado municipal, mediante la expedición de ordenanzas cantonales, acuerdos y resoluciones; (...) x) Regular y controlar, mediante la normativa cantonal correspondiente, el uso del suelo en el territorio del cantón, de conformidad con las leyes sobre la materia, y establecer el régimen urbanístico de la tierra; y, (...) z) Regular mediante ordenanza la delimitación de los barrios y parroquias urbanas tomando en cuenta la configuración territorial, identidad, historia, necesidades urbanísticas y administrativas y la aplicación del principio de equidad interbarrial.”;*
- Que,** el artículo 322 del COOTAD establece el procedimiento para la aprobación de las ordenanzas municipales;
- Que,** el artículo 486 del COOTAD establece que: *“Cuando por resolución del órgano legislativo del gobierno descentralizado autónomo municipal o metropolitano, se requiera regularizar barrios ubicados en su circunscripción territorial, el alcalde, a través de los órganos administrativos de la municipalidad, podrá, de oficio o a petición de parte, ejercer la potestad de partición administrativa (...)”;*
- Que,** la Disposición Transitoria Décima Cuarta del COOTAD, señala: *“(…) Excepcionalmente en los casos de asentamientos de hecho y consolidados declarados de interés social, en que no se ha previsto el porcentaje de áreas verdes y comunales establecidas en la ley, serán exoneradas de este porcentaje.”;*
- Que,** el numeral 1 del artículo 2 de la Ley Orgánica de Régimen para el Distrito Metropolitano de Quito (en adelante “LORDMQ”) establece que el Municipio del Distrito Metropolitano de Quito, tiene la competencia exclusiva y privativa de regular el uso y la adecuada ocupación del suelo, ejerciendo el control sobre el mismo;
- Que,** el numeral 1 del artículo 8 de la LORDMQ, establece que le corresponde al Concejo Metropolitano decidir mediante ordenanza, sobre los asuntos de interés general, relativos al desarrollo integral y a la ordenación urbanística del Distrito;
- Que,** la Unidad Regula Tu Barrio es la dependencia encargada de procesar, canalizar y resolver los procedimientos para la regularización de la ocupación informal del suelo, en procura de agilizar la emisión de informes y demás trámites pertinentes para la legalización de barrios dentro del marco de planificación y el

ORDENANZA No.

ordenamiento de la ciudad, conforme lo establecido en el artículo 2 de la Resolución Administrativa No. A0010 de 19 de marzo de 2010; y,

Que, la Mesa Institucional de Trabajo, reunida el 7 de noviembre de 2014 en la Administración Zonal Quitumbe, integrada por los siguientes órganos y dependencias: Administración Zonal Quitumbe; Dirección Zonal de Asesoría Jurídica; Dirección Metropolitana de Catastro; Secretaría de Territorio, Hábitat y Vivienda; y, Unidad Especial Regula Tu Barrio, emitió el informe No. 020-UERB-Q-SOLT-2014, para la aprobación del Asentamiento Humano de Hecho y Consolidado denominado Cooperativa de Vivienda "Valles del Sur" y Comité Pro Mejoras del barrio Ciudad Futura "El Conde".

En ejercicio de sus atribuciones legales constantes en los artículos 30, 31, 240 y 264 numeral 1 de la Constitución de la República; artículos: 84, literal c), 87, literales: a), v), x), 322 del Código Orgánico de Organización Territorial Autonomía y Descentralización; artículos: 2, numeral 1; 8, numeral 1 de la Ley Orgánica de Régimen para el Distrito Metropolitano de Quito, y artículo 2 de la Resolución No. A0010 de 19 de marzo de 2010;

EXPIDE LA SIGUIENTE:

ORDENANZA QUE RECONOCE Y APRUEBA LOS ASENTAMIENTOS HUMANOS DE HECHO Y CONSOLIDADOS DENOMINADOS COOPERATIVA DE VIVIENDA "VALLES DEL SUR" Y COMITÉ PRO MEJORAS DEL BARRIO "CIUDAD FUTURA EL CONDE", EN CALIDAD DE COPROPIETARIOS, A FAVOR DE LA COOPERATIVA DE VIVIENDA "VALLES DEL SUR" Y COMITÉ PRO MEJORAS DEL BARRIO "CIUDAD FUTURA EL CONDE"

Artículo 1.- De los planos y documentos presentados.- Los planos y documentos presentados son de exclusiva responsabilidad del proyectista, y dirigentes de la Cooperativa de Vivienda "Valles del Sur" y del Comité Pro Mejoras del barrio "Ciudad Futura El Conde", en calidad de copropietarios sin perjuicio de la responsabilidad de quienes revisaron los planos y los documentos legales, excepto en caso de que hayan sido inducidos a engaño.

En caso de comprobarse ocultación o falsedad en planos, datos, documentos; o de existir reclamos de terceros afectados, será de exclusiva responsabilidad del técnico y de los dirigentes de la Cooperativa de Vivienda "Valles del Sur" y del Comité Pro Mejoras del Barrio "Ciudad Futura El Conde", en calidad de copropietarios del predio.

ORDENANZA No.

Las dimensiones y superficies de los lotes son las determinadas en el plano aprobatorio siendo en el futuro indivisibles.

Por las condiciones de asentamiento humano de hecho y consolidado, se lo aprueba considerándolo de interés social.

Artículo 2.- Especificaciones técnicas.-

Área útil de lotes:	48.720,32 m ²	67,70%
Área de vías y pasajes:	18.138,22 m ²	25,20%
Área verde y comunal:	5.107,53 m ²	7,10%
Área bruta del terreno (área total):	71.966,07 m ²	100%
Área total del terreno (escrit.):	71.322,428 m ²	100%
Área verde y comunal en relación al área útil de lotes:	5.107,53 m ²	10,48%

El predio cuenta con un total de 234 lotes distribuidos de la siguiente manera:

104 lotes, signados del uno (1) al trece (13) y del veinte y siete (27) al treinta y uno (31), correspondientes a la manzana A; del cincuenta (50) al setenta y uno (71), correspondientes a la manzana C; el setenta y dos (72) y el ochenta y cuatro (84), correspondientes a la manzana D; del ciento setenta y cinco (175) al ciento ochenta y siete (187), y del doscientos y uno (201) al doscientos trece(213), correspondientes a la manzana H; del doscientos veinte y tres (223) al doscientos treinta y siete (237), y del doscientos cuarenta y dos (242) al doscientos cincuenta y cinco (255), correspondientes a la manzana I; y, del trescientos treinta y nueve (339) al trescientos cuarenta y cinco (345), correspondientes a la manzana L.

Adicionalmente, existen 130 lotes, signados del uno (1) al doce (12), correspondientes a la manzana 1; del trece (13) al treinta y seis (36), correspondientes a la manzana 2; del treinta y siete (37) al sesenta y dos (62), correspondientes a la manzana 3; del sesenta y tres (63) al ochenta y cinco (85), correspondientes a la manzana 4; del ochenta y seis (86) al ciento catorce (114), y del ciento diecisiete (117) al ciento treinta y dos (132), correspondientes a la manzana 5.

Los lotes signados con los números ciento quince (115) y ciento dieciséis (116), no son considerados en la presente Ordenanza, debido a que cuentan con título de propiedad

ORDENANZA No.

debidamente inscritos en el Registro de la Propiedad del Distrito Metropolitano de Quito.

Artículo 3.- Zonificación de lotes.- Los lotes fraccionados mantendrán la siguiente zonificación: D3 (D203-80); forma de ocupación: (D) sobre línea de fábrica; lote mínimo: 200,00 m²; número de pisos: 3; COS planta baja: 80 %, COS total: 240%; clasificación del suelo: (SU) Suelo Urbano; Uso principal: (R2) Residencia mediana densidad.

Artículo 4.- Lotes por excepción.- Por tratarse de asentamientos humanos de hecho y consolidados, con 17 años de existencia, se mantiene la zonificación del sector en D3 (D203-80), con área de lote mínimo de 200 m², uso residencial mediana densidad; sin perjuicio de lo cual se aprueban los siguientes lotes de menor superficie con relación a la zonificación asignada:

De la Manzana 1, lotes Nos. 5, 6, 7, 8 y 9; de la Manzana 2, lotes Nos. 13, 14, 15, 16, 17, 18, 19, 20, 21, 22, 23 y 24; de la Manzana 3, lotes Nos. 50, 52 y 57; de la Manzana 4, lotes Nos. 63, 78, 82, 83 y 84; de la Manzana 5, lotes Nos. 87, 89, 90, 91, 92, 94, 95, 117, 119, 120, 123, 124, 125, 126, 127, 128, 129, 130, 131 y 132.

De la Manzana A, lotes Nos. 7, 8, 9, 10, 12 y 13; de la Manzana C, lotes Nos. 52, 53, 54, 55, 56, 57, 58, 59, 60 y 64; de la Manzana D, lote No. 72; de la Manzana "H", lotes Nos. 178, 179, 180, 181, 182, 183, 184, 185, 186, 187, 202, 204, 205, 206, 207, 208, 209, 210, 211, 212 y 213; de la Manzana "I", lotes Nos. 224, 225, 226, 227, 228, 229, 230, 231, 232, 233, 234, 235, 236, 237, 243, 244, 245, 246, 247, 248, 249, 250, 251, 252, 253, 254 y 255; de la Manzana "L", lotes Nos. 339 y 340.

Artículo 5.- Excedentes o diferencias de áreas.- Por cuanto dentro del proceso de regularización se detectó la existencia de una variación de área, previo a la protocolización e inscripción de la presente ordenanza se deberá regularizar el área, de conformidad con lo establecido en la disposición general segunda de la Ordenanza Metropolitana No. 269, sancionada el 30 de julio de 2012.

Artículo 6.- Del área verde.- La Cooperativa de Vivienda "Valles del Sur" y el Comité Pro Mejoras del Barrio "Ciudad Futura El Conde", copropietarios del inmueble donde se encuentran los asentamientos humanos de hecho y consolidados, transfieren al Municipio del Distrito Metropolitano de Quito, como contribución de áreas verdes, un área total de 5.107,53 m² que corresponde al 10,48% del área útil de los lotes, de conformidad al siguiente detalle:

ORDENANZA No.

Áreas verdes y equipamiento comunal						
Área Verde (Área Comunal 1)						
Área Verde (Área Comunal 1)		Lindero	En parte	Total	Superficie 2.339,16 m ²	
	Norte:	Lote No. 31	29,68 m.	34,66 m.		
		Lote No. 6	4,98 m.			
	Sur:	Pasaje "S47"	-	44,94 m.		
	Este:	Lote No. 7	9,96 m.	59,32 m.		
		Lote No. 8	9,95 m.			
		Lote No. 9	9,93 m.			
Lote No. 10		10,03 m.				
Lote No. 11		10,04 m.				
	Lote No. 12	9,41 m.				
Oeste:	Calle "E9J"		58,85 m.			

Área Verde (Área Comunal A)					
Área Verde		Lindero	En parte	Total	Superficie 2.327,02 m ²
	Norte:	Radio de Curvatura		3,02 m.	
	Sur:	Lote No. 339	3,39 m.	53,06 m.	
		Curva de retorno calle "E9F"	7,97 m.		
		Lote No. 242	18,10 m.		
Lote No. 223		23,60 m.			

ORDENANZA No.

(Área Comunal A)	Este:	Calle "E9G"	-	83,95 m.
	Oeste:	Av. "Carlos Villacís" (Escalón 1)	-	101,83 m.

Área Verde (Area Comunal 2)					
		Lindero	En parte	Total	Superficie
Área Verde (Área Comunal 2)	Norte:	Pasaje "S47"		46,04 m.	441,35 m ²
	Sur:	Cooperativa de Vivienda Valles de Sur		47,73 m.	
	Este:	Lote No. 13		10,07 m.	
	Oeste:	Calle "E9J"		8,84 m.	

Artículo 7.- De las vías.- Los asentamientos humanos de hecho y consolidados contemplan un sistema vial de uso público; sin embargo, cuentan con 17 años de existencia y con un 55,13% de consolidación de viviendas, razón por la cual los anchos viales se sujetarán al plano adjunto a la presente Ordenanza.

Los anchos de vías y pasajes que se aprueban son las siguientes:

- Calle "E9E": 9,00 m
- Calle "E9F": 10,00 m
- Calle "E9J": variable de 9,00 m a 10,00 m
- Calle "E9H": variable de 9,00 m a 10,03 m
- Calle "E9G": variable de 9,54 m a 9,91 m
- Calle "8": 9,98 m
- Calle "7": variable de 9,68 m a 10,00 m
- Pasaje "S47": variable de 6,00 m a 6,06 m

ORDENANZA No.

Artículo 8.- De las obras a ejecutarse.- Las obras a ejecutarse en los asentamientos humanos de hecho y consolidados, son las siguientes:

Obras civiles (vías):

Calzadas:	30%	Aceras:	30%
Bordillos:	30%		

Obras de infraestructura:

Agua potable:	30%	Alcantarillado:	30%
Energía eléctrica:	30%		

Artículo 9.- Del plazo de ejecución de las obras.- El plazo de ejecución de la totalidad de las obras civiles y de infraestructura, incluido el equipamiento del área comunal, es de ocho (8) años, de conformidad al cronograma de obras presentado por los dirigentes del Asentamiento Humano de Hecho y Consolidado denominado de la Cooperativa de Vivienda "Valles del Sur" y del Comité Pro Mejoras del Barrio "Ciudad Futura El Conde", plazo que se contará a partir de la fecha de sanción de la presente Ordenanza. De estas obras la Cooperativa de Vivienda "Valles del Sur" y el Comité Pro Mejoras del Barrio "Ciudad Futura El Conde", propietarios del predio fraccionado, pagarán las contribuciones especiales y mejoras de ley.

Artículo 10.- Del control de ejecución de las obras.- La Administración Zonal Quitumbe realizará el seguimiento en la ejecución y avance de las obras de urbanización hasta la terminación de las mismas, para lo cual el departamento de fiscalización y el departamento de obras públicas emitirán un informe técnico de manera semestral. Su informe favorable final será indispensable para cancelar la hipoteca.

Artículo 11.- De la multa por retraso en la ejecución de obras.- En caso de retraso en la ejecución de las obras de urbanización, la Cooperativa de Vivienda "Valles del Sur" y el Comité Pro Mejoras del barrio Ciudad Futura "El Conde", pagarán a la Municipalidad en calidad de multa, el uno por mil por cada día de retraso, calculado del costo de las obras no ejecutadas.

De persistir el incumplimiento, el Municipio podrá ejecutar las obras, cuyo costo estará a cargo de todos los propietarios de los lotes, además de un recargo del 30%.

ORDENANZA No.

Emitidos los informes correspondientes que establezcan la multa por incumplimiento de las obras de urbanización, se notificará a la Dirección Metropolitana Financiera para que emita el título de crédito respectivo y proceda a su cobro, incluso por la vía coactiva.

Artículo 12.- De la garantía de ejecución de las obras.- Los lotes producto del presente reconocimiento de asentamientos humanos de hecho y consolidados, quedan gravados con primera, especial y preferente hipoteca a favor del Municipio del Distrito Metropolitano de Quito, gravamen que regirá una vez que se adjudiquen los lotes a los respectivos beneficiarios de la presente Ordenanza, y que subsistirá hasta la terminación de la ejecución de las obras de urbanización.

Artículo 13.- De la protocolización e inscripción de la ordenanza.- En calidad de copropietarios del predio donde se encuentran los Asentamientos Humanos de Hecho y Consolidados denominados Cooperativa de Vivienda "Valles del Sur" y Comité Pro Mejoras del Barrio "Ciudad Futura El Conde", a través de sus dirigentes se comprometen, en el término de ciento ochenta (180) días contados a partir de la fecha de regularización del excedente y/o diferencia de área existente, a protocolizar la presente Ordenanza ante Notario Público e inscribirla en el Registro de la Propiedad del Distrito Metropolitano de Quito, con todos sus documentos habilitantes; caso contrario el Concejo Metropolitano revocará la presente ordenanza, notificándose del particular a la Comisaría de la Administración Zonal correspondiente, para que inicie las acciones pertinentes.

La inscripción de la presente ordenanza servirá como título de dominio de los beneficiarios para efectos del perfeccionamiento de la transferencia de áreas verdes, en caso de que existan.

Artículo 14.- De la partición y adjudicación.- Se faculta al señor Alcalde para que mediante resolución administrativa, proceda con la partición administrativa correspondiente. Dicha resolución de partición y adjudicación se protocolizará ante Notario Público y se inscribirá en el Registro de la Propiedad del Distrito Metropolitano de Quito, la misma que sin otra solemnidad constituirá título de dominio del beneficiario.

Cuando por efectos de la partición y adjudicación administrativas se produjeren controversias de dominio o derechos personales entre el beneficiario del acto administrativo y quien pretenda ser titular del derecho de dominio sobre los derechos y acciones del lote o bien inmueble fraccionado, estas serán conocidas y resueltas por el juez competente en juicio ordinario.

ORDENANZA No.

Artículo 15.- Potestad de ejecución.- Para el fiel cumplimiento de las disposiciones de esta Ordenanza, y en caso de que no se hayan cumplido los plazos establecidos, se podrá solicitar el auxilio de la Policía Nacional o ejecutar en forma subsidiaria los actos que el obligado no hubiere cumplido, a costa de estos. En este evento, se podrá recuperar los valores invertidos, por la vía coactiva, con un recargo del veinte por ciento (20%) más los intereses correspondientes.

Artículo 16.- Solicitudes de ampliación de plazo.- Las solicitudes de ampliación de plazo para la protocolización e inscripción de la presente Ordenanza serán resueltas por la Directora o Director Ejecutivo de la Unidad Especial Regula Tu Barrio. Las solicitudes de ampliación de plazo para ejecución de obras de urbanización serán resueltas por la Administración Zonal correspondiente.

Disposición Final.- Esta ordenanza entrará en vigencia a partir de la fecha de su sanción, sin perjuicio de su publicación en la Gaceta Oficial y página web institucional de la Municipalidad.

Dada, en la Sala de Sesiones del Concejo Metropolitano de Quito, el xx de xxxxxx de 2015.

Abg. Daniela Chacón Arias
Primera Vicepresidenta del Concejo Metropolitano de Quito

Dr. Mauricio Bustamante Holguín
Secretario General del Concejo Metropolitano de Quito

CERTIFICADO DE DISCUSIÓN

El infrascrito Secretario General del Concejo Metropolitano de Quito, certifica que la presente ordenanza fue discutida y aprobada en dos debates, en sesiones de xxx y xx de xxxx de 2015.- Quito,

Dr. Mauricio Bustamante Holguín
SECRETARIO GENERAL DEL CONCEJO METROPOLITANO DE QUITO

ALCALDÍA DEL DISTRITO METROPOLITANO.- Distrito Metropolitano de Quito,

EJECÚTESE:

Dr. Mauricio Rodas Espinel
ALCALDE DEL DISTRITO METROPOLITANO DE QUITO

ORDENANZA No.

CERTIFICO, que la presente ordenanza fue sancionada por el Dr. Mauricio Rodas Espinel, Alcalde del Distrito Metropolitano de Quito, el
.- Distrito Metropolitano de Quito,

Dr. Mauricio Bustamante Holguín
SECRETARIO GENERAL DEL CONCEJO METROPOLITANO DE QUITO

**INFORME SOCIO ORGANIZATIVO, LEGAL Y TÉCNICO DEL
 ASENTAMIENTO HUMANO DE HECHO Y CONSOLIDADO DENOMINADO:
 LA COOPERATIVA DE VIVIENDA VALLES DEL SUR Y EL COMITÉ PROMEJORAS
 DEL BARRIO CIUDAD FUTURA EL CONDE**

EXPEDIENTE Nº 247Q
 INFORME N°. 020-UERB-Q-SOLT-2014

UBICACIÓN:



**ASENTAMIENTO HUMANO DE HECHO Y CONSOLIDADO:
 LA COOPERATIVA DE VIVIENDA VALLES DEL SUR Y EL COMITÉ
 PROMEJORAS DEL BARRIO CIUDAD FUTURA EL CONDE**

Parroquia: QUITUMBE
 Barrio/Sector: QUITUMBE
 Administración Municipal: QUITUMBE

Uso de Suelo Principal

- | | | |
|----------------------|----------------------|----------------|
| Agrícola Residencial | Múltiple | Residencial 1 |
| Área de Promoción | Patrimonial | Residencial 1A |
| Equipamiento | Protección Ecológica | Residencial 2 |
| Industria 2 | Protección Baeterio | Residencial 3 |
| Industria 3 | RNNR | |
| Industria 4 | RNR | |

ANTECEDENTES DEL ASENTAMIENTO HUMANO

Ubicada al sur oriente, en el sector de la parroquia Quitumbe del Distrito Metropolitano de Quito.

Mediante Acuerdo Ministerial No. 1511, el Ministerio de Inclusión Económica y Social MIES, aprueba el Estatuto y concede la Personería Jurídica a la **Cooperativa de Vivienda Valles del Sur**, el 13 de Octubre de 1997. A través de esta corporación han desarrollado el sector con: organización y mingas de los socios.

Mediante Acuerdo Ministerial No. 814, el Ministerio de Inclusión Económica y Social MIES, aprueba el Estatuto y concede la Personería Jurídica al **Comité Pro Mejoras del Barrio Ciudad Futura "El Conde"**, el 16 de Junio de 1997. A través de esta corporación han desarrollado el sector consiguiendo varios servicios básicos.

El asentamiento posee una consolidación del 55.13%, con 70% de Obras Civiles y 70% Obras de Infraestructura.

Población Beneficiada	niños	jóvenes	mujeres	hombres	afros	indígenas
Cantidad	92	97	323	296	0	128

INFORME SOCIO-ORGANIZATIVO

TIPO DE ORGANIZACIÓN:	COOPERATIVA DE VIVIENDA VALLES DEL SUR
PRESIDENTE / REPRESENTANTE LEGAL:	Sra. Ana María Agato
TIPO DE ORGANIZACIÓN:	COMITÉ PRO-MEJORAS DEL BARRIO CIUDAD FUTURA "EL CONDE"
PRESIDENTE / REPRESENTANTE LEGAL:	Sr. Satian Chafra César Olivo
AÑOS DE ASENTAMIENTO COMITÉ PRO-MEJORAS DEL BARRIO CIUDAD FUTURA "EL CONDE" Y COOPERATIVA DE VIVIENDA VALLES DEL SUR :	17 años
TOTAL N° DE SOCIOS /POSESIONARIOS	234

TOTAL N° DE LOTES	234
POBLACIÓN BENEFICIARIA:	936 PERSONAS
DOCUMENTOS ANEXOS:	<p>COOPERATIVA DE VIVIENDA VALLES DEL SUR</p> <ul style="list-style-type: none"> • Acuerdo Ministerial No. 1511 aprobado con fecha 13 de Octubre de 1997 • Oficio Nro.- MIES-DNC-SG-2012-6733-OF del nombramiento de la directiva con fecha 19 de octubre de 2012. <p>COMITÉ PRO-MEJORAS DEL BARRIO CIUDAD FUTURA “EL CONDE”</p> <ul style="list-style-type: none"> • Acuerdo Ministerial No. 814 aprobado con fecha 16 de Junio de 1997. • Oficio Nro.- MIES-CZ-9-2003-0538-OF del nombramiento de la directiva, con fecha 13 de febrero de 2013.

INFORME LEGAL

ANTECEDENTES DE LOS ASENTAMIENTOS:	<p>PRIMERO.-</p> <p>1.1.- La Cooperativa de Vivienda Valles del Sur, se encuentra ubicada en la parroquia Quitumbe, cantón Quito, Distrito Metropolitano, la misma cuenta con Ordenanza de Aprobación del fraccionamiento No. 3425, la misma que fue reformada con la Ordenanza Reformatoria No. 3565, sancionada el 18 de marzo de 2005, inscrita el 26 de enero de 2005.</p> <p>1.2.- El Comité ProMejoras del Barrio “Ciudad Futura El Conde” se encuentra ubicado en la parroquia QUITUMBE, cantón Quito, Distrito Metropolitano, cuenta con Ordenanza de Aprobación del fraccionamiento No. 3421, sancionada el 04 de octubre de 2002.</p>
ANTECEDENTES LEGALES DE LA PROPIEDAD:	<p>SEGUNDO.-</p> <p>ANTECEDENTES DE LA PROPIEDAD:</p> <p>2.1.- El Comité ProMejoras del Barrio Ciudad Futura “El Conde” y, La Cooperativa de Vivienda Valles del Sur, se asientan sobre el lote signado con el número siete, producto del fraccionamiento de la ex hacienda El Conde; el Comité Pro Mejoras del barrio “Ciudad Futura”, es propietario de las Ocho Catorceavas partes del Lote Siete; y, la Cooperativa de Vivienda “Valles del Sur”, es propietaria de las Seis Catorceavas partes del Lote Siete, conforme consta de las escrituras públicas celebradas en las siguientes fechas:</p>

<p>LINDEROS GENERALES DEL LOTE DE TERRENO NÚMERO 7.</p>	<p>2.2.- La COOPERATIVA DE VIVIENDA "VALLES DEL SUR", es propietaria de las Seis Catorceavas partes del Lote Siete desmembrados de la Hacienda El Conde, fue adquirido mediante escritura pública de compra venta de derechos y acciones, celebrada ante el Notario Décimo Sexto del cantón Quito, Gonzalo Román Chacón, Otorgada por Ing. Ángel Costales Orozco y Señora, a favor de la Cooperativa de Vivienda "Valles del Sur", el 21 de febrero de 2001 e inscrita en el Registrador de la Propiedad el 26 de marzo de 2001.</p> <p>LAS SEIS CATORCEAVAS PARTES DEL LOTE 7 contemplan una superficie de 30.459,428 m2.</p> <p>2.3.- El Comité Pro Mejoras del barrio Ciudad Futura "El Conde" es propietario de las Ocho Catorceavas partes del Lote Siete desmembrados de la Hacienda El Conde, fueron adquiridas mediante escritura pública de compra venta de derechos y acciones, celebrada ante el Notario Cuarto del cantón Quito, Dr. Jaime Aillón Albán, otorgada por el Ingeniero Ángel Elicio Costales y Señora, a favor del Comité Pro-Mejoras del Barrio Ciudad Futura El Conde, celebrada 8 de agosto de 2001, inscrita en el Registro de la Propiedad, el 15 octubre del 2001.</p> <p>SUPERFICIE TOTAL: de las ocho catorceavas partes unificadas es de 40.863m2. Cuarenta mil ochocientos sesenta y tres metros cuadrados.</p> <p>LINDEROS GENERALES DEL LOTE DE TERRENO NÚMERO 7.</p> <p>Norte: Punto de unión de dos caminos de la Hacienda El Conde. Sur: Lote 8 en 281m. Este: Camino de la Hacienda El Conde en 507.80m. Oeste: Camino de la Hacienda El Conde en 566.13m.</p>
<p>ORDENANZAS DE LOS ASENTAMIENTOS:</p>	<p>TERCERO.-</p> <p>3.1.-El barrio Valles del Sur cuenta con Ordenanza de Aprobación del fraccionamiento No. 3425, la misma que es reformada con la Ordenanza Reformatoria No. 3565.</p> <p>3.2.- La Ordenanza 3425 aprueba el fraccionamiento con las siguientes especificaciones</p> <p>ORDENANZA No: 3425 SANCIONADA: 4 DE OCTUBRE DE 2002</p>

ORDENANZA DEL ASENTAMIENTO. EL COMITÉ PROMEJORAS DEL BARRIO "CIUDAD FUTURA EL CONDE"	INSCRITA: No consta SUPERFICIE TOTAL : 103.454.64m2 ÀREA ÚTIL DE LOTES: 72.806.16m2 ÀREA DE VÍAS: 22.726.88m2 ÀREA COMUNAL: 7.921.60m2 NÚMERO DE LOTES: 345			
	3.3.- La Ordenanza No. 3565 Reformatoria a la Ordenanza No. 3425 reforma las áreas con las siguientes especificaciones:			
	ORDENANZA No: 3565 SANCIONADA: 18 DE MARZO DE 2005 INSCRITA: No consta SUPERFICIE TOTAL: 102.384m2 ÀREA ÚTIL DE LOTES: 71.241.38m2 ÀREA DE VÍAS: 22.918.82m2 ÀREA COMUNAL: 8.223.80m2 NÚMERO DE LOTES: 345			
	CONCLUSIONES.- Una vez revisados los informes de la Dirección Metropolitana de Catastros, las escrituras de propiedad del predio se concluye que es necesaria la reforma a la de la Ordenanza No. 3565. Sancionada el 18 DE MARZO DE 2005, que reformó la Ordenanza No. 3425 de fecha 4 de julio de 2002.			
	3.4.- El barrio Ciudad Futura "El Conde" cuenta con Ordenanza de Aprobación del fraccionamiento No. 3421, aprobado con las siguientes especificaciones:			
	ORDENANZA: 3421 SANCIONADA: 4 DE OCTUBRE DE 2002 INSCRITA: 26 DE ENERO DE 2005 SUPERFICIE TOTAL: 172.511m2 ÀREA ÚTIL DE LOTES: 96.627.58m2 ÀREA DE VÍAS: 50.611.71m2 ÀREA COMUNAL: 10.335.71m2 ÀREA DE AFECTACIÓN: 14.936.00m2 NÚMERO DE LOTES: 459			
	TIPO DE ESCRITURA: CUERPO CIERTO			
	(Empty cells for additional data)			
	(Empty cells for additional data)			
	(Empty cells for additional data)			

		NO	DERECHOS Y ACCIONES	SI
OTORGADO POR:	ANGEL COSTALES OROZCO Y SEÑORA			
A FAVOR DE:	COOPERATIVA DE VIVIENDA VALLES DEL SUR			
CELEBRACION DE LA ESCRITURA PUBLICA	21 DE FEBRERO DE 2001			
NOTARIO:	NOTARIO DR. GONZALO ROMÁN CHACÓN	NOTARIA 16	CANTON QUITO	PROVINCIA
INSCRIPCION EN EL REGISTRO DE LA PROPIEDAD	26 DE MARZO DE 2001			
TIPO DE ESCRITURA:	CUERPO CIERTO	NO	DERECHOS Y ACCIONES	SI
OTORGADO POR:	ANGEL COSTALES OROZCO Y SEÑORA			
A FAVOR DE:	COMITE PRO-MEJORAS DEL BARRIO CIUDAD FUTURA EL CONDE			
CELEBRACION DE LA ESCRITURA PUBLICA	8 DE AGOSTO DEL 2001			
NOTARIO:	NOTARIO DR. JAIME AILLON ALBAN	NOTARIA 4ta	CANTON QUITO	PROVINCIA
INSCRIPCION EN EL REGISTRO DE LA PROPIEDAD	3 DE OCTUBRE DEL 2001			
CERTIFICADO DE HIPOTECAS Y GRAVAMENES	SI			
No.	Fecha	Propietario	Gravámenes	%
C120694860001	30/01/14	COMITE PRO-MEJORAS DEL BARRIO "CIUDAD FUTURA EL CONDE" COOPERATIVA DE VIVIENDA "VALLES DEL SUR"	Se encuentra hipotecado y prohibido de enajenar por obras, no está embargado.	100%

INFORME TÉCNICO

Nº de Predio:	695745 – Varios Predios							
Clave Catastral:	32503 12 024 – Varias Claves							
REGULACION SEGÚN IRM.								
Zonificación:	D3(D203-80)							
Lote mínimo:	200 m2							
Forma de Ocupación del suelo	(D) Sobre línea de fábrica							
Uso principal del suelo:	(R2) Residencia Mediana Densidad							
Cambio de Zonificación	APLICA (SI – NO)	Zonificación:						
	No	Lote mínimo:						
		Formas de Ocupación:						
		Uso principal del suelo:						
Número de lotes	234							
Consolidación:	55.13%	Obras Civiles Ejecutadas (Vías)	Calzadas	70 %	Aceras	70 %	Bordillos	70 %
		Obras de Infraestructura Existentes:	Agua Potable	70 %	Alcantarillado	70 %	Energía eléctrica	70 %
Anchos de vías y Pasajes	Calle "E9E"	9.00 m	Pasaje "S47" variable de 6.00 m a 6.06 m					
	Calle "E9F"	10.00 m						
	Calle "E9J"	variable de 9.00 m a 10.00 m						
	Calle "E9H"	variable de 9.00 m a 10.03 m						
	Calle "E9G"	variable de 9.54 m a 9.91 m						
	Calle "8"	9.98 m						
	Calle "7"	variable de 9.68 m a 10.00 m						
Área Útil de Lotes	48.720,32	m ² .	67,70 %					
Área de vías y Pasajes	18.138,22	m ² .	25,20 %					
Área Verde y Comunal	5.107,53	m ² .	7,10 %					
Área bruta del terreno(Área Total)	71.966,07	m ² .	100 %					

Área Verde y Comunal en relación al área útil de lotes	5.107,53	m ²	10,48 %
--	----------	----------------	---------

Se aprueba lotes que no tienen el área mínima:

MZ	LOTE	AREA (m ²)
1	5	177,92
	6	197,55
	7	177,27
	8	190,10
	9	193,45
2	13	193,46
	14	188,57
	15	186,48
	16	187,75
	17	189,28
	18	192,78
	19	192,41
	20	196,87
	21	194,16
	22	198,14
	23	195,03
	24	193,77
3	50	198,97
	52	198,82
	57	191,85
4	63	190,02
	78	198,90
	82	195,29
	83	195,06
	84	187,10
5	87	174,68
	89	198,90
	90	199,18
	91	199,83
	92	199,42
	94	198,39
	95	187,49

		117	199,43	
		119	198,20	
		120	199,50	
		123	195,93	
		124	194,54	
		125	193,14	
		126	191,83	
		127	192,11	
		128	190,88	
		129	189,14	
		130	186,88	
		131	176,05	
		132	174,83	
	MZ	LOTE	AREA (m²)	
EXCEPCIONES	A	7	198,64	
		8	199,52	
		9	199,21	
		10	198,02	
		12	194,31	
		13	196,45	
	C	52	199,40	
		53	199,36	
		54	197,83	
		55	196,91	
		56	196,82	
		57	196,00	
		58	195,28	
		59	194,58	
	D	60	193,85	
		64	198,80	
		72	193,43	
		H	178	198,76
			179	198,02
	180		197,57	
181	197,99			
182	194,40			

EXCEPCIONES		183	197,00	
		184	194,28	
		185	196,50	
		186	194,28	
		187	196,09	
		202	197,22	
		204	196,62	
		205	198,08	
		206	197,42	
		207	198,13	
		208	196,37	
		209	195,46	
		210	194,64	
		211	192,93	
		212	191,31	
		213	190,61	
		I	224	174,19
			225	177,37
			226	176,61
		227	177,34	
		228	174,10	
		229	174,64	
		230	175,45	
		231	181,57	
		232	178,36	
		233	180,75	
		234	178,78	
		235	178,56	
		236	178,06	
	237	176,41		
	243	182,20		
	244	180,50		
	245	180,02		
	246	182,21		
	247	183,69		
	248	177,96		
	249	177,61		

		250	172,10
		251	174,89
		252	174,53
		253	172,45
		254	172,70
		255	172,40
	L	339	181,90
		340	174,05

ÁREA VERDE (AREA COMUNAL 1)					
		LINDERO	En parte	Total	SUPERFICIE
Área Verde (Área Comunal 1)	Norte:	Lote "31"	29,68 m.	34,66 m.	2.339,16 m ²
		Lote "6"	4,98 m.		
	Sur:	Pasaje "S47"		44,94 m.	
	Este:	Lote "7"	9,96 m.	59,32 m.	
		Lote "8"	9,95 m.		
		Lote "9"	9,93 m.		
		Lote "10"	10,03 m.		
Lote "11"		10,04 m.			
Oeste:	Calle "E9J"		58,85 m.		
		Lote "12"	9,41 m.		

ÁREA VERDE (AREA COMUNAL A)					
		LINDERO	En parte	Total	SUPERFICIE
	Norte:	Radio de Curvatura		3,02 m.	2.327,02 m ²
	Sur:	Lote "339"	3,39 m.	53,06 m.	
		Curva de retorno calle "E9F"	7,97 m.		

Área Verde (Área Comunal 1)		Lote "242"	18,10 m.		
		Lote "223"	23,60 m.		
	Este:	Calle "E9G"		83,95 m.	
	Oeste:	Av. "Carlos Villacís" (escalón 1)		101,83 m.	

ÁREA VERDE (AREA COMUNAL 2)					
		LINDERO	En parte	Total	SUPERFICIE
Área Verde (Área Comunal 2)	Norte:	Pasaje "S47"		46,04 m.	441,35 m2
	Sur:	Cooperativa de Vivienda Valles de Sur		47,73 m.	
	Este:	Lote "13"		10,07 m.	
	Oeste:	Calle "E9J"		8,84 m.	

ANEXO TÉCNICO:	<p>INFORMES VIAL</p> <ul style="list-style-type: none"> Memorando AZQ-CGC-171 de fecha 6 de Noviembre del 2014, emitido por el Director de Gestión del Territorio Vivienda de la Administración Quitumbe. <p>INFORMES TECNICOS.</p> <ul style="list-style-type: none"> Oficio N° 0009789 que contiene el Informe borde superior de quebrada, emitido por la Dirección Metropolitana de Catastro, con fecha 13 de Octubre del 2014. Oficio N° 0009779 que contiene el Informe de Cabidas, Linderos, emitido por la Dirección Metropolitana de Catastro, con fecha 13 de Octubre del 2014. Informe Técnico de Riesgos N.180-AT-DMGR-2013, con fecha 28/11/2013 Informe técnico N° 18 UERB-Q 2014, correspondiente a verificación de cabidas y linderos lote por lote, se determinó que las medidas del plano coinciden con las verificadas en campo, fecha 25 de Septiembre del 2014 emitido por Arq. Miguel Ángel Hidalgo RT-UERB "Quitumbe". <p>CERTIFICADO DE CATASTRO</p> <ul style="list-style-type: none"> Consulta de Datos del predio: 695745, fecha 12 de Noviembre del 2014.
-----------------------	---

	<p>PLANOS</p> <ul style="list-style-type: none">• Un plano contiene diseño urbano, perfiles del terreno, cortes longitudinales de vías, cronograma valorado de obras, ubicación, cuadro de áreas, firmado por la Ing. Augusta Vargas con fecha Octubre del 2014.
--	---

CONCLUSIONES:

- El Art. 30 de la Constitución Política del Ecuador dice: “Las personas tienen derecho a un hábitat seguro y saludable, y a una vivienda adecuada y digna, con independencia de su situación social y económica.”
- El Asentamiento Comité Promejoras del Barrio Ciudad Futura “El Conde” y Cooperativa de Vivienda Valles del Sur, en su ordenanza anterior no se considero el tratamiento de acuerdo a los macrolotes, sino de acuerdo a la subdivisión de asentamientos. Por tal motivo se individualiza el lote perteneciente al asentamiento y se corrigen errores de linderos y áreas que no coincidían y es procedente la realización de esta reforma.
- Los números de predios originales del macrolote fueron dados de baja en la primera ordenanza y no se tiene información de los mismos, se han procedido con la asignación de números de predio y claves catastrales a cada uno de los lotes, a los que al no concluirse con el proceso de reforma no se los asigna por la Dirección de Catastros.
- Las obras a ejecutarse en el asentamiento son las siguientes: calzada 30%, aceras 30%, bordillos 30%, Agua Potable 30%, Alcantarillado 30% y Energía Eléctrica 30%.
- El plazo de ejecución de la totalidad de las obras de infraestructura, incluido el equipamiento del área comunal, será de ocho (8) años, de conformidad al cronograma de obras presentado por el asentamiento humano de hecho y consolidado.
- El Asentamiento contempla un sistema vial de uso público, debido a que éste es un asentamiento humano de hecho y consolidado de 17 años de existencia,

con 55.13 % de consolidación de viviendas Se aprueban las vías con los siguientes anchos:

Calle "E9E" de 9.00m; Calle "E9F" 10.00 m; Calle "E9J" variable de 9.00 m a 10.00 m; Calle "E9H" variable de 9.00 m a 10.03 m; Calle "E9G" variable de 9.54 m a 9.91 m; Calle "8" de 9.98m; Calle "7" variable de 9.68 m a 10.00m. y Pasaje "S47" variable de 6.00 m a 6.06m; según forma en el plano.

- Número de lotes 234, cuyo detalle es el que consta en los planos y en el cuadro de beneficiarios adjunto al plano aprobatorio.
- Según el área determinada en la escritura es de 71.322,428 metros cuadrados y el área determinada en el levantamiento plani-altimétrico de 71.966,07 metros cuadrados se presenta una variación de área entre la escritura y la realidad del área del lote global de 643,642 metros cuadrados que corresponde al 0.90%, del área, revisados los linderos y cabidas en campo se determina que no existen afectaciones a los lotes colindantes, ni a espacios públicos, encontrándose el predio claramente delimitado y acorde a los linderos detallados en las escrituras.

RECOMENDACIONES:

- Por tratarse de un asentamiento humano de hecho y consolidado, de 17 años de existencia, con 55.13 % de consolidación de viviendas, se recomienda mantener la zonificación del sector en D3 (D203-80) con área de lote mínimo 200 m², uso residencial mediana densidad. Además aprobar por excepción los siguientes lotes :
- De la Manzana 1 Lote N. 5, Lote N. 6, Lote N. 7, Lote N. 8, Lote N. 9, de la Manzana 2 Lote N. 13, Lote N. 14, Lote N. 15, Lote N. 16, Lote N. 17, Lote N. 18, Lote N. 19, Lote N. 20, Lote N. 21, Lote N. 22, Lote N. 23, Lote N. 24, de la Manzana 3 Lote N. 50, Lote N. 52, Lote N. 57, de la Manzana 4 Lote N. 63, Lote N. 78, Lote N. 82, Lote N. 83, Lote N. 84, de la Manzana 5 Lote N. 87, Lote N. 89, Lote N. 90, Lote N. 91, Lote N. 92, Lote N. 94, Lote N. 95, Lote N. 117, Lote N. 119, Lote N. 120, Lote N. 123, Lote N. 124, Lote N. 125, Lote N. 126, Lote N. 127, Lote N. 128, Lote N. 129, Lote N. 130, Lote N. 131, Lote N. 132.

- De la Manzana A Lote N. 7, Lote N. 8, Lote N. 9, Lote N. 10, Lote N. 12, Lote N. 13, de la Manzana C Lote N. 52, Lote N. 53, Lote N. 54, Lote N. 55, Lote N. 56, Lote N. 57, Lote N. 58, Lote N. 59, Lote N. 60, Lote N. 64, de la Manzana D Lote N. 72, de la Manzana Lote N. 178, de la Manzana "H" Lote N.178, Lote N. 179, Lote N. 180, Lote N. 181, Lote N. 182, Lote N. 183, Lote N. 184, Lote N. 185, Lote N. 186, Lote N. 187, Lote N. 202, Lote N. 204, Lote N. 205, Lote N. 206, Lote N. 207, Lote N. 208, Lote N. 209, Lote N. 210, Lote N. 211, Lote N. 212, Lote N. 213, de la Manzana "I" Lote N. 224, Lote N. 225, Lote N. 226, Lote N. 227, Lote N. 228, Lote N. 229, Lote N. 230, Lote N. 231, Lote N. 232, Lote N. 233, Lote N. 234, Lote N. 235, Lote N. 236, Lote N. 237, Lote N. 243, Lote N. 244, Lote N. 245, Lote N. 246, Lote N. 247, Lote N. 248, Lote N. 249, Lote N. 250, Lote N. 251, Lote N. 252, Lote N. 253, Lote N. 254, Lote N. 255, de la Manzana "L" Lote N. 339, y Lote N. 340, de menor superficie conforme el plano adjunto.
- Los lotes 115 y 116 ya poseen título de propiedad debidamente inscrita en el Registro de la Propiedad, por esto ya tienen sus correspondientes números de predio y claves catastrales que se mencionan a continuación:

LOTE 115	LOTE 116
Numero de predio: 695774	Numero de predio: 695775
Clave Catastral: 32504 29 015	Clave Catastral: 32504 29 016


- Por los antecedentes expuestos, se recomienda incorporar un artículo que justifique la variación de área determinada según el levantamiento planialtimétrico, tomando en cuenta los habilitantes técnicos presentados.

- Se debe considerar las recomendaciones emitidas por la Secretaría General de Seguridad y Gobernabilidad. En su informe de riesgos No.180-DMGR-2013 el cuál manifiesta: “Según los niveles de amenaza y exposición, se puede establecer que el macrolote evaluado presenta una condición de riesgo moderado a bajo mitigable”.
 “Construir con sistemas estructurales y sujetándose a las especificaciones técnicas de la Norma Ecuatoriana de la Construcción 2011”.
 “Solicitar a la Empresa Pública Metropolitana de Agua Potable y Saneamiento (EPMAPS), la implementación de sistemas de drenajes pluviales y de escurrimiento superficial adecuados para evitar la saturación del suelo”.
 “En el caso de ver la necesidad de realizar desbanques para construir, realizarlo de manera técnica y, en aquellos que ya estén realizados y que presenten una altura superior a 1 metro, construir muros de contención para evitar deslizamientos”.



SOLICITUD:

- Con el objetivo de impulsar el proceso de regularización de asentamientos humanos de hecho y consolidados, la “UERB” pone a consideración de la Mesa Institucional el Informe Técnico, Legal y Socio Organizativo del Asentamiento Humano de Hecho y Consolidado denominado: Comité Promejoras del Barrio Ciudad Futura El Conde y Cooperativa de Vivienda valles del Sur, para su aprobación.

Atentamente,



Pablo Melo O.
 Coordinador UERB-Q

	NOMBRE	FECHA	FIRMA/SUMILLA
ELABORADO POR:	Lic. Gianina Rosero RESPONSABLE SOCIO ORGANIZATIVA	04/11/2014	
ELABORADO POR:	Dr. Manuel Armijos RESPONSABLE LEGAL	04/11/2014	
ELABORADO POR:	Arq. Miguel Ángel Hidalgo RESPONSABLE TÉCNICO	04/11/2014	