

REGISTRO OFICIAL

ÓRGANO DE LA REPÚBLICA DEL ECUADOR

SUMARIO:

Págs.

GOBIERNOS AUTÓNOMOS DESCENTRALIZADOS

ORDENANZAS METROPOLITANAS:

027-2021 Concejo del Distrito Metropolitano de Quito: Modificatoria del Capítulo I "Valoración Inmobiliaria", Del Título III "De las Normas para el Pago de Impuestos" Del Libro III.5 Del Eje Económico del Código Municipal para el Distrito Metropolitano de Quito, con la cual se aprueba el Plano del Valor de la Tierra de los Predios Urbanos y Rurales, a regir para el bienio 2022 - 2023	2
028-2021 Concejo del Distrito Metropolitano de Quito: Sustitutiva del Capítulo VII, Título IV, Libro III.5 Del Código Municipal para el Distrito Metropolitano de Quito, de la Tasa por los Servicios de Seguridad Ciudadana	55

ORDENANZA METROPOLITANA No. 027-2021**EXPOSICIÓN DE MOTIVOS**

El Gobierno Autónomo Descentralizado del Distrito Metropolitano de Quito enmarcado en los principios constitucionales de la República del Ecuador, respecto a garantizar y facilitar a los ciudadanos el ejercicio de los derechos al hábitat, a una vivienda adecuada y digna, al desarrollo sostenible y el buen vivir, de la ciudad, en concordancia con la obligatoriedad de la construcción de un desarrollo justo, equilibrado y equitativo del territorio.

“La formación y administración de los catastros inmobiliarios urbanos y rurales corresponde a los gobiernos autónomos descentralizados municipales, los que con la finalidad de unificar la metodología de manejo y acceso a la información deberán seguir los lineamientos y parámetros metodológicos que establezca la ley. Es obligación de dichos gobiernos actualizar cada dos años los catastros y la valoración de la propiedad urbana y rural. Sin perjuicio de realizar la actualización cuando solicite el propietario, a su costa.”

Las municipalidades y distritos metropolitanos deben mantener actualizados en forma permanente, los catastros de predios urbanos y rurales y los bienes inmuebles deben constar en el catastro con el valor de la propiedad actualizado, en los términos establecidos en el COOTAD.

El valor de la propiedad se establecerá mediante la suma del valor del suelo y, de haberlas, el de las construcciones que se hayan edificado sobre el mismo. Este valor constituye el valor intrínseco, propio o natural del inmueble y servirá de base para la determinación de impuestos y para otros efectos tributarios, y no tributarios. Para establecer el valor de la propiedad se considerará, en forma obligatoria, los siguientes elementos: a) El valor del suelo, que es el precio unitario de suelo, urbano o rural, determinado por un proceso de comparación con precios unitarios de venta de inmuebles de condiciones similares u homogéneas del mismo sector, multiplicado por la superficie del inmueble; b) El valor de las edificaciones, que es el precio de las construcciones que se hayan desarrollado con carácter permanente sobre un inmueble, calculado sobre el método de reposición; y, c) El valor de reposición, que se determina aplicando un proceso que permite la simulación de construcción de la obra que va a ser evaluada, a costos actualizados de construcción, depreciada de forma proporcional al tiempo de vida útil. Las municipalidades y distritos metropolitanos, mediante ordenanza establecerán los parámetros específicos que se requieran para aplicar los elementos indicados en el inciso anterior, considerando las particularidades de cada localidad. Los avalúos municipales o metropolitanos se determinarán de conformidad con la metodología que dicte el órgano rector del catastro nacional georreferenciado.

Los artículos 502 y 516 del COOTAD, para determinar la valoración de los predios urbanos y rurales determinan que: Los predios urbanos y rurales serán valorados mediante la aplicación de los elementos de valor del suelo, valor de las edificaciones y valor de reposición; con este propósito, y que el Concejo Metropolitano aprobará mediante ordenanza, el plano del valor de la tierra, los factores de aumento o reducción del valor del terreno por los aspectos geométricos, topográficos, accesibilidad a determinados servicios,

como agua potable, alcantarillado y otros servicios, así como los factores para la valoración de las edificaciones.

En este contexto, la presente Ordenanza permitirá determinar el mecanismo para la valoración de los bienes inmuebles urbanos y rurales del Distrito Metropolitano de Quito para el bienio 2022-2023.

ORDENANZA METROPOLITANA No. 027-2021

EL CONCEJO DEL DISTRITO METROPOLITANO DE QUITO

Vistos los informes Nos. IC-O-CUS-2021-090, de 03 de diciembre de 2021; y, IC-O-CUS-2021-091, de 10 de diciembre de 2021, emitidos por la Comisión de Uso de Suelo.

CONSIDERANDO:

- Que,** el artículo 238 de la Constitución de la República del Ecuador, establece la autonomía política, administrativa y financiera de los gobiernos autónomos descentralizados, mismos que se deben regir por los principios de solidaridad, subsidiaridad, equidad, interterritorial, integración y participación ciudadana;
- Que,** el artículo 240 de la Norma Suprema dispone que, *“Los gobiernos autónomos descentralizados de las regiones, distritos metropolitanos, provincias y cantones tendrán facultades legislativas en el ámbito de sus competencias y jurisdicciones territoriales”*;
- Que,** el artículo 264 de la Constitución de la República, determina las competencias exclusivas de los gobiernos municipales, dentro de las cuales, en el numeral 9, se encuentra la de formar y administrar los catastros inmobiliarios urbanos y rurales;
- Que,** el artículo 266 de la Constitución de la República señala que, *“Los gobiernos de los distritos metropolitanos autónomos ejercerán las competencias que corresponden a los gobiernos cantonales y todas las que sean aplicables de los gobiernos provinciales y regionales, sin perjuicio de las adicionales que determine la ley que regule el sistema nacional de competencias (...) En el ámbito de sus competencias y territorio, y en uso de sus facultades, expedirán ordenanzas distritales...”*;
- Que,** el artículo 55 del Código Orgánico de Organización Territorial, Autonomía y Descentralización-COOTAD, preceptúa dentro de las competencias exclusivas del gobierno autónomo descentralizado municipal que, *“Los gobiernos autónomos descentralizados municipales tendrán las siguientes competencias exclusivas sin perjuicio de otras que determine la ley: (...) i) Elaborar y administrar los catastros inmobiliarios urbanos y rurales”*;
- Que,** el artículo 139 del Código Orgánico de Organización Territorial, Autonomía y Descentralización-COOTAD, establece que, corresponde a los gobiernos autónomos descentralizados la formación y administración de los catastros inmobiliarios urbanos y rurales; así como la obligación de actualizar cada dos años la valoración de la propiedad urbana y rural, sin perjuicio de realizar la actualización cuando solicite el propietario, a su costa;
- Que,** el artículo 494 del mencionado Código estipula que, *“Las municipalidades y distritos metropolitanos mantendrán actualizados en forma permanente, los catastros de predios urbanos y rurales. Los bienes inmuebles constarán en el catastro con el valor de la propiedad actualizado...”*;

- Que,** el referido Código en su artículo 495, puntualiza que para establecer el valor de la propiedad se considerará en forma obligatoria, los siguientes elementos: *“a) El valor del suelo, que es el precio unitario de suelo, urbano o rural, determinado por un proceso de comparación con precios unitarios de venta de inmuebles de condiciones similares u homogéneas del mismo sector, multiplicado por la superficie del inmueble; b) El valor de las edificaciones, que es el precio de las construcciones que se hayan desarrollado con carácter permanente sobre un inmueble, calculado sobre el método de reposición; y, c) El valor de reposición, que se determina aplicando un proceso que permite la simulación de construcción de la obra que va a ser evaluada, a costos actuales de construcción, depreciada de forma proporcional al tiempo de vida útil”;*
- Que,** el artículo 496 del Código Orgánico de Organización Territorial, Autonomía y Descentralización-COOTAD dispone que: *“Las municipalidades y distritos metropolitanos realizarán, en forma obligatoria, actualizaciones generales de catastros y de la valoración de la propiedad urbana y rural cada bienio. A este efecto, la dirección financiera o quien haga sus veces notificará por la prensa a los propietarios, haciéndoles conocer la realización del avalúo (...) Concluido este proceso, notificará por la prensa a la ciudadanía, para que los interesados puedan acercarse a la entidad o acceder por medios digitales al conocimiento de la nueva valoración; procedimiento que deberán implementar y reglamentar las municipalidades (...)”;*
- Que,** los artículos 502 y 516 del mismo Código, que se refieren a las reglas para la determinación del valor de los predios urbanos y rurales, respectivamente, disponen que el Concejo aprobará mediante Ordenanza el Plano del Valor de la Tierra, los factores de aumento o reducción del valor del terreno por los aspectos geométricos, topográficos, accesibilidad a determinados servicios como agua potable, alcantarillado y otros elementos semejantes, accesibilidad al riego, accesos y vías de comunicación y calidad del suelo, así como los factores para la valoración de las edificaciones;
- Que,** la *“Ley Orgánica de Ordenamiento Territorial, Uso y Gestión de Suelo”*, publicada en el Suplemento del Registro Oficial No. 790 del 5 de julio de 2016, fija los principios y reglas generales que rigen el ejercicio de las competencias de ordenamiento territorial, uso y gestión del suelo urbano y su ámbito de aplicación a todo ejercicio de planificación del desarrollo, ordenamiento territorial, planeamiento y actuación urbanística, realizada por el Gobierno Central, los Gobiernos Autónomos Descentralizados y otras personas jurídicas públicas o mixtas en el marco de sus competencias;
- Que,** la mencionada Ley en el artículo 17 determina: *“Clases de suelo. En los planes de uso y gestión de suelo, todo el suelo se clasificará en urbano y rural en consideración a sus características actuales”. “La clasificación del suelo es independiente de la asignación político-administrativa de la parroquia como urbana o rural.”;*

- Que,** en la Ley antes citada, en el Capítulo IV, artículo 100, se instituye el Catastro Nacional Integrado Georreferenciado, definiéndolo como un Sistema de Información Territorial, generado por los Gobiernos Autónomos Descentralizados municipales y metropolitanos, y las instituciones que generan información relacionada con catastros y ordenamiento territorial, multifinalitario y consolidado, a través de una base de datos nacional, que tiene que actualizarse de manera continua y permanente y que es administrado por el ente rector de hábitat y vivienda, el cual se encarga de regular la conformación y funciones del sistema, y establece las normas, estándares, protocolos, plazos y procedimientos para el levantamiento de la información catastral **y valorativa de los bienes inmuebles urbanos y rurales existentes en cada circunscripción territorial;**
- Que,** para la aplicación de la *“Ley Orgánica de Ordenamiento Territorial, Uso y Gestión de Suelo”*, el Ministerio de Desarrollo Urbano y Vivienda en calidad de órgano rector del Sistema Nacional de Catastro Integral Georreferenciado de Hábitat y Vivienda, emitió mediante Acuerdo Ministerial No. 017-20, publicado en el Registro Oficial No. 764 de 10 de julio de 2020, **la Norma Técnica para Formación, Actualización y Mantenimiento del Catastro Urbano y Rural y su Valoración**, y que debe ser implementada por todos los Gobiernos Autónomos Descentralizados municipales o metropolitanos para la formación y actualización de los catastros **y la valoración de los bienes inmuebles de acuerdo a su jurisdicción;**
- Que,** el artículo 8 (núm. 1) de la Ley Orgánica de Régimen para el Distrito Metropolitano de Quito dispone que, le corresponde especialmente al Concejo Metropolitano decidir mediante Ordenanza, sobre los asuntos de interés general, relativos al desarrollo integral y a la ordenación urbanística del Distrito;
- Que,** de acuerdo a lo dispuesto en el numeral 10 del artículo 2278 del Código Municipal, corresponde a la Dirección Metropolitana de Catastro entre otras funciones, enviar al Concejo Metropolitano de Quito, para su estudio y aprobación, el plano de valores del suelo urbano y rural, tablas de valoración de las tipologías constructivas y demás elementos valorizables;
- Que,** mediante Resolución Administrativa No. 01 de 16 de diciembre de 2019, el Director Metropolitano de Catastro, aprobó la Norma Técnica para la Valoración de los Bienes Inmuebles Urbanos y Rurales del Distrito Metropolitano de Quito, instrumento con el cual se han realizado los estudios e investigación para la valoración de los predios urbanos y rurales del Distrito Metropolitano de Quito;
- Que,** mediante Resolución Administrativa No. 01 de 07 de diciembre de 2021, el Director Metropolitano de Catastro, aprobó la Reforma a la Norma Técnica de Valoración para los Bienes Inmuebles urbanos y rurales del Distrito Metropolitano de Quito;
- Que,** para la valoración del bienio 2020-2021, el Concejo Metropolitano aprobó la Ordenanza Metropolitana No. 08 el 23 de diciembre del 2019, la misma que fue

publicada en la edición especial No. 180 del Registro Oficial de 28 de diciembre del 2019, y que ha sido incorporada al Código Municipal del Distrito Metropolitano de Quito en el Libro III, Título III, Capítulo I; y,

En ejercicio de las atribuciones contenidas en el artículo 240 de la Constitución de la República del Ecuador; artículo 7 y literal a) del artículo 87 del Código Orgánico de Organización Territorial, Autonomía y Descentralización-COOTAD, en concordancia con el artículo 8 de la Ley Orgánica de Régimen para el Distrito Metropolitano de Quito, el Concejo Metropolitano de Quito, expide la siguiente:

ORDENANZA METROPOLITANA MODIFICATORIA DEL CAPÍTULO I "VALORACIÓN INMOBILIARIA", DEL TÍTULO III "DE LAS NORMAS PARA EL PAGO DE IMPUESTOS" DEL LIBRO III.5 DEL EJE ECONÓMICO DEL CÓDIGO MUNICIPAL PARA EL DISTRITO METROPOLITANO DE QUITO, CON LA CUAL SE APRUEBA EL PLANO DEL VALOR DE LA TIERRA DE LOS PREDIOS URBANOS Y RURALES DEL DISTRITO METROPOLITANO DE QUITO A REGIR PARA EL BIENIO 2022-2023

Artículo 1. - Sustitúyase las disposiciones contenidas en el Capítulo I "Valoración Inmobiliaria", del Título III "de las Normas para el Pago de Impuestos" del Libro III.5 del Eje Económico del Código Municipal para el Distrito Metropolitano de Quito contenido en la Ordenanza Metropolitana No. 001, sancionada el 29 de marzo del 2019, por las siguientes:

"CAPÍTULO I

CLASIFICACIÓN DE BIENES INMUEBLES, ENFOQUES Y PRINCIPIOS APLICADOS A LA VALORACIÓN CATASTRAL

Artículo (...1). - **Clasificación.** - Los bienes inmuebles, a fin de que puedan ser valorados catastralmente, se clasifican en:

- Inmuebles Urbanos
- Inmuebles Rurales

Artículo (...2). - **Valoración Inmobiliaria.** - El valor de los bienes inmuebles corresponde al plano del valor de la tierra aprobado en este Título, en función de los informes técnicos emitidos por la Dirección Metropolitana de Catastro; más la valoración de las edificaciones, y la valoración de reposición, establecidas en la Norma Técnica para la Valoración de Bienes Inmuebles Urbanos y Rurales del Distrito Metropolitano de Quito, emitida por el Director Metropolitano de Catastro, los mismos que deberán estar enmarcados en la ley, normativa nacional y normativa local vigente.

PLANO DEL VALOR DE LA TIERRA

Artículo (...3). - **Plano del valor de la Tierra.** - Apruébese el Plano del Valor de la Tierra presentado por el Director Metropolitano de Catastro, el cual contiene los siguientes anexos:

1. - Tablas de las Áreas de Intervención Valorativas Urbanas; y,
2. - Tablas de las Áreas de Intervención Valorativas Rurales.

El proceso para la elaboración y contenido del plano de valor de la tierra y sus anexos, han sido realizados y serán aplicados bajo responsabilidad administrativa de la Dirección Metropolitana de Catastro.

SECCION I VALORACIÓN DEL SUELO URBANO

Artículo (...4). - Para efectos de la valoración inmobiliaria del suelo urbano, se establecen los siguientes criterios:

a) Valor en Áreas de Intervención Valorativas Urbanas (AIVAU). - Es el valor básico referencial del m² del suelo en cada zona homogénea que se aplicará al lote tipo.

El AIVAU, según sus características homogéneas físicas y económicas, puede estar conformado por sectores, barrios, conjuntos habitacionales, urbanizaciones, ejes viales, accidentes geográficos, entre otros;

b) Lote Tipo. - Es el lote que más se repite en sus características físicas (frente, fondo y tamaño), dentro de cada zona homogénea y sobre el cual se aplicará el valor unitario del m² de suelo; y,

c) Valor en lote. - Es el valor del Área de Intervención Valorativa Urbana (AIVAU) multiplicado por los factores de corrección descritos en la ordenanza correspondiente, de acuerdo a las características intrínsecas de cada lote. Este valor servirá de base para el cálculo del avalúo individualizado del lote, en función de su área de terreno o de su equivalente para el caso de propiedades horizontales y derechos y acciones.

Artículo (...5). - Los planos de los valores del m² de terreno urbano, son los que constan en el Anexo 1 y los listados de las AIVAU, que constan en el Anexo 2 de la presente Ordenanza.

Artículo (...6). - La metodología, fórmulas para aplicar los factores de corrección, fórmulas para la Valoración de los predios urbanos del Distrito Metropolitano de Quito, se establecen en la Norma Técnica de Valoración de los Bienes Inmuebles del Distrito Metropolitano de Quito aprobada por el Director Metropolitano de Catastro.

Artículo (...7). - **Del avalúo de Bienes Inmuebles Urbanos-** En los casos en que el avalúo constante en el sistema catastral no refleje la situación real del bien inmueble, la Dirección Metropolitana de Catastro, conjuntamente con las áreas desconcentradas en las Administraciones Zonales, realizarán la actualización de la información catastral, a petición del administrado o de oficio.

Cuando en el catastro, un predio no conste con los datos relacionados a la superficie de terreno, provisionalmente, el avalúo mínimo será de 25 remuneraciones básicas unificadas del trabajador en general vigentes, más un dólar, estos valores se actualizarán en el sistema catastral, en función de los ajustes salariales que realice el Ministerio de Trabajo cada año, en caso de haberlas. Una vez que se registre correctamente el polígono a través del correspondiente trámite para ubicación gráfica del predio, el cual modifica su área en el sistema catastral SIREC-Q, se actualizará su avalúo desde el 2022, para los fines tributarios correspondientes. Y se tomará el nuevo avalúo para los fines legales y administrativos consiguientes.

Para la valoración de inmuebles urbanos que constan registrados alfanuméricamente en el Sistema Catastral y que se encuentran sin ubicación geográfica, se asignará provisionalmente, el Área de Intervención Valorativa Urbana – AIVAU, inmediatamente inferior al valor promedio de las AIVAU de la hoja catastral referencial, de la clave catastral en la cual consta identificado el inmueble. Una vez que se registre correctamente el polígono a través del correspondiente trámite para ubicación gráfica del predio, el cual modifica su área en el sistema catastral SIREC-Q, se actualizará su avalúo desde el 2022, para los fines tributarios correspondientes. Y se tomará el nuevo avalúo para los fines legales y administrativos consiguientes.

Si un predio sin ubicación geográfica según la clave catastral asignada se encuentra en una hoja catastral con AIVAS urbanas y rurales mantendrá la zonificación (urbana o rural) registrada en el SIREC_Q, y se deberá aplicar las consideraciones del párrafo anterior.

Una vez actualizado el dato catastral y por ende el avalúo del inmueble, se notificará al administrado y a la Dirección Metropolitana Tributaria, a fin de que realice las redeterminaciones tributarias, según el caso.

SECCIÓN II VALORACIÓN DEL SUELO RURAL

Artículo (...8). - Los planos de los valores del m² de terreno rural son los que constan en el Anexo (...) y los listados de las Áreas de Intervención Valorativas Rurales (AIVAR), son los que constan en el Anexo (...) de la presente Ordenanza.

Artículo (...9). - La metodología, fórmulas para aplicar los factores de corrección, clases agrológicas para la valoración de los predios rurales del Distrito Metropolitano de Quito, se establecen en la Norma Técnica de Valoración de los Bienes Inmuebles del Distrito Metropolitano de Quito aprobada por el Director Metropolitano de Catastro.

Artículo (...10). - **Del avalúo de bienes inmuebles rurales.** - En los casos en que el avalúo constante en el sistema catastral no refleje la situación real del bien inmueble, la Dirección Metropolitana de Catastro, conjuntamente con las áreas desconcentradas en las Administraciones Zonales, realizarán la actualización de la información catastral, a petición del administrado o de oficio.

Cuando en el catastro, un inmueble no conste con los datos relacionados a superficie de terreno, el avalúo mínimo será provisionalmente de 15 remuneraciones básicas unificadas del trabajador en general vigentes, más un dólar. Estos valores se actualizarán en el sistema catastral, en función de los ajustes que realice el Ministerio del Trabajo. Una vez que se registre correctamente el polígono a través del correspondiente trámite para ubicación gráfica del predio, el cual modifica su área en el sistema catastral SIREC-Q, se actualizará su avalúo desde el 2022, para los fines tributarios correspondientes. Y se tomará el nuevo avalúo para los fines legales y administrativos consiguientes.

Para la valoración de inmuebles rurales que constan registrados alfanuméricamente en el Sistema Catastral y que se encuentran sin ubicación geográfica, se asignará provisionalmente, el Área de Intervención Valorativa Rural –AIVAR ubicada en la hoja catastral de la clave catastral referencial asignada con la clase de tierra predominante, en caso de existir más de un AIVAR, se asignará el de menor valor y la clase de tierra predominante. Una vez que se registre correctamente el polígono a través del correspondiente trámite para ubicación gráfica del predio, el cual modifica su área en el sistema catastral SIREC-Q, se actualizará su avalúo desde el 2022, para los fines tributarios correspondientes.

Si un predio sin ubicación geográfica según la clave catastral asignada se encuentra en una hoja catastral con AIVAS urbanas y rurales mantendrá la zonificación (urbana o rural) registrada en el SIREC-Q, y se deberá aplicar las consideraciones del párrafo anterior.

Una vez actualizado el dato catastral y por ende el avalúo del inmueble se notificará al administrado y a la Dirección Metropolitana Tributaria, a fin de que realice las redeterminaciones tributarias, según el caso.

VALORACIÓN EDIFICACIONES

Artículo (...11).- Valoración de edificaciones y valores de reposición.- La valoración de las edificaciones y los valores de reposición, se aplicarán conforme lo dispuesto en el capítulo I de "Valoración Inmobiliaria" del Título III "De las Normas para el Pago de Impuestos" del Libro III.5; emitida en virtud de los informes elaborados bajo la responsabilidad de la Dirección Metropolitana de Catastro; y, en la Norma Técnica para la Valoración de Bienes Inmuebles Urbanos y Rurales del Distrito Metropolitano de Quito vigentes, emitidas por el Director Metropolitano de Catastro.

SECCIÓN III

RECLAMOS E IMPUGNACIONES DE LOS AVALÚOS URBANOS O RURALES

Artículo (...12).- Notificados los avalúos al contribuyente sea por actualización catastral, por gestión del administrado o por actualización masiva, y encontrándose en desacuerdo, el administrado en el término de 60 días contados a partir de la notificación con el respectivo avalúo, podrá presentar el correspondiente reclamo administrativo ante el Director Metropolitano de Catastro por los canales oficiales habilitados, acompañado de los

justificativos y requisitos que se establecen en el Catálogo de Trámites y Servicios de la Dirección Metropolitana de Catastro; y, en el Sistema de Trámites en Línea-STL, quien atenderá el reclamo ciudadano sin dilaciones en los términos establecidos en el Código Orgánico Administrativo.

De la resolución que emita la Dirección Metropolitana de Catastro respecto del Reclamo Administrativo de Avalúo, el administrado podrá impugnarla a través de los recursos que establece el Código Orgánico Administrativo.

Artículo (...13). - Notificaciones. - Las notificaciones relacionadas con los nuevos avalúos emitidos por la Dirección Metropolitana de Catastro, las realizará la Dirección Metropolitana Financiera, en virtud de lo dispuesto en los artículos 496 y 522 del Código Orgánico de Organización Territorial, Autonomía y Descentralización-COOTAD.

Igualmente se notificará a los propietarios de los inmuebles urbanos y rurales que constan en el Sistema Catastral del Distrito Metropolitano de Quito con un registro alfanumérico, pero sin ubicación geográfica, a fin de que procedan a la actualización catastral del predio.”

DISPOSICIONES GENERALES

Primera. - La Dirección Metropolitana de Catastro, en forma obligatoria, realizará estudios, investigaciones u homologaciones que permitan la generación o actualización de la información del sistema valorativo urbano y rural, y estos deberán implementarse en la Norma Técnica para la Valoración de los Bienes Inmuebles del Distrito Metropolitano de Quito.

Segunda. - La Dirección Metropolitana de Catastro, conjuntamente con las áreas de catastro de las Administraciones Zonales, están facultadas para realizar, de oficio o a petición de parte interesada, la actualización del dato catastral y por ende la actualización del avalúo de cualquier inmueble. Para la realización del nuevo avalúo que implique incrementar o disminuir el valor de un inmueble, deberán documentar el procedimiento, a través de un expediente en donde conste la justificación del cambio del avalúo.

Cualquier cambio de avalúo en la propiedad, se notificará al administrado y a la Dirección Metropolitana Tributaria, a fin de que realice los recálculos correspondientes, de haberlos.

Tercera. - Se podrá realizar nuevos estudios de valor de suelo, en concordancia con el Plan de Uso y Gestión de Suelo-PUGS vigente y/o en otras Leyes, normas u ordenanzas que puedan afectar su valor; los nuevos valores producto de los estudios deberán ser aprobados por el Concejo Metropolitano de Quito, previa aplicación en el Sistema Catastral del Distrito Metropolitano de Quito.

Cuarta. - Para la aprobación del plano del valor de la tierra para el bienio 2022-2023, se tomará en cuenta la clasificación del suelo y las asignaciones de aprovechamiento urbanístico aprobadas por la Ordenanza Metropolitana No. 001-2021, sancionada el 13 de septiembre de

2021, que Aprueba la Actualización del Plan Metropolitano de Desarrollo y Ordenamiento Territorial y la Aprobación del Plan de Uso y Gestión de Suelo del Distrito Metropolitano de Quito, y sus apéndices.

DISPOSICIONES TRANSITORIAS

Primera. – Para la valoración de los locales comerciales que se ubican en los Centros Comerciales Populares construidos por el Municipio del Distrito Metropolitano de Quito, y cuya transferencia de dominio no se haya perfeccionado a favor de los comerciantes, su valoración se realizará de acuerdo a las condiciones en que se entregaron dichos locales a los comerciantes inscritos en el programa de modernización del Centro Histórico de Quito, en coordinación con la Dirección Metropolitana de Gestión de Bienes Inmuebles y Agencia Distrital de Comercio, en el término de 30 días contados desde la sanción de la presente ordenanza.

No se aplicará esta disposición a los locales comerciales que se encuentren ocupados por comerciantes que no han realizado ningún pago a la Municipalidad por concepto del local comercial.

Segunda. - Una vez que se sancione la presente Ordenanza, la Dirección Metropolitana de Catastro, en el término de 30 días, notificará a los propietarios de los inmuebles urbanos y rurales del Distrito Metropolitano de Quito que constan en el Sistema Catastral con un registro alfanumérico, pero sin ubicación geográfica, a fin de que procedan a la actualización catastral del predio; la notificación se realizará a través de los medios establecidos en el Código Orgánico Administrativo.

Tercera. - Encárguese a la Secretaría de Territorio, Hábitat y Vivienda, a través de la Dirección Metropolitana de Catastro en coordinación con la Dirección Metropolitana de Informática, la correcta aplicación, implementación y ejecución de la presente Ordenanza, hasta el 31 de diciembre de 2021.

Cuarta.- Para los inmuebles que no registran ubicación gráfica en el Sistema Integrado de Registro Catastral de Quito-SIREC-Q, y que por la aplicación de la Disposición Transitoria Cuarta de la Ordenanza Metropolitana 008-2019 sancionada el 23 de diciembre de 2019, fueron valorados provisionalmente de acuerdo al área de intervención valorativa urbano o rural más alta constante en la hoja catastral; se procederá a su valoración conforme al inciso tercero de los artículos 7 y 10 de la presente Ordenanza, para lo cual la Dirección Metropolitana Tributaria procederá al recálculo de los tributos correspondientes al bienio 2020-2021; para lo cual la Dirección Metropolitana de Catastro y la Dirección Metropolitana Tributaria en el plazo de tres (3) meses a partir de la vigencia de la presente Ordenanza realizarán las correcciones en el Sistema Catastral y las correspondientes determinaciones tributarias, según corresponda. Una vez que se registre correctamente el polígono a través del correspondiente trámite para ubicación gráfica del predio, el cual modifica su área en el sistema catastral SIREC-Q, se actualizará su avalúo desde el 2022, para los fines tributarios

correspondientes. Y se tomará el nuevo avalúo para los fines legales y administrativos consiguientes.

Quinta. - Sin perjuicio del proceso de revalorización y de actualización catastral producto del presente Título, los valores de las transferencias de bienes inmuebles de dominio privado de propiedad del Municipio del Distrito Metropolitano de Quito observarán los precios acordados por las partes, en la siguiente forma:

a) Para los casos de expropiación especial para regularización de asentamientos humanos de hecho y consolidados, el valor de la tierra será el que tenía el predio al momento de producirse el asentamiento, acreditado en el informe socio organizativo, legal y técnico, para lo cual la Unidad Especial Regula Tu Barrio, remitirá la documentación necesaria a la Dirección Metropolitana de Catastro en un término no mayor a cinco días; y, b) Para los casos de proyectos de vivienda de interés social o destinados a la Relocalización: Victoria del Sur, Ciudad Bicentenario, La Mena, Bellavista de Carretas y Pueblo Blanco, cuyo promotor sea el Municipio del Distrito Metropolitano de Quito, en los cuales se produjeron actos conducentes al traspaso de dominio, con una determinada valoración, a través de promesas de compraventa, reservas sin promesa de compra venta o cualquier otra documentación, tales como depósitos o transferencias bancarias realizadas a favor de la municipalidad o de los fidecomisos constituidos para la ejecución de estos proyectos, que justifiquen dichas transferencias o actos conducentes, plazos o términos y condiciones dispuestos por la Empresa Pública Metropolitana de Hábitat y Vivienda en ese momento; o que se hayan emitido informes motivados con la nómina de personas que deben ser relocalizadas emitidos por autoridad competente con el traspaso o transferencia de bonos de incentivos de vivienda entregados por el Gobierno Central o esta municipalidad, donde no se haya perfeccionado la transferencia de dominio, se respetarán los valores convenidos entre las partes o establecidos al tiempo de los informes de calificación de beneficiarios dentro del Plan de Relocalización, hasta que se produzca la correspondiente transferencia de dominio, independientemente que se actualice la valoración. La información de estos casos será entregada por la Empresa Pública Metropolitana de Hábitat y Vivienda a las instancias municipales correspondientes.

Para el cumplimiento de esta disposición de Empresa pública Metropolitana de Hábitat y Vivienda proporcionará a la Dirección Metropolitana de Catastro toda la información que se requiera para su incorporación en el sistema catastral en un plazo de 30 días a partir de la sanción de la presente Ordenanza.

Sexta. - Los predios urbanos que hayan utilizado la matriz ecoeficiente para la respectiva aprobación constructiva y que hayan ingresado los estudios en la primera fase de la ordenanza respectiva, anterior a la situación de emergencia sanitaria COVID-19, mantendrán el valor del AIVAU del suelo del año en que ingresaron los estudios, con el fin de mantener la reactivación económica del sector constructivo.

DISPOSICIONES DEROGATORIAS

Primera. - A partir de la vigencia de la presente norma, queda derogada en su totalidad la Ordenanza Metropolitana No. 008-2019, publicada en el Registro Oficial Edición Especial No. 186 de 27 de diciembre del 2019, que aprobó el plano del valor de la Tierra de los predios urbanos y rurales del Distrito Metropolitano de Quito, para el bienio 2020-2021 y que fue incorporada al Código Municipal del Distrito Metropolitano de Quito en el Libro III.5, Título III, Capítulo I.

Segunda. - Deróguese todas las disposiciones de igual o menor jerarquía que se opongan a la presente Ordenanza.

Disposición Final. - La presente Ordenanza Reformatoria entrará en vigencia a partir de su sanción, sin perjuicio de la fecha de su publicación en la Gaceta Oficial Municipal, en el dominio Web de la Institución, sin perjuicio de su publicación en el Registro Oficial; y, se aplicará a partir del 31 de diciembre del 2021.

Dada en la Sala de Sesiones del Concejo Metropolitano de Quito, a los 14 días del mes de diciembre de 2021.

PABLO ANTONIO
SANTILLAN
PAREDES

Firmado digitalmente
por PABLO ANTONIO
SANTILLAN PAREDES
Fecha: 2021.12.14
22:08:10 -05'00'

Abg. Pablo Antonio Santillán Paredes

SECRETARIO GENERAL DEL CONCEJO METROPOLITANO DE QUITO

CERTIFICADO DE DISCUSIÓN

El infrascrito Secretario General del Concejo Metropolitano de Quito, certifica que la presente ordenanza fue discutida y aprobada en dos debates, en sesiones Nos. 191 ordinaria de 07 de diciembre de 2021; y, 192 Ordinaria de 14 de diciembre de 2021.

PABLO ANTONIO
SANTILLAN
PAREDES

Firmado digitalmente por
PABLO ANTONIO
SANTILLAN PAREDES
Fecha: 2021.12.14 22:08:49
-05'00'

Abg. Pablo Antonio Santillán Paredes

SECRETARIO GENERAL DEL CONCEJO METROPOLITANO DE QUITO

ALCALDÍA DEL DISTRITO METROPOLITANO. - Distrito Metropolitano de Quito,
14 de diciembre de 2021.

EJECÚTESE:



Firmado digitalmente por
SANTIAGO MAURICIO
GUARDERAS
IZQUIERDO

Dr. Santiago Guarderas Izquierdo

ALCALDE DEL DISTRITO METROPOLITANO DE QUITO

CERTIFICO, que la presente ordenanza fue sancionada por el Dr. Santiago Guarderas Izquierdo, Alcalde del Distrito Metropolitano de Quito, el 14 de diciembre de 2021.

PABLO ANTONIO
SANTILLAN
PAREDES

Firmado digitalmente
por PABLO ANTONIO
SANTILLAN PAREDES
Fecha: 2021.12.14
22:09:45 -05'00'

Abg. Pablo Antonio Santillán Paredes

SECRETARIO GENERAL DEL CONCEJO METROPOLITANO DE QUITO

ANEXO 1

PLANO DE VALOR DEL SUELO URBANO DEL DISTRITO METROPOLITANO DE QUITO

BIENIO 2022-2023

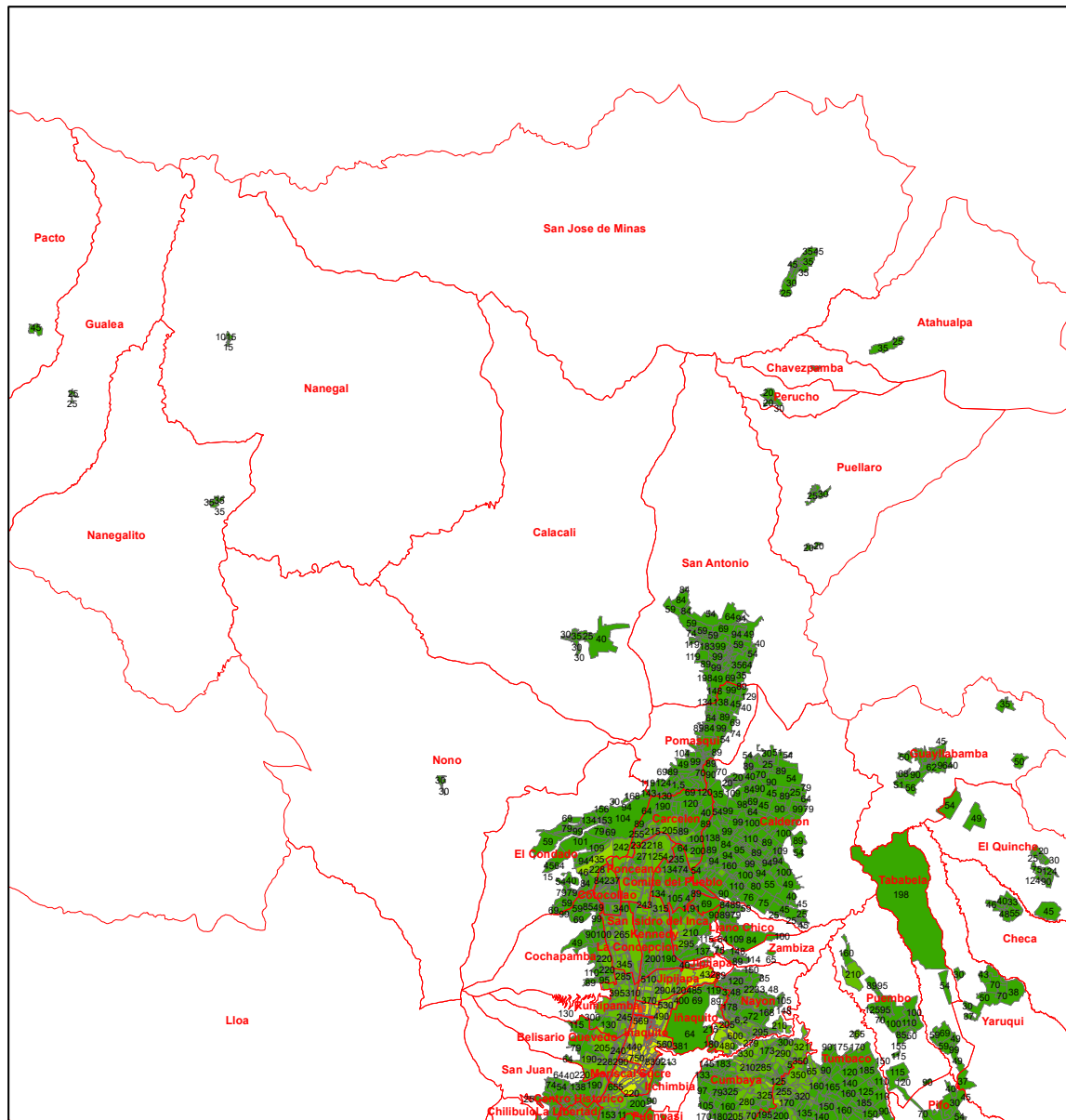


MUNICIPIO DEL DISTRITO METROPOLITANO DE QUITO

SECRETARIA DE TERRITORIO, HABITAT Y VIVIENDA

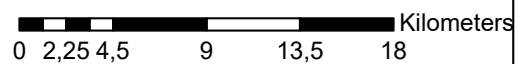
DIRECCION METROPOLITANA DE CATASTRO

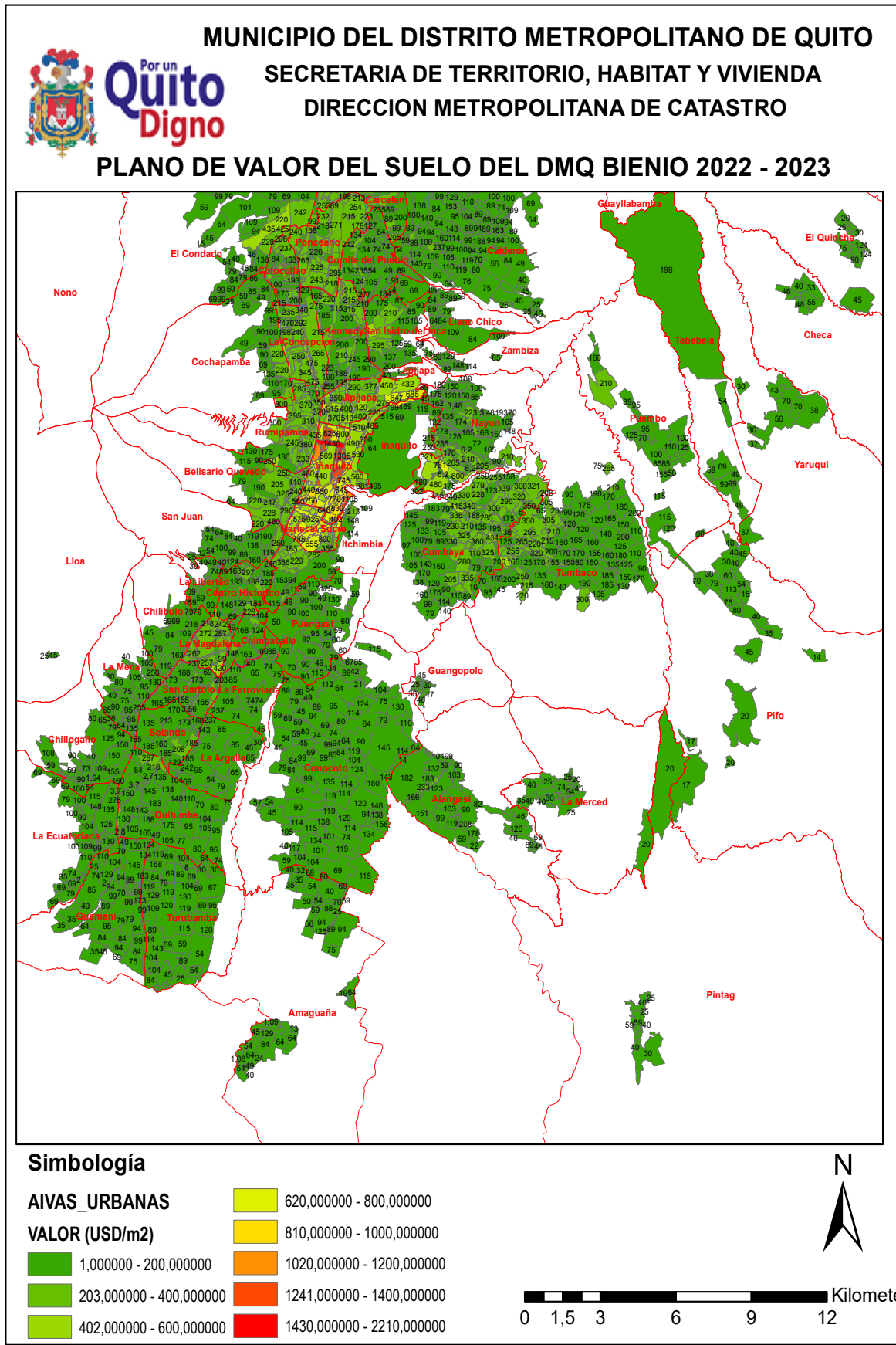
PLANO DE VALOR DEL SUELO DEL DMQ BIENIO 2022 - 2023



Simbología

AIVAS_URBANAS	VALOR (USD/m2)	Color	Valor Range
		Light Yellow	620,000000 - 800,000000
		Yellow	810,000000 - 1000,000000
		Light Green	1,000000 - 200,000000
		Orange	1020,000000 - 1200,000000
		Dark Green	203,000000 - 400,000000
		Red-Orange	1241,000000 - 1400,000000
		Light Green	402,000000 - 600,000000
		Red	1430,000000 - 2210,000000





ANEXO 2

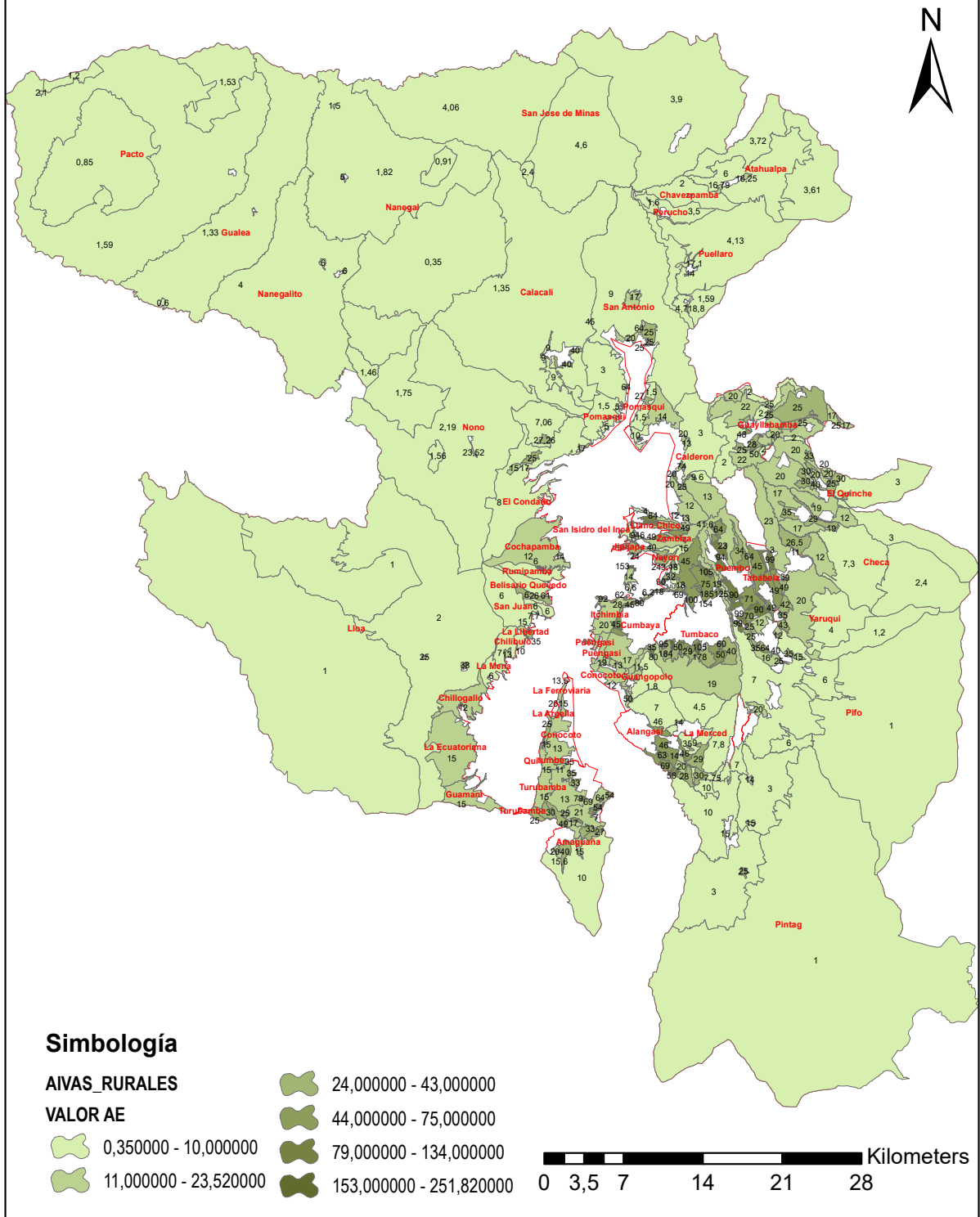
PLANO DE VALOR DE LA TIERRA RURAL DEL DISTRITO METROPOLITANO DE QUITO

BIENIO 2022-2023



MUNICIPIO DEL DISTRITO METROPOLITANO DE QUITO
SECRETARIA DE TERRITORIO, HABITAT Y VIVIENDA
DIRECCION METROPOLITANA DE CATASTRO

PLANO DE VALOR DE LA TIERRA DEL DMQ BIENIO 2022 - 2023



ANEXO 3

TABLA DE VALORES DEL SUELO URBANO DEL DISTRITO METROPOLITANO DE QUITO

BIENIO 2022-2023

MUNICIPIO DEL DISTRITO METROPOLITANO DE QUITO
SECRETARÍA DE TERRITORIO HÁBITAT Y VIVIENDA
DIRECCIÓN METROPOLITANA DE CATASTRO

ANEXO 3 : TABLA DEL VALOR DEL SUELO URBANO

ZONA METROPOLITANA	PARROQUIA	CODIGO PROPUESTA	NOMBRE	VALOR 2022	LOTE TIPO		
					FRENTE	FONDO	TAMAÑO
QUITUMBE	CHILLOGALLO	01080002	SANTA MARTHA I	125	9	21	200
QUITUMBE	CHILLOGALLO	01080003	VISTA HERMOSA	80	10	20	200
QUITUMBE	CHILLOGALLO	01080004	SANTA ROSA TERCERA ETAPA	65	12	24	280
QUITUMBE	CHILLOGALLO	01080005	CHILLOGALLO	150	10	30	300
QUITUMBE	CHILLOGALLO	01080006	PARQUE	150	10	20	200
QUITUMBE	CHILLOGALLO	01080007	CABALLITO	223	12	33	400
QUITUMBE	CHILLOGALLO	01080008	UNIDADES EDUCATIVAS	188	10	30	300
QUITUMBE	CHILLOGALLO	01080009	CUADRAS - GIRON	155	10	27	280
QUITUMBE	CHILLOGALLO	01080010	EL TRIANGULO	160	10	30	300
QUITUMBE	CHILLOGALLO	01080011	EJE VIAL EL TRANSITO	90	10	20	200
QUITUMBE	CHILLOGALLO	01080012	ANTENA	100	10	20	200
QUITUMBE	CHILLOGALLO	01080013	CULTI	59	10	20	200
QUITUMBE	CHILLOGALLO	01080014	LIBER/BUENA VENTURA	108	9	20	180
QUITUMBE	CHILLOGALLO	01080015	CULTI 2	59	10	20	200
QUITUMBE	CHILLOGALLO	01080016	LA ESPERANZA	90	10	20	200
QUITUMBE	CHILLOGALLO	01080017	PARADA DE BUSES EL TRANSITO	40	10	20	200
QUITUMBE	CHILLOGALLO	01080018	EL TRANSITO	73	10	20	200
QUITUMBE	CHILLOGALLO	01080019	QUEBRADA	1,94	125	400	50000
QUITUMBE	CHILLOGALLO	01080020	ANTENA LUIS GARCIA	54	10	20	200
QUITUMBE	CHILLOGALLO	01080021	CULTI 3	69	10	20	200
QUITUMBE	CHILLOGALLO	01080022	BARRIO VALLE DEL SUR	89	10	20	200
QUITUMBE	CHILLOGALLO	01080023	EL GIRON DE CHILLOGALLO	109	10	30	300
QUITUMBE	CHILLOGALLO	01080057	BARRIO LA GARZOTA	36	10	20	200
QUITUMBE	GUAMANI	01110001	CIUDADELA LAS ARCADEAS/AV PEDRO VICENTE MALDONADO	163	10	30	300
QUITUMBE	GUAMANI	01110002	MUNICIPIO DE QUITO	49	10	30	300
QUITUMBE	GUAMANI	01110003	COOP DE VIV EJERCITO II ETAPA/AV EL TABLON	143	13	27	351
QUITUMBE	GUAMANI	01110004	COOP DE VIVI EJERCITO NACIONAL II ETAPA	150	10	20	200
QUITUMBE	GUAMANI	01110005	AGROPECUARIA SA	49	12	33	400
QUITUMBE	GUAMANI	01110006	AGROPECUARIA SA "EL MANANTIAL"	79	10	20	200
QUITUMBE	GUAMANI	01110007	TURUBAMBA DE MONJAS BEV	104	10	30	300
QUITUMBE	GUAMANI	01110008	URBANIZACION TURUBAMBA DE MONJAS DE LOS EMPLEADOS MUNICIPALES	110	8	15	113
QUITUMBE	GUAMANI	01110009	CAMAL METROPOLITANO	74	10	20	200
QUITUMBE	GUAMANI	01110010	TURUBAMBA DE MONJAS	129	10	18	180
QUITUMBE	GUAMANI	01110011	EL ROBLE/ESMERALDA	89	10	20	200
QUITUMBE	GUAMANI	01110012	VERTIENTES DEL SUR	94	10	19	190
QUITUMBE	GUAMANI	01110013	NUEVA AURORA	145	10	20	200
QUITUMBE	GUAMANI	01110014	FERIA DE VEHICULOS	79	13	22	275
QUITUMBE	GUAMANI	01110015	BALCONES DEL SUR	45	10	20	200
QUITUMBE	GUAMANI	01110016	AV PEDRO VICENTE MALDONADO/COOP DE VIVI EJERCITO NACIONAL II-NUEVA AURORA	183	12	33	400
QUITUMBE	GUAMANI	01110017	LA PERLA	99	10	30	300
QUITUMBE	GUAMANI	01110018	GUAMANI ALTO	70	12	33	400
QUITUMBE	GUAMANI	01110019	CONJUNTO HABITACIONAL/ALTOS DE GUAMANI/BALCONES DE GUAMANI	99	10	19	180
QUITUMBE	GUAMANI	01110020	SAN VICENTE CORNEJO	94	10	20	200
QUITUMBE	GUAMANI	01110021	HEMISFERIO SUR	85	10	20	200
QUITUMBE	GUAMANI	01110022	SIERRA HERMOSA	89	10	25	250
QUITUMBE	GUAMANI	01110023	SAN FERNANDO DE GUAMANI /JOSE PERALTA	95	12	20	240
QUITUMBE	GUAMANI	01110024	EL ROCIO DE GUAMANI	79	15	30	450
QUITUMBE	GUAMANI	01110025	MATILDE ALVAREZ	94	10	30	300
QUITUMBE	GUAMANI	01110026	AV PANAMERICANA SUR/MATILDE ALVAREZ	114	20	40	800
QUITUMBE	GUAMANI	01110027	VICTORIA CENTRAL	99	10	30	300
QUITUMBE	GUAMANI	01110028	TRINIDAD DE GUAMANI	89	10	20	200
QUITUMBE	GUAMANI	01110029	CEDOC	84	13	20	260
QUITUMBE	GUAMANI	01110030	HEROES DE PAQUISHA	84	12	20	240
QUITUMBE	GUAMANI	01110031	SANTOSPAMBA	64	16	28	448
QUITUMBE	GUAMANI	01110032	SANTA ANITA DEL SUR	40	10	20	200
QUITUMBE	GUAMANI	01110033	QUEBRADA SANTA ANITA DEL SUR	2	125	400	50000
QUITUMBE	GUAMANI	01110034	COOP LA COMPAÑIA	35	10	20	200
QUITUMBE	GUAMANI	01110035	PLAN VICTORIA	94	13	20	260
QUITUMBE	GUAMANI	01110036	LA FLORENCIA	84	10	20	200
QUITUMBE	GUAMANI	01110037	VICTORIA CENTRAL SUR	75	10	20	200
QUITUMBE	GUAMANI	01110038	LIMITE URB LA VICTORIA	69	10	20	200
QUITUMBE	GUAMANI	01110040	BARRIO DOS MIL	35	10	20	200
QUITUMBE	GUAMANI	01110041	LA DOLOROSA ALTA	35	10	20	200
QUITUMBE	GUAMANI	01110042	LA PERLA N°2	74	10	20	200
QUITUMBE	GUAMANI	01110043	VICTORIA DEL SUR	25	290	17	4930
QUITUMBE	LA ECUATORIANA	01180001	SANTA CLARA 3	69	10	20	200
QUITUMBE	LA ECUATORIANA	01180002	SANTA CLARA 1	69	10	20	200
QUITUMBE	LA ECUATORIANA	01180003	COLINAS DEL SUR	69	10	20	200
QUITUMBE	LA ECUATORIANA	01180004	SAN FRANCISCO HUARCAY	79	10	20	200
QUITUMBE	LA ECUATORIANA	01180005	SAN FRANCISCO HUARCAY ENTRADA	100	9	20	180
QUITUMBE	LA ECUATORIANA	01180006	2 DE FEBRERO	115	9	20	180
QUITUMBE	LA ECUATORIANA	01180007	EJE COMERCIAL MARTHA BUCARAM	148	10	30	300
QUITUMBE	LA ECUATORIANA	01180008	LAS ORQUIDEAS	135	9	20	180

QUITUMBE	LA ECUATORIANA	01180009	LAS ORQUIDEAS AV. MARISCAL SUCRE	275	12	33	400
QUITUMBE	LA ECUATORIANA	01180010	EJE COMERCIAL CALLE 10	124	9	20	180
QUITUMBE	LA ECUATORIANA	01180011	LA INDEPENDENCIA	100	8	20	160
QUITUMBE	LA ECUATORIANA	01180012	LA MERCED PLANTA ELÉCTRICA	90	10	20	200
QUITUMBE	LA ECUATORIANA	01180013	LA MERCED	104	10	22	220
QUITUMBE	LA ECUATORIANA	01180014	LAS ORQUIDEAS CERCA QUEBRADA	125	10	20	200
QUITUMBE	LA ECUATORIANA	01180015	SAN FRANCISCO SUR	109	9	20	180
QUITUMBE	LA ECUATORIANA	01180016	QUEBRADA LAS ORQUIDEAS	2	125	400	50000
QUITUMBE	LA ECUATORIANA	01180017	LA ECUATORIANA	130	15	30	450
QUITUMBE	LA ECUATORIANA	01180018	EJE COMERCIAL LA ECUATORIANA	148	10	30	300
QUITUMBE	LA ECUATORIANA	01180019	LOS CÓNDORES	100	10	20	200
QUITUMBE	LA ECUATORIANA	01180020	NUEVOS HORIZONTES	110	10	20	200
QUITUMBE	LA ECUATORIANA	01180021	TURUBAMBA DE MONJAS	99	10	20	200
QUITUMBE	LA ECUATORIANA	01180022	LA ECUATORIANA CERCA QUEBRADA	109	10	20	200
QUITUMBE	LA ECUATORIANA	01180025	SAN ALFONSO	74	12	29	350
QUITUMBE	LA ECUATORIANA	01180026	QUEBRADA MANUELA SÁENZ	2	125	400	50000
QUITUMBE	LA ECUATORIANA	01180027	MANUELITA SAENZ NORTE CERCA DE QUEBRADA	69	10	20	200
QUITUMBE	LA ECUATORIANA	01180028	MANUELITA SÁENZ NORTE	69	12	29	350
QUITUMBE	LA ECUATORIANA	01180029	MANUELITA SÁENZ	79	10	30	300
QUITUMBE	LA ECUATORIANA	01180030	MANUELITA SÁENZ OESTE	69	10	30	300
QUITUMBE	LA ECUATORIANA	01180031	SAN MARCELO	75	10	20	200
QUITUMBE	LA ECUATORIANA	01180046	SAN ALFONSO ALTO	35	10	20	200
QUITUMBE	QUITUMBE	01260001	CIUDADELA DEL EJERCITO 1a ETAPA	105	10	20	200
QUITUMBE	QUITUMBE	01260002	QUILLALLACTA (TERRANOVA)	148	10	20	200
QUITUMBE	QUITUMBE	01260003	PUEBLO SOLO PUEBLO	165	10	20	200
QUITUMBE	QUITUMBE	01260004	AYMESA	175	10	20	200
QUITUMBE	QUITUMBE	01260005	SIN NOMBRE 13	115	10	15	150
QUITUMBE	QUITUMBE	01260006	TAMBOLLACTA	135	6	15	90
QUITUMBE	QUITUMBE	01260007	PACARILLACTA	183	7	15	90
QUITUMBE	QUITUMBE	01260008	MUYULLACTA	130	10	30	300
QUITUMBE	QUITUMBE	01260009	MUYULLACTA (INDUSTRIAL)	188	15	40	600
QUITUMBE	QUITUMBE	01260010	QUILLALLACTA	143	10	30	300
QUITUMBE	QUITUMBE	01260011	ASISTENCIA SOCIAL	140	10	30	300
QUITUMBE	QUITUMBE	01260012	GUAJALO (INDUSTRIAL)	138	20	40	800
QUITUMBE	QUITUMBE	01260013	INTILLACTA	145	12	33	400
QUITUMBE	QUITUMBE	01260014	TAMIALLACTA	150	12	33	400
QUITUMBE	QUITUMBE	01260015	NINALLACTA	130	10	30	300
QUITUMBE	QUITUMBE	01260016	SUCRE FUNDEPORTE	84	10	20	200
QUITUMBE	QUITUMBE	01260017	EDESA	218	15	40	600
QUITUMBE	QUITUMBE	01260018	CHILLOGALLO	110	10	20	200
QUITUMBE	QUITUMBE	01260019	QUEBRADA LAS CUADRAS	2,7	125	400	50000
QUITUMBE	QUITUMBE	01260020	QUEBRADA ASISTENCIA SOCIAL	2,67	125	400	50000
QUITUMBE	QUITUMBE	01260021	QUEBRADA RUCCULLACTA	3,03	125	400	50000
QUITUMBE	QUITUMBE	01260022	QUEBRADA CAUSAYLLACTA	3,7	125	400	50000
QUITUMBE	QUITUMBE	01260023	QUEBRADA HUAYRALLACTA 1	3,7	125	400	50000
QUITUMBE	QUITUMBE	01260024	QUEBRADA HUAYRALLACTA 2	3,7	125	400	50000
QUITUMBE	QUITUMBE	01260025	QUEBRADA NINALLACTA	2,8	125	400	50000
QUITUMBE	QUITUMBE	01260026	UNIVERSIDAD SALESIANA	287	10	20	200
QUITUMBE	QUITUMBE	01260027	NINALLACTA QUITUMBE BEV	272	20	20	400
QUITUMBE	QUITUMBE	01260028	VALLE DEL SUR	104	10	20	200
QUITUMBE	QUITUMBE	01260029	PUEBLO UNIDO BAJO	110	10	20	200
QUITUMBE	QUITUMBE	01260030	PUEBLO UNIDO ALTO	79	12	25	300
QUITUMBE	QUITUMBE	01260031	SAN MARTIN PORRAS	80	12	25	300
QUITUMBE	QUITUMBE	01260032	LOS PINOS / TAMBO DEL INCA	75	11	22	236
QUITUMBE	QUITUMBE	01260033	SAN BLAS	95	10	20	200
QUITUMBE	QUITUMBE	01260034	NUEVOS HORIZONTES DEL SUR	105	10	20	200
QUITUMBE	QUITUMBE	01260035	VISTA HERMOSA DEL SUR / QUITUS COLONIAL	104	10	20	200
QUITUMBE	QUITUMBE	01260036	PANAMERICANA SUR	95	10	20	200
QUITUMBE	QUITUMBE	01260037	PANAMERICANA CONDOMINIOS EL CONDE	150	10	20	200
QUITUMBE	QUITUMBE	01260038	SALVADOR ALLENDE	105	10	30	300
QUITUMBE	QUITUMBE	01260039	TREBOLES DEL SUR BAJO	77	10	20	200
QUITUMBE	QUITUMBE	01260040	TREBOLES DEL SUR ALTO / LA COCHA	80	10	20	200
QUITUMBE	QUITUMBE	01260041	CIUDAD FUTURA	95	10	20	200
QUITUMBE	QUITUMBE	01260042	CAMPO ALEGRE	74	10	20	200
QUITUMBE	QUITUMBE	01260043	QUICENTRO SHOPPING SUR	391	20	50	1000
QUITUMBE	QUITUMBE	01260044	PROPIEDAD CHUILUISA TAIPE	69	100	300	30000
QUITUMBE	QUITUMBE	01260045	BARRIO VENCEREMOS I	102	10	20	200
QUITUMBE	QUITUMBE	01260046	MUNICIPIO DE QUITO QUITUMBE	49	10	30	300
QUITUMBE	QUITUMBE	01260047	CUIDAELA DE LAS ARCADEAS QUITUMBE	163	10	30	300
QUITUMBE	TURUBAMBA	01320001	MULTIFAMILIARES VERSALLES	134	10	30	300
QUITUMBE	TURUBAMBA	01320002	LA BRETANIA	134	6	15	90
QUITUMBE	TURUBAMBA	01320003	CONJUNTO RESIDENCIAL BELLA TERRA	168	10	30	300
QUITUMBE	TURUBAMBA	01320004	FRANCISCO MENDEZ / ARGENTINA	119	20	25	500
QUITUMBE	TURUBAMBA	01320005	BODEGAS ANDINATEL	69	15	40	600
QUITUMBE	TURUBAMBA	01320006	PETROCOMERCIAL	69	10	18	180
QUITUMBE	TURUBAMBA	01320007	EL DORADO DEL SUR / E. MARIS	84	10	30	300
QUITUMBE	TURUBAMBA	01320008	QUEBRADA DE SAN BLAS 1	8	10	30	300
QUITUMBE	TURUBAMBA	01320009	SAN JOSE DE GUAMANI	119	25	40	1000
QUITUMBE	TURUBAMBA	01320010	TEXTILES GUALILAGUA S.A.	79	20	40	800
QUITUMBE	TURUBAMBA	01320011	EL CONDE I	104	10	20	200
QUITUMBE	TURUBAMBA	01320012	MUSCULOS Y RIELES	104	8	14	110
QUITUMBE	TURUBAMBA	01320013	NUEVA LOJA	104	10	20	200
QUITUMBE	TURUBAMBA	01320014	VENCEREMOS I	104	10	20	200
QUITUMBE	TURUBAMBA	01320015	SANTA ISABEL	69	10	20	200
QUITUMBE	TURUBAMBA	01320016	SAN BLAS	89	10	20	200

QUITUMBE	TURUBAMBA	01320017	SAN ANTONIO	119	9	20	180
QUITUMBE	TURUBAMBA	01320018	GUAMANI	129	10	22	220
QUITUMBE	TURUBAMBA	01320019	SANTO TOMAS 1A	99	15	40	600
QUITUMBE	TURUBAMBA	01320020	SANTO TOMAS 1B	109	12	20	240
QUITUMBE	TURUBAMBA	01320021	PARQUE INDUSTRIAL	143	20	40	800
QUITUMBE	TURUBAMBA	01320022	CRISTOBAL COLON	89	15	40	600
QUITUMBE	TURUBAMBA	01320023	SIN NOMBRE 28	104	10	15,5	155
QUITUMBE	TURUBAMBA	01320024	CENTRAL	104	10	30	300
QUITUMBE	TURUBAMBA	01320025	SAN PABLO DE TURUBAMBA	84	10	30	300
QUITUMBE	TURUBAMBA	01320026	EJE COMERCIAL	173	20	40	800
QUITUMBE	TURUBAMBA	01320027	CAUPICHO	119	10	20	200
QUITUMBE	TURUBAMBA	01320028	VENECIA 1	120	10	20	200
QUITUMBE	TURUBAMBA	01320029	SIN NOMBRE 16	59	50	400	20000
QUITUMBE	TURUBAMBA	01320030	SIN NOMBRE 17	59	40	125	5000
QUITUMBE	TURUBAMBA	01320031	CAUPICHO 3	130	10	18	180
QUITUMBE	TURUBAMBA	01320032	EL GARROCHAL	119	10	20	200
QUITUMBE	TURUBAMBA	01320033	VENECIA 1	69	10	20	200
QUITUMBE	TURUBAMBA	01320034	EL CISNE	89	10	20	200
QUITUMBE	TURUBAMBA	01320035	TERRANOVA	115	10	20	200
QUITUMBE	TURUBAMBA	01320036	CAMPO ALEGRE	64	10	20	200
QUITUMBE	TURUBAMBA	01320037	CAMPO ALEGRE 2	64	10	20	200
QUITUMBE	TURUBAMBA	01320038	EL CONDE 4	30	10	20	200
QUITUMBE	TURUBAMBA	01320039	MUSCULOS	30	10	20	200
QUITUMBE	TURUBAMBA	01320040	COP MUSCULOS Y RIELES	67	10	20	200
QUITUMBE	TURUBAMBA	01320041	SANTA GLORIA	69	10	20	200
QUITUMBE	TURUBAMBA	01320042	BELLAVISTA DEL SUR	89	10	20	200
QUITUMBE	TURUBAMBA	01320043	BELLAVISTA DEL SUR II ETAPA	95	12	12	144
QUITUMBE	TURUBAMBA	01320044	FERROINMOBILIARIA S.A.	120	10	20	200
QUITUMBE	TURUBAMBA	01320045	VIDA NUEVA	54	10	20	200
QUITUMBE	TURUBAMBA	01320046	SAN JUAN DE TURUBAMBA	54	10	20	200
QUITUMBE	TURUBAMBA	01320047	SAN JOSE DE TURUBAMBA	45	50	200	10000
QUITUMBE	TURUBAMBA	01320048	PROTECCIÓN TURUBAMBA	25	125	400	50000
QUITUMBE	TURUBAMBA	01320049	BARRIO VENCEREMOS I	64	10	20	200
ELOY ALFARO	CHILIBULO	02070001	VIRGEN PATA	45	10	20	200
ELOY ALFARO	CHILIBULO	02070002	MAGDALENA ALTA TRAMO I	59	11	25	275
ELOY ALFARO	CHILIBULO	02070003	MAGDALENA ALTA TRAMO II	59	12	23	275
ELOY ALFARO	CHILIBULO	02070004	JESUS DEL GRAN PODER TRAMO I	69	10	20	200
ELOY ALFARO	CHILIBULO	02070005	JESUS DEL GRAN PODER TRAMO II	79	10	22	220
ELOY ALFARO	CHILIBULO	02070006	SAN JOSE DE CHILIBULO	84	10	20	200
ELOY ALFARO	CHILIBULO	02070007	LOS LIBERTADORES	109	12	25	300
ELOY ALFARO	CHILIBULO	02070008	SANTIAGO ALTO	79	11	27	300
ELOY ALFARO	CHILIBULO	02070009	SANTIAGO BAJO	119	10	21	210
ELOY ALFARO	CHILIBULO	02070010	CUARTEL MARISCAL SUCRE	163	12	33	400
ELOY ALFARO	CHILIBULO	02070011	EJE AV MARISCAL SUCRE TRAMO I	218	12	33	400
ELOY ALFARO	CHILIBULO	02070012	EJE AVENIDA MARISCAL SUCRE TRAMO II	218	12	33	400
ELOY ALFARO	CHILIBULO	02070013	MARCOPAMBA	79	10	20	200
ELOY ALFARO	CHIMBACALLE	02090001	EJE AVENIDA PEDRO VICENTE MALDONADO	267	12	33	400
ELOY ALFARO	CHIMBACALLE	02090002	EL CAMAL	99	10	25	250
ELOY ALFARO	CHIMBACALLE	02090003	CENTRO COMERCIAL CHIRIYACU	153	15	20	300
ELOY ALFARO	CHIMBACALLE	02090004	AV GUALBERTO PEREZ	148	15	40	600
ELOY ALFARO	CHIMBACALLE	02090005	AV NAPO	305	10	22	220
ELOY ALFARO	CHIMBACALLE	02090006	CHIMBACALLE	163	10	25	250
ELOY ALFARO	CHIMBACALLE	02090007	LOS ANDES	168	10	27	270
ELOY ALFARO	CHIMBACALLE	02090008	PIO XII 1 ETAPA	104	10	20	200
ELOY ALFARO	CHIMBACALLE	02090009	PIO XII 3 ETAPA	124	10	20	200
ELOY ALFARO	CHIMBACALLE	02090010	LULLUNCOTO	104	10	24	240
ELOY ALFARO	CHIMBACALLE	02090011	CONJUNTO HABITACIONAL SAN PEDRO	210	12	33	400
ELOY ALFARO	CHIMBACALLE	02090012	MEXICO	140	10	30	300
ELOY ALFARO	LA ARGELIA	02160001	GUAJALO I	124	10	18	180
ELOY ALFARO	LA ARGELIA	02160002	EJE AV MALDONADO	185	12	33	400
ELOY ALFARO	LA ARGELIA	02160003	ARGELIA SAN CRISTOBAL I	69	9	25	225
ELOY ALFARO	LA ARGELIA	02160004	LUCHA DE LOS POBRES I	95	9	20	180
ELOY ALFARO	LA ARGELIA	02160005	EL MIRADOR	75	10	30	300
ELOY ALFARO	LA ARGELIA	02160006	AIDA LEON	85	10	30	300
ELOY ALFARO	LA ARGELIA	02160007	ARGELIA ALTA	85	20	50	1000
ELOY ALFARO	LA ARGELIA	02160008	LOTIZACION MIRAVALLE	65	10	20	200
ELOY ALFARO	LA ARGELIA	02160009	LUCHA DE LOS POBRES II	79	10	18	180
ELOY ALFARO	LA ARGELIA	02160010	AV ORIENTAL	54	10	20	200
ELOY ALFARO	LA ARGELIA	02160011	GUAJALO II	148	20	40	800
ELOY ALFARO	LA ARGELIA	02160012	ARGELIA BAJA	143	20	40	800
ELOY ALFARO	LA ARGELIA	02160014	BARRIO CUMBRES ORIENTALES	45	10	20	200
ELOY ALFARO	LA ARGELIA	02160015	CAMINO AL INCA-ARGELIA	30	15	40	600
ELOY ALFARO	LA FERROVIARIA	02190001	EJE VIAL AV.MALDONADO	237	12	33	400
ELOY ALFARO	LA FERROVIARIA	02190002	RECREC CLEMENCIA	105	12	25	300
ELOY ALFARO	LA FERROVIARIA	02190003	EPLICACHIMA	74	10	30	300
ELOY ALFARO	LA FERROVIARIA	02190004	SECTOR AV. ORIENTAL	45	10	20	200
ELOY ALFARO	LA FERROVIARIA	02190005	PROTECCIÓN FERROVIARIA	74	10	20	200
ELOY ALFARO	LA FERROVIARIA	02190006	LOTIZACIÓN QUINGAIZA	74	7	14	100
ELOY ALFARO	LA FERROVIARIA	02190007	SANTA FAZ CONOCOTO	75	10	20	200
ELOY ALFARO	LA FERROVIARIA	02190008	VERTIENTES UN AB	74	20	46	920
ELOY ALFARO	LA FERROVIARIA	02190009	FORESTAL MEDIA	65	10	30	300
ELOY ALFARO	LA FERROVIARIA	02190010	FERROVIARIA MEDIA	85	10	25	250
ELOY ALFARO	LA FERROVIARIA	02190011	EJE JOSÉ PERALTA	138	12	33	400
ELOY ALFARO	LA FERROVIARIA	02190012	DOSCIENTAS CASAS	110	10	30	300
ELOY ALFARO	LA FERROVIARIA	02190013	EJE VIAL AV. ANA PAREDES DE ALEFARO	140	12	33	396
ELOY ALFARO	LA FERROVIARIA	02190014	FORESTAL ALTA	74	10	21	210
ELOY ALFARO	LA FERROVIARIA	02190015	SAN PATRICIO ETAPA 2	75	12	25	300
ELOY ALFARO	LA FERROVIARIA	02190016	PIO XII ETAPA I	85	10	30	300

ELOY ALFARO	LA FERROVIARIA	02190017	PIO XII ETAPA II	90	10	26	260
ELOY ALFARO	LA FERROVIARIA	02190018	EJE AV. JUAN BAUTISTA AGUIRRE	138	10	33	330
ELOY ALFARO	LA MAGDALENA	02210001	CENTRO COMERCIAL EL RECREO	420	15	40	600
ELOY ALFARO	LA MAGDALENA	02210002	EJE AV PEDRO VICENTE MALDONADO	277	12	33	400
ELOY ALFARO	LA MAGDALENA	02210003	VILLAFLOA I	287	10	20	200
ELOY ALFARO	LA MAGDALENA	02210004	SECTOR CARLOS MARIA DE LA TORRE	69	10	30	300
ELOY ALFARO	LA MAGDALENA	02210005	CHIMBACALLE	124	10	28	280
ELOY ALFARO	LA MAGDALENA	02210006	EJE AV RODRIGO DE CHAVEZ TRAMO I	326	11	20	220
ELOY ALFARO	LA MAGDALENA	02210007	EJE AV RODRIGO DE CHAVEZ TRAMO II	277	12	33	400
ELOY ALFARO	LA MAGDALENA	02210008	CERVECERIA NACIONAL	208	10	30	300
ELOY ALFARO	LA MAGDALENA	02210009	LOS DOS PUENTES	218	10	25	250
ELOY ALFARO	LA MAGDALENA	02210010	SANTA ANA	242	10	20	200
ELOY ALFARO	LA MAGDALENA	02210011	VILLAFLOA II	218	7	20	140
ELOY ALFARO	LA MAGDALENA	02210012	EJE AV ALONSO DE ANGULO TRAMO I	277	12	33	400
ELOY ALFARO	LA MAGDALENA	02210013	EJE AV ALONSO DE ANGULO TRAMO II	277	12	33	400
ELOY ALFARO	LA MAGDALENA	02210014	RIO MACHANGARA TRAMO I	5,93	15	40	600
ELOY ALFARO	LA MAGDALENA	02210015	RIO MACHANGARA TRAMO II	5,76	15	40	600
ELOY ALFARO	LA MAGDALENA	02210016	CIUDADELA ATAHUALPA OFICIALES II	257	10	27	270
ELOY ALFARO	LA MAGDALENA	02210017	CIUDADELA ATAHUALPA OFICIALES I	262	10	35	350
ELOY ALFARO	LA MAGDALENA	02210018	CIUDADELA HERMANOS CRISTIANOS	232	10	21	210
ELOY ALFARO	LA MAGDALENA	02210019	EJE AV MARISCAL SUCRE	297	10	21	210
ELOY ALFARO	LA MAGDALENA	02210020	EJE AV TÑTE HUGO ORTIZ TRAMO I	277	12	33	400
ELOY ALFARO	LA MAGDALENA	02210021	LA MAGDALENA I	272	12	25	300
ELOY ALFARO	LA MAGDALENA	02210022	CIUDADELA ATAHUALPA TROPA I	228	10	25	250
ELOY ALFARO	LA MAGDALENA	02210023	CIUDADELA ATAHUALPA TROPA II	242	10	25	250
ELOY ALFARO	LA MAGDALENA	02210024	EJE AV MICHELENA	336	10	31	310
ELOY ALFARO	LA MAGDALENA	02210045	EQUIPAMIENTO TRIBUNA DEL SUR	200	12	33	400
ELOY ALFARO	LA MENA	02220001	CONJUNTO SANTA INES III	129	11	24	265
ELOY ALFARO	LA MENA	02220002	SANTA BARBARA SEGUNDA ETAPA	79	12	26	310
ELOY ALFARO	LA MENA	02220003	SANTA BARBARA PRIMERA ETAPA	94	10	30	300
ELOY ALFARO	LA MENA	02220004	MARISCAL DE AYACUCHO	135	11	22	240
ELOY ALFARO	LA MENA	02220005	CRISTO REY	65	10	24	240
ELOY ALFARO	LA MENA	02220006	LADERAS NACIONAL CORPORACION FINANCIERA NACIONAL	85	10	20	200
ELOY ALFARO	LA MENA	02220007	COOPERATIVA CIUDAD DE QUITO	89	10	20	200
ELOY ALFARO	LA MENA	02220008	CONJUNTO RIVERA	79	10	20	200
ELOY ALFARO	LA MENA	02220009	MINISTERIO DE RECURSOS NATURALES NO RENOVABLES	49	10	30	300
ELOY ALFARO	LA MENA	02220010	EUGENIO ESPEJO	90	10	20	200
ELOY ALFARO	LA MENA	02220011	19 DE MAYO	35	10	20	200
ELOY ALFARO	LA MENA	02220012	CONJUNTO RESIDENCIAL SAN ISIDRO	89	10	20	200
ELOY ALFARO	LA MENA	02220013	SANTA BARBARA BAJA B	95	10	20	200
ELOY ALFARO	LA MENA	02220014	CAMINOS DEL SUR	125	10	30	300
ELOY ALFARO	LA MENA	02220015	SANTA BARBARA ALTA (INVASION)	40	10	20	200
ELOY ALFARO	LA MENA	02220016	SANTA BARBARA ALTA	75	10	23	230
ELOY ALFARO	LA MENA	02220017	SANTA BARBARA MEDIA	85	10	30	300
ELOY ALFARO	LA MENA	02220018	URBANIZACION TACO	79	10	30	300
ELOY ALFARO	LA MENA	02220019	POTREROS	20	10	20	200
ELOY ALFARO	LA MENA	02220020	BOSQUE	30	10	20	200
ELOY ALFARO	LA MENA	02220021	MIRADOR DEL SUR	75	10	20	200
ELOY ALFARO	LA MENA	02220022	SAN FERNANDO HUASI MENA	30	10	20	200
ELOY ALFARO	LA MENA	02220024	BARRIO AMAZONAS	59	10	20	200
ELOY ALFARO	LA MENA	02220025	VENCEDORES PICHINCHA BANCO BEV	95	6	14	86
ELOY ALFARO	LA MENA	02220026	VERACRUZ (HUASPUNGEROS)	80	10	30	300
ELOY ALFARO	LA MENA	02220027	COOPERATIVA MUNICIPAL HACIENDA MENA	110	10	22	220
ELOY ALFARO	LA MENA	02220028	COLEGIO MUNICIPAL	40	10	20	200
ELOY ALFARO	LA MENA	02220029	COLEGIO JORGE ICAZA	40	10	20	200
ELOY ALFARO	LA MENA	02220030	LOS CAMINANTES	90	9	18	160
ELOY ALFARO	LA MENA	02220031	HONOR Y SACRIFICIO	84	9	18	160
ELOY ALFARO	LA MENA	02220032	MENA 3 TARQUI	105	9	18	160
ELOY ALFARO	LA MENA	02220033	EQUIPAMIENTO ALDEA DE NIÑOS ASIL	95	15	40	600
ELOY ALFARO	LA MENA	02220034	VENCEDORES DE PICHINCHA ASOCIACION TRABAJADORES ALTA	105	10	20	200
ELOY ALFARO	LA MENA	02220035	LA BILOXI	130	10	22	220
ELOY ALFARO	LA MENA	02220036	TERRAZAS DEL PICHINCHA ASOCIACION TRABAJADORES ALTA	100	10	20	200
ELOY ALFARO	LA MENA	02220037	SANTA BARBARA PRIMERA ETAPA	64	10	27	270
ELOY ALFARO	LA MENA	02220038	PRIMERO DE MAYO	35	10	20	200
ELOY ALFARO	LA MENA	02220039	CONJUNTO RESIDENCIAL LA ESPERANZA	79	10	30	300
ELOY ALFARO	LA MENA	02220040	SANTA BARBARA BAJA A	95	10	30	300
ELOY ALFARO	LA MENA	02220041	REINO DE QUITO	80	10	23	230
ELOY ALFARO	LA MENA	02220043	VENCEDORES PICHINCHA MEDIA	109	10	20	200
ELOY ALFARO	LA MENA	02220044	VENCEDORES DEL PICHINCHA BAJA	110	10	20	200
ELOY ALFARO	LA MENA	02220045	EJE AVENIDA MARISCAL SUCRE	255	12	33	400
ELOY ALFARO	SAN BARTOLO	02280001	EJE COMERCIAL AV. MARISCAL SUCRE	250	10	20	200
ELOY ALFARO	SAN BARTOLO	02280002	EL CALZADO	173	7	17	120
ELOY ALFARO	SAN BARTOLO	02280003	SAN BARTOLO VIEJO	173	12	33	400
ELOY ALFARO	SAN BARTOLO	02280004	EJE AV. MALDONADO	237	15	40	600

ELOY ALFARO	SAN BARTOLO	02280005	EJE. AV. MALDONADO INDUSTRIA LA GUITIG	203	15	40	600
ELOY ALFARO	SAN BARTOLO	02280006	COOP. LA INTERNACIONAL Y GERMAN ÁVILA	165	10	30	300
ELOY ALFARO	SAN BARTOLO	02280007	URB. TENIENTE HUGO ORTIZ.	168	12	25	300
ELOY ALFARO	SAN BARTOLO	02280008	RIO MACHANGARA T1	3,56	15	40	600
ELOY ALFARO	SAN BARTOLO	02280009	EQUIPAMIENTO UNIDAD EDUCATIVA DEL SUR CPP	148	10	30	300
ELOY ALFARO	SAN BARTOLO	02280010	CIUDADELA QUITO SUR	173	9	15	135
ELOY ALFARO	SAN BARTOLO	02280011	EJE AV. CARDENAL DE LA TORRE	213	9	18	160
ELOY ALFARO	SAN BARTOLO	02280012	EJE COMERCIAL AV. AJAVÍ T1	232	7	16	110
ELOY ALFARO	SAN BARTOLO	02280013	EQUIPAMIENTO CANCHAS DEPORTIVAS	69	14	40	600
ELOY ALFARO	SAN BARTOLO	02280014	CDLA. GATAZO	165	12	25	300
ELOY ALFARO	SAN BARTOLO	02280015	FRENTE POPULAR	165	7	16	110
ELOY ALFARO	SAN BARTOLO	02280016	UNIÓN Y JUSTICIA (COOP. MUNICIPALES)	155	10	30	300
ELOY ALFARO	SAN BARTOLO	02280017	COOP. IESS DEL FUT	173	7	16	110
ELOY ALFARO	SAN BARTOLO	02280018	EL CALZADO I	168	7	16	110
ELOY ALFARO	SAN BARTOLO	02280019	SANTA ANITA	168	6	15	90
ELOY ALFARO	SAN BARTOLO	02280020	SANTA ANITA I	168	9	20	180
ELOY ALFARO	SAN BARTOLO	02280021	CIUDADELA ATAHUALPA OFICIALES II	138	15	30	450
ELOY ALFARO	SAN BARTOLO	02280022	SAN AGUSTÍN	237	15	40	600
ELOY ALFARO	SAN BARTOLO	02280023	EJE AV. MALDONADO T3	237	12	33	400
ELOY ALFARO	SAN BARTOLO	02280024	JOSÉ PERALTA PH	193	10	30	300
ELOY ALFARO	SAN BARTOLO	02280025	EJE AV. TENIENTE HUGO ORTIZ	232	10	30	300
ELOY ALFARO	SAN BARTOLO	02280026	EQUIPAMIENTO PARQUE LA RAYA	69	15	40	600
ELOY ALFARO	SAN BARTOLO	02280027	RIO MACHANGARA T2	2,76	15	40	600
ELOY ALFARO	SAN BARTOLO	02280028	SAN BARTOLO VIEJO I	173	6	20	120
ELOY ALFARO	SOLANDA	02310001	EJE AV AJAVI TRAMO I	215	6	13	80
ELOY ALFARO	SOLANDA	02310002	EJE AV AJAVI TRAMO 2	213	6	13	80
ELOY ALFARO	SOLANDA	02310003	EL COMERCIO	160	15	134	2010
ELOY ALFARO	SOLANDA	02310004	EJE AV AJAVI TRAMO I	170	6	13	80
ELOY ALFARO	SOLANDA	02310005	MAJORISTA	173	11	30	330
ELOY ALFARO	SOLANDA	02310006	CALLE EL TABLON	148	9	18	160
ELOY ALFARO	SOLANDA	02310007	EJE AV PEDRO VICENTE MALDONADO TRAMO I	213	12	33	400
ELOY ALFARO	SOLANDA	02310008	CALLE JOSE MARIA ALEMAN	213	6	13	80
ELOY ALFARO	SOLANDA	02310009	SANTA RITA - URBANO	135	20	50	1000
ELOY ALFARO	SOLANDA	02310010	EJE AV SOLANDA	173	11	30	330
ELOY ALFARO	SOLANDA	02310011	EJE AV TÑTE HUGO ORTIZ TRAMO I	242	11	30	330
ELOY ALFARO	SOLANDA	02310012	ALVARO PEREZ INDEPENDIENTE	185	10	30	300
ELOY ALFARO	SOLANDA	02310013	EJE AV PEDRO VICENTE MALDONADO TRAMO II	213	12	33	400
ELOY ALFARO	SOLANDA	02310014	TURUBAMBA ALTO	160	6	15	90
ELOY ALFARO	SOLANDA	02310015	TURUBAMBA BAJO	185	6	12	72
ELOY ALFARO	SOLANDA	02310016	UNION POPULAR	208	22	8	176
ELOY ALFARO	SOLANDA	02310017	EJE AV MORAN VALVERDE	185	10	25	250
ELOY ALFARO	SOLANDA	02310018	EJE AV TÑTE HUGO ORTIZ TRAMO II	175	6	12	72
ELOY ALFARO	SOLANDA	02310019	CALLE RIO ZABALETA	129	20	50	1000
ELOY ALFARO	SOLANDA	02310020	EJE AV PEDRO VICENTE MALDONADO TRAMO III	242	12	25	300
ELOY ALFARO	SOLANDA	02310021	CONJUNTO CHILLOGALLO	165	20	50	1000
ELOY ALFARO	SOLANDA	02310022	SUPERMAXI	198	20	50	1000
ELOY ALFARO	SOLANDA	02310023	RIO MACHANGARA	3,58	12	33	400
ELOY ALFARO	SOLANDA	02310024	EJE AV MARISCAL SUCRE - SOLANDA	213	13	33	430
ELOY ALFARO	LLOA	02660001	SECTOR IGNACIO COLLAGUAZO	25	10	20	200
ELOY ALFARO	LLOA	02660002	CENTRO DE LLOA	45	10	20	200
CENTRO	CENTRO HISTÓRICO	03030001	NECOCHEA	119	11	30	330
CENTRO	CENTRO HISTÓRICO	03030002	PANECILLO	148	10	30	300
CENTRO	CENTRO HISTÓRICO	03030003	SECTOR 5 DE JUNIO	129	10	30	300
CENTRO	CENTRO HISTÓRICO	03030004	LADERA RIO MACHANGARA	69	10	30	300
CENTRO	CENTRO HISTÓRICO	03030005	LA REOLETA	143	10	20	200
CENTRO	CENTRO HISTÓRICO	03030006	EQUIPAMIENTO ESCUELA DE LA POLICIA	163	10	20	200
CENTRO	CENTRO HISTÓRICO	03030007	SECTOR BAHIA	129	10	30	300
CENTRO	CENTRO HISTÓRICO	03030008	SECTOR HOSPICIO SAN LAZARO	143	10	20	200
CENTRO	CENTRO HISTÓRICO	03030009	SAN SEBASTIAN	143	10	20	200
CENTRO	CENTRO HISTÓRICO	03030010	SECTOR PORTILLA	143	10	20	200
CENTRO	CENTRO HISTÓRICO	03030011	EQUIPAMIENTO TERMINAL TERRESTRE	213	10	20	200
CENTRO	CENTRO HISTÓRICO	03030012	LOMA PLAZA DE SANTO DOMINGO	183	10	20	200
CENTRO	CENTRO HISTÓRICO	03030013	EQUIPAMIENTO FF.AA. CONVENTO	228	10	20	200
CENTRO	CENTRO HISTÓRICO	03030014	SECTOR CEMENTERIO Y CONVENTO SAN DIEGO	129	10	20	200
CENTRO	CENTRO HISTÓRICO	03030015	SECTOR LA LOJA	213	10	20	200
CENTRO	CENTRO HISTÓRICO	03030016	LA RONDA	168	10	20	200
CENTRO	CENTRO HISTÓRICO	03030017	CONJUNTO HABITACIONAL SAN BLAS	237	10	20	200
CENTRO	CENTRO HISTÓRICO	03030018	SAN MARCOS	220	10	20	200
CENTRO	CENTRO HISTÓRICO	03030019	LA TOLA	168	10	20	200
CENTRO	CENTRO HISTÓRICO	03030020	LA LIBERTAD BAJA	143	10	20	200
CENTRO	CENTRO HISTÓRICO	03030021	LA VICTORIA	193	10	20	200
CENTRO	CENTRO HISTÓRICO	03030022	CENTRO HISTÓRICO I	297	10	20	200
CENTRO	CENTRO HISTÓRICO	03030023	SAN BLAS	185	10	20	200
CENTRO	CENTRO HISTÓRICO	03030024	SECTOR CHIMBORAZO-CEBOLLAR	79	10	20	200
CENTRO	CENTRO HISTÓRICO	03030025	LA CHILENA	143	10	20	200
CENTRO	CENTRO HISTÓRICO	03030026	SANTA BARBARA	143	10	20	200
CENTRO	CENTRO HISTÓRICO	03030027	SECTOR VARGAS, GUAYAQUIL, MON	129	10	20	200
CENTRO	CENTRO HISTÓRICO	03030028	CENTRO HISTÓRICO II	198	10	20	200
CENTRO	CENTRO HISTÓRICO	03030029	CENTRO HISTÓRICO III	163	10	20	200
CENTRO	CENTRO HISTÓRICO	03030030	EJE AV. PICHINCHA	247	10	20	200
CENTRO	CENTRO HISTÓRICO	03030031	CENTRO COMERCIAL MIRES	198	10	20	200

CENTRO	CENTRO HISTÓRICO	03030032	SAN FRANCISCO	168	10	20	200
CENTRO	ITCHIMBIA	03130001	LA TOLA	115	10	27	270
CENTRO	ITCHIMBIA	03130002	CALLE MANUEL SAMANIEGO	336	10	20	200
CENTRO	ITCHIMBIA	03130003	PARQUE ITCHIMBIA	153	10	30	300
CENTRO	ITCHIMBIA	03130004	EJE AV VELASCO IBARRA	220	10	30	300
CENTRO	ITCHIMBIA	03130005	EJE AV GRAN COLOMBIA TRAMO I	336	10	20	200
CENTRO	ITCHIMBIA	03130006	EJE AV GRAN COLOMBIA TRAMO II	366	10	30	300
CENTRO	ITCHIMBIA	03130007	EJE AV 6 DE DICIEMBRE TRAMO I	450	12	33	400
CENTRO	ITCHIMBIA	03130008	EJIDO	183	15	40	600
CENTRO	ITCHIMBIA	03130009	EJE AV VELASCO IBARRA TRAMO I	282	10	30	300
CENTRO	ITCHIMBIA	03130010	PALUCO B	218	10	27	270
CENTRO	ITCHIMBIA	03130011	EJE AV LOS CONQUISTADORES TRAMO I	90	15	40	600
CENTRO	ITCHIMBIA	03130012	EJE AV LOS CONQUISTADORES TRAMO II	114	20	50	1000
CENTRO	ITCHIMBIA	03130013	CALLE FRANCISCO COMPTÉ	109	20	50	1000
CENTRO	ITCHIMBIA	03130014	HACIENDA GUAPULO	109	20	50	1000
CENTRO	ITCHIMBIA	03130015	CALLE NINAGUALPA	213	20	50	1000
CENTRO	ITCHIMBIA	03130016	EJE AV VELASCO IBARRA TRAMO II	11	10	30	300
CENTRO	ITCHIMBIA	03130017	EJE AV INTEROCEANICA	302	15	40	600
CENTRO	ITCHIMBIA	03130018	CASA DE LA CULTURA	218	15	40	600
CENTRO	ITCHIMBIA	03130019	LA VICENTINA	200	10	30	300
CENTRO	ITCHIMBIA	03130020	CALLE LOS RIOS	240	10	20	200
CENTRO	ITCHIMBIA	03130021	EJE AV 6 DE DICIEMBRE TRAMO II	379	15	40	600
CENTRO	ITCHIMBIA	03130022	EJE AV 6 DE DICIEMBRE TRAMO III	300	15	40	600
CENTRO	ITCHIMBIA	03130023	PARQUE LA ALAMEDA	218	15	40	600
CENTRO	ITCHIMBIA	03130024	EJE AV VELASCO IBARRA TRAMO IV	114	10	30	300
CENTRO	ITCHIMBIA	03130025	EJE AV VELASCO IBARRA TRAMO III	94	10	30	300
CENTRO	ITCHIMBIA	03130026	RÍO MACHANGARA	59	10	20	200
CENTRO	ITCHIMBIA	03130027	PROTECCION ITCHIMBIA - GONZALEZ SUAREZ	79	15	40	600
CENTRO	ITCHIMBIA	03130028	EJE AV GONZALEZ SUAREZ	1093	20	50	1000
CENTRO	ITCHIMBIA	03130029	SECTOR HOTEL QUITO	770	15	40	600
CENTRO	ITCHIMBIA	03130030	COLINAS DE GUAPULO	762	15	40	600
CENTRO	ITCHIMBIA	03130031	LADERAS DE GUAPULO	178	10	30	300
CENTRO	ITCHIMBIA	03130032	LOS CONQUISTADORES	148	20	50	1000
CENTRO	LA LIBERTAD	03200001	JOSEFINA ENRIQUEZ II ETAPA	59	10	20	200
CENTRO	LA LIBERTAD	03200002	COLMENA	59	10	30	300
CENTRO	LA LIBERTAD	03200003	DOS PUENTES	90	10	20	200
CENTRO	LA LIBERTAD	03200005	JOSEFINA ENRIQUEZ I ETAPA	79	10	20	200
CENTRO	LA LIBERTAD	03200006	LIBERTAD ALTO I	59	10	20	200
CENTRO	LA LIBERTAD	03200007	LIBERTAD BAJO	74	12	28	330
CENTRO	LA LIBERTAD	03200008	CANTERA I	89	10	20	200
CENTRO	LA LIBERTAD	03200009	LIBERTAD ALTO II	49	10	32	320
CENTRO	LA LIBERTAD	03200010	NUEVA AURORA	69	10	20	200
CENTRO	LA LIBERTAD	03200011	COLMENA ALTA	59	10	30	300
CENTRO	LA LIBERTAD	03200012	CANTERA II	49	10	30	300
CENTRO	LA LIBERTAD	03200019	LIBERTAD ALTA III	26	10	30	300
CENTRO	PUENGASI	03250001	PALUCO	59	125	400	50000
CENTRO	PUENGASI	03250002	BOLIVAR RODRIGUEZ	90	12	28	335
CENTRO	PUENGASI	03250003	ORQUIDEAS	110	10	20	200
CENTRO	PUENGASI	03250005	GUABO Y MARIA	70	10	20	200
CENTRO	PUENGASI	03250006	ANTENA RADAR I	59	16	46	735
CENTRO	PUENGASI	03250007	JARDIN DE VALLE	130	10	20	200
CENTRO	PUENGASI	03250008	CUSCUNGO	49	125	400	50000
CENTRO	PUENGASI	03250009	MADRIGAL	125	10	20	200
CENTRO	PUENGASI	03250010	MONJAS BAJO	100	10	20	200
CENTRO	PUENGASI	03250011	MONJAS MEDIO	90	10	20	200
CENTRO	PUENGASI	03250012	MONJAS ALTO	90	10	20	200
CENTRO	PUENGASI	03250013	PROTECCION TREBOL	49	125	400	50000
CENTRO	PUENGASI	03250014	AV. RUMIÑAHUI	49	10	400	4000
CENTRO	PUENGASI	03250015	BOSQUE SAN JOSE DE MONJAS - IESS	50	20	50	1000
CENTRO	PUENGASI	03250016	PASTEURIZADORA	94	11	23	255
CENTRO	PUENGASI	03250017	PATRIMONIO FAMILIAR	100	10	20	200
CENTRO	PUENGASI	03250018	CONJUNTO CADIZ	110	10	20	200
CENTRO	PUENGASI	03250019	ALMA LOJANA BAJA	110	22	45	990
CENTRO	PUENGASI	03250020	ALMA LOJANA ALTA	60	22	45	990
CENTRO	PUENGASI	03250021	BELEN	59	10	20	200
CENTRO	PUENGASI	03250022	MARIA GUADALUPE	60	10	20	200
CENTRO	PUENGASI	03250023	INTERCAMBIADOR	54	10	20	200
CENTRO	PUENGASI	03250024	PH 4 CASA	60	10	20	200
CENTRO	PUENGASI	03250025	URBANIZACION 14 DE DICIEMBRE	89	10	30	300
CENTRO	PUENGASI	03250026	URBANIZACION CAROLINA	89	10	30	300
CENTRO	PUENGASI	03250027	EDEN DEL VALLE	95	10	20	200
CENTRO	PUENGASI	03250028	COOPERATIVA ELOY ALFARO	92	10	20	200
CENTRO	PUENGASI	03250029	PEAJE	79	10	30	300
CENTRO	PUENGASI	03250030	OBRERO INDEPENDIENTE	90	18	20	360
CENTRO	PUENGASI	03250031	LA LOMA	90	16	25	400
CENTRO	PUENGASI	03250032	ANTIGUA VIA	70	10	20	200
CENTRO	PUENGASI	03250033	PALMERAS	90	10	20	200
CENTRO	PUENGASI	03250034	MIRAVALLE	134	10	20	200
CENTRO	PUENGASI	03250035	TERRENOS	49	10	20	200
CENTRO	PUENGASI	03250036	PUENTE UNO	79	10	20	200
CENTRO	PUENGASI	03250037	SAUCES DEL VALLE	115	13	26	340
CENTRO	PUENGASI	03250038	BALCON DEL VALLE	90	10	20	200
CENTRO	SAN JUAN	03300001	LARREA	250	12	30	360
CENTRO	SAN JUAN	03300002	MIRAFLORES - SAN JUAN	190	9	20	180
CENTRO	SAN JUAN	03300003	EQUIPAMIENTO COL. MEJIA - HOSPITAL MILITAR	119	10	30	300
CENTRO	SAN JUAN	03300004	LA INDEPENDENCIA	119	10	25	250
CENTRO	SAN JUAN	03300005	SAN JUAN I	138	10	30	300
CENTRO	SAN JUAN	03300006	LA CHILENA	89	10	30	300

CENTRO	SAN JUAN	03300007	CENTRO HISTÓRICO I	160	10	20	200
CENTRO	SAN JUAN	03300008	ÁREA INTERCAMBIADOR	40	10	30	300
CENTRO	SAN JUAN	03300009	SAN JUAN II	94	10	31	310
CENTRO	SAN JUAN	03300010	EL TEJAR	124	10	20	200
CENTRO	SAN JUAN	03300011	CENTRO HISTÓRICO II	138	10	20	200
CENTRO	SAN JUAN	03300012	MIRAFLORES ALTO I	84	10	21	210
CENTRO	SAN JUAN	03300013	TOCTIUCO I	100	10	25	250
CENTRO	SAN JUAN	03300014	EL PLACER	99	11	22	242
CENTRO	SAN JUAN	03300015	MIRAFLORES ALTO II	64	10	20	200
CENTRO	SAN JUAN	03300016	TOCTIUCO II	74	10	21	210
CENTRO	SAN JUAN	03300017	EL PINAR ALTO	54	10	30	300
CENTRO	SAN JUAN	03300018	TOCTIUCO III	54	10	30	300
CENTRO	SAN JUAN	03300019	TANQUES DEL PLACER	40	10	30	300
CENTRO	SAN JUAN	03300020	ATACAZO I	25	10	30	300
CENTRO	SAN JUAN	03300021	ATACAZO II	12	10	30	300
CENTRO	SAN JUAN	03300022	EJE DE VÍA AV. UNIVERSITARIA	267	12	33	400
CENTRO	SAN JUAN	03300023	EJE DE VÍA AV. AMERICA	262	12	33	400
CENTRO	SAN JUAN	03300024	EJE DE VÍA AV. PÉREZ GUERRERO	425	15	40	600
CENTRO	SAN JUAN	03300025	SANTA BARBARA	400	15	40	600
CENTRO	SAN JUAN	03300026	BALCÓN QUITIÑO	30	10	30	300
CENTRO	SAN JUAN	03300040	CENTRO COMERCIAL IPIALES	138	10	20	200
CENTRO	SAN JUAN	03300041	PROTECCION ECOLOGICA SAN JUAN	2	20	50	1000
NORTE	BELIZARIO QUEVEDO	04010001	SAN VICENTE	130	10	20	200
NORTE	BELIZARIO QUEVEDO	04010002	LA PRIMAVERA	115	10	20	200
NORTE	BELIZARIO QUEVEDO	04010003	LA COMUNA	79	10	20	200
NORTE	BELIZARIO QUEVEDO	04010004	ARMERO	64	10	20	200
NORTE	BELIZARIO QUEVEDO	04010005	HOSPITAL METROPOLITANO	250	15	40	600
NORTE	BELIZARIO QUEVEDO	04010006	LAS CASAS TRAMO I	190	10	30	300
NORTE	BELIZARIO QUEVEDO	04010007	LA GASCA	220	10	30	300
NORTE	BELIZARIO QUEVEDO	04010008	AV LA GASCA	247	10	25	250
NORTE	BELIZARIO QUEVEDO	04010009	UNIVERSIDAD CENTRAL	228	12	25	300
NORTE	BELIZARIO QUEVEDO	04010010	MIRAFLORES	220	12	25	300
NORTE	BELIZARIO QUEVEDO	04010011	AV UNIVERSITARIA	225	12	33	400
NORTE	BELIZARIO QUEVEDO	04010012	LA GRANJA	250	10	30	300
NORTE	BELIZARIO QUEVEDO	04010013	LAS CASAS TRAMO II	205	12	36	430
NORTE	BELIZARIO QUEVEDO	04010014	AV AMERICA	325	12	33	400
NORTE	BELIZARIO QUEVEDO	04010015	RUMIPAMBA	300	12	33	400
NORTE	BELIZARIO QUEVEDO	04010016	AV MARIANA DE JESUS	280	15	40	600
NORTE	BELIZARIO QUEVEDO	04010017	MARIANA DE JESUS	240	12	33	400
NORTE	BELIZARIO QUEVEDO	04010018	SANTA CLARA	290	12	33	400
NORTE	BELIZARIO QUEVEDO	04010019	AV 10 DE AGOSTO T I	410	15	40	600
NORTE	BELIZARIO QUEVEDO	04010020	AV 10 DE AGOSTO T II	480	15	40	600
NORTE	COCHAPAMBA	04040001	EL BOSQUE	280	20	50	1000
NORTE	COCHAPAMBA	04040002	UNION NACIONAL / JARDINES DEL BOSQUE	270	15	40	600
NORTE	COCHAPAMBA	04040003	COCHAPAMBA SUR BAJO	95	15	40	600
NORTE	COCHAPAMBA	04040004	COCHAPAMBA SUR ALTO	89	10	30	300
NORTE	COCHAPAMBA	04040005	COCHAPAMBA NORTE ALTO	110	20	40	800
NORTE	COCHAPAMBA	04040006	COCHAPAMBA NORTE BAJO	170	15	30	450
NORTE	COCHAPAMBA	04040007	PINAR	220	15	40	600
NORTE	COCHAPAMBA	04040008	RAMADA DEL PINAR	170	10	20	200
NORTE	COCHAPAMBA	04040009	PINAR ALTO	135	10	20	200
NORTE	COCHAPAMBA	04040010	SAN LORENZO	69	10	25	250
NORTE	COCHAPAMBA	04040011	SAN VICENTE DE LA FLORIDA	90	15	40	600
NORTE	COCHAPAMBA	04040012	SAN FERNANDO	220	15	40	600
NORTE	COCHAPAMBA	04040013	ANA MARIA BAJA	90	10	20	200
NORTE	COCHAPAMBA	04040014	ANA MARIA	59	10	20	200
NORTE	COCHAPAMBA	04040015	LA PULIDA ALTA	49	10	30	300
NORTE	COCHAPAMBA	04040016	LA PULIDA	90	10	20	200
NORTE	COCHAPAMBA	04040017	LA PULIDA BAJA	100	15	40	600
NORTE	COCHAPAMBA	04040018	EL PEDREGAL	198	10	25	250
NORTE	COCHAPAMBA	04040019	SAN CARLOS	195	10	20	200
NORTE	COCHAPAMBA	04040020	LIGA SAN CARLOS Y COLEGIO ANDRADE MARIN	99	10	20	200
NORTE	COCHAPAMBA	04040021	EL PORVENIR	195	10	20	200
NORTE	COCHAPAMBA	04040022	EL TRIUNFO	84	10	25	250
NORTE	COCHAPAMBA	04040023	ATUCUCHO I	69	8	15	120
NORTE	COCHAPAMBA	04040024	ATUCUCHO II	59	8	15	120
NORTE	COCHAPAMBA	04040025	SANTA ANITA	85	10	25	250
NORTE	COCHAPAMBA	04040026	BELLAVISTA I	114	10	25	250
NORTE	COCHAPAMBA	04040027	BELLAVISTA II	100	18	40	720
NORTE	COCHAPAMBA	04040028	EJE COMERCIAL OCCIDENTAL	198	15	40	600
NORTE	COCHAPAMBA	04040030	COOP PABLO ARTURO	49	10	20	200
NORTE	COCHAPAMBA	04040031	BARRIO SAN JACINTO	25	10	20	200
NORTE	COCHAPAMBA	04040032	BELLAVISTA III	86	19	40	760
NORTE	ÍNAQUITO	04120001	SECTOR MERCADO DE ÍNAQUITO	765	15	40	600
NORTE	ÍNAQUITO	04120002	EJE AV AMAZONAS TRAMO I	1245	15	40	600
NORTE	ÍNAQUITO	04120003	LA CONDAMINE	1315	15	40	600
NORTE	ÍNAQUITO	04120004	BATAN	625	15	25	375
NORTE	ÍNAQUITO	04120005	EJE AV SHYRIS TRAMO I	815	17	28	475
NORTE	ÍNAQUITO	04120006	EL MERCURIO	600	15	25	375
NORTE	ÍNAQUITO	04120007	CONSERVATORIO NACIONAL DE MÚSICA	370	15	40	600
NORTE	ÍNAQUITO	04120008	EJE AV GASPAR DE VILLAROEI TRAMO II	750	15	40	600
NORTE	ÍNAQUITO	04120009	BATAN	490	12	27	325
NORTE	ÍNAQUITO	04120010	EJE AV ELOY ALFARO TRAMO II	700	17	27	460
NORTE	ÍNAQUITO	04120011	BATAN SECTOR GUANGUILTAGUA	530	13	27	350
NORTE	ÍNAQUITO	04120012	EJE AV ELOY ALFARO TRAMO I	565	15	40	600
NORTE	ÍNAQUITO	04120013	MEGAMAXI	1305	15	40	600
NORTE	ÍNAQUITO	04120014	EJE AV NACIONES UNIDAS	1430	20	50	1000
NORTE	ÍNAQUITO	04120015	EJE AV DIEZ DE AGOSTO TRAMO I	475	15	40	600

NORTE	IÑAQUITO	04120016	EJE AV DIEZ DE AGOSTO TRAMO II	480	15	40	600
NORTE	IÑAQUITO	04120017	SECTOR COLEGIOS PROFESIONALES	1080	15	40	600
NORTE	IÑAQUITO	04120018	EJE AV AMAZONAS TRAMO II	1245	15	40	600
NORTE	IÑAQUITO	04120019	CENTRO COMERCIAL CCI	1305	15	40	600
NORTE	IÑAQUITO	04120020	SECTOR CORREOS DEL ECUADOR	673	15	25	350
NORTE	IÑAQUITO	04120021	PARQUE LA CAROLINA	569	15	40	600
NORTE	IÑAQUITO	04120022	EJE AV SHYRIS TRAMO II	1870	15	30	480
NORTE	IÑAQUITO	04120023	BENALCAZAR	1241	15	40	600
NORTE	IÑAQUITO	04120024	EJE AV REPUBLICA DEL SALVADOR	2210	20	50	1000
NORTE	IÑAQUITO	04120025	EJE AV SEIS DE DICIEMBRE TRAMO II	1305	15	40	600
NORTE	IÑAQUITO	04120026	EJE AV PORTUGAL TRAMO II	1000	15	40	600
NORTE	IÑAQUITO	04120027	EJE AV ELOY ALFARO TRAMO III	992	15	40	600
NORTE	IÑAQUITO	04120028	BELLAVISTA CANAL OCHO	560	16	37	590
NORTE	IÑAQUITO	04120029	BELLAVISTA ALTA	381	10	20	200
NORTE	IÑAQUITO	04120030	CAPILLA DEL HOMBRE	495	10	20	200
NORTE	IÑAQUITO	04120031	SECTOR BOSMEDIANO	620	15	40	600
NORTE	IÑAQUITO	04120032	SECTOR BOSSANO	745	14	30	420
NORTE	IÑAQUITO	04120033	CIRCULO MILITAR	750	15	40	600
NORTE	IÑAQUITO	04120034	PRADERA	580	14	25	350
NORTE	IÑAQUITO	04120035	HOTEL MARRIOT	1068	15	40	600
NORTE	IÑAQUITO	04120036	EJE AV REPUBLICA	855	15	40	600
NORTE	IÑAQUITO	04120037	CENTROS MEDICOS	645	15	40	600
NORTE	IÑAQUITO	04120038	SECTOR AV ELOY ALFARO	692	15	40	600
NORTE	IÑAQUITO	04120039	SECTOR CASA HUMBOLT	440	15	30	450
NORTE	IÑAQUITO	04120040	SECTOR AV AMAZONAS	765	15	40	600
NORTE	IÑAQUITO	04120041	CENTRO COMERCIAL EL JARDIN	1305	15	40	600
NORTE	IÑAQUITO	04120042	EJE AV ELOY ALFARO TRAMO V	850	15	40	600
NORTE	IÑAQUITO	04120043	EJE AV MARIANA DE JESUS	745	15	40	600
NORTE	IÑAQUITO	04120044	SECTOR MARIANA DE JESUS	440	15	33	500
NORTE	IÑAQUITO	04120045	SECTOR AV ATAHUALPA	780	15	40	600
NORTE	IÑAQUITO	04120046	SECTOR MUNICIPAL TENNIS CLUB	630	14	28	400
NORTE	IÑAQUITO	04120047	EJE AV GASPARD DE VILLARROEL TRAMO II	765	15	30	450
NORTE	IÑAQUITO	04120048	EJE AV SEIS DE DICIEMBRE TRAMO I	1090	15	30	450
NORTE	IÑAQUITO	04120049	SECTOR ELOY ALFARO	685	15	30	450
NORTE	IÑAQUITO	04120050	SECTOR ALIANZA FRANCESA	658	15	40	600
NORTE	IÑAQUITO	04120051	SECTOR EMBAJADA DE MALTA	645	15	40	600
NORTE	IÑAQUITO	04120052	SECTOR SENESCYT	755	18	40	720
NORTE	IÑAQUITO	04120053	EJE AV ELOY ALFARO TRAMO II	1055	15	30	450
NORTE	IÑAQUITO	04120054	SECTOR DIEGO DE ALMAGRO	770	15	40	600
NORTE	IÑAQUITO	04120055	SECTOR COLEGIO LA DOLOROSA	790	15	40	600
NORTE	IÑAQUITO	04120056	SECTOR ORELLANA Y CORUÑA	920	15	40	600
NORTE	IÑAQUITO	04120057	SECTOR WHYMPER	830	15	40	600
NORTE	IÑAQUITO	04120058	SECTOR GONZALEZ SUAREZ	1105	20	40	800
NORTE	IÑAQUITO	04120059	SECTOR GONZALEZ SUAREZ BAJO	89	15	40	600
NORTE	IÑAQUITO	04120064	SECTOR AV DOCE DE OCTUBRE	690	15	40	600
NORTE	IÑAQUITO	04120065	SECTOR BACA ORTIZ	815	14	45	600
NORTE	IÑAQUITO	04120066	EJE AV COLON	715	15	40	600
NORTE	IÑAQUITO	04120067	SECTOR ORELLANA Y WHYMPER	810	15	40	600
NORTE	IÑAQUITO	04120068	BALCONES DE BELLAVISTA	500	10	20	200
NORTE	IÑAQUITO	04120069	SECTOR SUPERCINES	885	15	40	600
NORTE	IÑAQUITO	04120070	SECTOR LUXEMBURGO	1135	15	40	600
NORTE	IÑAQUITO	04120071	SECTOR MOSCU	1300	20	40	800
NORTE	IÑAQUITO	04120072	SECTOR DE LOS MOTILONES	485	12	30	360
NORTE	IÑAQUITO	04120073	SECTOR AV GRANADOS (CICLISTA)	515	15	40	600
NORTE	IÑAQUITO	04120074	SECTOR AV GRANADOS I	510	15	40	600
NORTE	IÑAQUITO	04120075	SECTOR JOSE QUERI	509	15	40	600
NORTE	IÑAQUITO	04120076	SECTOR ORIENTAL I	89	100	250	25000
NORTE	IÑAQUITO	04120077	SECTOR MONTE OLIVO	119	30	84	2500
NORTE	IÑAQUITO	04120078	LICEO INTERNACIONAL	277	20	50	1000
NORTE	IÑAQUITO	04120079	SECTOR LICEO	290	20	50	1000
NORTE	IÑAQUITO	04120080	SECTOR BARRIO SAN VICENTE	215	20	50	1000
NORTE	IÑAQUITO	04120081	SECTOR BARRIO SAN VICENTE II	255	15	40	600
NORTE	IÑAQUITO	04120082	SECTOR CALLE LEONIDAS PROAÑO	321	20	50	1000
NORTE	IÑAQUITO	04120083	COMUNA BELLAVISTA	69	15	40	600
NORTE	IÑAQUITO	04120084	PARQUE METROPOLITANO	64	100	250	25000
NORTE	IÑAQUITO	04120086	EJE AV GONZALEZ SUAREZ 2	544	20	35	720
NORTE	IÑAQUITO	04120087	EJE AV GONZALEZ SUAREZ 3	544	20	35	720
NORTE	IÑAQUITO	04120088	COLEGIO BENALCAZAR	692	20	50	1000
NORTE	IÑAQUITO	04120091	SECTOR SEDE UDLA	994	15	40	600
NORTE	IÑAQUITO	04120092	EL SOL	163	20	50	1000
NORTE	JIPIJAPA	04140001	CIUDADELA JIPIJAPA SECTOR LA Y	325	15	30	450
NORTE	JIPIJAPA	04140002	CIUDADELA JIPIJAPA I	370	12	30	360
NORTE	JIPIJAPA	04140003	CIUDADELA JIPIJAPA II	480	15	40	600
NORTE	JIPIJAPA	04140004	SECTOR LOS SAUCES	435	15	30	450
NORTE	JIPIJAPA	04140005	EL BATAN	400	15	40	600
NORTE	JIPIJAPA	04140006	MOTRANSA	490	15	40	600
NORTE	JIPIJAPA	04140007	CONDOMINIO CIUDADELA JARRIN LA Y	345	15	40	600
NORTE	JIPIJAPA	04140008	LA Y - TERRENOS TROLE	735	15	40	600
NORTE	JIPIJAPA	04140009	CIUDADELA JIPIJAPA III	445	12	32	384
NORTE	JIPIJAPA	04140010	URBANIZACION 6 DE DICIEMBRE II	400	12	25	300
NORTE	JIPIJAPA	04140011	EL BATANCITO - IEES	305	10	30	300
NORTE	JIPIJAPA	04140012	EQUIPAMIENTO CEMENTERIO EL BATAN	220	10	30	300
NORTE	JIPIJAPA	04140013	LOS NARANJOS	275	15	40	600
NORTE	JIPIJAPA	04140014	URBANIZACION ZALDUMBIDE I	341	13	27	350
NORTE	JIPIJAPA	04140015	URBANIZACION DRASH	331	12	20	240
NORTE	JIPIJAPA	04140016	URBANIZACION ALTOS OFICIALES POLICIA NACIONAL	331	14	34	475
NORTE	JIPIJAPA	04140017	URBANIZACION ZALDUMBIDE II	350	15	30	450

NORTE	JIPIJAPA	04140018	SAN JOSE DE EL INCA	290	10	30	300
NORTE	JIPIJAPA	04140019	URBANIZACION LAS BROMELIAS	647	15	40	600
NORTE	JIPIJAPA	04140020	URBANIZACION COVALMS	555	10	20	200
NORTE	JIPIJAPA	04140021	SECTOR COLEGIO COTOPAXI	685	15	40	600
NORTE	JIPIJAPA	04140022	URBANIZACION ASTRA	307	16	36	575
NORTE	JIPIJAPA	04140023	URBANIZACION MANUELA CANIZARES	310	10	30	300
NORTE	JIPIJAPA	04140024	URBANIZACION LOS LAURELES III	377	8	20	160
NORTE	JIPIJAPA	04140025	URBANIZACION MONTESERRIN III	450	15	40	600
NORTE	JIPIJAPA	04140026	URBANIZACION CAMPO ALEGRE	432	20	50	1000
NORTE	JIPIJAPA	04140027	SAN ISIDRO DEL INCA II	95	15	40	600
NORTE	JIPIJAPA	04140028	MONTESERRIN - HUASHIPUNGO	104	15	40	600
NORTE	JIPIJAPA	04140031	EJE AV. AMAZONAS	515	17	35	595
NORTE	JIPIJAPA	04140032	EJE AV. EL INCA TRAMO I	420	15	40	600
NORTE	JIPIJAPA	04140033	EJE AV. EL INCA TRAMO II	395	12	33	400
NORTE	JIPIJAPA	04140034	EJE AV. EL INCA TRAMO III	391	12	33	400
NORTE	JIPIJAPA	04140035	EJE AV. DE LOS SHYRIS	580	15	40	600
NORTE	JIPIJAPA	04140036	EJE AV. 10 DE AGOSTO	569	15	40	600
NORTE	JIPIJAPA	04140037	EJE TOMAS DE BERLANGA	370	15	40	600
NORTE	JIPIJAPA	04140038	EJE AV. ELOY ALFARO	495	15	40	600
NORTE	JIPIJAPA	04140039	EJE AV. RIO COCA	420	15	40	600
NORTE	JIPIJAPA	04140040	EJE AV. 6 DE DICIEMBRE	510	15	40	600
NORTE	JIPIJAPA	04140041	SECTOR RIO COCA - ECOVIA	425	15	40	600
NORTE	JIPIJAPA	04140042	CONJUNTO HABITACIONAL REAL	425	15	40	600
NORTE	JIPIJAPA	04140043	EL ARBOLITO SECTOR AV ELOY ALFARO	445	12	30	360
NORTE	JIPIJAPA	04140044	RELLENO SANITARIO	1	15	40	600
NORTE	JIPIJAPA	04140045	SECTOR PUENTE ELOY ALFARO VIA A ZAMBIZA	40	15	40	600
NORTE	JIPIJAPA	04140046	BOSQUES DE CAMPO ALEGRE	119	15	40	600
NORTE	JIPIJAPA	04140047	PROTECCIÓN	12	100	250	25000
NORTE	KENNEDY	04150001	AV. DEL MAESTRO TRAMO I	228	10	30	300
NORTE	KENNEDY	04150002	AV. DEL MAESTRO TRAMO II	237	10	30	300
NORTE	KENNEDY	04150003	RUMIÑAHUI TRAMO I	165	10	20	200
NORTE	KENNEDY	04150004	AV. REAL AUDIENCIA	275	10	21	210
NORTE	KENNEDY	04150005	RUMIÑAHUI TRAMO II	220	10	20	200
NORTE	KENNEDY	04150006	DAMMER	185	12	25	300
NORTE	KENNEDY	04150007	COFAVI	235	10	20	200
NORTE	KENNEDY	04150008	COFAVI	175	12	25	300
NORTE	KENNEDY	04150009	BAKER	198	10	30	300
NORTE	KENNEDY	04150010	BAKER	215	10	30	300
NORTE	KENNEDY	04150011	BAKER	242	15	40	600
NORTE	KENNEDY	04150012	AV. GALO PLAZA LASO TRAMO I	315	15	40	600
NORTE	KENNEDY	04150013	AV. GALO PLAZA LASO TRAMO II	223	10	30	300
NORTE	KENNEDY	04150014	LUCIA ALBANDER	228	15	40	600
NORTE	KENNEDY	04150015	CALEFORN BONANZA	200	15	30	450
NORTE	KENNEDY	04150016	CALEFORN BONANZA	180	12	25	300
NORTE	KENNEDY	04150017	LOS PINOS	208	12	24	300
NORTE	KENNEDY	04150018	KENNEDY	200	10	30	300
NORTE	KENNEDY	04150019	KENNEDY	208	10	30	300
NORTE	KENNEDY	04150020	CAPTAN RAMÓN BORJA	245	12	33	395
NORTE	KENNEDY	04150021	LA VICTORIA	200	10	25	250
NORTE	KENNEDY	04150022	LA LUZ	210	10	30	300
NORTE	KENNEDY	04150023	DAMMER II	245	15	40	600
NORTE	KENNEDY	04150024	LAS ACACIAS	195	15	40	600
NORTE	KENNEDY	04150025	LAS ACACIAS	190	10	30	300
NORTE	KENNEDY	04150026	LAS ACACIAS	188	15	40	600
NORTE	KENNEDY	04150027	LAS ACACIAS	183	15	40	600
NORTE	KENNEDY	04150028	AV. EL INCA TRAMO I	255	12	33	395
NORTE	KENNEDY	04150029	AV. 6 DE DICIEMBRE	315	15	40	600
NORTE	KENNEDY	04150030	SANTA LUCIA ALTA	215	35	70	2450
NORTE	KENNEDY	04150031	COOP. MONSERRAT	215	15	40	600
NORTE	KENNEDY	04150032	AV. JUAN MOLINEROS	198	12	33	395
NORTE	KENNEDY	04150033	RODRÍGUEZ AGUIRRE	210	10	30	300
NORTE	KENNEDY	04150034	DE LOS PINOS	198	15	40	600
NORTE	KENNEDY	04150035	JULIO MATOVELLE	200	15	40	600
NORTE	KENNEDY	04150036	SAN ISIDRO DEL INCA	190	10	30	300
NORTE	KENNEDY	04150037	DAMMER I	190	14	28	406
NORTE	KENNEDY	04150038	AV. EL INCA TRAMO II	252	12	33	395
NORTE	KENNEDY	04150039	EJE ELOY ALFARO	290	15	40	600
NORTE	KENNEDY	04150040	SANTA FE DE COLLALOMA	119	10	20	200
NORTE	LA CONCEPCIÓN	04170001	URBANIZACIÓN MALDONADO	260	10	30	300
NORTE	LA CONCEPCIÓN	04170002	EJE AV. AMAZONAS TRAMO I	475	18	31	560
NORTE	LA CONCEPCIÓN	04170003	EJE AV. EMPERADOR CARLOS V	215	15	40	600
NORTE	LA CONCEPCIÓN	04170004	CHAUPICRUZ	260	13	27	351
NORTE	LA CONCEPCIÓN	04170005	EJE AV. FLORIDA	275	12	33	400
NORTE	LA CONCEPCIÓN	04170006	EJE AV. FERNÁNDEZ SALVADOR	200	15	40	600
NORTE	LA CONCEPCIÓN	04170007	COLEGIO LOS PINOS	255	15	40	600
NORTE	LA CONCEPCIÓN	04170008	URBANIZACIÓN EL PINAR BAJO	385	19	26	494
NORTE	LA CONCEPCIÓN	04170009	LA CONCEPCIÓN	345	15	33	500
NORTE	LA CONCEPCIÓN	04170010	AMAZONAS AEROPUERTO	330	16	34	550
NORTE	LA CONCEPCIÓN	04170011	INDUSTRIA COMERCIO- AEROPUERTO	290	15	40	600
NORTE	LA CONCEPCIÓN	04170012	URBANIZACIÓN MEXTERIOR	380	20	25	500
NORTE	LA CONCEPCIÓN	04170013	COLEGIO ECUATORIANO SUIZO	200	15	40	600
NORTE	LA CONCEPCIÓN	04170014	JEFATURA DE TRÁNSITO	200	15	40	600
NORTE	LA CONCEPCIÓN	04170015	LA FLORIDA ALTA I	280	15	40	600
NORTE	LA CONCEPCIÓN	04170016	LA FLORIDA	250	15	40	600
NORTE	LA CONCEPCIÓN	04170017	BARRIO AEROPUERTO II	285	15	27	405
NORTE	LA CONCEPCIÓN	04170018	AEROPUERTO MARISCAL SUCRE	265	15	40	600
NORTE	LA CONCEPCIÓN	04170019	MERCADO ANDALUCIA	195	15	40	600
NORTE	LA CONCEPCIÓN	04170020	URBANIZACIÓN ANDALUCÍA	215	11	33	366

NORTE	LA CONCEPCIÓN	04170021	URBANIZACIÓN ANDALUCÍA BAJA	240	10	31	310
NORTE	LA CONCEPCIÓN	04170022	CONDOMINIO HAMMILL	195	10	30	300
NORTE	LA CONCEPCIÓN	04170023	BARRIO AEROPUERTO I	295	10	30	300
NORTE	LA CONCEPCIÓN	04170024	URBANIZACIÓN SAN CARLOS I	189	10	15	150
NORTE	LA CONCEPCIÓN	04170026	MULTIFAMILIARES DE LOS MILITARES	292	10	30	300
NORTE	LA CONCEPCIÓN	04170027	SAN PEDRO CLAVER I	185	10	15	150
NORTE	LA CONCEPCIÓN	04170028	INDUSTRIAL PINTO	321	10	30	300
NORTE	LA CONCEPCIÓN	04170029	MULTIFAMILIARES SAN CARLOS I	215	15	40	600
NORTE	LA CONCEPCIÓN	04170030	PARQUE INGLÉS	203	10	30	300
NORTE	LA CONCEPCIÓN	04170031	BLOQUES PARQUE INGLÉS	225	10	30	300
NORTE	LA CONCEPCIÓN	04170032	CONJUNTO RESIDENCIAL CASTILLA DEL NORTE	240	15	40	600
NORTE	LA CONCEPCIÓN	04170033	CONDOMINIOS EL PRADO	252	10	30	300
NORTE	LA CONCEPCIÓN	04170034	SAN PEDRO CLAVER I	235	10	25	250
NORTE	LA CONCEPCIÓN	04170035	URBANIZACIÓN LA BETANIA I	255	15	40	600
NORTE	LA CONCEPCIÓN	04170036	MULTIFAMILIARES SAN CARLOS II	252	15	40	600
NORTE	LA CONCEPCIÓN	04170038	URBANIZACIÓN SAN CARLOS II	190	9	22	198
NORTE	LA CONCEPCIÓN	04170039	MULTIFAMILIARES SAN PEDRO CLAVER II	205	10	25	250
NORTE	LA CONCEPCIÓN	04170040	ASILO CORAZÓN DE MARÍA	193	10	30	300
NORTE	LA CONCEPCIÓN	04170041	URBANIZACIÓN EL ROSARIO	180	10	30	300
NORTE	LA CONCEPCIÓN	04170042	CONDOMINIOS VILLAS DEL OESTE	193	10	30	300
NORTE	LA CONCEPCIÓN	04170043	ÁREA DE PROTECCIÓN DEL AEROPUERTO	193	10	30	300
NORTE	LA CONCEPCIÓN	04170044	SECTOR CALLE RÍO BLANCO	247	14	18	250
NORTE	LA CONCEPCIÓN	04170045	SECTOR CALLE HOLGUÍN	237	7	29	203
NORTE	LA CONCEPCIÓN	04170046	LA FLORIDA ALTA II	260	10	30	300
NORTE	LA CONCEPCIÓN	04170047	LA FLORIDA II	260	10	30	300
NORTE	LA CONCEPCIÓN	04170048	BARRIO AEROPUERTO II	340	10	30	300
NORTE	LA CONCEPCIÓN	04170049	BARRIO AEROPUERTO III	277	15	40	600
NORTE	LA CONCEPCIÓN	04170050	URBANIZACIÓN SAN CARLOS III	240	10	20	200
NORTE	LA CONCEPCIÓN	04170051	CONJUNTO RESIDENCIAL MABEREY I	228	15	20	300
NORTE	LA CONCEPCIÓN	04170052	CONJUNTO LUIS CALDERÓN	228	10	30	300
NORTE	LA CONCEPCIÓN	04170053	URBANIZACIÓN LA BETANIA II	228	10	30	300
NORTE	LA CONCEPCIÓN	04170054	EJE AV. GALO PLAZA TRAMO III	470	15	40	600
NORTE	LA CONCEPCIÓN	04170055	EJE AV. MACHALA TRAMO I	396	10	30	300
NORTE	LA CONCEPCIÓN	04170056	EJE AV. MACHALA TRAMO II	232	10	30	300
NORTE	LA CONCEPCIÓN	04170057	EJE AV. MARISCAL SUCRE TRAMO I	470	15	40	600
NORTE	LA CONCEPCIÓN	04170058	EJE AV. DE LA PRENSA TRAMO III	365	12	33	396
NORTE	LA CONCEPCIÓN	04170061	EJE AV. VACA DE CASTRO	295	10	30	300
NORTE	LA CONCEPCIÓN	04170062	EJE AV. ZAMORA	277	15	40	600
NORTE	LA CONCEPCIÓN	04170063	CONJUNTO RESIDENCIAL SAN FELIPE DEL PINAR	290	15	40	600
NORTE	LA CONCEPCIÓN	04170064	EJE AV. GALO PLAZA	193	10	30	300
NORTE	LA CONCEPCIÓN	04170065	BARRIO AEROPUERTO III	213	15	30	450
NORTE	LA CONCEPCIÓN	04170066	SUBTENIENTE DAVALOS	257	15	20	300
NORTE	LA CONCEPCIÓN	04170067	EJE AV. MACHALA TRAMO III	232	10	30	300
NORTE	LA CONCEPCIÓN	04170068	MULTIFAMILIARES SAN CARLOS III	252	10	30	300
NORTE	LA CONCEPCIÓN	04170069	AMAZONAS AEROPUERTO II	475	18	31	558
NORTE	MARISCAL SUCRE	04230001	EQUIPAMIENTO - UNIVERSIDAD CATOLICA	655	15	40	600
NORTE	MARISCAL SUCRE	04230002	COOPERATIVA UNIDAD NAVAL	355	10	30	300
NORTE	MARISCAL SUCRE	04230003	LA FLORESTA II	315	10	30	300
NORTE	MARISCAL SUCRE	04230004	LA MARISCAL SECTOR MARISTAS	575	15	40	600
NORTE	MARISCAL SUCRE	04230005	LA MARISCAL SECTOR JEFATURA DE	415	10	20	200
NORTE	MARISCAL SUCRE	04230006	LA MARISCAL II	745	15	40	600
NORTE	MARISCAL SUCRE	04230007	LA MARISCAL I	585	10	25	250
NORTE	MARISCAL SUCRE	04230008	EL GIRON	555	12	23	300
NORTE	MARISCAL SUCRE	04230009	LA FLORESTA I	345	10	30	300
NORTE	MARISCAL SUCRE	04230010	LA FLORESTA III	402	10	30	300
NORTE	MARISCAL SUCRE	04230011	LA MARISCAL III	440	15	40	600
NORTE	MARISCAL SUCRE	04230012	CIUDADELA FRANCO	560	11	32	350
NORTE	MARISCAL SUCRE	04230013	LA MARISCAL III	654	15	40	600
NORTE	MARISCAL SUCRE	04230014	EJE AV. AMAZONAS TRAMO I	1020	15	40	600
NORTE	MARISCAL SUCRE	04230015	EJE AV. 10 DE AGOSTO TRAMO II	680	15	40	600
NORTE	MARISCAL SUCRE	04230016	EJE AV. 10 DE AGOSTO TRAMO I	680	15	40	600
NORTE	MARISCAL SUCRE	04230017	EJE AV. 6 DE DICIEMBRE	925	15	40	600
NORTE	MARISCAL SUCRE	04230018	EJE AV. AMAZONAS TRAMO II	900	15	40	600
NORTE	MARISCAL SUCRE	04230019	EJE AV. COLON TRAMO II	640	20	40	800
NORTE	MARISCAL SUCRE	04230020	EJE AV. LA CORUNA	570	12	33	400
NORTE	MARISCAL SUCRE	04230021	EJE LADRON DE GUEVARA	345	12	33	400
NORTE	MARISCAL SUCRE	04230022	EJE AV. FRANCISCO DE ORELLANA	715	15	40	600
NORTE	MARISCAL SUCRE	04230023	EJE AV. MADRID	530	15	40	600
NORTE	MARISCAL SUCRE	04230024	EJE AV.PATRIA	697	20	50	1000
NORTE	MARISCAL SUCRE	04230025	EJE AV. 12 DE OCTUBRE TRAMO I	800	20	50	1000
NORTE	MARISCAL SUCRE	04230026	EJE AV. 12 DE OCTUBRE TRAMO II	791	20	50	1000
NORTE	MARISCAL SUCRE	04230027	EJE AV. COLON TRAMO I	600	15	40	600
NORTE	MARISCAL SUCRE	04230028	EJE AV. TOLEDO TRAMO I	460	12	33	400
NORTE	MARISCAL SUCRE	04230029	LA MARISCAL SECTOR MERCADO	650	15	40	600
NORTE	MARISCAL SUCRE	04230030	EJE AV. TOLEDO TRAMO II	650	15	40	600
NORTE	MARISCAL SUCRE	04230031	EJE CALLE REINA VICTORIA	500	15	40	600
NORTE	MARISCAL SUCRE	04230032	SECTOR EMBAJADA DE ESPAÑA	500	15	40	600
NORTE	MARISCAL SUCRE	04230033	SECTOR TAMAYO Y LEONIDAS PLAZA	635	15	40	600
NORTE	RUMIPAMBA	04270001	LA CONCEPCION	255	15	40	600
NORTE	RUMIPAMBA	04270002	CALLE ZAMORA	158	12	25	300
NORTE	RUMIPAMBA	04270003	CALLE JOSE PAREDES	285	18	28	504
NORTE	RUMIPAMBA	04270004	CALLE EL CONDOR	170	15	40	600
NORTE	RUMIPAMBA	04270005	EJE AV. EL PARQUE	300	15	40	600
NORTE	RUMIPAMBA	04270006	EL BOSQUE	267	15	40	600
NORTE	RUMIPAMBA	04270007	CALLE MANUEL ECHEVERRIA	370	20	40	800

NORTE	RUMIPAMBA	04270008	AV. BRAZIL	350	15	40	600
NORTE	RUMIPAMBA	04270009	EJE AV. LA PRENSA	242	12	33	400
NORTE	RUMIPAMBA	04270010	EJE AV. 10 DE AGOSTO TRAMO 1	320	15	40	600
NORTE	RUMIPAMBA	04270011	EJE AV. MARISCAL SUCRE TRAMO 1	335	15	40	600
NORTE	RUMIPAMBA	04270012	VILLA REGINA	395	20	45	900
NORTE	RUMIPAMBA	04270013	COLINAS DEL PICHINCHA	300	15	40	600
NORTE	RUMIPAMBA	04270014	CALLE ALCABALAS	310	15	40	600
NORTE	RUMIPAMBA	04270015	CALLE ESCOBAR	260	14	22	308
NORTE	RUMIPAMBA	04270016	GRANDA CENTENO	245	12	30	360
NORTE	RUMIPAMBA	04270017	EJE AV. NACIONES UNIDAS	400	15	40	600
NORTE	RUMIPAMBA	04270018	VOZ DE LOS ANDES	220	15	40	600
NORTE	RUMIPAMBA	04270019	LA CHORRERA	90	10	20	200
NORTE	RUMIPAMBA	04270020	LA UTE	175	15	40	600
NORTE	RUMIPAMBA	04270021	ALTAMIRA	130	15	40	600
NORTE	RUMIPAMBA	04270022	SAN GABRIEL	245	15	40	600
NORTE	RUMIPAMBA	04270023	EJE AV. AMERICA	380	12	33	400
NORTE	RUMIPAMBA	04270024	EJE AV. REPUBLICA	330	15	40	600
NORTE	RUMIPAMBA	04270025	CALLE VERACRUZ	300	15	40	600
NORTE	RUMIPAMBA	04270026	EJE AV. MARIANA DE JESUS TRAMO	410	15	40	600
NORTE	RUMIPAMBA	04270027	CALLE RUMIPAMBA	250	15	40	600
NORTE	RUMIPAMBA	04270028	CALLE ANTONIO DE ULLOA	230	15	40	600
NORTE	RUMIPAMBA	04270029	CALLE ATAHUALPA	330	15	40	600
NORTE	RUMIPAMBA	04270030	EJE AV. 10 DE AGOSTO TRAMO 3	435	15	40	600
NORTE	SAN ISIDRO	04290001	REINA DEL CISNE	75	10	20	200
NORTE	SAN ISIDRO	04290002	BUENOS AIRES BAJO	64	10	20	200
NORTE	SAN ISIDRO	04290003	GUALO	59	10	30	300
NORTE	SAN ISIDRO	04290005	BELLA AURORA	90	10	20	200
NORTE	SAN ISIDRO	04290006	SAN MIGUEL DE AMAGASI ALTO	85	18	45	810
NORTE	SAN ISIDRO	04290007	COLEGIO BRITANICO	188	15	40	600
NORTE	SAN ISIDRO	04290008	SAN MIGUEL DE AMAGASI BAJO	105	15	40	600
NORTE	SAN ISIDRO	04290009	CAMPIÑA DEL INCA	135	10	30	300
NORTE	SAN ISIDRO	04290010	EL TABLON	74	10	30	300
NORTE	SAN ISIDRO	04290011	BUENOS AIRES SUR	80	15	40	600
NORTE	SAN ISIDRO	04290012	BUENOS AIRES	200	20	30	600
NORTE	SAN ISIDRO	04290013	BUENOS AIRES NORTE	137	15	40	600
NORTE	SAN ISIDRO	04290014	AMAGASI DEL INCA SUR	125	12	35	420
NORTE	SAN ISIDRO	04290015	SAN MIGUEL DE AMAGASI	115	15	40	600
NORTE	SAN ISIDRO	04290016	CARMEN BAJO	87	10	20	200
NORTE	SAN ISIDRO	04290017	QUINTANA	134	10	20	200
NORTE	SAN ISIDRO	04290018	NUUESTRA SEÑORA DE MERCED	210	15	40	600
NORTE	SAN ISIDRO	04290019	JARDINES DE AMAGASI	368	15	20	300
NORTE	SAN ISIDRO	04290020	AMAGASI DEL INCA NORTE	330	15	20	300
NORTE	SAN ISIDRO	04290021	ALTOS DE MARBELLA, ENTREPINOS Y LA MELINA	255	15	40	600
NORTE	SAN ISIDRO	04290022	CONJUNTO LAS PEÑAS	180	20	40	800
NORTE	SAN ISIDRO	04290023	FARSALIA BAJA	160	15	35	525
NORTE	SAN ISIDRO	04290024	AMAGASI DEL INCA	295	15	40	600
NORTE	SAN ISIDRO	04290025	EQUIPAMIENTO	440	15	40	600
NORTE	SAN ISIDRO	04290026	PLAN VICTORIA II	285	10	30	300
NORTE	SAN ISIDRO	04290027	6 DE JULIO	175	12	25	300
NORTE	SAN ISIDRO	04290028	FRANCISCO DE LA TORRE	213	9	20	180
NORTE	SAN ISIDRO	04290029	EJE VIAL JUAN MOLINEROS	292	12	33	400
NORTE	SAN ISIDRO	04290030	PLAN VICTORIA I	200	20	25	500
NORTE	SAN ISIDRO	04290033	EJE VIAL ELOY ALFARO TRAMO I	255	15	40	600
NORTE	SAN ISIDRO	04290034	EJE VIAL ELOY ALFARO TRAMO II	297	15	40	600
NORTE	SAN ISIDRO	04290035	EJE VIAL ELOY ALFARO TRAMO III	292	15	40	600
NORTE	SAN ISIDRO	04290036	EJE VIAL ELOY ALFARO TRAMO IV	277	15	40	600
NORTE	SAN ISIDRO	04290037	URBANIZACION MONTECARLO DEL NORTE	79	10	30	300
NORTE	NAYÓN	04700001	CENTRO 2 NAYÓN	100	15	40	600
NORTE	NAYÓN	04700002	CENTRO 1 NAYÓN	150	15	40	600
NORTE	NAYÓN	04700003	EJE DE INGRESO PRINCIPAL CALLE QUITO	180	10	30	300
NORTE	NAYÓN	04700004	CENTRO 3 NAYÓN	120	19	39	740
NORTE	NAYÓN	04700005	LAS PALMAS	175	15	40	600
NORTE	NAYÓN	04700006	PERIMETRO 1	45	20	50	1000
NORTE	NAYÓN	04700007	GUAYRALOMA	90	122	246	30000
NORTE	NAYÓN	04700009	GUAYRALOMA BAJO	174	30	83	2500
NORTE	NAYÓN	04700010	TACURI	168	30	83	2500
NORTE	NAYÓN	04700011	EL VALLE DE NAYÓN 1	148	30	83	2500
NORTE	NAYÓN	04700012	EL VALLE DE NAYÓN 2	150	10	30	300
NORTE	NAYÓN	04700013	SAN PEDRO DE INCHAPICHO 1	192	20	50	1000
NORTE	NAYÓN	04700014	SAN PEDRO DE INCHAPICHO 2	178	20	50	1000
NORTE	NAYÓN	04700016	EL VALLE DE NAYÓN 3	105	20	50	1000
NORTE	NAYÓN	04700018	URBANIZACION SANTA ROSA DE NAYÓN	210	15	33	500
NORTE	NAYÓN	04700019	SAN VICENTE DE TANDA	170	20	50	1000
NORTE	NAYÓN	04700020	PH SAN VICENTE DE TANDA	250	20	50	1000
NORTE	NAYÓN	04700021	SAN FRANCISCO DE TANDA 1	235	20	50	1000
NORTE	NAYÓN	04700022	SAN FRANCISCO DE TANDA 2	205	20	50	1000
NORTE	NAYÓN	04700023	SAN FRANCISCO DE TANDA 3	210	20	50	1000
NORTE	NAYÓN	04700024	EL HUERTO DE NAYÓN	295	20	50	1000
NORTE	NAYÓN	04700025	SAN FRANCISCO DE TANDA 4	205	20	55	1100
NORTE	NAYÓN	04700026	URBANIZACION RANCHO SAN FRANCISCO	600	20	50	1000
NORTE	NAYÓN	04700027	URBANIZACION MIRAVALLE Y SAN ISIDRO	480	20	30	600
NORTE	NAYÓN	04700028	AREA JUNTO A INTERCAMBIADOR	180	65	50	3250
NORTE	NAYÓN	04700030	URB MIRAVALLE QUEBRADAS	175	15	40	600
NORTE	NAYÓN	04700031	CLUB RANCHO SAN FRANCISCO	781	20	50	1000
NORTE	NAYÓN	04700032	GUAYASAMIN - POTREROS MARIANITA	228	20	50	1000
NORTE	NAYÓN	04700033	SECTOR TACURI	193	30	83	2500

NORTE	NAYÓN	04700051	SAN PEDRO DEL VALLE	90	15	40	600
NORTE	NAYÓN	04700052	URALOMA	170	12	33	400
NORTE	NAYÓN	04700053	VIA AL COLEGIO	100	20	50	1000
NORTE	NAYÓN	04700054	BARRIO SANTANA	85	30	83	2500
NORTE	NAYÓN	04700055	LAS PALMAS 1	72	15	40	600
NORTE	NAYÓN	04700056	MEGAROPOLIS Y PORTAL DE SAN PEDRO	223	20	50	1000
NORTE	NAYÓN	04700058	SAN FRANCISCO DE TANDA 4 BAJO	95	20	50	1000
NORTE	NAYÓN	04700059	URB. MIRAVALLE-SECTOR MACHANGARA	315	15	40	600
NORTE	NAYÓN	04700060	SAN PEDRO DE INCHAPICHO 3	128	20	50	1000
NORTE	NAYÓN	04700061	EL VALLE DE NAYÓN 4	70	30	83	2500
NORTE	NAYÓN	04700062	GUAYRALOMA MEDIO	105	30	83	2500
NORTE	NAYÓN	04700063	PH GUAYRALOMA	162	30	83	2500
NORTE	NAYÓN	04700064	GUAYRALOMA 1	135	30	83	2500
NORTE	NAYÓN	04700065	PUENTE PEATONAL DE MIRAVALLE	110	20	50	1000
NORTE	NAYÓN	04700066	PROTECCIÓN 1	3,48	100	250	25000
NORTE	NAYÓN	04700067	PROTECCIÓN 2	6,20	100	250	25000
NORTE	NAYÓN	04700068	BOSQUE	72	40	125	5000
NORTE	ZÁMBIZA	04860001	LA TOLA ALTA	89	10	30	300
NORTE	ZÁMBIZA	04860002	SECTOR BARRIO QUITO Y OTROS	129	20	40	800
NORTE	ZÁMBIZA	04860003	BARRIO SAN ROQUE, LOS ROSALES Y OTROS	148	14	40	540
NORTE	ZÁMBIZA	04860004	PARQUE CENTRAL	178	10	30	300
NORTE	ZÁMBIZA	04860005	SECTOR AGRICOLA DE ZÁMBIZA	89	10	30	300
NORTE	ZÁMBIZA	04860006	SECTOR ESTADIO	114	10	30	300
NORTE	ZÁMBIZA	04860007	YURACPALOMA	65	12	39	468
NORTE	ZÁMBIZA	04860008	CALLE GARCÍA MORENO	100	17	58	1000
LA DELICIA	CARCELÉN	05020001	CONJUNTOS HABITACIONALES	205	15	40	600
LA DELICIA	CARCELÉN	05020002	URBANIZACION LOS CIPRECES 2	220	13	27	350
LA DELICIA	CARCELÉN	05020003	LA ESPERANZA	99	10	30	300
LA DELICIA	CARCELÉN	05020004	JARDINES DE CARCELÉN	220	15	40	600
LA DELICIA	CARCELÉN	05020005	INDUSTRIA HOETCH ETECO	143	20	40	800
LA DELICIA	CARCELÉN	05020006	BOSQUES DE EUCALIPTOS	89	15	40	600
LA DELICIA	CARCELÉN	05020007	URBANIZACION CAMINOS DE LOS EUCALIPTOS	200	6	15	90
LA DELICIA	CARCELÉN	05020008	LOTIZACION DERSVIV CAMACHO	140	15	40	600
LA DELICIA	CARCELÉN	05020009	INDUSTRIA ALVANOVA	109	15	40	600
LA DELICIA	CARCELÉN	05020010	URBANIZACION BALCON DEL NORTE 2	255	15	40	600
LA DELICIA	CARCELÉN	05020011	CARCELÉN ALTO 1	198	10	30	300
LA DELICIA	CARCELÉN	05020012	LOS CEDROS DE CARRETAS	218	15	40	600
LA DELICIA	CARCELÉN	05020013	URBANIZACION URABA	235	12	25	300
LA DELICIA	CARCELÉN	05020014	CONJUNTO HABITAC. ALEGRIA DE URABA	134	10	30	300
LA DELICIA	CARCELÉN	05020015	URBANIZACION LA FLORESTA DE CARCELÉN	210	15	40	600
LA DELICIA	CARCELÉN	05020016	COLEGIO EINSTEN	198	15	40	600
LA DELICIA	CARCELÉN	05020017	COMPLEJO DEPORTIVO QUITO	138	10	30	300
LA DELICIA	CARCELÉN	05020018	CARCELÉN MEDIO	153	9	22	200
LA DELICIA	CARCELÉN	05020019	BARRIO PARCAYACU	84	10	20	200
LA DELICIA	CARCELÉN	05020020	URBANIZACION EINSTEN	215	15	40	600
LA DELICIA	CARCELÉN	05020021	HOSPITAL SAN FRANCISCO DE QUITO	213	15	40	600
LA DELICIA	CARCELÉN	05020022	BOSQUE	89	15	40	600
LA DELICIA	CARCELÉN	05020023	BOSQUE MASTODONTES	40	10	30	300
LA DELICIA	CARCELÉN	05020024	AVENIDA DIEGO DE VASQUEZ TRAMO 1	213	15	40	600
LA DELICIA	CARCELÉN	05020025	MEZQUITA JUDIA	213	15	40	600
LA DELICIA	CARCELÉN	05020026	TERRAZAS EINSTEN	213	15	40	600
LA DELICIA	CARCELÉN	05020027	CONJUNTO RESIDENCIAL CARCELÉN Y CARCELÉN ALTO 5	205	7	16	110
LA DELICIA	CARCELÉN	05020028	VALLE MONTEREAL	140	10	30	300
LA DELICIA	CARCELÉN	05020029	URBANIZACION PRIMERA ZONA AEREA	120	12	27	325
LA DELICIA	CARCELÉN	05020030	COLEGIO AMERICANO	188	15	40	600
LA DELICIA	CARCELÉN	05020031	URBANIZACION 24 DE MAYO	120	15	40	600
LA DELICIA	CARCELÉN	05020032	URBANIZACION MASTODONTES 2	109	10	30	300
LA DELICIA	CARCELÉN	05020033	SANTO DOMINGO DE CARRETAS	89	10	30	300
LA DELICIA	CARCELÉN	05020034	BOSQUES EN PARCAYACU	64	10	20	200
LA DELICIA	CARCELÉN	05020035	CORAZON DE JESUS 2	190	12	30	360
LA DELICIA	CARCELÉN	05020036	INDUSTRIAS	148	15	40	600
LA DELICIA	CARCELÉN	05020037	URBANIZACION 29 DE JULIO	180	10	20	200
LA DELICIA	CARCELÉN	05020038	COOPERATIVA 29 DE ABRIL	160	10	20	200
LA DELICIA	CARCELÉN	05020039	CONJUNTO RESIDENCIAL CONDOMINIOS DEL NORTE	153	10	30	300
LA DELICIA	CARCELÉN	05020040	URBANIZACION ADIAEN	155	10	30	300
LA DELICIA	CARCELÉN	05020041	LOS MASTODONTES 1	175	10	30	300
LA DELICIA	CARCELÉN	05020042	CONJUNTO HABITACIONAL POLICIA	129	10	30	300
LA DELICIA	CARCELÉN	05020043	LA JOSEFINA	130	11	22	240
LA DELICIA	CARCELÉN	05020044	VALLE DE CARCELÉN	150	10	20	200
LA DELICIA	CARCELÉN	05020045	LIRIOS DE CARCELÉN	120	10	30	300
LA DELICIA	CARCELÉN	05020046	CARCELÉN BAJO	120	10	20	200
LA DELICIA	CARCELÉN	05020047	CARCELÉN BAJO II	69	30	70	2100
LA DELICIA	CARCELÉN	05020048	AVENIDA DIEGO DE VASQUEZ TRAMO 2	213	15	40	600
LA DELICIA	CARCELÉN	05020050	SAN FRANCISCO DEL NORTE	99	10	20	200
LA DELICIA	CARCELÉN	05020051	LA FLORESTA	89	15	40	600
LA DELICIA	COMITÉ DEL PUEBLO	05050001	LA BOTA	89	10	20	200
LA DELICIA	COMITÉ DEL PUEBLO	05050002	COMITÉ DEL PUEBLO	105	10	20	200
LA DELICIA	COMITÉ DEL PUEBLO	05050003	EJE VIAL AV JORGE GARCES	158	10	20	200
LA DELICIA	COMITÉ DEL PUEBLO	05050004	EJE VIAL AV ELOY ALFARO I	235	15	40	600
LA DELICIA	COMITÉ DEL PUEBLO	05050005	SECTOR URB RON MUÑOZ	124	15	40	600
LA DELICIA	COMITÉ DEL PUEBLO	05050006	SECTOR URB STA LUCIA	124	15	40	600
LA DELICIA	COMITÉ DEL PUEBLO	05050007	EJE VIAL AV GALO PLAZA LASSO	242	15	40	600

LA DELICIA	COMITÉ DEL PUEBLO	05050008	ZONA INDUSTRIAL CRISTIANA I	134	20	40	800
LA DELICIA	COMITÉ DEL PUEBLO	05050009	ZONA INDUSTRIAL CRISTIANA II	134	20	40	800
LA DELICIA	COMITÉ DEL PUEBLO	05050010	BARRIO EL PROGRESO	114	10	20	200
LA DELICIA	COMITÉ DEL PUEBLO	05050011	SECTOR BELLAVISTA - CARRETAS	127	15	40	600
LA DELICIA	COMITÉ DEL PUEBLO	05050012	SECTOR URB GENOVA Y OTROS	129	15	40	600
LA DELICIA	COMITÉ DEL PUEBLO	05050013	BOSQUE COOP DE VIVIENDA EJERCITO	64	15	40	600
LA DELICIA	COMITÉ DEL PUEBLO	05050014	SECTOR CAPRI BAJO	114	15	40	600
LA DELICIA	COMITÉ DEL PUEBLO	05050015	CON HAB SOL DE MIAMI Y OTROS	114	20	40	800
LA DELICIA	COMITÉ DEL PUEBLO	05050016	ZONA INDUSTRIAL CARRETAS	104	20	40	800
LA DELICIA	COMITÉ DEL PUEBLO	05050017	URB VISTA REAL (URB 27 DE OCTUBRE FAE)	114	10	20	200
LA DELICIA	COMITÉ DEL PUEBLO	05050018	SECTOR LOS PINOS	69	15	40	600
LA DELICIA	COMITÉ DEL PUEBLO	05050019	CON HAB EL PRADO Y OTROS	119	15	40	600
LA DELICIA	COMITÉ DEL PUEBLO	05050020	SECTOR YAMBAL	134	15	40	600
LA DELICIA	COMITÉ DEL PUEBLO	05050021	BARRIO CARRETAS BAJO	74	10	30	300
LA DELICIA	COMITÉ DEL PUEBLO	05050022	BARRIO LA ELOISA	109	10	30	300
LA DELICIA	COMITÉ DEL PUEBLO	05050023	BARRIO PUERTAS DEL SOL	74	10	30	300
LA DELICIA	COMITÉ DEL PUEBLO	05050024	ZONA INDUSTRIAL COLLALOMA BAJO	134	15	40	600
LA DELICIA	COMITÉ DEL PUEBLO	05050025	BARRIO LA ESMERALDA	54	15	40	600
LA DELICIA	COMITÉ DEL PUEBLO	05050027	BARRIO LUCHADOR ELOY ALFARO	84	10	20	200
LA DELICIA	COMITÉ DEL PUEBLO	05050028	ESTADIO BARRIAL COMITÉ DEL PUEBLO	49	20	40	800
LA DELICIA	COMITÉ DEL PUEBLO	05050029	COMITÉ DEL PUEBLO LADERAS	49	10	20	200
LA DELICIA	COMITÉ DEL PUEBLO	05050030	PROYECTO AMPLIACIÓN CARAPUNGO	94	10	30	300
LA DELICIA	COMITÉ DEL PUEBLO	05050033	QUEBRADA HORMAZA	1,91	20	50	1000
LA DELICIA	COTOCOLLAO	05060001	URBANIZACION SAN CARLOS	190	10	30	300
LA DELICIA	COTOCOLLAO	05060002	EJE AV MACHALA	218	12	27	325
LA DELICIA	COTOCOLLAO	05060004	QUITO NORTE	175	10	30	300
LA DELICIA	COTOCOLLAO	05060006	BELLAVISTA BAJA I	148	18	42	755
LA DELICIA	COTOCOLLAO	05060007	CONJUNTO RESIDENCIAL 2000	178	10	30	300
LA DELICIA	COTOCOLLAO	05060008	URBANIZACION QUITO NORTE	200	10	30	300
LA DELICIA	COTOCOLLAO	05060009	CONJUNTO RESIDENCIAL EL DORADO	178	10	30	300
LA DELICIA	COTOCOLLAO	05060010	INDUSTRIA AV LA PRENSA Y HEREDIA	213	10	30	300
LA DELICIA	COTOCOLLAO	05060011	UNIVERSIDAD INDOAMERICA	336	10	30	300
LA DELICIA	COTOCOLLAO	05060012	BELLAVISTA BAJA II	173	14	36	505
LA DELICIA	COTOCOLLAO	05060013	CONDOMINIOS OCCIDENTALES	178	10	30	300
LA DELICIA	COTOCOLLAO	05060014	CONJUNTO RESIDENCIAL FUENTE LA REINA	178	10	30	300
LA DELICIA	COTOCOLLAO	05060015	INDUSTRIA SÍDEC	237	10	30	300
LA DELICIA	COTOCOLLAO	05060016	CONJUNTO LA RECOLETA	297	10	30	300
LA DELICIA	COTOCOLLAO	05060017	CONJUNTO RESIDENCIAL LOS ALAMOS	178	10	30	300
LA DELICIA	COTOCOLLAO	05060018	CON JUNTO RESIDENCIAL SAN JAIME	163	10	30	300
LA DELICIA	COTOCOLLAO	05060019	CONJUNTO RESIDENCIAL SAN GENARO	178	10	30	300
LA DELICIA	COTOCOLLAO	05060020	CONJUNTO RESIDENCIAL KAZU II	208	10	30	300
LA DELICIA	COTOCOLLAO	05060021	VILLAS AMAZONAS	198	10	24	240
LA DELICIA	COTOCOLLAO	05060022	MULTIFAMILIARES INGLATERRA	208	10	30	300
LA DELICIA	COTOCOLLAO	05060023	CONJUNTO RESIDENCIAL CORTIJO	158	10	30	300
LA DELICIA	COTOCOLLAO	05060024	CONJUNTO RESIDENCIAL SANTA TERESA	178	10	30	300
LA DELICIA	COTOCOLLAO	05060025	SAN JOSE JARRIN	99	10	30	300
LA DELICIA	COTOCOLLAO	05060026	URBANIZACION THOMAS	208	13	23	300
LA DELICIA	COTOCOLLAO	05060027	CONJUNTO RESIDENCIAL ASTURIAS	178	10	30	300
LA DELICIA	COTOCOLLAO	05060028	CONJUNTO RESIDENCIAL LOS ARRAYANES	208	10	30	300
LA DELICIA	COTOCOLLAO	05060029	CONJUNTO RESIDENCIAL LOS ALMENDROS	178	10	30	300
LA DELICIA	COTOCOLLAO	05060030	CONJUNTO RESIDENCIAL TOMAS II	208	10	30	300
LA DELICIA	COTOCOLLAO	05060031	EL CARMEN II	178	10	30	300
LA DELICIA	COTOCOLLAO	05060032	CONDOMINIO LOS ANDES	208	10	30	300
LA DELICIA	COTOCOLLAO	05060033	LOS NOGALES	188	10	30	300
LA DELICIA	COTOCOLLAO	05060034	EQUIPAMIENTO REINA DE LA PAZ	168	10	30	300
LA DELICIA	COTOCOLLAO	05060035	BARRIO COTOCOLLAO	153	10	30	300
LA DELICIA	COTOCOLLAO	05060036	CONDOMINIOS PUERTAS DE ORO	178	10	30	300
LA DELICIA	COTOCOLLAO	05060037	CONJUNTO RESIDENCIAL EL FUNDADOR	173	15	40	600
LA DELICIA	COTOCOLLAO	05060038	CONJUNTO RESIDENCIAL LA ALBORADA	198	10	30	300
LA DELICIA	COTOCOLLAO	05060039	BOSQUE PROTECTOR IESS	84	10	30	300
LA DELICIA	COTOCOLLAO	05060040	CONJUNTO HABITACIONAL CARLA BELEN	213	10	20	200
LA DELICIA	COTOCOLLAO	05060041	LOMA HERMOSA	218	10	21	210
LA DELICIA	COTOCOLLAO	05060042	URBANIZACION 23 DE JUNIO I	237	15	31	465
LA DELICIA	COTOCOLLAO	05060043	EJE AV. FLAVIO ALFARO	213	12	21	250
LA DELICIA	COTOCOLLAO	05060044	CONDOMINIOS LOS ANDES - CONJUNTO RESIDENCIAL EL CONDADO	178	10	30	300
LA DELICIA	COTOCOLLAO	05060046	URBANIZACION 23 DE JUNIO II	262	13	28	365
LA DELICIA	COTOCOLLAO	05060047	CONJUNTO RESIDENCIAL ALAMBRA	297	10	30	300
LA DELICIA	COTOCOLLAO	05060048	CONJUNTO RESIDENCIAL TERRANOVA 2003	297	10	30	300
LA DELICIA	COTOCOLLAO	05060049	UNIDAD EDUCATIVA CHARDIN	232	10	30	300
LA DELICIA	COTOCOLLAO	05060050	CONJUNTO RESIDENCIAL STORIL	282	10	30	300
LA DELICIA	COTOCOLLAO	05060051	LOTIZACION CORAZON DE MARIA	200	13	28	365
LA DELICIA	COTOCOLLAO	05060052	QUITO NORTE I	232	12	25	300
LA DELICIA	COTOCOLLAO	05060053	QUITO NORTE II	213	12	28	335
LA DELICIA	COTOCOLLAO	05060054	URBANIZACION QUITO NORTE	185	11	24	265
LA DELICIA	COTOCOLLAO	05060055	SAN JOSE JARRIN	148	10	30	300
LA DELICIA	COTOCOLLAO	05060056	BARRIO COTOCOLLAO	193	12	32	385
LA DELICIA	COTOCOLLAO	05060057	EJE AV. LEGARDA	228	12	23	275

LA DELICIA	COTOCOLLAO	05060058	EJE. AV VACA DE CASTRO	208	12	29	350
LA DELICIA	COTOCOLLAO	05060059	EJE CALLE VICENTE LOPEZ	178	10	30	300
LA DELICIA	COTOCOLLAO	05060060	EJE CALLE LIZARDO RUIZ	208	10	30	300
LA DELICIA	COTOCOLLAO	05060061	EJE AV LA PRENSA TRAMO I	237	13	28	365
LA DELICIA	COTOCOLLAO	05060062	EJE AV LA PRENSA	267	12	33	395
LA DELICIA	COTOCOLLAO	05060063	EJE AV OCCIDENTAL I	242	18	37	665
LA DELICIA	COTOCOLLAO	05060064	EJE AV OCCIDENTAL II	208	20	65	1300
LA DELICIA	COTOCOLLAO	05060065	URB. EL CONDADO II	425	15	30	450
LA DELICIA	EL CONDADO	05100001	VISTA HERMOSA B	89	8	24	195
LA DELICIA	EL CONDADO	05100002	PISULI A	59	10	25	250
LA DELICIA	EL CONDADO	05100003	PISULI B	99	10	30	300
LA DELICIA	EL CONDADO	05100004	PISULI C	79	10	30	300
LA DELICIA	EL CONDADO	05100005	PISULI D	59	12	25	300
LA DELICIA	EL CONDADO	05100006	JAIME ROLDOS	134	8	25	200
LA DELICIA	EL CONDADO	05100007	JAIME ROLDOS A	153	8	25	200
LA DELICIA	EL CONDADO	05100009	CONSEJO PROVINCIAL A	156	10	20	200
LA DELICIA	EL CONDADO	05100010	VISTA HERMOSA A	69	8	25	200
LA DELICIA	EL CONDADO	05100011	RANCHO ALTO	45	10	20	200
LA DELICIA	EL CONDADO	05100012	LA PLANADA	64	10	18	180
LA DELICIA	EL CONDADO	05100013	COLINAS DEL NORTE	101	10	18	180
LA DELICIA	EL CONDADO	05100014	CANGAHUA	69	10	20	200
LA DELICIA	EL CONDADO	05100015	CAMINOS DE LA LIBERTAD	79	10	20	200
LA DELICIA	EL CONDADO	05100016	URBANIZACION EL CONDADO	435	14	29	400
LA DELICIA	EL CONDADO	05100017	EL CONDADO	228	15	40	600
LA DELICIA	EL CONDADO	05100018	EJE AV. MARISCAL SUCRE	203	20	65	1300
LA DELICIA	EL CONDADO	05100019	RANCHO BAJO	109	10	20	200
LA DELICIA	EL CONDADO	05100020	ENRIQUE VELASCO	109	10	20	200
LA DELICIA	EL CONDADO	05100021	JUSTICIA SOCIAL	220	8	19	150
LA DELICIA	EL CONDADO	05100022	SANTA MARIA	99	10	20	200
LA DELICIA	EL CONDADO	05100023	SANTA MARIA A	59	10	20	200
LA DELICIA	EL CONDADO	05100024	SANTA MARIA B	99	10	20	200
LA DELICIA	EL CONDADO	05100026	EL PARAISO	84	9	20	180
LA DELICIA	EL CONDADO	05100027	SANTA ROSA	79	10	20	200
LA DELICIA	EL CONDADO	05100028	SANTA ROSA A	45	10	30	300
LA DELICIA	EL CONDADO	05100029	SANTA ROSA B	40	10	20	200
LA DELICIA	EL CONDADO	05100030	SAN JOSE OBRERO	54	12	25	300
LA DELICIA	EL CONDADO	05100031	SANTA ISABEL	79	10	20	200
LA DELICIA	EL CONDADO	05100032	SANTA ISABEL A	84	10	20	200
LA DELICIA	EL CONDADO	05100034	MENA DEL HIERRO	138	10	20	200
LA DELICIA	EL CONDADO	05100037	LA CAMPIÑA	168	12	26	315
LA DELICIA	EL CONDADO	05100039	SAN ISIDRO UYACHUL	94	10	30	300
LA DELICIA	EL CONDADO	05100040	PARCAYACU	242	10	20	200
LA DELICIA	EL CONDADO	05100041	PARCAYACU A	104	10	20	200
LA DELICIA	EL CONDADO	05100043	SANTA MARIA II	59	10	20	200
LA DELICIA	EL CONDADO	05100044	BARRIO CORDILLERA	69	10	20	200
LA DELICIA	EL CONDADO	05100045	BARRIO HORIZONTES DEL NORTE	30	10	20	200
LA DELICIA	EL CONDADO	05100046	RANCHO ALTO - JOSE PERALTA	15	10	20	200
LA DELICIA	EL CONDADO	05100049	SECTOR MAGISTERIO ECUATORIANO	94	10	20	200
LA DELICIA	EL CONDADO	05100053	MENA DEL HIERRO 2	46	15	40	600
LA DELICIA	PONCEANO	05240001	SECTOR MARISOL	222	15	30	450
LA DELICIA	PONCEANO	05240002	PONCIANO ALTO	271	15	30	450
LA DELICIA	PONCEANO	05240003	EJE VIAL DE LA REAL AUDIENCIA	297	15	30	450
LA DELICIA	PONCEANO	05240004	ESTACION DEL METRO LA OFELIA	193	15	40	600
LA DELICIA	PONCEANO	05240005	SAN EDUARDO I	178	10	30	300
LA DELICIA	PONCEANO	05240006	LOS EUCALIPTOS	208	10	20	200
LA DELICIA	PONCEANO	05240007	MULTIFAMILIARES SAN EDUARDO	203	10	30	300
LA DELICIA	PONCEANO	05240008	EL ROCIO I	158	10	30	300
LA DELICIA	PONCEANO	05240009	EL ROCIO II	188	12	25	300
LA DELICIA	PONCEANO	05240010	TRAMO DE EJE VIAL DIEGO DE VASQUEZ I	218	15	40	600
LA DELICIA	PONCEANO	05240011	TRAMO DE EJE VIAL DIEGO DE VASQUEZ II	329	12	33	400
LA DELICIA	PONCEANO	05240012	CONDADO SHOPPING	470	15	40	600
LA DELICIA	PONCEANO	05240013	AGUA CLARA I	226	7	20	140
LA DELICIA	PONCEANO	05240014	TRAMO DEL EJE VIAL DIEGO DE VASQUEZ III	223	15	40	600
LA DELICIA	PONCEANO	05240015	AV DEL MAESTRO	262	10	30	300
LA DELICIA	PONCEANO	05240016	NAZARETH I	243	12	30	360
LA DELICIA	PONCEANO	05240017	NAZARETH II	218	10	30	300
LA DELICIA	PONCEANO	05240018	LA DELICIA	265	10	20	200
LA DELICIA	PONCEANO	05240019	PONCIANO BAJO IV	168	10	30	300
LA DELICIA	PONCEANO	05240020	MULTIFAMILIARES LOYOLA	228	10	20	200
LA DELICIA	PONCEANO	05240021	SAN JOSE DEL CONDADO	240	12	20	240
LA DELICIA	PONCEANO	05240022	EJE VIAL DE LA PRENSA	280	10	30	300
LA DELICIA	PONCEANO	05240023	CARCELEN INDUSTRIAL	254	20	50	1000
LA DELICIA	PONCEANO	05240024	PARQUE DE LOS RECUERDOS	138	10	20	200
LA DELICIA	PONCEANO	05240025	EJE VIAL DE LA REAL AUDIENCIA II	307	12	33	400
LA DELICIA	PONCEANO	05240026	BIBLIOTECA LA DELICIA	143	10	20	200
LA DELICIA	PONCEANO	05240027	COLEGIO ANDRES BELLO	183	10	30	300
LA DELICIA	PONCEANO	05240028	MONGE DONOSO	178	15	40	600
LA DELICIA	PONCEANO	05240029	PONCIANO BAJO I	220	10	30	300
LA DELICIA	PONCEANO	05240030	QUEBRADA	49	125	400	50000
LA DELICIA	PONCEANO	05240031	ESTADIO DE LIGA	188	15	40	600
LA DELICIA	PONCEANO	05240032	PONCIANO BAJO II	225	15	40	600
LA DELICIA	PONCEANO	05240033	CALLE LA ESPERANZA	148	10	20	200
LA DELICIA	PONCEANO	05240034	PONCIANO BAJO III	198	10	20	200
LA DELICIA	PONCEANO	05240035	CONJUNTO FONTANA DEL SOL I Y II	232	15	40	600
LA DELICIA	PONCEANO	05240036	TRAMO DEL EJE VIAL GALO PLAZA LASSO	295	15	40	600
LA DELICIA	PONCEANO	05240037	SAN EDUARDO II	257	15	40	600
LA DELICIA	PONCEANO	05240038	LA OFELIA	223	7	20	140

LA DELICIA	PONCEANO	05240082	CARCELIN INDUSTRIAL I	215	20	40	800
LA DELICIA	CALACALI	05540001	LA RESURECCION	30	10	30	300
LA DELICIA	CALACALI	05540002	SAN JOSE	20	10	30	300
LA DELICIA	CALACALI	05540003	CORPUS CRISTI	35	10	20	200
LA DELICIA	CALACALI	05540004	COLISEO - ESTADIO	25	10	30	300
LA DELICIA	CALACALI	05540005	LOS REYES	15	10	30	300
LA DELICIA	CALACALI	05540006	NAVIDAD	30	10	30	300
LA DELICIA	CALACALI	05540007	LA MAGDALENA	30	10	30	300
LA DELICIA	CALACALI	05540010	ZONA INDUSTRIAL	40	40	125	5000
LA DELICIA	NONO	05710001	SAN MARTIN	30	15	30	450
LA DELICIA	NONO	05710002	PARQUE CENTRAL	30	10	30	300
LA DELICIA	POMASQUI	05770001	PUSUQUI CHICO	94	10	30	300
LA DELICIA	POMASQUI	05770002	CONJUNTO HABITACIONAL EQUINOCIAL	99	15	40	600
LA DELICIA	POMASQUI	05770003	CIUDAD DOS HEMISFERIOS	124	15	40	600
LA DELICIA	POMASQUI	05770004	ESCUELA ESPEJO	143	7	15	110
LA DELICIA	POMASQUI	05770005	FABRICA PUSUQUI S.A.	59	10	20	200
LA DELICIA	POMASQUI	05770006	URBANIZACION PUSUQUI	119	8	18	140
LA DELICIA	POMASQUI	05770007	INDUSTRIA	114	20	40	800
LA DELICIA	POMASQUI	05770008	QUINTA COOPERATIVA COLEGIO FRANCES	138	15	40	600
LA DELICIA	POMASQUI	05770010	URBANIZACION SAN GREGORIO	119	12	25	300
LA DELICIA	POMASQUI	05770011	ESCUELA DE POLICIA	143	10	30	300
LA DELICIA	POMASQUI	05770012	URBANIZACION JOHN F. KENNEDY	124	15	40	600
LA DELICIA	POMASQUI	05770013	TECNANDIA G.E.	129	15	40	600
LA DELICIA	POMASQUI	05770014	GRANILANDIA	124	15	40	600
LA DELICIA	POMASQUI	05770015	CONJUNTO EL JARDIN	109	15	40	600
LA DELICIA	POMASQUI	05770016	BARRIO PUSUQUI	99	15	40	600
LA DELICIA	POMASQUI	05770017	LAS TOLAS	99	10	30	300
LA DELICIA	POMASQUI	05770018	COLEGIO FRANCES	143	15	40	600
LA DELICIA	POMASQUI	05770019	LA INDEPENDENCIA	89	10	20	200
LA DELICIA	POMASQUI	05770023	SAN RAFAEL DE ALUGULLA	69	10	30	300
LA DELICIA	POMASQUI	05770024	SAN JOSE DE ALUGULLA	89	10	30	300
LA DELICIA	POMASQUI	05770025	LA FLORIDA I	49	15	40	600
LA DELICIA	POMASQUI	05770027	URBANIZACION VILLAREAL ECO 2002	99	15	40	600
LA DELICIA	POMASQUI	05770028	SANTA CLARA II	54	25	40	1000
LA DELICIA	POMASQUI	05770029	SANTA CLARA I	74	25	40	1000
LA DELICIA	POMASQUI	05770030	SAN JOSE BAJO	104	15	40	600
LA DELICIA	POMASQUI	05770031	SANTA MARTHA	94	8	23	180
LA DELICIA	POMASQUI	05770034	BARRIO SANTA TERESITA ALTA I	69	10	23	233
LA DELICIA	POMASQUI	05770035	LA UNION	119	15	20	300
LA DELICIA	POMASQUI	05770036	COLEGIO POMASQUI	138	10	30	300
LA DELICIA	POMASQUI	05770037	SANTA CLARA III	99	10	30	300
LA DELICIA	POMASQUI	05770038	ABDON CALDERON - LA PAZ	119	13	24	310
LA DELICIA	POMASQUI	05770039	BARRIO CENTRAL	124	9	20	180
LA DELICIA	POMASQUI	05770040	URBANIZACION LOS MOLLES	104	15	40	600
LA DELICIA	POMASQUI	05770041	URBANIZACION VALDIVIEZO	119	15	40	600
LA DELICIA	POMASQUI	05770042	SANTA TERESITA BAJO	114	16	33	530
LA DELICIA	POMASQUI	05770045	COOPERATIVA SEÑOR DEL ARBOL	104	17	31	530
LA DELICIA	POMASQUI	05770046	URB. SCDA CESANTIA CONTRALORIA	119	20	30	600
LA DELICIA	POMASQUI	05770047	BODEGAS PORVENIR	89	15	40	600
LA DELICIA	POMASQUI	05770051	SANTA ROSA II	74	10	30	300
LA DELICIA	POMASQUI	05770052	LA HERLINDA	64	15	40	600
LA DELICIA	POMASQUI	05770053	URBANIZACION GRANJA SUSANA	114	15	40	600
LA DELICIA	POMASQUI	05770054	CULTIVOS LA HERLINDA	64	15	40	600
LA DELICIA	POMASQUI	05770057	BALNEARIO PULULAHUA	134	15	40	600
LA DELICIA	POMASQUI	05770058	CEMEXPO	99	15	40	600
LA DELICIA	POMASQUI	05770061	SAN CAYETANO	59	15	40	600
LA DELICIA	POMASQUI	05770062	LA PAMPA	138	15	40	600
LA DELICIA	POMASQUI	05770063	URBANIZACION LOS SAUCES	138	15	40	600
LA DELICIA	POMASQUI	05770064	CONJUNTO RESIDENCIAL LOS OLIVOS	138	15	34	510
LA DELICIA	POMASQUI	05770067	COMPLEJO L.D.U.	99	20	50	1000
LA DELICIA	POMASQUI	05770068	URBANIZACION L.D.U.	129	12	25	300
LA DELICIA	POMASQUI	05770070	EJE VIAL MANUEL CORDOVA GALARZA I	124	15	40	600
LA DELICIA	POMASQUI	05770071	EJE VIAL MANUEL CORDOVA GALARZA II	134	15	34	510
LA DELICIA	POMASQUI	05770072	POFASA POLL FLOR	89	25	40	1000
LA DELICIA	POMASQUI	05770073	VEINTIMILLA	89	15	40	600
LA DELICIA	POMASQUI	05770075	SANTA ROSA BAJO	54	20	50	1000
LA DELICIA	POMASQUI	05770076	SANTA TERESA BAJO I	84	15	40	600
LA DELICIA	POMASQUI	05770077	URBANIZACION CASA DE CAMPO	109	15	40	600
LA DELICIA	POMASQUI	05770078	CONTRALORIA GENERAL DE LA NACION	99	15	50	750
LA DELICIA	POMASQUI	05770079	MIÑO TAPIA	69	20	30	600
LA DELICIA	POMASQUI	05770082	BARRIO PUSUQUI CHICO BAJO	99	15	40	600
LA DELICIA	POMASQUI	05770083	SECTOR CLUB LDU	89	20	50	1000
LA DELICIA	POMASQUI	05770084	SECTOR BELLA MARIA	69	10	20	200
LA DELICIA	POMASQUI	05770085	FORESTAL PUSUQUI	79	250	400	103357
LA DELICIA	POMASQUI	05770086	BARRIO LA DOLOROSA	69	10	20	200
LA DELICIA	POMASQUI	05770088	PUSUQUI CHICO II	109	10	20	200
LA DELICIA	POMASQUI	05770089	COMPANIA ANONIMA LA VINA	40	15	40	600
LA DELICIA	POMASQUI	05770091	POMASQUI INDUSTRIAL	45	20	50	1000
LA DELICIA	POMASQUI	05770092	SAN JOSE ALTO	49	20	50	1000
LA DELICIA	POMASQUI	05770093	PROTECCION	1,5	100	250	25000
LA DELICIA	SAN ANTONIO DE PICHINCHA	05800001	CONJUNTO RESIDENCIAL CIUDAD DEL SOL II	153	15	40	600
LA DELICIA	SAN ANTONIO DE PICHINCHA	05800002	CIUDAD DEL SOL I	134	15	40	600
LA DELICIA	SAN ANTONIO DE PICHINCHA	05800003	SAN CAYETANO	134	15	40	600
LA DELICIA	SAN ANTONIO DE PICHINCHA	05800004	CULTIVOS FRENTE A LA PAMPA	148	15	40	600
LA DELICIA	SAN ANTONIO DE PICHINCHA	05800005	MARESA	198	15	40	600

LA DELICIA	SAN ANTONIO DE PICHINCHA	05800006	CONJUNTO RESIDENCIAL LAGUNA AZUL	173	20	50	1000
LA DELICIA	SAN ANTONIO DE PICHINCHA	05800007	URBANIZACION PIEDRA ROSA	148	15	40	600
LA DELICIA	SAN ANTONIO DE PICHINCHA	05800008	ESCUELA HUMBOLT	134	10	30	300
LA DELICIA	SAN ANTONIO DE PICHINCHA	05800009	SANTA CLARA I	109	15	40	600
LA DELICIA	SAN ANTONIO DE PICHINCHA	05800010	CEMENTERIO	109	15	40	600
LA DELICIA	SAN ANTONIO DE PICHINCHA	05800011	SANTA CLARA IV	109	15	40	600
LA DELICIA	SAN ANTONIO DE PICHINCHA	05800012	URBANIZACION OASIS	89	25	55	1375
LA DELICIA	SAN ANTONIO DE PICHINCHA	05800013	SAN ANTONIO II	99	15	40	600
LA DELICIA	SAN ANTONIO DE PICHINCHA	05800014	PARQUE - IGLESIA	134	10	30	300
LA DELICIA	SAN ANTONIO DE PICHINCHA	05800015	SANTA CLARA II	114	16	34	545
LA DELICIA	SAN ANTONIO DE PICHINCHA	05800016	CARTODROMO	79	15	40	600
LA DELICIA	SAN ANTONIO DE PICHINCHA	05800017	URBANIZACION SHYRIS	119	15	40	600
LA DELICIA	SAN ANTONIO DE PICHINCHA	05800018	UNIDAD EDUCATIVA MITAD DEL MUNDO	119	15	40	600
LA DELICIA	SAN ANTONIO DE PICHINCHA	05800019	SEDE CONSEJO PROVINCIAL	119	15	40	600
LA DELICIA	SAN ANTONIO DE PICHINCHA	05800020	SANTA CLARA III	129	13	33	430
LA DELICIA	SAN ANTONIO DE PICHINCHA	05800021	UNIDAD CONSEJO PROVINCIAL	119	15	40	600
LA DELICIA	SAN ANTONIO DE PICHINCHA	05800022	URBANIZACION SAN ANTONIO	119	15	40	600
LA DELICIA	SAN ANTONIO DE PICHINCHA	05800023	URBANIZACION SANTA ANA	99	20	45	900
LA DELICIA	SAN ANTONIO DE PICHINCHA	05800024	EL CALVARIO I	109	15	40	600
LA DELICIA	SAN ANTONIO DE PICHINCHA	05800025	COMPLEJO DOS HEMISFERIOS	119	15	40	600
LA DELICIA	SAN ANTONIO DE PICHINCHA	05800026	EJE 13 DE JUNIO	183	10	30	300
LA DELICIA	SAN ANTONIO DE PICHINCHA	05800027	13 DE JUNIO	124	14	35	490
LA DELICIA	SAN ANTONIO DE PICHINCHA	05800028	EL CALVARIO III	114	15	40	600
LA DELICIA	SAN ANTONIO DE PICHINCHA	05800029	LA INTERNACIONAL	148	20	40	800
LA DELICIA	SAN ANTONIO DE PICHINCHA	05800030	CONJUNTO RESIDENCIAL JARDIN GEODESICO	109	15	40	600
LA DELICIA	SAN ANTONIO DE PICHINCHA	05800031	EL CALVARIO II	109	15	40	600
LA DELICIA	SAN ANTONIO DE PICHINCHA	05800032	BALNEARIO MUNICIPAL	94	15	40	600
LA DELICIA	SAN ANTONIO DE PICHINCHA	05800034	URBANIZACION NUESTRA SENORA DEL PINAR	103	10	20	200
LA DELICIA	SAN ANTONIO DE PICHINCHA	05800035	COLISEO DE DEPORTES.	74	10	20	200
LA DELICIA	SAN ANTONIO DE PICHINCHA	05800036	CIUDADELA MITAD DEL MUNDO	119	10	20	200
LA DELICIA	SAN ANTONIO DE PICHINCHA	05800037	LOTIZACION SAN FRANCISCO	89	15	40	600
LA DELICIA	SAN ANTONIO DE PICHINCHA	05800038	BARRIO SAN FRANCISCO	99	20	40	800
LA DELICIA	SAN ANTONIO DE PICHINCHA	05800039	AUTOPISTA CORDOVA GALARZA III	74	10	30	300
LA DELICIA	SAN ANTONIO DE PICHINCHA	05800040	FABRICA CASA LISTA	74	10	30	300
LA DELICIA	SAN ANTONIO DE PICHINCHA	05800041	CONJUNTO HABITACIONAL VILLA ANDINA	89	15	40	600
LA DELICIA	SAN ANTONIO DE PICHINCHA	05800042	FABRICA Y BODEGA	89	15	40	600
LA DELICIA	SAN ANTONIO DE PICHINCHA	05800043	FABRICA MARMOLES ANDINO	89	15	40	600
LA DELICIA	SAN ANTONIO DE PICHINCHA	05800044	EMETEL - FABRICA MADERA	89	15	40	600
LA DELICIA	SAN ANTONIO DE PICHINCHA	05800045	CONJUNTO RESIDENCIAL CIUDAD EQUINOCCIAL	89	15	40	600
LA DELICIA	SAN ANTONIO DE PICHINCHA	05800046	VILLA BONESA	89	15	40	600
LA DELICIA	SAN ANTONIO DE PICHINCHA	05800047	CONJUNTO HABITACIONAL EL PUCARA	89	15	40	600
LA DELICIA	SAN ANTONIO DE PICHINCHA	05800048	BARRIO ALCANTARILLA	74	10	30	300
LA DELICIA	SAN ANTONIO DE PICHINCHA	05800049	BARRIO SANTO DOMINGO ALTO	59	22	52	1145
LA DELICIA	SAN ANTONIO DE PICHINCHA	05800050	BARRIO MITAD DEL MUNDO	94	15	40	600
LA DELICIA	SAN ANTONIO DE PICHINCHA	05800051	BARRIO SANTO DOMINGO II - A	59	20	60	1200
LA DELICIA	SAN ANTONIO DE PICHINCHA	05800052	BARRIO SANTO DOMINGO BAJO	94	15	40	600
LA DELICIA	SAN ANTONIO DE PICHINCHA	05800053	LOTIZACION RIOFRIO	94	15	40	600
LA DELICIA	SAN ANTONIO DE PICHINCHA	05800054	CONJUNTO EDEN DEL MAGISTERIO	94	15	40	600
LA DELICIA	SAN ANTONIO DE PICHINCHA	05800055	BARRIO LA UNION	49	15	40	600
LA DELICIA	SAN ANTONIO DE PICHINCHA	05800056	URBANIZACION EL SOLAR	99	14	28	390
LA DELICIA	SAN ANTONIO DE PICHINCHA	05800057	BARRIO CATEQUILLA	40	10	30	300
LA DELICIA	SAN ANTONIO DE PICHINCHA	05800058	AUTOPISTA CORDOVA GALARZA II	59	15	40	600
LA DELICIA	SAN ANTONIO DE PICHINCHA	05800059	PROPIEDAD BERMUDEZ	35	15	40	600
LA DELICIA	SAN ANTONIO DE PICHINCHA	05800060	BARRIO ASO-DAC	59	15	40	600
LA DELICIA	SAN ANTONIO DE PICHINCHA	05800061	COMPLEJO INGENIEROS CIVILES (LA MARCA)	84	15	40	600
LA DELICIA	SAN ANTONIO DE PICHINCHA	05800062	LOTIZACION LA MARCA	84	15	36	540
LA DELICIA	SAN ANTONIO DE PICHINCHA	05800063	COMPLEJO DE LA POLICIA	84	15	40	600
LA DELICIA	SAN ANTONIO DE PICHINCHA	05800064	BARRIO RUMICUCHO I	64	20	50	1000
LA DELICIA	SAN ANTONIO DE PICHINCHA	05800065	BARRIO SANTO DOMINGO II - B	69	15	40	600
LA DELICIA	SAN ANTONIO DE PICHINCHA	05800066	RUMICUCHO INTY 2	64	20	50	1000
LA DELICIA	SAN ANTONIO DE PICHINCHA	05800067	BARRIO ALCANTARILLAS ALTO	59	19	58	1100
LA DELICIA	SAN ANTONIO DE PICHINCHA	05800069	RUMICUCHO ALTO	54	10	25	250
LA DELICIA	SAN ANTONIO DE PICHINCHA	05800070	VALLE SOL II	134	15	40	600
LA DELICIA	SAN ANTONIO DE PICHINCHA	05800073	RUMICUCHO INTY 1	54	20	50	1000
LA DELICIA	SAN ANTONIO DE PICHINCHA	05800074	SECTOR NUESTRA SEÑORA DEL PILAR 1	50	10	20	200
LA DELICIA	SAN ANTONIO DE PICHINCHA	05800077	SANTA CLARA V	49	20	50	1000
LA DELICIA	SAN ANTONIO DE PICHINCHA	05800078	RUMICUCHO INTY 3	69	20	50	1000
LA DELICIA	SAN ANTONIO DE PICHINCHA	05800080	LAS VIOLETAS	45	10	15	150
LA DELICIA	SAN ANTONIO DE PICHINCHA	05800081	JARATA	35	20	50	1000
LA DELICIA	SAN ANTONIO DE PICHINCHA	05800082	LA ANTONIA	54	20	50	1000
NOROCCIDENTAL	GUALEA	06610001	CENTRO DE GUALEA	30	10	20	200
NOROCCIDENTAL	GUALEA	06610002	NORTE DE GUALEA	25	10	20	200
NOROCCIDENTAL	GUALEA	06610003	SUR DE GUALEA	25	10	20	200
NOROCCIDENTAL	NANEGAL	06680001	SECTOR COLEGIO NANEGAL	15	15	40	600
NOROCCIDENTAL	NANEGAL	06680002	BARRIO CENTRAL	15	15	40	600
NOROCCIDENTAL	NANEGAL	06680003	LA FLORIDA 1	15	15	40	600
NOROCCIDENTAL	NANEGAL	06680004	LA FLORIDA 2 - ESTADIO	10	15	40	600
NOROCCIDENTAL	NANEGAL	06680005	CONSEJO GUBERNATIVO BIENES ARQUIDIOCESIS	10	150	330	50000
NOROCCIDENTAL	NANEGALITO	06690001	NANEGALITO NORTE	35	10	30	300
NOROCCIDENTAL	NANEGALITO	06690002	NANEGALITO CENTRAL	35	10	30	300
NOROCCIDENTAL	NANEGALITO	06690003	NANEGALITO SUR	35	10	30	300
NOROCCIDENTAL	PACTO	06720001	PACTO	45	10	20	200
NORCENTRAL	ATAHUALPA	07530001	ATAHUALPA HABASPAMBA	35	10	20	200
NORCENTRAL	ATAHUALPA	07530002	LAS PALMERAS	25	10	20	200

NORCENTRAL	CHAVEZPAMBA	07580001	CHAVEZPAMBA 1	30	10	20	200
NORCENTRAL	CHAVEZPAMBA	07580002	CHAVEZPAMBA 2	30	10	20	200
NORCENTRAL	PERUCHO	07740001	CENTRO DE PERUCHO	30	10	20	200
NORCENTRAL	PERUCHO	07740002	NORTE DE PERUCHO	20	10	20	200
NORCENTRAL	PERUCHO	07740003	SUR DE PERUCHO	20	10	20	200
NORCENTRAL	PUELLARO	07780001	LA MERCED BAJA	30	10	20	200
NORCENTRAL	PUELLARO	07780002	EL LLANO	25	10	20	200
NORCENTRAL	PUELLARO	07780003	PUELLARO HISTORICO	30	25	12	300
NORCENTRAL	PUELLARO	07780004	PUELLARO INGRESO	30	10	20	200
NORCENTRAL	PUELLARO	07780006	ALCHIPICHI PEDRO SAA	20	15	40	600
NORCENTRAL	PUELLARO	07780007	ALCHIPICHI	20	15	40	600
NORCENTRAL	PUELLARO	07780008	SECTOR SUBCENTRO DE SALUD	14	15	40	600
NORCENTRAL	SAN JOSÉ DE MINAS	07810001	SAN FRANCISCO	35	10	20	200
NORCENTRAL	SAN JOSÉ DE MINAS	07810002	SAN FRANCISCO ESTADIO	45	10	20	200
NORCENTRAL	SAN JOSÉ DE MINAS	07810003	PANAMA	35	10	20	200
NORCENTRAL	SAN JOSÉ DE MINAS	07810004	CALDERÓN	35	10	20	200
NORCENTRAL	SAN JOSÉ DE MINAS	07810005	CENTRO	70	10	20	200
NORCENTRAL	SAN JOSÉ DE MINAS	07810006	14 DE SEPTIEMBRE ALTO	45	15	40	600
NORCENTRAL	SAN JOSÉ DE MINAS	07810007	14 DE SEPTIEMBRE	50	10	20	200
NORCENTRAL	SAN JOSÉ DE MINAS	07810009	LA CHONTA	30	10	20	200
NORCENTRAL	SAN JOSÉ DE MINAS	07810010	SANTA MARIANITA	25	10	20	200
CALDERÓN	CALDERÓN	08550004	URBANIZACION Y HOGAR DE ANCIANOS	64	15	40	600
CALDERÓN	CALDERÓN	08550005	EL REDIN	76	15	40	600
CALDERÓN	CALDERÓN	08550006	EL CARMEN II	90	20	50	1000
CALDERÓN	CALDERÓN	08550007	EL CARMEN Y OTROS	110	20	50	1000
CALDERÓN	CALDERÓN	08550008	VIRGEN DE CALDERÓN	109	15	40	600
CALDERÓN	CALDERÓN	08550009	BARRIO CENTRAL	80	35	100	3500
CALDERÓN	CALDERÓN	08550012	LOS LINARES Y OTROS	79	15	40	600
CALDERÓN	CALDERÓN	08550013	URANIZACION SAN CAYETANO	109	15	40	600
CALDERÓN	CALDERÓN	08550015	PORTALES DE SAN JUAN/ EJE GARCIA MORENO	105	15	40	600
CALDERÓN	CALDERÓN	08550016	CONJUNTO HABITACIONAL PUEBLO BLANCO	145	15	40	600
CALDERÓN	CALDERÓN	08550017	URBANIZACION PROFESIONAL MUNICIPAL	109	15	40	600
CALDERÓN	CALDERÓN	08550018	SAN JUAN LOMA BAJA	100	20	40	800
CALDERÓN	CALDERÓN	08550019	ALDEA VERDE	99	15	40	600
CALDERÓN	CALDERÓN	08550020	INDUSTRIA	94	15	40	600
CALDERÓN	CALDERÓN	08550021	RINCONADA DEL SOL	119	15	40	600
CALDERÓN	CALDERÓN	08550022	LANDAZURI Y OTROS	94	10	30	300
CALDERÓN	CALDERÓN	08550023	LA CANDELARIA II	70	10	30	300
CALDERÓN	CALDERÓN	08550024	URBANIZACION BONANZA	84	15	20	300
CALDERÓN	CALDERÓN	08550025	LA CAPILLA Y OTRO	49	20	50	1000
CALDERÓN	CALDERÓN	08550026	COOPERATIVA BOMBEROS	54	15	40	600
CALDERÓN	CALDERÓN	08550027	SIERRA HERMOSA II	114	15	40	600
CALDERÓN	CALDERÓN	08550028	CONJUNTO HABITACIONAL PUEBLO BLANCO I	158	10	20	200
CALDERÓN	CALDERÓN	08550030	URBANIZACION BECERRA Y OTROS	99	15	40	600
CALDERÓN	CALDERÓN	08550031	URBANIZACION LA ALBORADA	99	15	40	600
CALDERÓN	CALDERÓN	08550032	INDUSTRIA JABONERIA NACIONAL	188	20	40	800
CALDERÓN	CALDERÓN	08550033	EL CALVARIO	94	15	40	600
CALDERÓN	CALDERÓN	08550034	PARAISO DEL NORTE	99	15	40	600
CALDERÓN	CALDERÓN	08550035	LOTIZACION BONANZA	94	15	40	600
CALDERÓN	CALDERÓN	08550036	EL CAJÓN Y OTROS	100	20	50	1000
CALDERÓN	CALDERÓN	08550038	SECTOR LA CONCEPCIÓN	99	15	40	600
CALDERÓN	CALDERÓN	08550039	CORAZON DE JESUS	232	6	12	72
CALDERÓN	CALDERÓN	08550041	INDUSTRIA COLAS Y OTROS	100	15	40	600
CALDERÓN	CALDERÓN	08550042	EL ARENAL	94	15	40	600
CALDERÓN	CALDERÓN	08550043	CASALES BUENAVENTURA	94	15	40	600
CALDERÓN	CALDERÓN	08550044	URBANIZACION CAMILO TORRES Y OTROS	143	15	40	600
CALDERÓN	CALDERÓN	08550046	SAN RAFAEL I	89	15	40	600
CALDERÓN	CALDERÓN	08550047	BARRIO URPIANO BECERRA	94	20	60	1200
CALDERÓN	CALDERÓN	08550048	DUCHICELA	89	15	40	600
CALDERÓN	CALDERÓN	08550049	LIGA DEPORTIVA CALDERÓN	64	15	40	600
CALDERÓN	CALDERÓN	08550050	INDUSTRIA CORTIVIS	89	15	40	600
CALDERÓN	CALDERÓN	08550051	CALDERÓN CENTRO I	109	15	30	450
CALDERÓN	CALDERÓN	08550052	CALDERÓN CENTRO II	94	10	20	200
CALDERÓN	CALDERÓN	08550053	SECTOR CAMAL MUNICIPAL	109	15	40	600
CALDERÓN	CALDERÓN	08550054	URBANIZACION SEMILLAS	89	20	40	800
CALDERÓN	CALDERÓN	08550055	INUSTRIA DECOSA Y OTRAS	94	20	40	800
CALDERÓN	CALDERÓN	08550056	SAN RAFAEL II	95	15	40	600
CALDERÓN	CALDERÓN	08550057	BARRIO EL CLAVEL	104	20	40	800
CALDERÓN	CALDERÓN	08550058	CHURULOMA II	94	15	40	600
CALDERÓN	CALDERÓN	08550059	SAN SEBASTIAN	89	15	40	600
CALDERÓN	CALDERÓN	08550060	SEIS DE JUNIO	94	10	25	250
CALDERÓN	CALDERÓN	08550061	AGUIRRE	89	25	40	1000
CALDERÓN	CALDERÓN	08550062	TERAN	89	20	45	900
CALDERÓN	CALDERÓN	08550063	SAN IGNACIO	74	20	50	1000
CALDERÓN	CALDERÓN	08550064	CIUDADELA BOLIVARIANA	109	10	25	250
CALDERÓN	CALDERÓN	08550066	SAN MIGUEL TABLON	54	20	30	600
CALDERÓN	CALDERÓN	08550067	SAN MIGUEL COMUN	89	10	20	200
CALDERÓN	CALDERÓN	08550068	CONJUNTO RESIDENCIAL LAS ORQUIDEAS Y OTROS	54	15	40	600
CALDERÓN	CALDERÓN	08550069	CONJUNTO RESIDENCIAL ENGLAND GARDEN	89	15	40	600
CALDERÓN	CALDERÓN	08550070	CENTRO DE CAPACITACION	89	15	40	600
CALDERÓN	CALDERÓN	08550071	BARRIO SAN LUIS	84	10	20	200
CALDERÓN	CALDERÓN	08550072	URBANIZACION UTE	153	10	25	250
CALDERÓN	CALDERÓN	08550073	URANIZACION MARIANA DE JESUS	89	6	12	72
CALDERÓN	CALDERÓN	08550074	BOSUES DE CALDERÓN	99	15	40	600
CALDERÓN	CALDERÓN	08550075	SOL DE CALDERÓN	99	15	40	600

CALDERÓN	CALDERÓN	08550076	INDUSTRIA	138	15	40	600
CALDERÓN	CALDERÓN	08550078	CHURULOMA II	110	15	40	600
CALDERÓN	CALDERÓN	08550079	PUERTAS DEL SOL II	100	10	20	200
CALDERÓN	CALDERÓN	08550080	CARAPUNGO	138	6	15	90
CALDERÓN	CALDERÓN	08550081	LA MORENITA	99	25	40	1000
CALDERÓN	CALDERÓN	08550082	PORTAL SAN JOSE I Y II	99	10	20	200
CALDERÓN	CALDERÓN	08550083	LA MORENITA I	59	10	20	200
CALDERÓN	CALDERÓN	08550084	SIERRA HERMOZA	129	10	20	200
CALDERÓN	CALDERÓN	08550085	PRADOS DE CALDERÓN	124	15	40	600
CALDERÓN	CALDERÓN	08550086	CHURULOMA ALTO	64	15	40	600
CALDERÓN	CALDERÓN	08550087	HUERTOS FAMILIARES VILCABAMBA	105	22	47	1040
CALDERÓN	CALDERÓN	08550088	ZURITA BECERA	99	20	50	1000
CALDERÓN	CALDERÓN	08550089	CONJUNTO RESIDENCIAL LOS ROSALES	89	10	30	300
CALDERÓN	CALDERÓN	08550090	INDUSTRIA FLEXIPLAS	129	15	40	600
CALDERÓN	CALDERÓN	08550091	URBANIZACION 24 DE MAYO	104	10	20	200
CALDERÓN	CALDERÓN	08550092	COLLAS	100	15	40	600
CALDERÓN	CALDERÓN	08550093	SAN PATRICIO	69	15	30	450
CALDERÓN	CALDERÓN	08550094	CONJUNTO HABITACIONBAL CAPULIES	129	15	40	600
CALDERÓN	CALDERÓN	08550095	CEMENTERIO PARQUE DE LOS RECUERDO	40	15	40	600
CALDERÓN	CALDERÓN	08550096	POTREROS MARIANITA	69	10	30	300
CALDERÓN	CALDERÓN	08550097	URBANIZACION SAN IGNACIO	114	10	20	200
CALDERÓN	CALDERÓN	08550098	CARAPUNGO BAJO	114	6	12	72
CALDERÓN	CALDERÓN	08550099	LA MACARENA Y OTRA	69	10	20	200
CALDERÓN	CALDERÓN	08550100	LA MACARENA	84	10	20	200
CALDERÓN	CALDERÓN	08550102	SAN JOSE Y OTROS	130	10	20	200
CALDERÓN	CALDERÓN	08550104	HUERTOS FAMILIARES MARIANA	100	20	47	930
CALDERÓN	CALDERÓN	08550106	CONJUNTO RESIDENCIAL SAN FRANCISCO Y OTROS	54	10	20	200
CALDERÓN	CALDERÓN	08550107	LA ESPERANZA Y OTROS	99	10	20	200
CALDERÓN	CALDERÓN	08550108	SAN JOSE DE MORAN	105	10	20	200
CALDERÓN	CALDERÓN	08550109	LOTIZACION CORTE SUPREMA DE JUSTICIA	64	15	40	600
CALDERÓN	CALDERÓN	08550110	CONJUNTO HABITACIONAL 2000	74	19	25	460
CALDERÓN	CALDERÓN	08550111	MARIANITAS Y ALGARROBOS	100	30	83	2490
CALDERÓN	CALDERÓN	08550112	PORTAL DE MARIANITAS	99	15	40	600
CALDERÓN	CALDERÓN	08550113	NUEVO AMANECER	109	10	20	200
CALDERÓN	CALDERÓN	08550114	COOPERATIVA LUZ Y VIDA	98	10	20	200
CALDERÓN	CALDERÓN	08550115	SAN CARLOS Y OTROS	40	10	20	200
CALDERÓN	CALDERÓN	08550116	COLINAS DEL VALLE	105	10	20	200
CALDERÓN	CALDERÓN	08550119	LOTIZACION JESUS DEL GRAN PODER	79	10	20	200
CALDERÓN	CALDERÓN	08550120	LOTIZACION LOS EUCALIPTOS III	84	10	20	200
CALDERÓN	CALDERÓN	08550121	LOTIZACION EL ARBOL DE SAN CARLOS	84	10	20	200
CALDERÓN	CALDERÓN	08550122	CENTINELA DEL SUR	90	10	20	200
CALDERÓN	CALDERÓN	08550125	LOTIZACION GROSS	89	10	20	200
CALDERÓN	CALDERÓN	08550126	SENDEROS DEL QUINDE	89	15	40	600
CALDERÓN	CALDERÓN	08550127	COOPERATIVA JULIO SABALA Y OTROS	99	10	30	300
CALDERÓN	CALDERÓN	08550128	CONJUNTO HABITACIONAL SIGLO XXI	79	15	40	600
CALDERÓN	CALDERÓN	08550129	SAN JUAN	89	10	20	200
CALDERÓN	CALDERÓN	08550130	SAN JUAN DE SANTA ROSA	70	20	50	1000
CALDERÓN	CALDERÓN	08550134	BELLAVISTA II Y PRADERAS	54	10	20	200
CALDERÓN	CALDERÓN	08550139	EJE PANAMERICANA	160	15	40	600
CALDERÓN	CALDERÓN	08550141	EJE EN EL CENTRO	163	10	20	200
CALDERÓN	CALDERÓN	08550142	TAJAMAR	70	10	10	100
CALDERÓN	CALDERÓN	08550143	SECTOR MARIANA DE JESUS	45	20	50	1000
CALDERÓN	CALDERÓN	08550144	BARRIO EL CISNE I ETAPA	64	10	20	200
CALDERÓN	CALDERÓN	08550145	BARRIO REINA DEL CISNE II	79	10	20	200
CALDERÓN	CALDERÓN	08550146	LA TOLA	45	15	40	600
CALDERÓN	CALDERÓN	08550147	CAMINO A SAN JUAN	50	15	40	600
CALDERÓN	CALDERÓN	08550149	BELLAVISTA III	89	10	20	200
CALDERÓN	CALDERÓN	08550150	BARRIO ANA MARIA	25	30	84	2520
CALDERÓN	CALDERÓN	08550151	LA PLANICIE	30	10	20	200
CALDERÓN	CALDERÓN	08550152	BELLO HORIZONTE 1, 2 Y 3 ETAPA	30	10	20	200
CALDERÓN	CALDERÓN	08550153	DOS PUENTES	40	15	40	600
CALDERÓN	CALDERÓN	08550156	COOPERATIVA DE VIVIENDA SERVIDORES DEL IEES SECTORES A Y B	64	15	40	600
CALDERÓN	CALDERÓN	08550157	URBANIZACION UTE II	59	15	40	600
CALDERÓN	CALDERÓN	08550158	SAN JUAN EMPLEADOS HCJB	40	20	50	1000
CALDERÓN	CALDERÓN	08550159	COLINAS DEL VALLE II	69	10	20	200
CALDERÓN	CALDERÓN	08550160	TESALIA	237	20	40	800
CALDERÓN	CALDERÓN	08550161	SECTOR COLEGIO FAE	165	10	20	200
CALDERÓN	CALDERÓN	08550162	SECTOR JARDINES DE ANDALUCIA	119	15	40	600
CALDERÓN	CALDERÓN	08550163	INDUSTRIAS	59	15	40	600
CALDERÓN	CALDERÓN	08550164	EMAAP	99	15	40	600
CALDERÓN	CALDERÓN	08550165	SOLAR BODEGAS	99	15	40	600
CALDERÓN	CALDERÓN	08550166	URB. JARDINES DE BABILONIA	51	10	20	200
CALDERÓN	CALDERÓN	08550167	BELLO HORIZONTE 7	45	10	20	200
CALDERÓN	CALDERÓN	08550168	BELLO HORIZONTE 9NA ETAPA	54	10	20	200
CALDERÓN	CALDERÓN	08550169	TAME LINEA AEREA DEL ECUADOR	35	10	20	200
CALDERÓN	CALDERÓN	08550170	24 DE JUNIO	25	30	83	2500
CALDERÓN	CALDERÓN	08550171	SAN JUAN II	15	10	20	200
CALDERÓN	CALDERÓN	08550172	FIDEICOMISO MERCANTIL POMASQUI	12	10	10	100
CALDERÓN	CALDERÓN	08550173	COMITE PROMEJORAS BARRIO SAN FRANCISCO	35	10	20	200
CALDERÓN	CALDERÓN	08550174	COMITE PROMEJORAS BARRIO BUENA VISTA	54	10	20	200

CALDERÓN	CALDERÓN	08550175	BARRIO PACPO SIGLO XXI	30	10	20	200
CALDERÓN	CALDERÓN	08550176	SAN JUAN II	54	10	20	200
CALDERÓN	CALDERÓN	08550177	BARRIO JESUS DEL GRAN PODER	54	10	20	200
CALDERÓN	CALDERÓN	08550178	BELLAVISTA ETAPA 4°	45	10	20	200
CALDERÓN	CALDERÓN	08550179	BELLAVISTA ETAPA 5°	40	10	20	200
CALDERÓN	CALDERÓN	08550180	BARRIO SAN MARTIN	54	10	20	200
CALDERÓN	CALDERÓN	08550181	NUEVA BELLAVISTA	35	10	20	200
CALDERÓN	CALDERÓN	08550182	PORTAL DE SAN JUAN	40	10	20	200
CALDERÓN	CALDERÓN	08550183	BICENTENARIO II	35	10	20	200
CALDERÓN	CALDERÓN	08550184	SECTOR SAN CAMILO	114	15	40	600
CALDERÓN	CALDERÓN	08550185	NIÑO JESUS	35	10	20	200
CALDERÓN	CALDERÓN	08550187	BARRIO LAS OROUIDEAS	64	10	20	200
CALDERÓN	CALDERÓN	08550188	BARRIO JARDINES DE BELLAVISTA	59	10	20	200
CALDERÓN	CALDERÓN	08550189	BARRIO SAN JUAN LOMA BAJO	45	10	20	200
CALDERÓN	CALDERÓN	08550191	BARRIO BALCÓN DE POMASQUI	30	10	20	200
CALDERÓN	CALDERÓN	08550192	SAN JUAN LOMA ALTO	45	20	50	1000
CALDERÓN	CALDERÓN	08550193	SAN JUAN LOMA ALTO II	25	20	50	1000
CALDERÓN	CALDERÓN	08550195	COLINAS DE SAN LUIS	99	10	20	200
CALDERÓN	CALDERÓN	08550196	LOTIZACION LAS ACACIAS	84	10	20	200
CALDERÓN	CALDERÓN	08550197	BARRIO EL CISNE II ETAPA	20	20	50	1000
CALDERÓN	CALDERÓN	08550198	LA CANDELARIA III	55	20	50	1000
CALDERÓN	CALDERÓN	08550199	EL REDIN II	75	20	50	1000
CALDERÓN	CALDERÓN	08550200	SAN JUAN DE SANTA ROSA II	90	10	20	200
CALDERÓN	CALDERÓN	08550204	MARIANITAS Y ALGARROBOS II	90	15	46	690
CALDERÓN	CALDERÓN	08550213	CARAPUNGO II	140	30	86	2600
CALDERÓN	CALDERÓN	08550214	CARAPUNGO III	155	19	31	600
CALDERÓN	CALDERÓN	08550215	EJE PADRE LUIS VACARI	120	6	17	100
CALDERÓN	CALDERÓN	08550216	TAJAMAR II	90	10	20	200
CALDERÓN	LLANOCHICO	08650002	EL CARMEN BAJO	69	10	20	200
CALDERÓN	LLANOCHICO	08650003	LAS CAMELIAS	99	15	40	600
CALDERÓN	LLANOCHICO	08650005	EJE LA DELICIA	114	10	20	200
CALDERÓN	LLANOCHICO	08650006	GUALO	109	15	40	600
CALDERÓN	LLANOCHICO	08650007	LA LIBERTAD B	84	13	40	520
CALDERÓN	LLANOCHICO	08650010	LA LIBERTAD A	89	15	53	800
CALDERÓN	LLANOCHICO	08650011	LA DELICIA	79	18	50	900
CALDERÓN	LLANOCHICO	08650013	SAN JOSE	84	15	40	600
CALDERÓN	LLANOCHICO	08650014	CENTRO DE LLANO CHICO	153	10	20	200
CALDERÓN	LLANOCHICO	08650015	LA UNIVERSAL	99	10	20	200
CALDERÓN	LLANOCHICO	08650018	EL MOVIMIENTO	89	15	40	600
CALDERÓN	LLANOCHICO	08650019	LA UNIVERSAL II	89	15	40	600
CALDERÓN	LLANOCHICO	08650020	LOTIZACION BUENA VISTA	69	10	20	200
CALDERÓN	LLANOCHICO	08650021	COLEGIO TECNICO LLANO CHICO - BARRIO NUNEZ	69	10	20	200
CALDERÓN	LLANOCHICO	08650022	LAS CAMELIAS BAJO	59	15	40	600
CALDERÓN	LLANOCHICO	08650023	SECTOR ESCUELA LUCILA SALAZAR	84	20	65	1300
CALDERÓN	LLANOCHICO	08650024	GONZALES TUFIÑO	64	20	30	600
CALDERÓN	LLANOCHICO	08650026	BARRIO 18 DE SEPTIEMBRE	84	10	20	200
CALDERÓN	LLANOCHICO	08650027	PROTECCIÓN	4	100	250	25000
TUMBACO	CUMBAYÁ	09570001	CENTRO ESPANOL	99	20	50	1000
TUMBACO	CUMBAYÁ	09570002	URBANIZACION COYOACAN	160	15	40	600
TUMBACO	CUMBAYÁ	09570003	VIA ACCESO AL LIMONAR	140	20	50	1000
TUMBACO	CUMBAYÁ	09570004	LA CANADA	160	15	40	600
TUMBACO	CUMBAYÁ	09570005	BARRIO EL LIMONAR	115	23	28	630
TUMBACO	CUMBAYÁ	09570006	COOPERATIVA EMPRESA ELECTRICA	120	20	50	1000
TUMBACO	CUMBAYÁ	09570007	URBANIZACION 23 DE ABRIL	175	20	30	600
TUMBACO	CUMBAYÁ	09570008	URBANIZACION EL LIMONAR	155	19	30	550
TUMBACO	CUMBAYÁ	09570009	URBANIZACION HUERTOS DEL ILALO	210	20	50	1000
TUMBACO	CUMBAYÁ	09570010	BARRIO SAN JOSE	138	20	50	1000
TUMBACO	CUMBAYÁ	09570011	URBANIZACION SAN ANTONIO	155	20	50	1000
TUMBACO	CUMBAYÁ	09570012	URBANIZACION VALLE HERMOSO	180	16	30	480
TUMBACO	CUMBAYÁ	09570013	URBANIZACION REAL ALTO	205	15	30	450
TUMBACO	CUMBAYÁ	09570014	URBANIZACION PRADOS DE CUMBAYÁ	240	15	40	600
TUMBACO	CUMBAYÁ	09570015	HACIENDA ROJAS	245	15	40	600
TUMBACO	CUMBAYÁ	09570016	QUINTA VISTA HERMOSA	245	20	50	1000
TUMBACO	CUMBAYÁ	09570017	URBANIZACION LOMAS DE CUMBAYÁ	335	20	50	1000
TUMBACO	CUMBAYÁ	09570018	URBANIZACION REYES	170	20	50	1000
TUMBACO	CUMBAYÁ	09570019	SAN FRANCISCO DE PINSHA	105	20	50	1000
TUMBACO	CUMBAYÁ	09570020	POTREROS SAN FRANCISCO - SAN PATRICIO	160	20	50	1000
TUMBACO	CUMBAYÁ	09570021	PROPIEDAD PARTICULAR	135	15	40	600
TUMBACO	CUMBAYÁ	09570022	COOPERATIVA CEPE	280	16	35	560
TUMBACO	CUMBAYÁ	09570023	BARRIO ROJAS I	110	15	40	600
TUMBACO	CUMBAYÁ	09570024	RESIDENCIA ISAIAS	105	20	50	1000
TUMBACO	CUMBAYÁ	09570025	COOP. SAN JOSE	97	20	50	1000
TUMBACO	CUMBAYÁ	09570026	COLEGIO SPELLMAN/ CASA DE RETIRO	138	20	50	1000
TUMBACO	CUMBAYÁ	09570027	CASA BLANCA	143	20	50	1000
TUMBACO	CUMBAYÁ	09570029	URBANIZACION AUQUI CHICO	330	20	50	1000
TUMBACO	CUMBAYÁ	09570031	BARRIO ROJAS II	120	15	40	600
TUMBACO	CUMBAYÁ	09570032	SECTOR CONJUNTO BOSQUE SAN ANTONIO	200	15	40	600
TUMBACO	CUMBAYÁ	09570034	HACIENDA EL LIMONAR	158	15	40	600
TUMBACO	CUMBAYÁ	09570035	URBANIZACION LA PRIMAVERA I	325	18	40	710
TUMBACO	CUMBAYÁ	09570036	COLEGIO METROPOLITANO	138	20	50	1000
TUMBACO	CUMBAYÁ	09570037	YANAZARAPATA	100	20	50	1000
TUMBACO	CUMBAYÁ	09570038	COMPLEJO CORPORACION FINANCIERA NACIONAL	79	15	40	600
TUMBACO	CUMBAYÁ	09570039	FINCA SAN FRANCISCO	99	15	40	600
TUMBACO	CUMBAYÁ	09570043	URBANIZACION CUMBRES DEL VALLE	360	15	40	600

TUMBACO	CUMBAYÁ	09570044	URBANIZACION LOS GUABOS	310	15	40	600
TUMBACO	CUMBAYÁ	09570045	SECTOR JUNTO AL HOSPITAL LOS VALLES	168	20	50	1000
TUMBACO	CUMBAYÁ	09570046	BARRIO SAN JUAN BAUTISTA ALTO III	133	20	50	1000
TUMBACO	CUMBAYÁ	09570047	BARRIO SAN JUAN BAUTISTA BAJO	105	15	40	600
TUMBACO	CUMBAYÁ	09570048	URBANIZACION UNIVERSIDAD CATOLICA	230	15	40	600
TUMBACO	CUMBAYÁ	09570051	PROPIEDAD PRIVADA JUNTO AL GUABO	300	20	50	1000
TUMBACO	CUMBAYÁ	09570052	CONJUNTO RESIDENCIAL HUACAPULCO	160	20	50	1000
TUMBACO	CUMBAYÁ	09570053	BARRIO SAN JUAN BAUTISTA ALTO II	103	20	50	1000
TUMBACO	CUMBAYÁ	09570054	BARRIO SAN JUAN BAUTISTA MEDIO	99	15	40	600
TUMBACO	CUMBAYÁ	09570055	LOS EUCALIPTOS I	119	12	45	560
TUMBACO	CUMBAYÁ	09570057	BARRIO LA PRAGA	119	15	40	600
TUMBACO	CUMBAYÁ	09570058	SECTOR URBANIZACION LA PRAGA	310	15	40	600
TUMBACO	CUMBAYÁ	09570059	SECTOR HOSPITAL LOS VALLES	434	20	50	1000
TUMBACO	CUMBAYÁ	09570060	PROPIEDAD PRIVADA FRENTE A LA URBANIZACION EL PORTAL II	124	15	40	600
TUMBACO	CUMBAYÁ	09570061	URBANIZACION SAN JUAN ALTO I	145	20	50	1000
TUMBACO	CUMBAYÁ	09570062	URBANIZACION EL CEBOLLAR	120	15	40	600
TUMBACO	CUMBAYÁ	09570063	POTREROS SAN JUAN	100	15	40	600
TUMBACO	CUMBAYÁ	09570064	COLEGIO CUMBAYÁ	135	15	40	600
TUMBACO	CUMBAYÁ	09570065	CENTRO PARROQUIAL DE CUMBAYÁ	285	15	40	600
TUMBACO	CUMBAYÁ	09570066	AREA COMERCIAL INTEROCEANICA	270	10	30	300
TUMBACO	CUMBAYÁ	09570067	URBANIZACION CARLOS MOSQUERA	135	15	40	600
TUMBACO	CUMBAYÁ	09570069	PROPIEDAD PRIVADA	310	15	40	600
TUMBACO	CUMBAYÁ	09570070	CERVECERIA ANDINA	195	20	50	1000
TUMBACO	CUMBAYÁ	09570071	URBANIZACION PORTAL DEL SOL	360	15	40	600
TUMBACO	CUMBAYÁ	09570072	URBANIZACION PORTAL DE CUMBAYÁ I	325	15	40	600
TUMBACO	CUMBAYÁ	09570073	LA PLAYITA	168	15	40	600
TUMBACO	CUMBAYÁ	09570074	LOTIZACION SANTA LUCIA ALTA	183	20	50	1000
TUMBACO	CUMBAYÁ	09570075	URBANIZACION VISTA HERMOSA	232	20	50	1000
TUMBACO	CUMBAYÁ	09570076	URBANIZACION SANTA LUCIA	336	16	30	480
TUMBACO	CUMBAYÁ	09570077	AREA COMERCIAL	213	16	51	800
TUMBACO	CUMBAYÁ	09570078	SAN JUAN	79	19	35	650
TUMBACO	CUMBAYÁ	09570080	EJE A LA VIA INTEROCEANICA	415	20	50	1000
TUMBACO	CUMBAYÁ	09570081	URBANIZACION LA CAMARA	340	20	30	600
TUMBACO	CUMBAYÁ	09570082	UNIVERSIDAD SAN FRANCISCO	272	20	50	1000
TUMBACO	CUMBAYÁ	09570083	JARDINES DEL ESTE II	340	20	30	600
TUMBACO	CUMBAYÁ	09570084	LOS HUERTOS I - II - III	232	15	40	600
TUMBACO	CUMBAYÁ	09570085	OFICINAS DE LA EMPRESA ELECTRICA QUITO	203	15	40	600
TUMBACO	CUMBAYÁ	09570086	AREA INDUSTRIAL	188	10	30	300
TUMBACO	CUMBAYÁ	09570087	URBANIZACION LA ESTANCIA	247	20	50	1000
TUMBACO	CUMBAYÁ	09570088	COLEGIO MENOR SAN FRANCISCO	272	20	50	1000
TUMBACO	CUMBAYÁ	09570089	URBANIZACION EL PORTAL DE CUMBAYÁ	300	20	50	1000
TUMBACO	CUMBAYÁ	09570090	BARRIO SANTA INES	175	20	50	1000
TUMBACO	CUMBAYÁ	09570091	RESERVOIRIO DE REGULACION DE LA EMPRESA ELECTRICA QUITO	173	20	50	1000
TUMBACO	CUMBAYÁ	09570093	URBANIZACION LOS EUCALIPTOS	321	20	50	1000
TUMBACO	CUMBAYÁ	09570094	URBANIZACION EL AROMITO	290	20	50	1000
TUMBACO	CUMBAYÁ	09570096	VIA A ACCESO A PILLAGUA	320	20	50	1000
TUMBACO	CUMBAYÁ	09570097	URBANIZACION JARDINES DEL ESTE	330	20	60	1200
TUMBACO	CUMBAYÁ	09570098	URBANIZACION EL VALLE I	228	18	32	575
TUMBACO	CUMBAYÁ	09570099	CONJUNTO HABITACIONAL VIA LACTEA	250	24	42	1000
TUMBACO	CUMBAYÁ	09570100	CLUB CALIFORNIA	173	20	50	1000
TUMBACO	CUMBAYÁ	09570102	URBANIZACION JACARANDA	279	25	60	1500
TUMBACO	CUMBAYÁ	09570103	BALCONES DE CUMBAYÁ	250	15	40	600
TUMBACO	CUMBAYÁ	09570104	BARRIO COLLAS	158	20	30	600
TUMBACO	CUMBAYÁ	09570105	URBANIZACION EL VALLE I Y II	255	18	26	468
TUMBACO	CUMBAYÁ	09570107	URBANIZACION PILLAGUA I Y II	321	25	40	1000
TUMBACO	CUMBAYÁ	09570109	PROPIEDAD PARTICULAR JUNTO AL CENTRO PARROQUIAL CUMBAYÁ	210	15	40	600
TUMBACO	CUMBAYÁ	09570110	CENTRO PARROQUIAL CUMBAYÁ II	240	19	40	760
TUMBACO	CUMBAYÁ	09570111	URBANIZACION LA VIEJA HACIENDA	339	20	50	1000
TUMBACO	CUMBAYÁ	09570112	PROPIEDAD PRIVADA JUNTO A LA URBANIZACION EL LIMONAR	90	20	50	1000
TUMBACO	CUMBAYÁ	09570113	PROPIEDAD JUNTO A LA URBANIZACION REYES	138	20	50	1000
TUMBACO	CUMBAYÁ	09570115	LA HONDONADA	235	15	40	600
TUMBACO	CUMBAYÁ	09570116	AREA COMERCIAL II	267	10	30	300
TUMBACO	CUMBAYÁ	09570117	CONJUNTO HABITACIONAL DAVOS	228	15	40	600
TUMBACO	CUMBAYÁ	09570118	AREA INDUSTRIAL - VIVIENDA	325	15	40	600
TUMBACO	CUMBAYÁ	09570119	LUMBSI	79	15	40	600
TUMBACO	CUMBAYÁ	09570120	SECTOR LOS LIMONARES	89	20	50	1000
TUMBACO	CUMBAYÁ	09570121	URBANIZACION JARDINES DE SANTA INES	350	20	50	1000
TUMBACO	CUMBAYÁ	09570122	PROPIEDAD PRIVADA (JUNTO A LA URB. EL PORTAL DE CUMBAYÁ)	163	15	40	600
TUMBACO	CUMBAYÁ	09570123	URBANIZACION PORTAL DEL SOL 2	310	15	40	600
TUMBACO	CUMBAYÁ	09570124	SECTOR TEXICORP	125	20	50	1000
TUMBACO	CUMBAYÁ	09570125	CENTRO COMERCIAL PARROQUIAL	119	14	36	510
TUMBACO	CUMBAYÁ	09570126	PROPIEDADES FRENTE AL COMPLEJO CORPORACION FINANCIERA NACIONAL	140	15	40	600
TUMBACO	CUMBAYÁ	09570127	CONJUNTO ALTAMIRA	145	20	30	600
TUMBACO	CUMBAYÁ	09570128	CONJUNTO HABITACIONAL LIZ	114	20	50	1000
TUMBACO	CUMBAYÁ	09570129	RESIDENCIA SALAZAR CASTRO	79	15	40	600

TUMBACO	CUMBAYÁ	09570130	CONJUNTO HABITACIONAL ESPINOSA	208	20	50	1000
TUMBACO	CUMBAYÁ	09570133	COLEGIO ALEMAN	247	20	50	1000
TUMBACO	CUMBAYÁ	09570134	SECTOR REDONDEL SAN PATRICIO	325	14	32	450
TUMBACO	CUMBAYÁ	09570135	BARRIO ROJAS-RUTA VIVA	79	15	40	600
TUMBACO	CUMBAYÁ	09570137	BOSQUES DEL SAN PEDRO	200	15	40	600
TUMBACO	CUMBAYÁ	09570138	PROTECCION LOMAS DE CUMBAYÁ	10	20	50	1000
TUMBACO	CUMBAYÁ	09570139	PROPIEDAD PRIVADA (JUNTO AL CLUB CALIFORNIA)	173	20	50	1000
TUMBACO	CUMBAYÁ	09570141	BARRIO SANTA INES BAJO	129	10	30	300
TUMBACO	CUMBAYÁ	09570143	CHAQUIÑAN SECTOR CERVECERIA NACIONAL	125	15	40	600
TUMBACO	CUMBAYÁ	09570144	FIDEICOMISO MERCANTIL LA MINA	38	15	40	600
TUMBACO	CUMBAYÁ	09570145	PROTECCION	5	100	250	25000
TUMBACO	CUMBAYÁ	09570146	URBANIZACION LA QUINTA	300	20	50	1000
TUMBACO	TUMBACO	09840001	LA CERAMICA II	300	40	50	2000
TUMBACO	TUMBACO	09840002	CHIVIQUI I	105	15	40	600
TUMBACO	TUMBACO	09840003	SANTA ANA IV	170	15	40	600
TUMBACO	TUMBACO	09840004	SANTA ANA II - B	185	22	30	660
TUMBACO	TUMBACO	09840005	CONJUNTO MUYUYANA	70	20	50	1000
TUMBACO	TUMBACO	09840006	CUNUNYACU	195	20	50	1000
TUMBACO	TUMBACO	09840007	PACHO SALAS II	220	15	40	600
TUMBACO	TUMBACO	09840009	SAN ANTONIO DE CUNUNYACU	165	20	50	1000
TUMBACO	TUMBACO	09840010	PACHO SALAS I	250	15	40	600
TUMBACO	TUMBACO	09840011	COCHAPAMBA II	160	15	40	600
TUMBACO	TUMBACO	09840012	RUMIHUAYCO II	140	20	50	1000
TUMBACO	TUMBACO	09840013	URBANIZACION VERONA	130	20	50	1000
TUMBACO	TUMBACO	09840014	LA TOLA CHICA II	90	20	50	1000
TUMBACO	TUMBACO	09840015	LA DOLOROSA II	205	20	50	1000
TUMBACO	TUMBACO	09840016	LA CERAMICA II	190	15	40	600
TUMBACO	TUMBACO	09840017	LA TOLA CHICA IV - A	150	20	50	1000
TUMBACO	TUMBACO	09840018	LA DOLOROSA I	135	15	40	600
TUMBACO	TUMBACO	09840019	URBANIZACION SAN FELIPE	170	18	28	500
TUMBACO	TUMBACO	09840020	LA GRANJA	170	15	40	600
TUMBACO	TUMBACO	09840021	SANTA ANA II - A	160	20	50	1000
TUMBACO	TUMBACO	09840022	LA MORITA II - C	185	20	50	1000
TUMBACO	TUMBACO	09840023	LOTIZACION SACHAPAMBA	335	15	40	600
TUMBACO	TUMBACO	09840024	URBANIZACION CUNUCBAMBA	420	28	38	1065
TUMBACO	TUMBACO	09840025	SAN ANTONIO	165	15	40	600
TUMBACO	TUMBACO	09840026	COCHAPAMBA I	155	15	40	600
TUMBACO	TUMBACO	09840027	RUMIHUAYCO I	150	15	40	600
TUMBACO	TUMBACO	09840028	EJE VIA LA MORITA	180	20	50	1000
TUMBACO	TUMBACO	09840029	LA MORITA II - B	135	20	50	1000
TUMBACO	TUMBACO	09840031	LA TOLA GRANDE - B	110	20	50	1000
TUMBACO	TUMBACO	09840032	URBANIZACION ILALOMA	240	15	40	600
TUMBACO	TUMBACO	09840033	URBANIZACION RUMIHUASI	270	15	40	600
TUMBACO	TUMBACO	09840034	URBANIZACION ZALDUMBIDE	220	15	40	600
TUMBACO	TUMBACO	09840035	LA MORITA II - I	155	20	50	1000
TUMBACO	TUMBACO	09840036	LA TOLA CHICA III - A	160	15	40	600
TUMBACO	TUMBACO	09840037	EJE TOLA CHICA	125	15	40	600
TUMBACO	TUMBACO	09840038	LA TOLA GRANDE - A	125	15	40	600
TUMBACO	TUMBACO	09840039	URBANIZACION JATUMRUMI	240	15	40	600
TUMBACO	TUMBACO	09840040	URBANIZACION LAS VINAS	255	15	40	600
TUMBACO	TUMBACO	09840041	TOLAGASI	165	15	40	600
TUMBACO	TUMBACO	09840042	URBANIZACION LAS ORQUIDEAS	180	15	40	600
TUMBACO	TUMBACO	09840043	CENTRO DE TUMBACO	220	10	30	300
TUMBACO	TUMBACO	09840044	SANTA ANA II	200	10	30	300
TUMBACO	TUMBACO	09840045	SANTA ANA	170	15	40	600
TUMBACO	TUMBACO	09840046	SANTA ANA I	130	15	40	600
TUMBACO	TUMBACO	09840047	SANTA ANA III	155	10	20	200
TUMBACO	TUMBACO	09840048	LA MORITA I	170	15	40	600
TUMBACO	TUMBACO	09840049	PARQUE INGRESO A TUMBACO	100	15	40	600
TUMBACO	TUMBACO	09840050	EJE VIA INTEROCEANICA	240	20	50	1000
TUMBACO	TUMBACO	09840051	EQUIPAMIENTO COMPLEJO NACIONAL	125	20	50	1000
TUMBACO	TUMBACO	09840052	COLEGIO EL SAUCE	200	20	50	1000
TUMBACO	TUMBACO	09840053	EL SAUCE	265	15	40	600
TUMBACO	TUMBACO	09840054	BARRIO ORELLANA	220	15	40	600
TUMBACO	TUMBACO	09840055	LA VINA BAJA II	215	15	40	600
TUMBACO	TUMBACO	09840056	CENTRO HISTORICO	200	10	30	300
TUMBACO	TUMBACO	09840057	SAN BLAS II	160	15	40	600
TUMBACO	TUMBACO	09840058	URBANIZACION LOS EUCALIPTOS	180	15	40	600
TUMBACO	TUMBACO	09840059	LA MORITA II	165	15	40	600
TUMBACO	TUMBACO	09840060	VILLA VEGA	160	15	40	600
TUMBACO	TUMBACO	09840061	LOS ARUPOS	140	15	40	600
TUMBACO	TUMBACO	09840062	EL ARENAL	110	15	40	600
TUMBACO	TUMBACO	09840063	URBANIZACION EL VINEDO	315	20	50	1000
TUMBACO	TUMBACO	09840064	LA VINA BAJA	215	20	50	1000
TUMBACO	TUMBACO	09840065	URBANIZACION LA HACIENDA	265	15	40	600
TUMBACO	TUMBACO	09840066	URBANIZACION CHAMBALA	295	15	40	600
TUMBACO	TUMBACO	09840067	LA VINA ALTA A	210	20	50	1000
TUMBACO	TUMBACO	09840068	SAN BLAS I	160	15	40	600
TUMBACO	TUMBACO	09840069	SANTA ROSA II - A	120	15	40	600
TUMBACO	TUMBACO	09840070	INDUSTRIA FERRERO	200	15	40	600
TUMBACO	TUMBACO	09840071	URBANIZACION SANTA FE	213	20	50	1000
TUMBACO	TUMBACO	09840072	LA VINA ALTA B	305	20	50	1000
TUMBACO	TUMBACO	09840073	URBANIZACION SAN JORGE	230	20	50	1000
TUMBACO	TUMBACO	09840074	URBANIZACION SAN BLAS DE LOS GENERALES	230	15	40	600
TUMBACO	TUMBACO	09840075	PATAGUA	120	15	40	600
TUMBACO	TUMBACO	09840076	SANTA ROSA 1 - A	120	15	40	600
TUMBACO	TUMBACO	09840077	CONJUNTO PRIVADO PALM VALLEY	180	15	40	600
TUMBACO	TUMBACO	09840078	SANTA ROSA II - B	120	15	40	600

TUMBACO	TUMBACO	09840079	LAS ACACIAS	165	21	30	630
TUMBACO	TUMBACO	09840080	LA BUENA ESPERANZA I	150	15	40	600
TUMBACO	TUMBACO	09840081	LA BUENA ESPERANZA - INDUSTRIA	200	15	40	600
TUMBACO	TUMBACO	09840082	URBANIZACION SAN JOSE DE LA VINA	230	20	50	1000
TUMBACO	TUMBACO	09840083	HIDRALOMA II - A	90	15	40	600
TUMBACO	TUMBACO	09840084	SANTA ROSA 1- B	120	15	40	600
TUMBACO	TUMBACO	09840085	LA BUENA ESPERANZA II	205	20	50	1000
TUMBACO	TUMBACO	09840086	URBANIZACION LOS ALGARROBOS	185	15	40	600
TUMBACO	TUMBACO	09840088	URBANIZACION STA. ROSA	175	15	40	600
TUMBACO	TUMBACO	09840089	LA BUENA ESPERANZA III	170	15	40	600
TUMBACO	TUMBACO	09840090	CHUROLOMA I - A	90	15	40	600
TUMBACO	TUMBACO	09840093	CONJUNTO TIERRA FRESCA	190	15	40	600
TUMBACO	TUMBACO	09840095	COOPERATIVA BANCO DE LA VIVIENDA	210	25	40	1000
TUMBACO	TUMBACO	09840100	LA VINA BAJA II	350	20	50	1000
TUMBACO	TUMBACO	09840111	S.ANTON TOLAGASI	200	20	50	1000
TUMBACO	TUMBACO	09840112	HOME DESIGN	280	20	50	1000
TUMBACO	TUMBACO	09840113	CONJUNTO SIERRA MORENA	180	15	40	600
TUMBACO	TUMBACO	09840114	LAS MARIAS	125	10	25	250
TUMBACO	TUMBACO	09840115	URBANIZACION ESPINOSA SANCHEZ	185	20	50	1000
TUMBACO	TUMBACO	09840118	MINISTERIO DE AGRICULTURA	125	15	40	600
TUMBACO	TUMBACO	09840119	SUB ESTACION TUMBACO	65	15	40	600
TUMBACO	TUMBACO	09840121	SANTA ANA	80	15	40	600
TUMBACO	TUMBACO	09840124	PH CARRERA CHUQUILANGUI	75	15	40	600
TUMBACO	TUMBACO	09840125	CUNUNYACU I	145	20	50	1000
TUMBACO	TUMBACO	09840127	CUNUNYACU I - RUTA VIVA	120	20	50	1000
TUMBACO	TUMBACO	09840131	PACHO SALAS III	215	20	30	600
TUMBACO	TUMBACO	09840134	EJE VIA INTEROCEANICA EVI - I	320	20	50	1000
TUMBACO	TUMBACO	09840135	EJE VIA INTEROCEANICA EVI - II	205	20	50	1000
TUMBACO	TUMBACO	09840136	VINA DEL RIO	305	20	50	1000
TUMBACO	TUMBACO	09840137	URB. VIÑA DEL CHICHE	265	20	50	1000
TUMBACO	TUMBACO	09840138	LA VIÑA	180	20	50	1000
LOS CHILLOS	ALANGASI	10510001	URBANIZACION SAN GABRIEL	182	20	45	900
LOS CHILLOS	ALANGASI	10510002	EQUIPAMIENTO FABRICA FAMITEX	183	20	50	1000
LOS CHILLOS	ALANGASI	10510003	EJE VIAL ILALO ETAPA 1	166	20	50	1000
LOS CHILLOS	ALANGASI	10510004	EJE VIAL ILALO ETAPA 2	233	15	40	600
LOS CHILLOS	ALANGASI	10510005	SAN LUIS	151	20	50	1000
LOS CHILLOS	ALANGASI	10510006	S. CARLOS I	103	10	30	300
LOS CHILLOS	ALANGASI	10510007	USHIMANA	208	15	40	600
LOS CHILLOS	ALANGASI	10510008	MIRA SIERRA	132	20	50	1000
LOS CHILLOS	ALANGASI	10510009	SAN CARLOS 2	123	20	50	1000
LOS CHILLOS	ALANGASI	10510010	CONJ. MUNI. LOS HELECHOS VERDES	99	20	50	1000
LOS CHILLOS	ALANGASI	10510011	URBANIZACION SAN RAFAEL	119	20	50	1000
LOS CHILLOS	ALANGASI	10510012	SAN CARLOS 3	90	20	50	1000
LOS CHILLOS	ALANGASI	10510013	AGUA Y MONTAÑA	104	20	50	1000
LOS CHILLOS	ALANGASI	10510014	INTERVALLES 1	99	10	30	300
LOS CHILLOS	ALANGASI	10510015	INTERVALLES 2	59	10	30	300
LOS CHILLOS	ALANGASI	10510016	SAN PEDRO DEL TINGO CONJUNTO HABITACIONAL	99	10	30	300
LOS CHILLOS	ALANGASI	10510017	SAN PEDRO DEL TINGO ETAPA 1	103	20	50	1000
LOS CHILLOS	ALANGASI	10510018	SAN PEDRO DEL TINGO ETAPA 2	82	20	50	1000
LOS CHILLOS	ALANGASI	10510019	CENTRO DE ALANGASI	120	10	30	300
LOS CHILLOS	ALANGASI	10510020	VISTA BLANCA CONJUNTO RESIDENCIAL	69	11	22	240
LOS CHILLOS	ALANGASI	10510026	BETANIA	59	20	50	1000
LOS CHILLOS	ALANGASI	10510027	SUPER INTENDENCIA DE COMPAÑIAS	178	20	50	1000
LOS CHILLOS	ALANGASI	10510033	ANGAMARCA	90	20	50	1000
LOS CHILLOS	ALANGASI	10510034	ANTONIO JOSE DE SUCRE	46	10	30	300
LOS CHILLOS	ALANGASI	10510037	VISTA BLANCA	89	10	30	300
LOS CHILLOS	ALANGASI	10510038	TELMO OSPINA	22	20	50	1000
LOS CHILLOS	ALANGASI	10510040	SAN RAFAEL AV. RIO COCA	14	20	50	1000
LOS CHILLOS	AMAGUAÑA	10520001	MEDICO PICHINCHA	40	20	50	1000
LOS CHILLOS	AMAGUAÑA	10520002	MEDICO PICHINCHA I	32	20	50	1000
LOS CHILLOS	AMAGUAÑA	10520003	LA SALLE II	54	20	50	1000
LOS CHILLOS	AMAGUAÑA	10520004	DON ELOY - VIA CONOCOTO AMAGUAÑA	80	20	50	1000
LOS CHILLOS	AMAGUAÑA	10520005	DON ELOY - PANZALEOS	69	20	50	1000
LOS CHILLOS	AMAGUAÑA	10520007	DON ELOY 4	70	20	50	1000
LOS CHILLOS	AMAGUAÑA	10520009	DON ELOY 6	88	9	22	198
LOS CHILLOS	AMAGUAÑA	10520013	PINOS MIRANDA A	54	20	50	1000
LOS CHILLOS	AMAGUAÑA	10520014	PINOS MIRANDA A1	59	15	40	600
LOS CHILLOS	AMAGUAÑA	10520015	PINOS MIRANDA A2	50	20	50	1000
LOS CHILLOS	AMAGUAÑA	10520016	LA SALLE II 1	35	20	50	1000
LOS CHILLOS	AMAGUAÑA	10520017	MIRANDA GRANDE	35	10	30	300
LOS CHILLOS	AMAGUAÑA	10520019	SANTA ISABEL	94	12	25	300
LOS CHILLOS	AMAGUAÑA	10520020	SANTA ISABEL 1	125	10	30	300
LOS CHILLOS	AMAGUAÑA	10520021	SANTA ISABEL 2	89	12	30	360
LOS CHILLOS	AMAGUAÑA	10520022	SANTA ISABEL 3	94	10	30	300
LOS CHILLOS	AMAGUAÑA	10520025	GONZALES SUAREZ	64	20	40	800
LOS CHILLOS	AMAGUAÑA	10520026	CHILLOS JIJON	75	15	45	675
LOS CHILLOS	AMAGUAÑA	10520028	MIRANDA 3	56	20	50	1000
LOS CHILLOS	AMAGUAÑA	10520030	S JUAN DE CRUZ	64	10	30	300
LOS CHILLOS	AMAGUAÑA	10520031	PELUCHE BAJO	84	10	30	300
LOS CHILLOS	AMAGUAÑA	10520032	CENTRO AMAGUAÑA	129	10	30	300
LOS CHILLOS	AMAGUAÑA	10520033	MALINDA	64	20	50	1000
LOS CHILLOS	AMAGUAÑA	10520034	HOSTERIA CARLITOS	45	10	30	300
LOS CHILLOS	AMAGUAÑA	10520035	FABRICA TEXTIL ECUADOR	54	20	50	1000
LOS CHILLOS	AMAGUAÑA	10520036	BARRIO EL BLANQUEADO	64	10	30	300
LOS CHILLOS	AMAGUAÑA	10520038	BARRIO SAN FRANCISCO 1	49	10	30	300
LOS CHILLOS	AMAGUAÑA	10520039	BARRIO SAN FRANCISCO 2	40	20	50	1000
LOS CHILLOS	AMAGUAÑA	10520040	CASTILLO DE AMAGUAÑA	54	20	50	1000

LOS CHILLOS	AMAGUAÑA	10520049	RUMILOMA	40,0	20	50	1000
LOS CHILLOS	AMAGUAÑA	10520050	EJE CALLE HUANCABILCA	59,0	20	50	1000
LOS CHILLOS	AMAGUAÑA	10520051	CACHAGO	1,09	20	50	1000
LOS CHILLOS	AMAGUAÑA	10520052	MALINDA 1	13,0	20	50	1000
LOS CHILLOS	AMAGUAÑA	10520053	HACIENDA SANTA ISABEL	25,0	20	50	1000
LOS CHILLOS	AMAGUAÑA	10520054	EL EJIDO	24,0	20	50	1000
LOS CHILLOS	AMAGUAÑA	10520055	BARRIO LA PLAYA	1,08	20	50	1000
LOS CHILLOS	AMAGUAÑA	10520056	URB. SIMON BOLIVAR	49	20	50	1000
LOS CHILLOS	CONOCOTO	10560001	CONJUNTO HABITACIONAL LA ARMENIA	143	15	30	450
LOS CHILLOS	CONOCOTO	10560002	LA ARMENIA I	145	15	40	600
LOS CHILLOS	CONOCOTO	10560003	LA RIVERA I	110	20	50	1000
LOS CHILLOS	CONOCOTO	10560004	LA RIVERA II	130	20	50	1000
LOS CHILLOS	CONOCOTO	10560005	BARRIO LA ARMENIA	79	10	30	300
LOS CHILLOS	CONOCOTO	10560006	POLICIA MEDIO AMBIENTE Y PARQUE METROPOLITANO	64	15	40	600
LOS CHILLOS	CONOCOTO	10560007	BARRIO LA HOSPITALARIA	90	12	25	300
LOS CHILLOS	CONOCOTO	10560008	RECINTO FERIAL HOLSTEIN	64	15	40	600
LOS CHILLOS	CONOCOTO	10560009	SECTOR PUENTE 6	94	15	30	450
LOS CHILLOS	CONOCOTO	10560010	SECTOR SEDE A.P.M.O.F. DE PICHINCHA	74	40	125	5000
LOS CHILLOS	CONOCOTO	10560011	SANTO DOMINGO DE CONOCOTO I	74	10	30	300
LOS CHILLOS	CONOCOTO	10560012	URB. CIUDADELA LOS ARUPOS	80	15	40	600
LOS CHILLOS	CONOCOTO	10560013	LA ARMENIA II	114	20	50	1000
LOS CHILLOS	CONOCOTO	10560014	CCOP. DE VIVIENDA LOS RETOÑOS (DEL MAG)	114	15	30	450
LOS CHILLOS	CONOCOTO	10560015	SAN VIRGLIO I	124	20	50	1000
LOS CHILLOS	CONOCOTO	10560016	SAN VIRGLIO II	75	20	50	1000
LOS CHILLOS	CONOCOTO	10560017	URB. LA DOLOROSA	104	20	45	900
LOS CHILLOS	CONOCOTO	10560018	BARRIO PODER JUDICIAL	64	30	80	2400
LOS CHILLOS	CONOCOTO	10560019	SECTOR PUENTE 3	95	10	30	300
LOS CHILLOS	CONOCOTO	10560020	VISTA HERMOSA	69	10	30	300
LOS CHILLOS	CONOCOTO	10560021	SERVIDORES DE LA SALUD II	80	20	30	600
LOS CHILLOS	CONOCOTO	10560022	SECTOR BELLAVISTA	54	22	45	990
LOS CHILLOS	CONOCOTO	10560023	SECTOR VARGAS ARAUZ	59	15	40	600
LOS CHILLOS	CONOCOTO	10560024	LOTIZACION LOS PINOS	69	10	24	240
LOS CHILLOS	CONOCOTO	10560025	SANTA TERESA ALTA	89	12	21	252
LOS CHILLOS	CONOCOTO	10560026	SANTA TERESA BAJA	79	15	40	600
LOS CHILLOS	CONOCOTO	10560027	SANTO DOMINGO DE CONOCOTO ALTO I	45	15	40	600
LOS CHILLOS	CONOCOTO	10560028	LOS ALAMOS	94	10	30	300
LOS CHILLOS	CONOCOTO	10560029	SERVIDORES DE LA SALUD	89	11	25	275
LOS CHILLOS	CONOCOTO	10560030	SECTOR COLEGIO GIORDANO BRUNO	89	15	40	600
LOS CHILLOS	CONOCOTO	10560031	LOS EUCALIPTOS I	49	20	30	600
LOS CHILLOS	CONOCOTO	10560032	LOS EUCALIPTOS II	54	15	40	600
LOS CHILLOS	CONOCOTO	10560033	INDUSTRIA PODER JUDICIAL	112	30	83	2500
LOS CHILLOS	CONOCOTO	10560034	CONDOMINIOS PUERTA DEL SOL	109	10	30	300
LOS CHILLOS	CONOCOTO	10560035	SALVADOR CELI	89	20	50	1000
LOS CHILLOS	CONOCOTO	10560036	SERVIDORES DE LA SALUD III	59	18	35	630
LOS CHILLOS	CONOCOTO	10560037	SERVIDORES DE LA SALUD IV	59	15	40	600
LOS CHILLOS	CONOCOTO	10560038	NUEVOS HORIZONTES	150	20	40	800
LOS CHILLOS	CONOCOTO	10560039	SECTOR LA MOYA	120	15	40	600
LOS CHILLOS	CONOCOTO	10560040	GREENFIELD	148	15	40	600
LOS CHILLOS	CONOCOTO	10560041	SECTOR LA ESTHELA	138	15	40	600
LOS CHILLOS	CONOCOTO	10560042	ACADEMIA MILITAR DEL VALLE	158	18	25	450
LOS CHILLOS	CONOCOTO	10560043	SAN JOSE DEL VALLE	134	20	50	1000
LOS CHILLOS	CONOCOTO	10560044	EL DEAN BAJO	115	20	45	900
LOS CHILLOS	CONOCOTO	10560045	LOS ARUPOS FUNDACION AURORA	69	15	40	600
LOS CHILLOS	CONOCOTO	10560046	URBANIZACION 6 DE JUNIO	119	15	40	600
LOS CHILLOS	CONOCOTO	10560047	SAN AGUSTIN	74	15	40	600
LOS CHILLOS	CONOCOTO	10560048	SAN GERMAN	114	15	40	600
LOS CHILLOS	CONOCOTO	10560049	SANTA RITA	120	15	40	600
LOS CHILLOS	CONOCOTO	10560050	CONOCOTO CENTRO	114	10	30	300
LOS CHILLOS	CONOCOTO	10560051	CONOCOTO CENTRO HISTORICO	114	10	20	200
LOS CHILLOS	CONOCOTO	10560052	CONJUNTO SAN PABLO	124	15	35	525
LOS CHILLOS	CONOCOTO	10560053	PREVISION SOCIAL (CACHARAPAQUI)	104	15	30	450
LOS CHILLOS	CONOCOTO	10560054	CIUDADELA HOSPITALARIA 2	119	10	30	300
LOS CHILLOS	CONOCOTO	10560055	SECTOR INEC	99	20	50	1000
LOS CHILLOS	CONOCOTO	10560056	BARRIO LOURDES DE CONOCOTO O CRISTALES DEL VALLE	84	20	50	1000
LOS CHILLOS	CONOCOTO	10560057	SECTOR EL INNFA	85	20	50	1000
LOS CHILLOS	CONOCOTO	10560058	VISTA HERMOSA	99	10	30	300
LOS CHILLOS	CONOCOTO	10560059	ABDON CALDERON	135	15	40	600
LOS CHILLOS	CONOCOTO	10560060	URBANIZACION LAS ACACIAS 1	119	15	40	600
LOS CHILLOS	CONOCOTO	10560061	CASA DE ORACION SAGRADO CORAZON	119	15	40	600
LOS CHILLOS	CONOCOTO	10560062	URBANIZACION ACOSTA SOBERON	138	15	40	600
LOS CHILLOS	CONOCOTO	10560064	SECTRO PUENTE DE PIEDRA	134	20	30	600
LOS CHILLOS	CONOCOTO	10560065	ESCUELA LA SALLE	101	15	40	600
LOS CHILLOS	CONOCOTO	10560066	URBANIZACION SAN JOSE DE LA SALLE	104	30	80	2400
LOS CHILLOS	CONOCOTO	10560067	BARRIO SAN JOSE DE LA SALLE	68	15	40	600
LOS CHILLOS	CONOCOTO	10560068	BARRIO SAN LORENZO	59	15	40	600
LOS CHILLOS	CONOCOTO	10560069	JUSTICIA SOCIAL	117	8	20	160
LOS CHILLOS	CONOCOTO	10560070	SAN JUAN DE CONOCOTO	115	15	40	600
LOS CHILLOS	CONOCOTO	10560071	BARRIO SAN JUAN DE CONOCOTO	114	10	30	300
LOS CHILLOS	CONOCOTO	10560072	URBANIZACION ONTANEDA 1	90	30	80	2400
LOS CHILLOS	CONOCOTO	10560073	URBANIZACION ONTANEDA 2	64	20	50	1000
LOS CHILLOS	CONOCOTO	10560074	SANTA MONICA 2	99	9	25	225
LOS CHILLOS	CONOCOTO	10560075	URBANIZACION 6 DE DICIEMBRE	99	15	40	600
LOS CHILLOS	CONOCOTO	10560076	SECTOR 14 DE MARZO	69	15	40	600
LOS CHILLOS	CONOCOTO	10560077	LA LUZ BAJO	45	15	40	600
LOS CHILLOS	CONOCOTO	10560078	LA LUZ	64	15	40	600

LOS CHILLOS	CONOCOTO	10560079	ONTANEDA ALTA	45	40	125	5000
LOS CHILLOS	CONOCOTO	10560080	COOPERATIVA 13 DE ABRIL	105	15	40	600
LOS CHILLOS	CONOCOTO	10560082	COOPERATIVA 23 DE ENERO	54	24	25	600
LOS CHILLOS	CONOCOTO	10560083	BALCONES DE ONTANEDA	57	15	40	600
LOS CHILLOS	CONOCOTO	10560084	AREA MILITAR	101	15	40	600
LOS CHILLOS	CONOCOTO	10560085	URBANIZACION TRABAJADORES DE LA ESCUELA POLITECNICA	104	15	40	600
LOS CHILLOS	CONOCOTO	10560087	CHAMISAL 2	84	20	50	1000
LOS CHILLOS	CONOCOTO	10560088	CHAMISAL 3	79	20	50	1000
LOS CHILLOS	CONOCOTO	10560089	UNIVERSIDAD INTERNACIONAL DEL ECUADOR	115	100	250	25000
LOS CHILLOS	CONOCOTO	10560092	LOTIZACION LA ARMENIA	64	20	50	1000
LOS CHILLOS	CONOCOTO	10560093	COLINAS DE MONSERRAT	45	10	20	200
LOS CHILLOS	CONOCOTO	10560094	SECTOR CASTILLO DEL VALLE	94	48	164	7870
LOS CHILLOS	CONOCOTO	10560095	ASOCIACION DE EX ALUMNOS LASALLANOS IV ETAPA	40	10	20	200
LOS CHILLOS	CONOCOTO	10560102	PH. KAYMANTA CLUB CAMPESTRE	109	20	30	600
LOS CHILLOS	CONOCOTO	10560103	CASARES PESANTEZ	21	10	30	300
LOS CHILLOS	CONOCOTO	10560104	URBANIZACION MONTE ABRUZZO	85	10	30	300
LOS CHILLOS	CONOCOTO	10560105	URBANIZACION LA TOSCANA	67	10	30	300
LOS CHILLOS	CONOCOTO	10560106	SALVADOR CELLI I	42	20	50	1000
LOS CHILLOS	GUANGOPOLO	10620001	COMUNA RUMILOMA I	40	15	35	530
LOS CHILLOS	GUANGOPOLO	10620002	FRENTE JIJON Y CAAMANO	30	28	36	1000
LOS CHILLOS	GUANGOPOLO	10620003	GUANGOPOLO I	25	15	40	600
LOS CHILLOS	GUANGOPOLO	10620004	GUANGOPOLO VII	35	18	35	630
LOS CHILLOS	GUANGOPOLO	10620005	GUANGOPOLO VI	35	14	32	450
LOS CHILLOS	GUANGOPOLO	10620006	CENTRO GUANGOPOLO	40	15	35	530
LOS CHILLOS	GUANGOPOLO	10620007	GUANGOPOLO IV	35	20	45	900
LOS CHILLOS	GUANGOPOLO	10620009	SECTOR ESTADIO	30	10	30	300
LOS CHILLOS	GUANGOPOLO	10620010	GUANGOPOLO II	30	20	37	740
LOS CHILLOS	GUANGOPOLO	10620011	SECTOR CEMENTERIO	15	9	57	520
LOS CHILLOS	GUANGOPOLO	10620013	AV. INTERVALLES (UWE)	17	10	30	300
LOS CHILLOS	LA MERCED	10640003	LAS PALMERAS	25	20	50	1000
LOS CHILLOS	LA MERCED	10640009	CURIQUINGUE	40	15	40	600
LOS CHILLOS	LA MERCED	10640015	COOPERATIVA SOL DEL VALLE	35	15	40	600
LOS CHILLOS	LA MERCED	10640016	BARRIO 4 DE OCTUBRE	40	20	50	1000
LOS CHILLOS	LA MERCED	10640026	BARRIO DE LOURDES I	40	20	50	1000
LOS CHILLOS	LA MERCED	10640027	LA MERCED II	54	10	30	300
LOS CHILLOS	LA MERCED	10640028	LA MERCED III	54	10	30	300
LOS CHILLOS	LA MERCED	10640031	LA MERCED I	74	10	30	300
LOS CHILLOS	LA MERCED	10640032	BARRIO BELLAVISTA	25	15	40	600
LOS CHILLOS	LA MERCED	10640033	PLANTEL AVICOLA	20	15	40	600
LOS CHILLOS	LA MERCED	10640034	CLUB NAVAL EQUIPAMIENTO	45	15	40	600
LOS CHILLOS	LA MERCED	10640035	LA MERCED IV	40	10	30	300
LOS CHILLOS	LA MERCED	10640036	BARRIO BILLIVARO	35	15	40	600
LOS CHILLOS	LA MERCED	10640037	BALNEARIO LA MERCED	45	15	40	600
LOS CHILLOS	LA MERCED	10640038	SECTOR EL ISSFA	35	15	40	600
LOS CHILLOS	LA MERCED	10640039	CENTRO BIBLICO DE PACTO	35	15	40	600
LOS CHILLOS	LA MERCED	10640040	EQUIPAMIENTO	30	15	40	600
LOS CHILLOS	LA MERCED	10640042	LA MERCED V	25	20	50	1000
LOS CHILLOS	LA MERCED	10640043	BARRIO SANTA ANA DE LA MERCED I	20	20	50	1000
LOS CHILLOS	PINTAG	10760003	CALISPOGIO	40	15	40	600
LOS CHILLOS	PINTAG	10760004	BARRIO CENTRAL	59	10	20	200
LOS CHILLOS	PINTAG	10760005	PARQUE CENTRAL CENTRO HISTORICO	59	10	20	200
LOS CHILLOS	PINTAG	10760006	SAN ALFONSO	25	15	40	600
LOS CHILLOS	PINTAG	10760007	CALIHUAYCU	40	15	40	600
LOS CHILLOS	PINTAG	10760008	BARRIO VIGEN PAMBA	40	15	40	600
LOS CHILLOS	PINTAG	10760013	BARRIO SAN FRANCISCO DE YURAC	30	20	40	800
LOS CHILLOS	PINTAG	10760015	SECTOR INDUSTRIAL	20	30	83	2500
AEROPUERTO	CHECA	11590001	BLANCA ROSITA	33	15	40	600
AEROPUERTO	CHECA	11590002	LA DELICIA	40	15	40	600
AEROPUERTO	CHECA	11590005	SELVA ALEGRE	46	15	40	600
AEROPUERTO	CHECA	11590006	PATAHACIENDA	48	15	40	600
AEROPUERTO	CHECA	11590007	CHECA CENTRO	55	10	30	300
AEROPUERTO	EL QUINCHE	11600001	EL QUINCHE	124	10	30	300
AEROPUERTO	EL QUINCHE	11600002	BARRIO BELLAVISTA Y ESTADIO	124	10	20	200
AEROPUERTO	EL QUINCHE	11600003	EJE DE VIA	124	15	40	600
AEROPUERTO	EL QUINCHE	11600004	CENTRO DEL QUINCHE	138	10	20	200
AEROPUERTO	EL QUINCHE	11600005	BARRIO LAS CRUCES	75	20	50	1000
AEROPUERTO	EL QUINCHE	11600007	BELLO HORIZONTE	54	20	50	1000
AEROPUERTO	EL QUINCHE	11600008	HUERTOS FAMILIARES SANTA	49	20	50	1000
AEROPUERTO	EL QUINCHE	11600009	COLEGIO CARDENAL	90	20	50	1000
AEROPUERTO	EL QUINCHE	11600010	IGUINIARO BAJO	45	20	50	1000
AEROPUERTO	EL QUINCHE	11600013	NUEVO AMANECER ETAPA I Y II	35	10	20	200
AEROPUERTO	EL QUINCHE	11600014	BARRIO NUEVO AMANECER	40	10	20	200
AEROPUERTO	EL QUINCHE	11600017	LA ESPERANZA 2	30	15	40	600
AEROPUERTO	EL QUINCHE	11600020	BARRIO CRUZ DEL QUINCHE	54	15	40	600
AEROPUERTO	EL QUINCHE	11600021	CHAMIZAL ALTO	20	20	50	1000
AEROPUERTO	EL QUINCHE	11600022	CHAMIZAL BAJO	25	15	40	600
AEROPUERTO	GUAYLLABAMBA	11630001	SAN PEDRO	51	20	50	1000
AEROPUERTO	GUAYLLABAMBA	11630002	HUERTOS FAMILIARES I	56	20	50	1000
AEROPUERTO	GUAYLLABAMBA	11630003	BELLAVISTA	68	10	30	300
AEROPUERTO	GUAYLLABAMBA	11630004	PICHINCHA I	90	15	40	600
AEROPUERTO	GUAYLLABAMBA	11630006	SAN LORENZO	50	10	30	300
AEROPUERTO	GUAYLLABAMBA	11630007	SANTA ANA I	70	20	50	1000
AEROPUERTO	GUAYLLABAMBA	11630008	EL PARAISO I	75	20	50	1000
AEROPUERTO	GUAYLLABAMBA	11630009	LA CONCEPCION	62	15	40	600
AEROPUERTO	GUAYLLABAMBA	11630010	PATRIA LIBRE (GASOLINERA)	45	12	33	400
AEROPUERTO	GUAYLLABAMBA	11630011	GUAYLLABAMBA CENTRO	96	10	20	200
AEROPUERTO	GUAYLLABAMBA	11630014	BANCO CENTRAL DEL ECUADOR (VISTA VERDE)	50	20	40	800

AEROPUERTO	GUAYLLABAMBA	11630015	COOP VIV. R. OFICIALES DE LA POLICIA NACIONAL	35	25	65	1625
AEROPUERTO	GUAYLLABAMBA	11630016	BARRIO NAVAL	40	15	40	600
AEROPUERTO	GUAYLLABAMBA	11630017	EL PARAISO 2	45	10	30	300
AEROPUERTO	GUAYLLABAMBA	11630019	SAN IGNACIO DE GUAYLLABAMBA	50	20	50	1000
AEROPUERTO	GUAYLLABAMBA	11630020	EL PARAISO 3	30	10	30	300
AEROPUERTO	GUAYLLABAMBA	11630026	PUEBLO VIEJO	25	10	30	300
AEROPUERTO	GUAYLLABAMBA	11630027	BARRIO LA COLINA	44	10	20	200
AEROPUERTO	GUAYLLABAMBA	11630028	EL PARAISO 4	45	20	50	1000
AEROPUERTO	GUAYLLABAMBA	11630029	SAN IGNACIO DE GUAYLLABAMBA 2	26	20	50	1000
AEROPUERTO	PIFO	11750001	SAN FRANCISCO	70	15	40	600
AEROPUERTO	PIFO	11750002	PRIMAVERA CENTRO	79	20	50	1000
AEROPUERTO	PIFO	11750003	CHAUPI MOLINO	30	20	50	1000
AEROPUERTO	PIFO	11750004	CHAUPI MOLINO INTERIOR	60	20	50	1000
AEROPUERTO	PIFO	11750005	CHAUPI MOLINO 3	45	20	50	1000
AEROPUERTO	PIFO	11750006	CALLUMA	54	15	40	600
AEROPUERTO	PIFO	11750007	PRIMAVERA CENTRO 2	113	10	30	300
AEROPUERTO	PIFO	11750009	PRIMAVERA CENTRO 4	75	10	30	300
AEROPUERTO	PIFO	11750010	PRIMAVERA CENTRO 5	80	15	40	600
AEROPUERTO	PIFO	11750012	LIBERTADA DE PIFO	40	30	75	2250
AEROPUERTO	PIFO	11750013	LIBERTADA DE PIFO 2	35	50	50	2500
AEROPUERTO	PIFO	11750014	PALUGO	45	20	50	1000
AEROPUERTO	PIFO	11750016	LOS LAURELES	40	10	30	300
AEROPUERTO	PIFO	11750017	CHAUPIMOLINO II	40	10	30	300
AEROPUERTO	PIFO	11750018	BARRIO CHAUPI MOLINO	40	10	30	300
AEROPUERTO	PIFO	11750019	RELLENO SANITARIO DEL INGA	17	40	125	5000
AEROPUERTO	PIFO	11750020	SIGSIPAMBA	14	20	50	1000
AEROPUERTO	PIFO	11750021	PALUGO 2	20	30	83	2500
AEROPUERTO	PIFO	11750023	PRIMAVERA CENTRO 6	15	10	20	200
AEROPUERTO	PUEMBO	11790001	ARRAYANES MANGAHUANTAG	160	20	50	1000
AEROPUERTO	PUEMBO	11790002	CLUB LOS ARRAYANES	210	20	50	1000
AEROPUERTO	PUEMBO	11790003	NAPOLES MANGAHUANTAG	89	15	40	600
AEROPUERTO	PUEMBO	11790004	NAPOLES MANGAHUANTAG CALLE PRINCIPAL	95	10	30	300
AEROPUERTO	PUEMBO	11790005	SANTA ANA MANGAHUANTAG	95	10	30	300
AEROPUERTO	PUEMBO	11790006	FINCA DE INGENIEROS QUIMICOS	125	30	54	1620
AEROPUERTO	PUEMBO	11790007	SANTA ANA MANGAHUANTAG ESTADIO	70	15	40	600
AEROPUERTO	PUEMBO	11790008	CRUZ DE PUEMBO	100	15	40	600
AEROPUERTO	PUEMBO	11790009	SANTA RITA	100	20	50	1000
AEROPUERTO	PUEMBO	11790010	PUEMBO CABECERA	110	15	40	600
AEROPUERTO	PUEMBO	11790011	PUEMBO CABECERA PLAZA CENTRAL	125	10	30	300
AEROPUERTO	PUEMBO	11790012	CRUZ DE PUEMBO SUR ORIENTE	85	10	30	300
AEROPUERTO	PUEMBO	11790014	SAN JOSE DE PUEMBO	85	15	40	600
AEROPUERTO	PUEMBO	11790015	SAN PEDRO DE CHICHE NORTE	155	15	40	600
AEROPUERTO	PUEMBO	11790016	SAN PEDRO DE CHICHE	115	20	50	1000
AEROPUERTO	PUEMBO	11790017	SAN PEDRO DE CHICHE SUR	115	15	40	600
AEROPUERTO	PUEMBO	11790018	CHICHE OBRAJE FABRICA DE PRONACA	120	20	50	1000
AEROPUERTO	PUEMBO	11790019	SANJOSE DE PUEMBO FABRICA DE CHAMPIÑONES	90	20	50	1000
AEROPUERTO	PUEMBO	11790022	ESTADIO PUEMBO	50	15	40	600
AEROPUERTO	TABABELA	11830001	NUEVO AEROPUERTO INTERNACIONAL DE QUITO	198	30	83	2500
AEROPUERTO	TABABELA	11830002	COOP HUERTOS FAMILIARES DAC	54	22	50	1100
AEROPUERTO	TABABELA	11830003	CENTRAL TABABELA	59	15	40	600
AEROPUERTO	TABABELA	11830004	CENTRAL TABABELA	69	10	30	300
AEROPUERTO	TABABELA	11830005	SAN ANTONIO	59	15	40	600
AEROPUERTO	TABABELA	11830006	EL VERGEL BAJO	49	20	50	1000
AEROPUERTO	TABABELA	11830017	EJE VIAL E35 TABABELA	49	30	83	2500
AEROPUERTO	TABABELA	11830018	EB HOTEL BY EUROBUILDING AIRPORT QUITO	99	20	50	1000
AEROPUERTO	YARUQUI	11850001	SAN VICENTE	30	30	83	2500
AEROPUERTO	YARUQUI	11850003	QUIMASOC	37	30	83	2500
AEROPUERTO	YARUQUI	11850004	LA VICTORIA	43	10	30	300
AEROPUERTO	YARUQUI	11850005	YARUQUI CENTRO (INGRESO)	70	10	30	300
AEROPUERTO	YARUQUI	11850006	SAN JOSE	38	15	40	600
AEROPUERTO	YARUQUI	11850007	YARUQUI PLAZA CENTRAL	70	10	30	300
AEROPUERTO	YARUQUI	11850008	SAN CARLOS	50	20	50	1000
AEROPUERTO	YARUQUI	11850012	GUAMBI	37	15	40	600

ANEXO 4

TABLA DE VALORES DE LA TIERRA RURAL DEL DISTRITO METROPOLITANO DE QUITO

BIENIO 2022-2023

ANEXO 4 : TABLA DEL VALOR DE LA TIERRA RURAL

ZONA METROPOLITANA	PARROQUIA	AIVA PROPUESTA	I	II	III	IV	V	VI	VII	VIII	** Valor Áreas Especiales 2022	Clase de tierra predominante
QUITUMBE	CHILLOGALLO	1080202	49	29,89	24,99	20,58	16,17	11,76	0,04	0,01	0,01	49 IV
QUITUMBE	CHILLOGALLO	1080303	12	7,32	6,12	5,04	3,96	0,48	0,04	0,01	0,01	12 V
QUITUMBE	GUAMANI	1110303	15	9,15	7,65	6,3	4,95	0,48	0,04	0,01	0,01	15 IV
QUITUMBE	LA ECUATORIANA	1180303	15	9,15	7,65	6,3	4,95	0,48	0,04	0,01	0,01	15 VI
QUITUMBE	QUITUMBE	1260201	25	15,25	12,75	10,5	8,25	6	0,04	0,01	0,01	25 IV
QUITUMBE	QUITUMBE	1260303	15	9,15	7,65	6,3	4,95	0,48	0,04	0,01	0,01	15 IV
QUITUMBE	TURUBAMBA	1320303	15	9,15	7,65	6,3	4,95	0,48	0,04	0,01	0,01	15 IV
ELOY ALFARO	CHILIBULO	2070201	10	6,1	5,1	4,2	3,3	2,4	0,04	0,01	0,01	10 VI
ELOY ALFARO	CHILIBULO	2070202	13	8	7	5	4	3	0,040	0,010	0,010	13 AREA ESPECIAL
ELOY ALFARO	CHILIBULO	2070303	7	4,27	3,57	2,94	2,31	0,48	0,04	0,01	0,01	7 VI
ELOY ALFARO	LA ARGELIA	2160303	20	12,2	10,2	8,4	6,6	0,48	0,04	0,01	0,01	20 VI
ELOY ALFARO	LA FERROVIARIA	2190303	13,5	8,24	6,89	5,67	4,46	0,48	0,04	0,01	0,01	13,5 VI
ELOY ALFARO	LA MENA	2220303	1,97	1,2	1	0,83	0,65	0,48	0,04	0,01	0,01	6 V
ELOY ALFARO	LLOA	2660101	2	1,22	1,02	0,84	0,66	0,48	0,04	0,01	0,01	2 VI
ELOY ALFARO	LLOA	2660201	38	23,18	19,38	15,96	12,54	9,12	0,04	0,01	0,01	38 IV
ELOY ALFARO	LLOA	02660203	25	15,25	12,75	10,5	8,25	6	0,04	0,01	0,01	25 IV
ELOY ALFARO	LLOA	2660301	1	0,61	0,51	0,42	0,33	0,24	0,02	0,005	0,005	1 VI
ELOY ALFARO	LLOA	2660302	1	0,61	0,51	0,42	0,33	0,24	0,02	0,005	0,005	1 VI
CENTRO	ITCHIMBIA	3130301	28	17,08	14,28	11,76	9,24	0,48	0,04	0,01	0,01	28 VI
CENTRO	ITCHIMBIA	3130302	62	37,82	31,62	26,04	20,46	0,48	0,04	0,01	0,01	62 IV
CENTRO	ITCHIMBIA	3130303	20	12,2	10,2	8,4	6,6	0,48	0,04	0,01	0,01	20 VI
CENTRO	LA LIBERTAD	3200201	35	21,35	17,85	14,7	11,55	8,4	0,04	0,01	0,01	35 VI
CENTRO	LA LIBERTAD	3200303	15	9,15	7,65	6,3	4,95	0,48	0,04	0,01	0,01	15 VI
CENTRO	PUENGASI	3250303	19	11,59	9,69	7,98	6,27	0,48	0,04	0,01	0,01	19 VI
CENTRO	SAN JUAN	3300201	7,7	4,7	3,93	3,23	2,54	1,85	0,04	0,01	0,01	7,7 V
CENTRO	SAN JUAN	3300301	6	3,66	3,06	2,52	1,98	0,48	0,04	0,01	0,01	6 V
CENTRO	SAN JUAN	3300303	6	3,66	3,06	2,52	1,98	0,48	0,04	0,01	0,01	6 VII
NORTE	BELISARIO QUEVEDO	4010201	26	15,86	13,26	10,92	8,58	6,24	0,04	0,01	0,01	26 VI
NORTE	BELISARIO QUEVEDO	4010202	61	37,21	31,11	25,62	20,13	14,64	0,04	0,01	0,01	61 V
NORTE	BELISARIO QUEVEDO	4010303	6	3,66	3,06	2,52	1,98	0,48	0,04	0,01	0,01	6 VII
NORTE	COCHAPAMBA	4040301	14	8,54	7,14	5,88	4,62	0,48	0,04	0,01	0,01	14 V
NORTE	COCHAPAMBA	4040303	12	7,32	6,12	5,04	3,96	0,48	0,04	0,01	0,01	12 V
NORTE	ÑAQUITO	4120201	153	93,33	78,03	64,26	50,49	36,72	0,04	0,01	0,01	153 III
NORTE	ÑAQUITO	4120203	93	56,73	47,43	39,06	30,69	22,32	0,04	0,01	0,01	93 IV
NORTE	ÑAQUITO	4120205	92	56,12	46,92	38,64	30,36	22,08	0,04	0,01	0,01	92 IV
NORTE	ÑAQUITO	4120303	14	8,54	7,14	5,88	4,62	0,48	0,04	0,01	0,01	14 VI
NORTE	JIPIAPA	4140301	24	14,64	12,24	10,08	7,92	0,48	0,04	0,01	0,01	24 VI
NORTE	JIPIAPA	4140303	24	14,64	12,24	10,08	7,92	0,48	0,04	0,01	0,01	24,00 VI
NORTE	RUMIPAMBA	4270303	6	3,66	3,06	2,52	1,98	0,48	0,04	0,01	0,01	6 VI
NORTE	SAN ISIDRO	4290201	18	10,98	9,18	7,56	5,94	4,32	0,04	0,01	0,01	18 V
NORTE	SAN ISIDRO	4290202	59	35,99	30,09	24,78	19,47	14,16	0,04	0,01	0,01	59 V
NORTE	SAN ISIDRO	4290303	9	5,49	4,59	3,78	2,97	0,48	0,04	0,01	0,01	9 VI
NORTE	NAYON	4700101	32	19,52	16,32	13,44	10,56	0,48	0,04	0,01	0,01	32 VI
NORTE	NAYON	4700201	24	14,64	12,24	10,08	7,92	5,76	0,04	0,01	0,01	24 V
NORTE	NAYON	4700203	90	54,9	45,9	37,8	29,7	21,6	0,04	0,01	0,01	90 V
NORTE	NAYON	4700204	53	32,33	27,03	22,26	17,49	12,72	0,04	0,01	0,01	53 V

NORTE	NAYON	4700205	40	24,4	20,4	16,8	13,2	9,6	0,04	0,01	40 V
NORTE	NAYON	04700206	251,82	153,61	128,43	105,76	83,1	60,44	0,04	0,01	251,82 V
NORTE	NAYON	4700301	6,6	4,03	3,37	2,77	2,18	0,48	0,04	0,01	6,6 VI
NORTE	NAYON	4700302	3,48	2,12	1,77	1,46	1,15	0,48	0,04	0,01	3,48 VII
NORTE	NAYON	4700303	6,2	3,78	3,16	2,6	2,05	0,48	0,04	0,01	6,2 VII
NORTE	NAYON	04700304	3,48	2,12	1,77	1,46	1,15	0,48	0,04	0,01	3,48 VII
NORTE	ZAMBIZA	4860202	49	29,89	24,99	20,58	16,17	11,76	0,04	0,01	49 V
NORTE	ZAMBIZA	4860301	15	9,15	7,65	6,3	4,95	0,48	0,04	0,01	15 V
LA DELICIA	EL CONDADO	5100201	17	10,37	8,67	7,14	5,61	4,08	0,04	0,01	17 IV
LA DELICIA	EL CONDADO	5100202	15	9,15	7,65	6,3	4,95	3,6	0,04	0,01	15 IV
LA DELICIA	EL CONDADO	5100204	25	15,25	12,75	10,5	8,25	0,48	0,04	0,01	25 IV
LA DELICIA	EL CONDADO	5100303	1,96	1,2	1	0,82	0,65	0,47	0,04	0,01	8 VI
LA DELICIA	EL CONDADO	05100304	17	10,37	8,67	7,14	5,61	0,48	0,04	0,01	17 VI
LA DELICIA	CALACALI	5540101	1,35	0,82	0,69	0,57	0,45	0,32	0,03	0,01	1,35 VI
LA DELICIA	CALACALI	5540201	9	5,49	4,59	3,78	2,97	2,16	0,04	0,01	9 III
LA DELICIA	CALACALI	5540202	9	5,49	4,59	3,78	2,97	2,16	0,04	0,01	9 III
LA DELICIA	CALACALI	05540203	45	27,45	22,95	18,90	14,85	10,80	0,04	0,01	45 V
LA DELICIA	CALACALI	5540601	40	24,4	20,4	16,8	13,2	0,48	0,04	0,01	40 VI
LA DELICIA	NONO	5710101	2,19	1,34	1,12	0,92	0,72	0,48	0,04	0,01	2,19 VI
LA DELICIA	NONO	5710102	1,75	1,07	0,89	0,74	0,58	0,42	0,04	0,009	1,75 VI
LA DELICIA	NONO	5710103	1,56	0,95	0,8	0,66	0,51	0,37	0,03	0,008	1,56 VII
LA DELICIA	NONO	5710201	27,26	16,63	13,90	11,45	9,00	6,54	0,04	0,01	27,26 IV
LA DELICIA	NONO	5710202	23,52	14,35	12	9,88	7,76	5,64	0,04	0,01	23,52 IV
LA DELICIA	NONO	5710302	1,46	0,89	0,74	0,61	0,48	0,35	0,03	0,01	1,46 VI
LA DELICIA	NONO	5710303	7,06	4,31	3,6	2,97	2,33	0,48	0,04	0,01	7,06 V
LA DELICIA	POMASQUI	5770101	5	3,05	2,55	2,1	1,65	0,48	0,04	0,01	5 IV
LA DELICIA	POMASQUI	5770201	29	17,69	14,79	12,18	9,57	6,96	0,04	0,01	29 V
LA DELICIA	POMASQUI	5770204	27	16,47	13,77	11,34	8,91	6,48	0,04	0,01	27 VI
LA DELICIA	POMASQUI	5770206	45	27,45	22,95	18,9	14,85	10,8	0,04	0,01	45 VII
LA DELICIA	POMASQUI	5770301	1,5	0,92	0,77	0,63	0,5	0,36	0,03	0,01	1,5 VI
LA DELICIA	POMASQUI	5770302	1,5	0,92	0,77	0,63	0,5	0,36	0,03	0,01	1,5 VI
LA DELICIA	SAN ANTONIO DE PICHINCHA	5800101	9	5,49	4,59	3,78	2,97	0,48	0,04	0,01	9 VII
LA DELICIA	SAN ANTONIO DE PICHINCHA	5800201	17	10,37	8,67	7,14	5,61	4,08	0,04	0,01	17 V
LA DELICIA	SAN ANTONIO DE PICHINCHA	5800202	25	15,25	12,75	10,5	8,25	6	0,04	0,01	25 V
LA DELICIA	SAN ANTONIO DE PICHINCHA	5800203	25	15,25	12,75	10,5	8,25	6	0,04	0,01	25 V
LA DELICIA	SAN ANTONIO DE PICHINCHA	5800204	20	12,2	10,2	8,4	6,6	4,8	0,04	0,01	20 V
LA DELICIA	SAN ANTONIO DE PICHINCHA	5800207	35	21,35	17,85	14,7	11,55	8,4	0,04	0,01	35 IV
LA DELICIA	SAN ANTONIO DE PICHINCHA	5800208	64	39,04	32,64	26,88	21,12	15,36	0,04	0,01	64 VI
LA DELICIA	SAN ANTONIO DE PICHINCHA	5800209	64	39,04	32,64	26,88	21,12	15,36	0,04	0,01	64,00 III
LA DELICIA	SAN ANTONIO DE PICHINCHA	5800303	3	1,83	1,53	1,26	0,99	0,48	0,04	0,01	3 V
NOROCCIDENTAL	GUALEA	6610101	1,33	0,81	0,68	0,56	0,44	0,32	0,03	0,01	1,33 V
NOROCCIDENTAL	GUALEA	6610102	0,6	0,37	0,31	0,25	0,2	0,14	0,01	0,01	0,6 V
NOROCCIDENTAL	NANEGAL	6680101	1,82	1,11	0,93	0,76	0,6	0,44	0,04	0,01	1,82 V
NOROCCIDENTAL	NANEGAL	6680102	0,91	0,56	0,46	0,38	0,3	0,22	0,02	0,01	0,91 V
NOROCCIDENTAL	NANEGAL	6680201	5	3,05	2,55	2,1	1,65	1,2	0,04	0,01	5 V
NOROCCIDENTAL	NANEGAL	6680202	1,5	0,92	0,77	0,63	0,5	0,36	0,03	0,01	1,5 IV
NOROCCIDENTAL	NANEGAL	6680301	0,35	0,21	0,18	0,15	0,12	0,08	0,01	0,01	0,35 VI
NOROCCIDENTAL	NANEGALITO	6690101	4	2,44	2,04	1,68	1,32	0,48	0,04	0,01	4 V
NOROCCIDENTAL	NANEGALITO	6690201	6	3,66	3,06	2,52	1,98	1,44	0,04	0,01	6 V
NOROCCIDENTAL	NANEGALITO	6690202	6	3,66	3,06	2,52	1,98	1,44	0,04	0,01	6 IV
NOROCCIDENTAL	PACTO	6720101	1,59	0,97	0,81	0,67	0,52	0,38	0,03	0,01	1,59 V
NOROCCIDENTAL	PACTO	6720102	0,85	0,52	0,43	0,36	0,28	0,2	0,02	0,01	0,85 V
NOROCCIDENTAL	PACTO	6720103	1,53	0,93	0,78	0,64	0,5	0,37	0,03	0,01	1,53 V
NOROCCIDENTAL	PACTO	6720201	2,1	1,28	1,07	0,88	0,69	0,5	0,04	0,01	2,1 IV
NOROCCIDENTAL	PACTO	6720301	0,84	0,51	0,43	0,35	0,28	0,2	0,02	0,01	1,2 V

NORCENTRAL	ATAHUALPA	7530101	3,61	2,2	1,84	1,52	1,98	0,48	0,04	0,01	3,61 V
NORCENTRAL	ATAHUALPA	7530102	6	3,66	3,06	2,52	1,98	0,48	0,04	0,01	6 VIII
NORCENTRAL	ATAHUALPA	7530201	16,79	10,24	8,56	7,05	5,54	4,38	0,04	0,01	16,79 IV
NORCENTRAL	ATAHUALPA	7530202	16,25	9,91	8,29	6,83	5,36	3,9	0,04	0,01	16,25 IV
NORCENTRAL	ATAHUALPA	7530301	3,72	2,27	1,9	1,56	1,23	0,48	0,04	0,01	3,72 VI
NORCENTRAL	CHAVEZPAMBA	7580101	2	1,22	1,02	0,84	0,66	0,48	0,04	0,01	2 V
NORCENTRAL	PERUCHO	7740101	3,5	2,14	1,879	1,47	1,16	0,48	0,04	0,01	3,5 V
NORCENTRAL	PERUCHO	7740201	6	3,66	3,06	2,52	1,98	1,44	0,04	0,01	6 V
NORCENTRAL	PERUCHO	7740301	1,6	0,98	0,82	0,67	0,53	0,384	0,03	0,008	1,6 VI
NORCENTRAL	PUELLARO	7780101	4,13	2,52	2,11	1,73	1,36	0,48	0,04	0,01	4,13 V
NORCENTRAL	PUELLARO	7780102	4,7	2,87	2,4	1,97	1,55	0,48	0,04	0,01	4,7 V
NORCENTRAL	PUELLARO	7780203	17,1	10,43	8,72	7,18	5,64	4,1	0,04	0,01	17,1 V
NORCENTRAL	PUELLARO	7780204	18,8	11,74	9,59	7,9	6,2	4,51	0,04	0,01	18,8 V
NORCENTRAL	PUELLARO	7780205	14	8,54	7,14	5,88	4,62	3,36	0,04	0,01	14 V
NORCENTRAL	PUELLARO	7780301	1,59	0,97	0,81	0,67	0,52	0,38	0,03	0,01	1,59 III
NORCENTRAL	SAN JOSÉ DE MINAS	7810101	4,6	2,81	2,35	1,93	1,52	0,48	0,04	0,01	4,6 VI
NORCENTRAL	SAN JOSÉ DE MINAS	7810102	4,06	2,48	2,07	1,71	1,34	0,48	0,04	0,01	4,06 VI
NORCENTRAL	SAN JOSÉ DE MINAS	7810301	3,9	2,38	1,99	1,64	1,29	0,48	0,04	0,01	3,9 VI
NORCENTRAL	SAN JOSÉ DE MINAS	7810302	2,4	1,46	1,22	1,01	0,79	0,48	0,04	0,01	2,4 VI
NORCENTRAL	CALDERÓN	8550101	14	8,54	7,14	5,88	4,62	0,48	0,04	0,01	14 VI
CALDERÓN	CALDERÓN	8550103	12	7,32	6,12	5,04	3,96	0,48	0,04	0,01	12 VII
CALDERÓN	CALDERÓN	8550105	13	7,93	6,63	5,46	4,29	0,48	0,04	0,01	13 V
CALDERÓN	CALDERÓN	8550201	14	8,54	7,14	5,88	4,62	3,36	0,04	0,01	14 IV
CALDERÓN	CALDERÓN	8550202	20	12,2	10,2	8,4	6,6	4,8	0,04	0,01	20 V
CALDERÓN	CALDERÓN	8550203	10	6,1	5,1	4,2	3,3	2,4	0,04	0,01	10 VI
CALDERÓN	CALDERÓN	8550205	20	12,2	10,2	8,4	6,6	4,8	0,04	0,01	20 VI
CALDERÓN	CALDERÓN	8550206	12	7,32	6,12	5,04	3,96	2,88	0,04	0,01	12 IV
CALDERÓN	CALDERÓN	8550207	9	5,49	4,59	3,78	2,97	2,16	0,04	0,01	9 VI
CALDERÓN	CALDERÓN	8550208	13	7,93	6,63	5,46	4,29	3,12	0,04	0,01	13 IV
CALDERÓN	CALDERÓN	08550209	20	12,2	10,2	8,4	6,6	4,8	0,04	0,01	20 VI
CALDERÓN	CALDERÓN	8550210	14	8,54	7,14	5,88	4,62	3,36	0,04	0,01	14 VII
CALDERÓN	CALDERÓN	8550211	25	15,25	12,75	10,5	8,25	6	0,04	0,01	25 V
CALDERÓN	CALDERÓN	8550212	6	3,66	3,06	2,52	1,98	1,44	0,04	0,01	6 VII
CALDERÓN	CALDERÓN	8550213	21	12,81	10,71	8,82	6,93	5,04	0,04	0,01	21 IV
CALDERÓN	CALDERÓN	8550214	30	18,30	15,30	12,60	9,90	7,20	0,040	0,010	30 IV
CALDERÓN	CALDERÓN	8550215	74	45,14	37,74	31,08	24,42	17,76	0,04	0,01	74 VII
CALDERÓN	CALDERÓN	8550301	3	1,83	1,53	1,26	0,99	0,72	0,04	0,01	3 VII
CALDERÓN	LLANO CHICO	8650201	46	28,06	23,46	19,32	15,18	11,04	0,04	0,01	46 V
CALDERÓN	LLANO CHICO	8650202	84	51,24	42,84	35,28	27,72	20,16	0,04	0,01	84 IV
CALDERÓN	LLANO CHICO	8650203	40	24,4	20,4	16,8	13,2	9,6	0,04	0,01	40 IV
CALDERÓN	LLANO CHICO	8650302	4	2,44	2,04	1,68	1,32	0,48	0,04	0,01	4 VII
CALDERÓN	LLANO CHICO	8650303	13	7,93	6,63	5,46	4,29	0,48	0,04	0,01	13 VII
CALDERÓN	LLANO CHICO	08650304	10	6,1	5,1	4,2	3,3	2,4	0,04	0,01	10 VII
TUMBACO	CUMBAYA	09570201	17	10,37	8,67	7,14	5,61	0,48	0,04	0,01	17 V
TUMBACO	CUMBAYA	9570203	104	63,44	53,04	43,68	34,32	24,96	0,04	0,01	104 V
TUMBACO	CUMBAYA	9570204	45	27,45	22,95	18,9	14,85	10,8	0,04	0,01	45 V
TUMBACO	CUMBAYA	9570205	69	42,09	35,19	28,98	22,77	16,56	0,04	0,01	69 V
TUMBACO	CUMBAYA	9570206	17	10,37	8,67	7,14	5,61	4,08	0,04	0,01	17 V
TUMBACO	CUMBAYA	09570209	35	21,35	17,85	14,7	11,55	8,4	0,04	0,01	35 VI
TUMBACO	CUMBAYA	9570302	80	48,8	40,8	33,6	26,4	0,48	0,04	0,01	80 VI
TUMBACO	CUMBAYA	9570304	100	61	51	42	33	0,48	0,04	0,01	100,00 VIII
TUMBACO	TUMBACO	9840101	29	17,69	14,79	12,18	9,57	0,48	0,04	0,01	29 VI
TUMBACO	TUMBACO	9840102	40	24,4	20,4	16,8	13,2	0,48	0,04	0,01	40 III
TUMBACO	TUMBACO	9840201	50	30,5	25,5	21	16,5	12	0,04	0,01	50 IV

TUMBACO	9840202	120	73,2	61,2	50,4	39,6	28,8	0,04	0,01	120 III
TUMBACO	9840204	95	57,95	48,45	39,9	31,35	22,8	0,04	0,01	95 V
TUMBACO	9840205	75	45,75	38,25	31,5	24,75	18	0,04	0,01	75 III
TUMBACO	9840206	105	64,05	53,55	44,1	34,65	25,2	0,04	0,01	105 VII
TUMBACO	9840209	50	30,5	25,5	21	16,5	12	0,04	0,01	50 V
TUMBACO	9840210	60	36,6	30,6	25,2	19,8	14,4	0,04	0,01	60 III
TUMBACO	9840211	90	54,9	45,9	37,8	29,7	21,6	0,04	0,01	90 IV
TUMBACO	9840212	184	112,24	93,84	77,28	60,72	44,16	0,04	0,01	184 IV
TUMBACO	9840213	105	64,05	53,55	44,1	34,65	25,2	0,04	0,01	105 IV
TUMBACO	9840214	185	112,85	94,35	77,7	61,05	44,4	0,04	0,01	185 III
TUMBACO	9840215	154	93,94	78,54	64,68	50,82	36,96	0,04	0,01	154 III
TUMBACO	9840216	178	108,58	90,78	74,76	58,74	42,72	0,04	0,01	178 IV
TUMBACO	9840217	43	26,23	21,93	18,06	14,19	10,32	0,04	0,01	43 VI
TUMBACO	9840218	125	76,25	63,75	52,5	41,25	30	0,04	0,01	125 V
TUMBACO	9840219	45	27,45	22,95	18,9	14,85	10,8	0,04	0,01	45 VI
TUMBACO	9840220	80	49	41	34	26	19	0,040	0,010	80 V
TUMBACO	9840301	19	11,59	9,69	7,98	6,27	0,48	0,04	0,01	19 VI
TUMBACO	9840302	19	11,59	9,69	7,98	6,27	0,48	0,04	0,01	19 VII
LOS CHILLOS	10510201	69	42,09	35,19	28,98	22,77	16,56	0,04	0,01	69 IV
LOS CHILLOS	10510202	46	28,06	23,46	19,32	15,18	11,04	0,04	0,01	46 IV
LOS CHILLOS	10510204	46	28,06	23,46	19,32	15,18	11,04	0,04	0,01	46 IV
LOS CHILLOS	10510206	20	12,2	10,2	8,4	6,6	4,8	0,04	0,01	20 IV
LOS CHILLOS	10510207	28	17,08	14,28	11,76	9,24	6,72	0,04	0,01	28 IV
LOS CHILLOS	10510209	14	8,54	7,14	5,88	4,62	3,36	0,04	0,01	14 V
LOS CHILLOS	10510211	56	34,16	28,56	23,52	18,48	13,44	0,04	0,01	56 IV
LOS CHILLOS	10510212	63	38,43	32,13	26,46	20,79	15,12	0,13	0,01	63 IV
LOS CHILLOS	10510213	79	48,19	40,29	33,18	26,07	18,96	0,04	0,01	79 IV
LOS CHILLOS	10510302	7	4,27	3,57	2,94	2,31	0,48	0,04	0,01	7 VII
LOS CHILLOS	10520101	10	6,1	5,1	4,2	3,3	0,48	0,04	0,01	10 VI
LOS CHILLOS	10520202	35	21,35	17,85	14,7	11,55	8,4	0,04	0,01	35 III
LOS CHILLOS	10520203	13	7,93	6,63	5,46	4,29	3,12	0,04	0,01	13 IV
LOS CHILLOS	10520205	54	32,94	27,54	22,68	17,82	12,96	0,04	0,01	54 III
LOS CHILLOS	10520207	21	12,81	10,71	8,82	6,93	5,04	0,04	0,01	21 III
LOS CHILLOS	10520209	25	15,25	12,75	10,5	8,25	6	0,04	0,01	25 IV
LOS CHILLOS	10520210	25	15,25	12,75	10,5	8,25	6	0,04	0,01	25 III
LOS CHILLOS	10520211	17	10,37	8,67	7,14	5,61	4,08	0,04	0,01	17 III
LOS CHILLOS	10520212	33	20,13	16,83	13,86	10,89	7,92	0,04	0,01	33 III
LOS CHILLOS	10520213	15	9,15	7,65	6,3	4,95	3,6	0,04	0,01	15 III
LOS CHILLOS	10520214	27	16,47	13,77	11,34	8,91	6,48	0,04	0,01	27 III
LOS CHILLOS	10520216	40	24,4	20,4	16,8	13,2	9,6	0,04	0,01	40 IV
LOS CHILLOS	10520217	20	12,2	10,2	8,4	6,6	4,8	0,04	0,01	20 IV
LOS CHILLOS	10520220	15,6	9,52	7,96	6,55	5,15	3,74	0,04	0,01	15,6 IV
LOS CHILLOS	10520222	33	20,13	16,83	13,86	10,89	7,92	0,04	0,01	33 III
LOS CHILLOS	10520223	79	48,19	40,29	33,18	26,07	18,96	0,04	0,01	79 III
LOS CHILLOS	10520224	69	42,09	35,19	28,98	22,77	16,56	0,04	0,01	69 III
LOS CHILLOS	10520226	54	32,94	27,54	22,68	17,82	12,96	0,04	0,01	54 III
LOS CHILLOS	10520227	64	39,04	32,64	26,88	21,12	15,36	0,04	0,01	64 III
LOS CHILLOS	10520228	30	18,30	15,30	12,60	9,90	7,20	0,04	0,01	30 IV
LOS CHILLOS	10520229	45	27,45	22,95	18,9	14,85	10,8	0,04	0,01	45 III
LOS CHILLOS	10520230	49	29,89	24,99	20,58	16,17	11,76	0,04	0,01	49 III
LOS CHILLOS	10520231	20	12,2	10,2	8,4	6,6	4,8	0,04	0,01	20 IV
LOS CHILLOS	10520301	7	4,27	3,57	2,94	2,31	0,48	0,04	0,01	7 III
LOS CHILLOS	10560101	13	7,93	6,63	5,46	4,29	0,48	0,04	0,01	13 III
LOS CHILLOS	10560201	15	9,15	7,65	6,3	4,95	3,6	0,04	0,01	15 VI
LOS CHILLOS	10560213	35	21,35	17,85	14,7	11,55	8,4	0,04	0,01	35 V

LOS CHILLOS	CONOCOTO	10560214	50	30,5	25,5	21	16,5	12	0,04	0,01	50 V
LOS CHILLOS	CONOCOTO	10560301	12	7,32	6,12	5,04	3,96	0,48	0,04	0,01	12 IV
LOS CHILLOS	CONOCOTO	10560303	13	7,93	6,63	5,46	4,29	0,48	0,04	0,01	13 VI
LOS CHILLOS	CONOCOTO	10560304	11	6,71	5,61	4,62	3,63	0,48	0,04	0,01	11 VII
LOS CHILLOS	GUANGOPOLO	10620201	11,5	7,02	5,87	4,83	3,8	0,48	0,04	0,01	11,5 V
LOS CHILLOS	GUANGOPOLO	10620201	20	12,2	10,2	8,4	6,6	4,8	0,04	0,01	20 V
LOS CHILLOS	GUANGOPOLO	10620301	1,8	1,1	0,92	0,76	0,59	0,43	0,04	0,009	1,8 VI
LOS CHILLOS	LA MERCED	10640101	4,5	2,75	2,3	1,89	1,49	0,48	0,04	0,01	4,5 V
LOS CHILLOS	LA MERCED	10640201	9	5,49	4,59	3,78	2,97	2,16	0,04	0,01	9 V
LOS CHILLOS	LA MERCED	10640202	7,8	4,76	3,98	3,28	2,57	1,872	0,04	0,01	7,8 VI
LOS CHILLOS	LA MERCED	10640204	14	8,54	7,14	5,88	4,62	3,36	0,04	0,01	14 VII
LOS CHILLOS	LA MERCED	10640205	29	18	15	12	10	7	0,040	0,010	29 AREA ESPECIAL
LOS CHILLOS	LA MERCED	10640206	35	21,35	17,85	14,7	11,55	8,4	0,04	0,01	35 V
LOS CHILLOS	PINTAG	10760101	3	1,83	1,53	1,26	0,99	0,48	0,04	0,01	3 VI
LOS CHILLOS	PINTAG	10760102	3	1,83	1,53	1,26	0,99	0,48	0,04	0,01	3 V
LOS CHILLOS	PINTAG	10760103	10	6,1	5,1	4,2	3,3	2,4	0,04	0,01	10 V
LOS CHILLOS	PINTAG	10760202	7	4,27	3,57	2,94	2,31	1,68	0,04	0,01	7 IV
LOS CHILLOS	PINTAG	10760203	30	18,3	15,3	12,6	9,9	7,2	0,04	0,01	30 IV
LOS CHILLOS	PINTAG	10760204	14	8,54	7,14	5,88	4,62	3,36	0,04	0,01	14 VI
LOS CHILLOS	PINTAG	10760205	10	6,1	5,1	4,2	3,3	2,4	0,04	0,01	10 V
LOS CHILLOS	PINTAG	10760206	7,75	4,73	3,95	3,26	2,56	1,86	0,04	0,01	7,75 VI
LOS CHILLOS	PINTAG	10760207	15	9,15	7,65	6,3	4,95	3,6	0,04	0,01	15 VI
LOS CHILLOS	PINTAG	10760208	25	15,25	12,75	10,5	8,25	6	0,04	0,01	25 IV
LOS CHILLOS	PINTAG	10760209	15	9,15	7,65	6,3	4,95	3,6	0,04	0,01	15 V
LOS CHILLOS	PINTAG	10760301	1	0,61	0,51	0,42	0,33	0,24	0,04	0,005	1 IV
AEROPUERTO	CHECA	11590101	7,3	4,45	3,72	3,07	2,41	0,48	0,04	0,01	7,3 V
AEROPUERTO	CHECA	11590103	17	10,37	8,67	7,14	5,61	4,08	0,04	0,01	17 III
AEROPUERTO	CHECA	11590201	17	10,37	8,67	7,14	5,61	4,08	0,04	0,01	17 III
AEROPUERTO	CHECA	11590202	35	21,35	17,85	14,7	11,55	8,4	0,04	0,01	35 III
AEROPUERTO	CHECA	11590203	12	7,32	6,12	5,04	3,96	2,88	0,04	0,01	12 IV
AEROPUERTO	CHECA	11590204	29	17,69	14,79	12,18	9,57	6,96	0,04	0,01	29 III
AEROPUERTO	CHECA	11590206	26,5	16,17	13,52	11,13	8,75	6,36	0,04	0,01	26,5 III
AEROPUERTO	CHECA	11590207	19	11,59	9,69	7,98	6,27	4,56	0,04	0,01	19 III
AEROPUERTO	CHECA	11590301	2,4	1,46	1,22	1,01	0,79	0,48	0,04	0,01	2,4 VII
AEROPUERTO	EL QUINCHE	11600101	12	7,32	6,12	5,04	3,96	0,48	0,04	0,01	12 IV
AEROPUERTO	EL QUINCHE	11600102	20	12,2	10,2	8,4	6,6	0,48	0,04	0,01	20 III
AEROPUERTO	EL QUINCHE	11600103	19	11,59	9,69	7,98	6,27	0,48	0,04	0,01	19 III
AEROPUERTO	EL QUINCHE	11600104	20	12,2	10,2	8,4	6,6	0,48	0,04	0,01	20 III
AEROPUERTO	EL QUINCHE	11600202	30	18,3	15,3	12,6	9,9	7,2	0,04	0,01	30 III
AEROPUERTO	EL QUINCHE	11600203	25	15,25	12,75	10,5	8,25	6	0,04	0,01	25 III
AEROPUERTO	EL QUINCHE	11600204	20	12,2	10,2	8,4	6,6	4,8	0,04	0,01	20 III
AEROPUERTO	EL QUINCHE	11600206	30	18,3	15,3	12,6	9,9	7,2	0,04	0,01	30 III
AEROPUERTO	EL QUINCHE	11600207	20	12,2	10,2	8,4	6,6	4,8	0,04	0,01	20 III
AEROPUERTO	EL QUINCHE	11600208	40	24,4	20,4	16,8	13,2	9,6	0,04	0,01	40 III
AEROPUERTO	EL QUINCHE	11600209	33	20,13	16,83	13,86	10,89	7,92	0,04	0,01	33 III
AEROPUERTO	EL QUINCHE	11600210	30	18,3	15,3	12,6	9,9	7,2	0,04	0,01	30 III
AEROPUERTO	EL QUINCHE	11600211	40	24,4	20,4	16,8	13,2	9,6	0,04	0,01	40 III
AEROPUERTO	EL QUINCHE	11600212	30	18,3	15,3	12,6	9,9	7,2	0,04	0,01	30 III
AEROPUERTO	EL QUINCHE	11600301	3	1,83	1,53	1,26	0,99	0,48	0,04	0,01	3 VII
AEROPUERTO	EL QUINCHE	11600302	3	1,83	1,53	1,26	0,99	0,48	0,04	0,01	3 VII
AEROPUERTO	GUAYLLABAMBA	11630101	20	12,2	10,2	8,4	6,6	0,48	0,04	0,01	20 III
AEROPUERTO	GUAYLLABAMBA	11630102	22	13,42	11,22	9,24	7,26	0,48	0,04	0,01	22 IV
AEROPUERTO	GUAYLLABAMBA	11630103	35	21,35	17,85	14,7	11,55	0,48	0,04	0,01	35 IV
AEROPUERTO	GUAYLLABAMBA	11630104	25	15,25	12,75	10,5	8,25	0,48	0,04	0,01	25 III
AEROPUERTO	GUAYLLABAMBA	11630105	22	13,42	11,22	9,24	7,26	0,48	0,04	0,01	22 III

AEROPUERTO	GUAYLLABAMBA	11630106	25	15,25	12,75	10,5	8,25	0,48	0,04	0,01	25	IV
AEROPUERTO	GUAYLLABAMBA	11630107	25	15,25	12,75	10,5	8,25	0,48	0,04	0,01	25	IV
AEROPUERTO	GUAYLLABAMBA	11630108	20	12,2	10,2	8,4	6,6	0,48	0,04	0,01	20	IV
AEROPUERTO	GUAYLLABAMBA	11630202	30	18,3	15,3	12,6	9,9	7,2	0,04	0,01	30	III
AEROPUERTO	GUAYLLABAMBA	11630203	20	12,2	10,2	8,4	6,6	4,8	0,04	0,01	20	V
AEROPUERTO	GUAYLLABAMBA	11630204	25	15,25	12,75	10,5	8,25	6	0,04	0,01	25	V
AEROPUERTO	GUAYLLABAMBA	11630205	17	10,37	8,67	7,14	5,61	4,08	0,04	0,01	17	III
AEROPUERTO	GUAYLLABAMBA	11630206	25	15,25	12,75	10,5	8,25	6	0,04	0,01	25	III
AEROPUERTO	GUAYLLABAMBA	11630208	28	17,08	14,28	11,76	9,24	6,72	0,04	0,01	28	III
AEROPUERTO	GUAYLLABAMBA	11630209	25	15,25	12,75	10,5	8,25	6	0,04	0,01	25	III
AEROPUERTO	GUAYLLABAMBA	11630210	48	29,28	24,48	20,16	15,84	11,52	0,04	0,01	48	V
AEROPUERTO	GUAYLLABAMBA	11630211	25	15,25	12,75	10,5	8,25	6	0,04	0,01	25	IV
AEROPUERTO	GUAYLLABAMBA	11630213	25	15,25	12,75	10,5	8,25	6	0,04	0,01	25	IV
AEROPUERTO	GUAYLLABAMBA	11630214	50	30,5	25,5	21	16,5	12	0,04	0,01	50	IV
AEROPUERTO	GUAYLLABAMBA	11630215	44	26,84	22,44	18,48	14,53	10,56	0,04	0,01	44	IV
AEROPUERTO	GUAYLLABAMBA	11630216	65	39,65	33,15	27,3	21,45	15,6	0,04	0,01	65	III
AEROPUERTO	GUAYLLABAMBA	11630217	35	21,35	17,85	14,7	11,55	8,4	0,04	0,01	35	IV
AEROPUERTO	GUAYLLABAMBA	11630301	2	1,22	1,02	0,84	0,66	0,48	0,04	0,01	2	VII
AEROPUERTO	GUAYLLABAMBA	11630302	2	1,22	1,02	0,84	0,66	0,48	0,04	0,01	2	V
AEROPUERTO	GUAYLLABAMBA	11630303	2	1,22	1,02	0,84	0,66	0,48	0,04	0,01	2	VII
AEROPUERTO	GUAYLLABAMBA	11750101	6	3,66	3,06	2,52	1,98	0,48	0,04	0,01	6	V
AEROPUERTO	PIFO	11750102	12	7,32	6,12	5,04	3,96	0,48	0,04	0,01	12	III
AEROPUERTO	PIFO	11750103	16	9,76	8,16	6,72	5,28	0,48	0,04	0,01	16	III
AEROPUERTO	PIFO	11750201	12	7,32	6,12	5,04	3,96	2,88	0,04	0,01	12	III
AEROPUERTO	PIFO	11750202	25	15,25	12,75	10,5	8,25	6	0,04	0,01	25	III
AEROPUERTO	PIFO	11750203	7	4,27	3,57	2,94	2,31	1,68	0,04	0,01	7	III
AEROPUERTO	PIFO	11750204	35	21,35	17,85	14,7	11,55	8,4	0,04	0,01	35	III
AEROPUERTO	PIFO	11750208	15	9,15	7,65	6,3	4,95	3,6	0,04	0,01	15	III
AEROPUERTO	PIFO	11750209	25	15,25	12,75	10,5	8,25	6	0,04	0,01	25	III
AEROPUERTO	PIFO	11750210	27	16,47	13,77	11,34	8,91	6,48	0,04	0,01	27	III
AEROPUERTO	PIFO	11750211	40	24,4	20,4	16,8	13,2	9,6	0,04	0,01	40	III
AEROPUERTO	PIFO	11750212	64	39,04	32,64	26,88	21,12	15,36	0,04	0,01	64	III
AEROPUERTO	PIFO	11750213	35	21,35	17,85	14,7	11,55	8,4	0,04	0,01	35	III
AEROPUERTO	PIFO	11750214	20	12,2	10,2	8,4	6,6	4,8	0,04	0,01	20	III
AEROPUERTO	PIFO	11750301	1	0,61	0,51	0,42	0,33	0,24	0,02	0,01	1	VII
AEROPUERTO	PUEMBO	11790102	34	20,74	17,34	14,28	11,22	0,48	0,04	0,01	34	III
AEROPUERTO	PUEMBO	11790201	71	43,31	36,21	29,82	23,43	17,04	0,04	0,01	71	III
AEROPUERTO	PUEMBO	11790202	90	54,9	45,9	37,8	29,7	21,6	0,04	0,01	90	III
AEROPUERTO	PUEMBO	11790203	99	60,39	50,49	41,58	32,67	23,76	0,04	0,01	99	III
AEROPUERTO	PUEMBO	11790204	70	42,7	35,7	29,4	23,1	16,8	0,04	0,01	70	III
AEROPUERTO	PUEMBO	11790205	90	54,9	45,9	37,8	29,7	21,6	0,04	0,01	90	III
AEROPUERTO	PUEMBO	11790206	64	39,04	32,64	26,88	21,12	15,36	0,04	0,01	64	III
AEROPUERTO	PUEMBO	11790207	94	57,34	47,94	39,48	31,02	22,56	0,04	0,01	94	III
AEROPUERTO	PUEMBO	11790208	134	81,74	68,34	56,28	44,22	32,16	0,04	0,01	134	III
AEROPUERTO	PUEMBO	11790209	64	39,04	32,64	26,88	21,12	15,36	0,04	0,01	64	III
AEROPUERTO	PUEMBO	11790212	41,6	25,38	21,22	17,47	13,73	9,98	0,04	0,01	41,6	III
AEROPUERTO	PUEMBO	11790301	23	14,03	11,73	9,66	7,59	0,48	0,04	0,01	23	VII
AEROPUERTO	TABABELA	11830202	45	27,45	22,95	18,9	14,85	10,8	0,04	0,01	45	III
AEROPUERTO	TABABELA	11830203	49	29,89	24,99	20,58	16,17	11,76	0,04	0,01	49	III
AEROPUERTO	TABABELA	11830206	99	60,39	50,49	41,58	32,67	23,76	0,04	0,01	99	III
AEROPUERTO	TABABELA	11830207	54	32,94	27,54	22,68	17,82	12,96	0,04	0,01	54	III
AEROPUERTO	YARUQUI	11850101	4	2,44	2,04	1,68	1,32	0,48	0,04	0,01	4	VII
AEROPUERTO	YARUQUI	11850102	35	21,35	17,85	14,7	11,55	0,48	0,04	0,01	35	III
AEROPUERTO	YARUQUI	11850103	20	12,2	10,2	8,4	6,6	0,48	0,04	0,01	20	III
AEROPUERTO	YARUQUI	11850104	49	29,89	24,99	20,58	16,17	0,48	0,04	0,01	49	III

AEROPUERTO	VARUQUI	11850105	23	14,03	11,73	9,66	7,59	0,48	0,04	0,01	23	III
AEROPUERTO	VARUQUI	11850205	42	25,62	21,42	17,64	13,86	10,08	0,04	0,01	42	III
AEROPUERTO	VARUQUI	11850207	43	26,23	21,93	18,06	14,19	10,32	0,04	0,01	43	III
AEROPUERTO	VARUQUI	11850208	39	23,79	19,89	16,38	12,87	9,36	0,04	0,01	39	III
AEROPUERTO	VARUQUI	11850301	12	0,73	0,61	0,5	0,4	0,29	0,02	0,01	12	VI
AEROPUERTO	VARUQUI	11850302	11	6,71	5,61	4,62	3,63	0,48	0,04	0,01	11	VII
AEROPUERTO	VARUQUI	11850303	3	1,83	1,53	1,26	0,99	0,48	0,04	0,01	3	III

ORDENANZA METROPOLITANA No. 028-2021

EXPOSICIÓN DE MOTIVOS

La seguridad ciudadana es el resultado de una política que se orienta hacia una estrategia integral, la cual incluye (i) la mejora de la calidad de vida de la población; (ii) la acción comunitaria para la prevención del delito; (iii) una justicia accesible, ágil y eficaz; y (iv) una educación que se basa en valores, en el respeto de la ley y la tolerancia. El enfoque de seguridad referido parte de la noción de amenaza y de manera implícita de los conceptos de vulnerabilidad y desprotección. En esa línea, este concepto propuesto se aparta de aquellas concepciones que definen a la seguridad ciudadana en función de la criminalidad y el delito, ya que enuncia explícitamente la dualidad objetiva/subjetiva del concepto seguridad ciudadana.

De lo referido, el problema de la inseguridad se puede dar tanto en contextos con altos niveles de inseguridad registrada, así como en países donde los registros de inseguridad y criminalidad sean bajos, aunque la percepción de las mismas sea muy elevada. (PNUD 2011).

Así, la seguridad ciudadana se constituye en un derecho constitucional que permite el disfrute de otros derechos. Si bien, la falta de empleo, la pobreza, la inequidad o la carencia de libertades, por citar algunos ejemplos, no constituyen violencia o inseguridad por sí mismos, son factores que propician amenazas directas a la seguridad y a la convivencia ciudadana en cualquier sociedad. (PNUD 2011).

Para (Carrillo 2018), "...la seguridad ciudadana se ha convertido en un asunto prominente en la agenda de la consolidación democrática y el desarrollo de América Latina. **Impone elevados costes económicos y se introduce en la vida política.** La seguridad, como bien público, es **responsabilidad primaria del Estado, pero también compete a las autoridades locales y a la sociedad civil.** Una estrategia global frente a la violencia requiere del fortalecimiento del Estado de derecho, la reforma del sistema judicial y de la policía, de las prisiones, mayores esfuerzos en la prevención, y mayor participación de la sociedad civil..."

Entonces, la concepción del desarrollo basada en la vigencia y cumplimiento de los derechos de los ciudadanos y, en ese marco, la búsqueda de sociedades más gobernables, no sólo implica redefinir el rol del Estado y de las políticas públicas; sino también, supone revisar las responsabilidades de la sociedad civil. Hoy parece que las demandas de la ciudadanía de más seguridad no sólo están insatisfechas, sino que el aumento de la percepción de inseguridad lleva al círculo vicioso de exigir cada vez más en este campo (Carrillo 2018).

La Corte Constitucional del Ecuador en las sentencias 15-14-IN/20 y 70-11-IN/21 ha indicado que si bien la competencia de la seguridad ciudadana le corresponde al gobierno central, no es posible concluir, sin más, que los gobiernos municipales están constitucionalmente prohibidos de intervenir en la seguridad interna, puesto que existen otras normas "que hacen partícipes en forma colaborativa a los municipios de las políticas de seguridad ciudadana, así, por ejemplo, el artículo 54.n del COOTAD, que establece que son funciones del gobierno municipal crear y coordinar los consejos de seguridad ciudadana municipal, y el artículo 60.q del COOTAD, que atribuye al alcalde la formulación y ejecución, en forma coordinada, de las políticas locales sobre prevención, protección, seguridad y convivencia ciudadana".

En ese sentido, al tener los GADs municipales facultades en materia de seguridad ciudadana, se emitió la Ordenanza Metropolitana No. 001 de 29 de marzo de 2019, la cual contiene el Código

Municipal para el Distrito Metropolitano de Quito, y en su capítulo VII consta regulada la Tasa por los Servicios de Seguridad Ciudadana.

No obstante de lo referido, la Corte Constitucional en la sentencia No. 70-11-IN/21 declaró inconstitucional la tasa de seguridad con efectos diferidos; entre las razones se encuentran: **(i)** que la configuración del tributo no permite a esta Corte establecer que los valores cobrados por esta tasa guarden relación con el costo de producción de los servicios de seguridad ciudadana, por lo que no se verifica la observancia de los principios de provocación, recuperación de costos y equivalencia; **(ii)** que la configuración normativa del tributo no contiene los elementos esenciales de la tasa por servicios de seguridad ciudadana; y, **(iii)** que la configuración normativa del tributo no permite identificar claramente cuál es el accionar estatal vinculado a la tasa de seguridad por servicios ciudadanos, en tal sentido, al no estar plenamente determinado el accionar estatal, tampoco se evidencia que el mismo cuente con un sistema de medición de satisfacción específico.

Es decir, la Corte Constitucional no cuestionó la existencia de la tasa de seguridad ciudadana. A contrario sensu, en el número 3 de su parte resolutive ha establecido parámetros que se deben cumplir para la emisión de una nueva normativa, que son: (i) que la tasa fijada por servicios de seguridad ciudadana establezca un accionar estatal determinado; (ii) que la tarifa que se establezca por los servicios de seguridad ciudadana, responda a los costos en los que incurre el GAD para la prestación del servicio vinculado a la tasa, de tal forma que se respeten los principios de provocación y recuperación de costos y el principio de equivalencia; y, (iii) que se establezcan mecanismos de medición de satisfacción del servicio prestado.

Con esos antecedentes, se realizó un diagnóstico de la seguridad y convivencia ciudadana para conocer y entender las dimensiones de esta problemática local en la actualidad. Así mediante Informe de Seguridad Ciudadana “La Materialización de la Tasa de Seguridad en Servicios para el Distrito Metropolitano de Quito”, enviado mediante Oficio Nro. GADDMQ-SGSG-2021-3102-OF, de fecha 29 de noviembre de 2021, el Observatorio Metropolitano de Seguridad Ciudadana evidencia la necesidad de contar con una tasa de seguridad para atender los requerimientos de la ciudad.

En el informe referido ut supra, se refleja la necesidad del Distrito Metropolitano de Quito de contribuir a minimizar la problemática que enfrenta la ciudad, en torno a la seguridad y convivencia ciudadana; puesto que, la victimización (víctima de algún tipo de robo) en el año 2019 se situó en el 47.88%, es decir, 5 de cada 10 quiteños fueron víctimas de algún tipo de robo. La impunidad en Quito, también configura un fenómeno muy importante, pues solamente el 25% de los delitos ocurridos son denunciados. La impunidad tiene como efectos colaterales, alta percepción de inseguridad, desconfianza en el sistema de justicia, baja credibilidad política y sobre todo la descomposición del tejido social.

La percepción de inseguridad en el Distrito Metropolitano de Quito, se ha convertido en un verdadero problema público, pues 9 de cada 10 quiteños perciben a la ciudad como insegura, y sin duda, el Municipio a través de sus entes relacionados debe configurar estrategias -planes, proyectos- para velar por la seguridad ciudadana de sus habitantes.

La tasa de seguridad entre 2011 y 2021 ha recaudado aproximadamente 82 millones de dólares, es decir, un promedio de 7 millones de dólares anuales, es decir, que los valores recaudados

permiten al GAD del Distrito Metropolitano, como entidad complementaria de seguridad, garantizar la convivencia pacífica de la ciudad.

Sectores establecidos para la Tasa de seguridad, convivencia ciudadana y gestión de riesgos:

La estructura del cobro de la tasa de seguridad ciudadana, convivencia ciudadana y gestión de riesgos se clasifica en área urbana y área rural y a su vez, estas se subdividen en predios destinados a viviendas y a actividades económicas.

Para efectos de la valoración de los bienes inmuebles del área urbana del cantón Quito (en sus componentes fundamentales: terreno y construcción), se divide en nueve sectores económicos.

Los nueve sectores del área urbana consideran los siguientes parámetros y variables:

EN TERRENO.- Los parámetros son:

1. Topología constructiva del sector
2. Obras de infraestructura básica
3. Precio promedio por m2 del sector

Variables:

1. Acabados:
 - Lujo
 - Muy buenos
 - Buenos
 - Económicos
2. Vías
3. Agua
4. Alcantarillado
5. Energía eléctrica
6. Teléfono

EN CONSTRUCCIÓN.- los parámetros son:

1. Tipologías constructivas del predio

Variables:

1. Estructura
2. Acabados
3. Precios unitarios

En esta metodología cada uno de los parámetros considerados dentro del modelo para determinar los AIVAS toma un peso específico.

Con esta información se llega a conformar el plano de precios de mercado como se aprecia en la siguiente imagen, hoy llamada áreas de intervención valorativas (AIVAS).

Por lo tanto, la estructura sectorial en área urbana para la determinación de la tasa es la siguiente:

<u>PROXY DE NSE</u>	<u>SECTOR DADO POR CATASTROS</u>	<u>CARACTERIZACIÓN DEL SECTOR</u>
<u>ALTO – ALTO</u>	<u>S1</u>	<u>ACABADOS DE LUJO, VÍAS, AGUA, ALCANTARILLADO, ENERGÍA ELÉCTRICA</u>
<u>ALTO – MEDIO</u>	<u>S2</u>	<u>ACABADOS DE LUJO, VÍAS, AGUA, ALCANTARILLADO, ENERGÍA ELÉCTRICA</u>
<u>ALTO – BAJO</u>	<u>S3</u>	<u>ACABADOS MUY BUENOS, VÍAS, AGUA, ALCANTARILLADO, ENERGÍA ELÉCTRICA</u>
<u>MEDIO – ALTO</u>	<u>S4</u>	<u>ACABADOS BUENOS , VÍAS, AGUA, ALCANTARILLADO, ENERGÍA ELÉCTRICA</u>
<u>MEDIO – MEDIO</u>	<u>S5</u>	<u>ACABADOS BUENOS, VÍAS, AGUA, ALCANTARILLADO, ENERGÍA ELÉCTRICA</u>
<u>MEDIO – BAJO</u>	<u>S6</u>	<u>ACABADOS ECONÓMICOS, VÍAS, AGUA, ALCANTARILLADO, ENERGÍA ELÉCTRICA</u>
<u>BAJO – ALTO</u>	<u>S7</u>	<u>ACABADOS ECONÓMICOS, AGUA, ESCASO ALCANTARILLADO, ENERGÍA ELÉCTRICA</u>
<u>BAJO – MEDIO</u>	<u>S8</u>	<u>ACABADOS ECONÓMICOS, VÍAS LASTRADAS, AGUA, ESCASO ALCANTARILLADO, ENERGÍA ELÉCTRICA</u>
<u>BAJO – BAJO</u>	<u>S9</u>	<u>ACABADOS ECONÓMICOS, VÍAS LASTRADAS, AGUA EN TANQUERO, ESCASO ALCANTARILLADO, ENERGÍA ELÉCTRICA</u>

En relación al área rural, para el establecimiento de la tasa a cobrar tiene como elementos generadores base, aparte de los establecidos por el AIVAS:

- Extensión territorial
- Dispersión de viviendas
- Servicios recibidos
- Vías de acceso
- Telecomunicaciones
- Transporte
- Distancias entre predios

CÁLCULO DE LA TASA DE SERVICIOS DE SEGURIDAD CIUDADANA CONVIVENCIA CIUDADANA Y GESTIÓN DE RIESGOS

La tasa de seguridad ciudadana, convivencia ciudadana y gestión de riesgos se calcula de acuerdo a la ubicación física de la propiedad en las áreas urbano y rural, dentro de los nueve sectores económicos en los que se divide el Distrito Metropolitano de Quito.

PRIMERA FASE: ANÁLISIS DE VARIABLES

Para establecer la ecuación de cálculo de la tasa de seguridad convivencia ciudadana y gestión de riesgos se establece varios supuestos:

El año 2019 se establece como año base de todos los datos e indicadores utilizados, ya que es el último año estable.

El VAB es una variable proxy del PIB y se la considera como medida del ingreso o de la actividad económica agregada (Ryan & Plurde, 2009).

El VAB per cápita se utiliza para medir el nivel de riqueza de una persona en el Distrito Metropolitano de Quito; tomando en cuenta que, cierto nivel de riqueza es necesario para adquirir un predio y en consecuencia ser contribuyente de la tasa de seguridad, convivencia ciudadana y gestión de riesgos esto debido a que el pago de la misma está atado al impuesto predial como mecanismo de cobro.

De igual forma, se considera el Índice de Victimización el cual refleja que 5 de cada 10 quiteños han sido víctimas de un delito; por lo tanto, un mayor índice supondría la necesidad de una mayor logística para mitigar la delincuencia y una mayor coordinación con las entidades del Sistema Integrado de Seguridad.

El Índice de Convivencia Ciudadana refleja las condiciones de empleo, la incidencia de la mortalidad, las tasas de criminalidad, la cantidad de espacio público en proporción al número de habitantes, la movilidad, el acceso en términos de distancia a parques públicos; así como, la percepción del crimen, la sensación de inseguridad, de hacinamiento, el sentido de pertenencia a la ciudad; la facilidad con que se puede acceder a actividades culturales o de ocio. (Páramo, 2019).

El Índice de Participación Ciudadana que captura la intervención individual o colectiva en la toma de decisiones, planificación y gestión de los asuntos públicos, así como, en las instituciones del Estado y la sociedad, en un proceso permanente de construcción del poder ciudadano (CPCCS, 2021).

Análisis matemático

$$TS = \frac{\left(\frac{VAB_{2019}}{POB_{2019}}\right) * IV * ICC * PC * FEE}{FCPE}$$

Donde,

TS = Tasa de Seguridad anual

VAB = Valor Agregado Bruto de Quito

POB = Población de Quito

IV = Índice de Victimización

ICC = Índice de convivencia ciudadana

PC = Índice de participación ciudadana
 FEE = Factor espacial de estratificación
 FCPE = Factor de corrección del principio de equivalencia.

Adicionalmente, el modelo contempla un factor espacial de estratificación que permite diferenciar los nueve sectores en los que se han clasificado los contribuyentes de acuerdo al valor del AIVA. Finalmente, se considera, también, un factor de corrección del histórico estadístico de la recaudación de la tasa, el cual permite cubrir el costo del servicio.

Hay que mencionar que los datos se obtienen del Banco Central del Ecuador, Instituto Nacional de Estadísticas y Censo y del Observatorio Metropolitano de Seguridad Ciudadana.

Una vez construido y validado este análisis, con las simulaciones realizadas, el estudio arroja una estimación por sector y por uso preferente a viviendas, es decir:

Tabla 1 Cálculo de la Tasa de Servicios de Seguridad Ciudadana, Convivencia Ciudadana y Gestión de Riesgos – Contribuyentes por uso preferente a viviendas

SECTOR	MONTO A PARTIR DE ECUACIÓN DEL ANÁLISIS
Sector 1	USD 27.04
Sector 2	USD 23.05
Sector 3	USD 19.08
Sector 4	USD 14.99
Sector 5	USD 11.99
Sector 6	USD 9.11
Sector 7	USD 6.01
Sector 8	USD 4.01
Sector 9	USD 2.00

Elaboración: OMSC

Del mismo modo, se lo hace para el uso preferente a actividades comerciales:

Tabla 2 Cálculo de la Tasa de Servicios de Seguridad Ciudadana, Convivencia Ciudadana y Gestión de Riesgos – Contribuyentes por uso preferente a actividades comerciales

SECTOR	MONTO A PARTIR DE ECUACIÓN DEL ANÁLISIS
Sector 7,8,9	USD 18.02
Sector 4,5,6	USD 24.06
Sector 1,2,3	USD 30.20

Elaboración: OMSC

Por sus características, en el área rural, los predios destinados a vivienda se equiparan al sector 9 de los predios del área urbana destinados a vivienda; y, los predios destinados a actividades económicas se equiparán al sector 8 del área urbana destinados a vivienda.

SEGUNDA FASE: AJUSTE POR SALARIO BÁSICO UNIFICADO

El carácter dinámico de la sociedad quiteña y de la seguridad ciudadana, requiere montos que se ajusten a esa realidad por lo que se ha atado el valor sectorial estimado en la Primera Fase al **Salario Básico Unificado (SBU) del año del hecho generador**, y como resultado final se obtiene un porcentaje, dicho valor porcentual se aplicará de manera anual al SBU vigente y se convierte en la cuantía a cobrar como tasa.

El Salario Básico Unificado (SBU) es una aproximación del nivel de renta mínimo que tendría un contribuyente que paga la tasa, considerando que el pago de la misma está sujeto a la posesión de un predio. Para la fórmula de cálculo se establece una relación directa entre Tasa de Seguridad Ciudadana, Convivencia Ciudadana y Gestión de Riesgos y SBU.

El porcentaje obtenido de dividir la cuantía calculada en la Primera Fase para el SBU, se convierte en parámetro para el cobro de esta tasa, mientras no cambie el SBU. Por ejemplo, en el Sector 2, el valor obtenido fue de \$ 23.05 y si se lo divide para \$400, el resultado final (convertido a porcentaje) es 5.763%, y así respectivamente con cada sector. Por lo tanto, los porcentajes derivados en los sectores deben permanecer constantes en el tiempo.

Tabla 3 Porcentaje de la Tasa de Servicios de Seguridad Ciudadana, Convivencia Ciudadana y Gestión de Riesgos – Contribuyentes por uso preferente a viviendas

SECTOR	PORCENTAJE DERIVADO DE AJUSTE POR SBU *SUGERENCIA EMITIDA POR LA DIRECCIÓN METROPOLITANA FINANCIERA TRIBUTARIA
Sector 1	6.760%
Sector 2	5.763%
Sector 3	4.770%
Sector 4	3.748%
Sector 5	2.998%
Sector 6	2.278%
Sector 7	1.503%
Sector 8	1.003%
Sector 9	0.500%

Elaboración: OMSC

Tabla 4 Porcentaje de la Tasa de Servicios de Seguridad Ciudadana, Convivencia Ciudadana y Gestión de Riesgos – Contribuyentes por uso preferente a actividades comerciales

SECTOR	PORCENTAJE DERIVADO DE AJUSTE POR SBU *SUGERENCIA EMITIDA POR LA DIRECCIÓN METROPOLITANA FINANCIERA TRIBUTARIA
Sector 7,8,9	4.5050%
Sector 4,5,6	6.0150%

Sector 1,2,3	7.5500%
--------------	---------

Para el área rural debe considerarse **una tasa de 0.50% sobre el Salario Básico Unificado del trabajador en general vigente** en los casos de un predio destinado a vivienda, y para predios destinados a actividades de carácter económico y de servicios, **la tasa es de 1.003% sobre el Salario Básico Unificado del trabajador en general vigente**, que tienen relación con el cuadro de sectorización para contribuyentes por uso preferente a viviendas del área urbana (sector 9 y sector 8, respectivamente).

Además, no estarán sujetos al pago de la tasa las personas con discapacidad o los sustitutos que tengan bajo su responsabilidad y/o dependencia económica a una persona con discapacidad, bajo las mismas condiciones y requisitos.

En el caso que estas personas exentas posean más de un predio, la exención aplicará únicamente al bien inmueble de mayor valor catastral. Respecto de otras propiedades se deberá cumplir con el pago de la tasa establecida por esta ordenanza.

Para estimaciones futuras, a modo de ejemplo, si subiera el SBU a \$450 en los próximos años, el porcentaje del sector 2, que ya se estableció como fijo en el tiempo, arrojaría una cuantía de tasa de $\$450 \times 5.763\%$, es decir, en el sector 1 se pagaría \$25.93. Bajo esa explicación, se procederá con cada uno de los sectores tanto a nivel residencial, comercial, área urbana y rural.

Es importante mencionar que, la guía para la utilización de los recursos provenientes de la tasa de servicios de seguridad ciudadana, convivencia ciudadana y control de riesgos debe responder al Plan Metropolitano de Seguridad Ciudadana y Convivencia Pacífica.

ORDENANZA METROPOLITANA No. 028-2021

EL CONCEJO METROPOLITANO DE QUITO

Vistos los informes Nos. IC-CPF-2021-006, de 26 de noviembre de 2021, y, IC-CPF-2021-008, de 10 de diciembre de 2021, expedidos por la Comisión de Presupuesto, Finanzas y Tributación.

CONSIDERANDO:

- Que,** el artículo 3 de la Constitución de la República del Ecuador (en adelante, “CRE”) dispone que son deberes primordiales del Estado y sus instituciones asegurar la vigencia de los derechos humanos, las libertades fundamentales de los ciudadanos y garantizar a sus habitantes el derecho a una cultura de paz, a la seguridad integral y a vivir en una sociedad democrática y libre de corrupción;
- Que,** el artículo 53 de la CRE dispone que *“las empresas, instituciones y organismos que presten servicios públicos deberán incorporar sistemas de medición de satisfacción de las personas usuarias y consumidoras, y poner en práctica sistemas de atención y reparación”*;
- Que,** el artículo 82 de la CRE señala que *“el derecho a la seguridad jurídica se fundamenta en el respeto a la Constitución y en la existencia de normas jurídicas previas, claras, públicas y aplicadas por las autoridades competentes”*;
- Que,** el inciso segundo del numeral 3, del artículo 85 de la CRE, establece que *“la formulación, ejecución, evaluación y control de las políticas públicas y servicios públicos que garanticen los derechos reconocidos por la Constitución, se regularán de acuerdo con las siguientes disposiciones: (...) 3. (...) En la formulación, ejecución, evaluación y control de las políticas públicas y servicios públicos se garantizará la participación de las personas, comunidades, pueblos, y nacionalidades”*;
- Que,** el artículo 95 de la CRE consagra el derecho de participación de la ciudadanía en todos los asuntos de interés público y prevé que las ciudadanas y los ciudadanos, en forma individual o colectiva, participen de manera protagónica en la toma de decisiones, planificación y gestión de los asuntos públicos;
- Que,** el artículo 158 de la norma referida *ut supra* establece que la Policía Nacional tendrá como su misión fundamental garantizar la protección interna y el mantenimiento del orden público; siendo responsabilidad de las instituciones públicas, nacionales y seccionales apoyarla para el mejor cumplimiento de sus objetivos;
- Que,** el artículo 226 de la CRE dispone: *“las instituciones del Estado, sus organismos, dependencias, las servidoras o servidores públicos y las personas que actúen en virtud de una potestad estatal ejercerán solamente las competencias y facultades que les sean atribuidas en la Constitución y la ley. Tendrán el deber de coordinar acciones para el cumplimiento de sus fines y hacer efectivo el goce y ejercicio de los derechos reconocidos en la Constitución”*;
- Que,** el artículo 227 de la CRE manda: *“la administración pública constituye un servicio a la colectividad que se rige por los principios de eficacia, eficiencia, calidad, jerarquía, desconcentración, descentralización, coordinación, participación, planificación, transparencia y evaluación”*;

- Que,** la CRE en su artículo 240 determina que los gobiernos autónomos descentralizados en el marco de sus competencias tendrán facultades legislativas en su circunscripción territorial correspondiente;
- Que,** el artículo 260 de la CRE dispone que *“el ejercicio de las competencias exclusivas no excluirá el ejercicio concurrente de la gestión en la prestación de servicios públicos y actividades de colaboración y complementariedad entre los distintos niveles de gobierno”*;
- Que,** el artículo 261 de la CRE señala que es competencia exclusiva del Gobierno Central *“1. La defensa nacional, protección interna y orden público (...)”*;
- Que,** el artículo 301 de la norma ibídem señala: *“sólo por iniciativa de la Función Ejecutiva y mediante ley sancionada por la Asamblea Nacional se podrá establecer, modificar, exonerar o extinguir impuestos. Sólo por acto normativo de órgano competente se podrán establecer, modificar, exonerar y extinguir tasas y contribuciones. Las tasas y contribuciones especiales se crearán y regularán de acuerdo con la ley”*;
- Que,** el artículo 389 de la CRE señala que es deber del Estado proteger *“a las personas, las colectividades y la naturaleza frente a los efectos negativos de los desastres de origen natural o antrópico mediante la prevención ante el riesgo, la mitigación de desastres, la recuperación y mantenimiento de las condiciones sociales, económicas y ambientales, con el objetivo de minimizar la condición de vulnerabilidad (...)”*;
- Que,** el artículo 390 de la CRE expresa que: *“los riesgos se gestionarán bajo el principio de descentralización subsidiaria, que implicará la responsabilidad directa de las instituciones dentro de su ámbito geográfico. Cuando sus capacidades para la gestión del riesgo sean insuficientes, las instancias de mayor ámbito territorial y mayor capacidad técnica y financiera brindarán el apoyo necesario con respeto a su autoridad en el territorio y sin relevarlos de su responsabilidad”*;
- Que,** el artículo 393 de la CRE dispone que el Estado garantizará la seguridad humana a través de políticas y acciones integradas, para asegurar la convivencia pacífica de las personas, promover una cultura de paz y prevenir las formas de violencia y discriminación y la comisión de infracciones y delitos. La planificación y aplicación de estas políticas se encargará a órganos especializados en los diferentes niveles de gobierno;
- Que,** el artículo 28 del Código Orgánico Administrativo dispone que las administraciones trabajarán de manera coordinada, complementaria y prestándose auxilio mutuo, así mismo acordarán mecanismos de coordinación para la gestión de sus competencias y el uso eficiente de los recursos;
- Que,** el artículo 5 del Código Orgánico de Organización Territorial, Autonomía y Descentralización, (en adelante, “COOTAD”) establece que: *“la autonomía política, administrativa y financiera de los gobiernos autónomos descentralizados y regímenes especiales prevista en la Constitución comprende el derecho y la capacidad efectiva de estos niveles de gobierno para regirse mediante normas y órganos de gobierno propios, en sus respectivas circunscripciones territoriales, bajo su responsabilidad, sin intervención de otro nivel de gobierno y en beneficio de sus habitantes. Esta autonomía se ejercerá de manera responsable y solidaria (...)”*;

- Que,** el artículo 54, letra n) del COOTAD señala: *“son funciones del gobierno autónomo descentralizado municipal las siguientes (...): n) Crear y coordinar los consejos de seguridad ciudadana municipal, con la participación de la Policía Nacional, la comunidad y otros organismos relacionados con la materia de seguridad, los cuales formularán y ejecutarán políticas locales, planes y evaluación de resultados sobre prevención, protección, seguridad y convivencia ciudadana”;*
- Que,** el artículo 60 del COOTAD, letra q) señala: *“le corresponde al alcalde o alcaldesa: (...) q) Coordinar con la Policía Nacional, la comunidad y otros organismos relacionados con la materia de seguridad, la formulación y ejecución de políticas locales, planes y evaluación de resultados sobre prevención, protección, seguridad y convivencia ciudadana”;*
- Que,** el artículo 87 letra c) del COOTAD señala que son atribuciones del Concejo Metropolitano *“c) Crear, modificar o extinguir tasas y contribuciones especiales por los servicios que presta y obras que ejecute”;*
- Que,** el artículo 140 del COOTAD faculta a los gobiernos autónomos descentralizados (en adelante GADs) municipales a gestionar las acciones necesarias en materia de prevención, reacción, mitigación, reconstrucción y transferencia de riesgos de origen natural y antrópico, acorde a la normativa vigente. De igual forma señala que, los GADs municipales adoptarán obligatoriamente normas técnicas para la prevención y gestión de riesgos en sus territorios con el propósito de proteger a las personas, colectividades y la naturaleza en sus procesos de ordenamiento territorial;
- Que,** el artículo 166 del COOTAD establece que *“(...) Las tasas y contribuciones especiales de mejoras, generales o específicas, establecidas por acto normativo de los gobiernos autónomos descentralizados ingresarán necesariamente a su presupuesto o cuando corresponda, al de sus empresas o al de otras entidades de derecho público, creadas según el modelo de gestión definido por sus autoridades, sin perjuicio de la utilización que se dé a estos recursos de conformidad con la ley”;*
- Que,** el artículo 172 del COOTAD, indica que son ingresos propios de la gestión, *“los que provienen de impuestos, tasas y contribuciones especiales de mejoras generales o específicas; los de venta de bienes y servicios; los de renta de inversiones y multas; los de venta de activos no financieros y recuperación de inversiones; los de rifas, sorteos, entre otros ingresos. Las tasas que por un concepto determinado creen los gobiernos autónomos descentralizados, en ejercicio de sus competencias, no podrán duplicarse en los respectivos territorios (...)”;*
- Que,** el artículo 566 del COOTAD, indica sobre el objeto y determinación de las tasas: *“Las municipalidades y distritos metropolitanos podrán aplicar las tasas retributivas de servicios públicos que se establecen en este Código. Podrán también aplicarse tasas sobre otros servicios públicos municipales o metropolitanos siempre que su monto guarde relación con el costo de producción de dichos servicios. A tal efecto, se entenderá por costo de producción el que resulte de aplicar reglas contables de general aceptación, debiendo desecharse la inclusión de gastos generales de la administración municipal o metropolitana que no tengan relación directa y evidente con la prestación del servicio.
Sin embargo, el monto de las tasas podrá ser inferior al costo, cuando se trate de servicios esenciales destinados a satisfacer necesidades colectivas de gran importancia para la comunidad, cuya*

utilización no debe limitarse por razones económicas y en la medida y siempre que la diferencia entre el costo y la tasa pueda cubrirse con los ingresos generales de la municipalidad o distrito metropolitano. El monto de las tasas autorizadas por este Código se fijará por ordenanza.”;

Que, el artículo 568 del COOTAD, indica sobre los servicios sujetos a tasas: *“Las tasas serán reguladas mediante ordenanzas, cuya iniciativa es privativa del alcalde municipal o metropolitano, tramitada y aprobada por el respectivo concejo, para la prestación de los siguientes servicios: a) Aprobación de planos e inspección de construcciones; b) Rastro; c) Agua potable; d) Recolección de basura y aseo público; e) Control de alimentos; f) Habilitación y control de establecimientos comerciales e industriales; g) Servicios administrativos; h) Alcantarillado y canalización; i) Otros servicios de cualquier naturaleza. (...)”;*

Que, el artículo 218 del Código Orgánico de las Entidades de Seguridad Ciudadana y Orden Público (en adelante, COESCOP) *“Las entidades complementarias de seguridad de la Función Ejecutiva y de los Gobiernos Autónomos Descentralizados metropolitanos y municipales, son organismos con potestad pública en su respectivo ámbito de competencia, que desarrollan operaciones relacionadas con el control del espacio público; prevención, detección, disuasión e investigación de la infracción; apoyo, coordinación, socorro, rescate, atención prehospitalaria y respuesta ante desastres y emergencias; con la finalidad de realizar una adecuada gestión de riesgos y promover una cultura de paz, colaborando al mantenimiento de la seguridad integral de la sociedad y del Estado.*

Las entidades que regulan este libro son de carácter operativo, civil, jerarquizado, disciplinado, técnico, especializado y uniformado. Estas entidades realizan una labor complementaria a la seguridad integral que brinda el Estado a través de las Fuerzas Armadas y la Policía Nacional. Su gestión debe articularse a las políticas del Plan Nacional de Seguridad Integral”;

Que, el artículo 219 del COESCOP establece que *“las máximas autoridades de las entidades complementarias de seguridad y cada uno de sus entes rectores, tienen la obligación de coordinar y ejecutar acciones conjuntas encaminadas a complementar y reforzar el trabajo de vigilancia, control y prevención que realizan. En el cumplimiento de su gestión, se articularán con la política pública a cargo del ministerio rector del orden público, protección interna y seguridad ciudadana”;*

Que, el artículo 3 de la Ley de Seguridad Pública y del Estado establece que es *“deber del Estado promover y garantizar la seguridad de todos los habitantes, comunidades, pueblos, nacionalidades y colectivos del Ecuador, y de la estructura del Estado, a través del Sistema de Seguridad Pública y del Estado, responsable de la seguridad pública y del Estado con el fin de coadyuvar al bienestar colectivo, al desarrollo integral, al ejercicio pleno de los derechos humanos y de los derechos y garantías constitucionales”;*

Que, la letra d) del artículo 4 de la Ley de Seguridad Pública y del Estado, determina en el principio de proporcionalidad, que *“las acciones de seguridad y asignación de recursos serán proporcionales a las necesidades de prevención y protección, y a la magnitud y trascendencia de los factores que atenten contra la seguridad de los habitantes del Estado”;*

Que, el literal f) del artículo 4 de la Ley de Seguridad Pública y del Estado determina en el principio de responsabilidad que *“las entidades públicas tienen la obligación de facilitar coordinadamente los medios humanos, materiales, y tecnológicos para el cumplimiento de los fines*

de la presente ley. La responsabilidad operativa corresponde a la entidad en cuyo ámbito y competencia radique su misión, funciones y naturaleza legalmente asignadas”;

- Que,** el artículo 10 letra l) de la Ley de Seguridad Pública y del Estado, determina que es función del Ministerio de Coordinación de Seguridad o quien haga sus veces, *“l. Coordinar con los gobiernos autónomos descentralizados y la sociedad civil para lograr una articulación integral de la defensa nacional, el orden público y la seguridad ciudadana, en los términos establecidos en la presente ley (...)”;*
- Que,** el artículo 11 de la Ley de Seguridad Pública y del Estado en su letra c), determina que la prevención y protección de la convivencia y seguridad ciudadanas, corresponden a todas las entidades del Estado y que el Ministerio de Gobierno coordinará acciones con los gobiernos autónomos descentralizados en el ámbito de sus competencias;
- Que,** el artículo 23 de la Ley de Seguridad Pública y del Estado, define a la seguridad ciudadana, como una política de Estado, destinada a fortalecer y modernizar los mecanismos necesarios para garantizar los derechos humanos, en especial el derecho a una vida libre de violencia y criminalidad, la disminución de los niveles de delincuencia, la protección de víctimas y el mejoramiento de la calidad de vida de todos los habitantes del Ecuador;
- Que,** el Código Municipal para el Distrito Metropolitano de Quito, expedido mediante Ordenanza Metropolitana No. 001 de 29 de marzo de 2019, en el capítulo VII, regula la Tasa por los Servicios de Seguridad Ciudadana;
- Que,** mediante sentencia de la Corte Constitucional No. 70-11-IN/21 de 22 de septiembre de 2021, se declaró la inconstitucionalidad del artículo 1540 del Código Municipal para el Distrito Metropolitano de Quito con efecto diferido y por conexidad de los artículos 1541, 1542, 1543 y 1544 del mismo cuerpo normativo;
- Que,** la Corte Constitucional en la sentencia No. 70-11-IN/21 de 22 de septiembre de 2021, ordenó al GAD Municipal del Distrito Metropolitano de Quito que, *“en caso de que emita normativa que sustituya las normas declaradas inconstitucionales, se plasmen los elementos esenciales de la tasa por servicios de seguridad ciudadana, guardando estricta observancia de los parámetros establecidos en esta sentencia, esto es: 3.1. Que la tasa fijada por servicios de seguridad ciudadana establezca un accionar estatal determinado; 3.2. Que la tarifa que se establezca por los servicios de seguridad ciudadana, responda a los costos en los que incurre el GAD para la prestación del servicio vinculado a la tasa, de tal forma que se respeten el principio de provocation y recuperación de costos y el principio de equivalencia; y, 3.3. Que se establezcan mecanismos de medición de satisfacción del servicio prestado”;*
- Que,** el informe de la Secretaría General de Seguridad y Gobernabilidad contenido en el Oficio Nro. GADDMQ-SGSG-2021-3102-OF, de fecha 29 de noviembre de 2021 establece la necesidad de contar con una tasa para atender los requerimientos de la ciudad;
- Que,** se requiere la sustitución de las normas declaradas inconstitucionales y se reforme el Código Municipal en lo que respecta a la regulación de la tasa de seguridad ciudadana

con la finalidad de que la misma esté determinada dentro del accionar estatal en materia de seguridad ciudadana y gestión de riesgos;

Que, es necesario garantizar la prestación del servicio a través de la recaudación de la mentada tasa con base a los principios de aplicación tributaria: progresividad, eficiencia, simplicidad administrativa, irretroactividad, transparencia y suficiencia recaudatoria; y,

En ejercicio de las atribuciones contenidas en el artículo 240 de la Constitución de la República del Ecuador, en los artículos 7 y 87 literal a) del Código Orgánico de Organización Territorial, Autonomía y Descentralización; y, el artículo 8 de la Ley Orgánica de Régimen para el Distrito Metropolitano de Quito, expide la siguiente:

**ORDENANZA SUSTITUTIVA DEL CAPÍTULO VII, TÍTULO IV, LIBRO III.5 DEL
CÓDIGO MUNICIPAL PARA EL DISTRITO METROPOLITANO DE QUITO, DE LA TASA
POR LOS SERVICIOS DE SEGURIDAD CIUDADANA**

Artículo. Único. - Sustitúyase el Capítulo VII, del Título IV, del Libro III.5 del Código Municipal para el Distrito Metropolitano de Quito, por el siguiente:

**“CAPÍTULO VII
DE LA TASA POR LOS SERVICIOS DE SEGURIDAD CIUDADANA, CONVIVENCIA
CIUDADANA Y GESTIÓN DE RIESGOS**

Artículo (...) 1.- Objeto. - Se crea la tasa de seguridad ciudadana, convivencia ciudadana y gestión de riesgos del Distrito Metropolitano de Quito que permitirá cubrir el costo de los servicios de seguridad ciudadana, convivencia ciudadana y gestión de riesgos, a fin de garantizar el principio de equivalencia.

Artículo (...) 2.- Hecho Generador. - En función de la implementación del Plan Metropolitano de Seguridad Ciudadana, el hecho generador de la tasa comprende:

- a) La prestación de servicios de prevención situacional, comunitaria y gestión de riesgos en el Distrito Metropolitano de Quito; y,
- b) El apoyo material y técnico a las entidades nacionales de seguridad y de justicia respecto de su labor en la ciudad.

Artículo (...) 3.- Sujeto Activo. - El sujeto activo de la tasa de seguridad ciudadana, convivencia ciudadana y gestión de riesgos, es el Gobierno Autónomo Descentralizado del Distrito Metropolitano de Quito.

Artículo (...) 4.- Sujeto Pasivo. - Son sujetos pasivos de la tasa de seguridad ciudadana, convivencia ciudadana y gestión de riesgos, todas las personas naturales, sociedades y personas jurídicas públicas o privadas que, al 31 de diciembre del año inmediato anterior al de tributación, la ley los repute propietarios de predios urbanos o rurales, en la circunscripción territorial del Distrito Metropolitano de Quito.

Para efectos de este Capítulo, el término sociedad, comprenderá el previsto en el artículo 98 de la Ley de Régimen Tributario Interno, sin la exclusión de aquellos entes constituidos por entidades públicas.

Artículo (...) 5.- Liquidación y pago del tributo. - La tasa de seguridad ciudadana, convivencia ciudadana y gestión de riesgos será liquidada por año anticipado y pagada de forma anual, como tributo adicional del impuesto predial, conforme el presente Código, con base en todas las modificaciones operadas en el catastro inmobiliario oficial hasta el 31 de diciembre de cada año.

La tasa de seguridad ciudadana, convivencia ciudadana y gestión de riesgos deberá pagarse en el curso del respectivo año, sin necesidad de que el Gobierno Autónomo Descentralizado del Distrito Metropolitano de Quito notifique esta obligación, dado que la misma deberá constar en la misma orden de pago del impuesto predial correspondiente.

El tributo será exigible a partir del 01 de enero del año siguiente al de la determinación, en los mismos términos de exigibilidad del impuesto predial.

Artículo (...) 6.- Valores. - La tasa de seguridad ciudadana, convivencia ciudadana y gestión de riesgos se pagará de acuerdo a los rangos de sectorización y conforme porcentaje aplicable al salario básico unificado del trabajador en general (SBU) del año del hecho generador, acorde a las siguientes tablas:

a. Predios destinados preferentemente a vivienda:

SECTOR	TASA ANUAL
Sector 1	6.760% SBU
Sector 2	5.763% SBU
Sector 3	4.770% SBU
Sector 4	3.748% SBU
Sector 5	2.998% SBU
Sector 6	2.278% SBU
Sector 7	1.503% SBU
Sector 8	1.003% SBU
Sector 9	0.500% SBU

b. Predios destinados a actividades preferentemente económicas y de servicios:

SECTOR	TASA ANUAL
Sector 7,8,9	4.5050% SBU
Sector 4,5,6	6.0150% SBU
Sector 1,2,3	7.5500% SBU

Los predios identificados en el catastro oficial a la fecha del acaecimiento del hecho generador, como rurales, en los casos de uso preferente de vivienda, tributarán conforme al sector 9 de la tabla descrita en la letra a) de este artículo; y, en los casos de uso preferente de actividad económica, se aplicará la tasa prevista para el sector 8 de la letra a) de este artículo.

Artículo (...) 7.- Exención. - Estarán exentos del pago de la tasa de seguridad ciudadana, convivencia ciudadana y gestión de riesgos:

- a) Los adultos mayores que reúnan las condiciones fijadas en el artículo 14 de la Ley del Adulto Mayor; y,
- b) Las personas con discapacidad, o los sustitutos que tengan bajo su responsabilidad y/o dependencia económica una persona con discapacidad, bajo las mismas condiciones y requisitos.

En el caso de las personas con discapacidad o los sustitutos, que sean propietarios de más de un bien inmueble, la exención aplica para una sola de las propiedades, la de mayor valor catastral.

Artículo (...) 8.- Régimen de propiedad horizontal. - Para el cobro de la tasa de seguridad ciudadana, convivencia ciudadana y gestión de riesgos a los propietarios de bienes inmuebles bajo el régimen de propiedad horizontal, se tomará en cuenta únicamente la unidad principal y no las complementarias, tales como parqueaderos, bodegas, secaderos, lavanderías, jardines, patios, balcones o terrazas.

Artículo (...) 9.- Administración y destino de los valores recaudados. - La tasa de seguridad ciudadana, convivencia ciudadana y gestión de riesgos será administrada a través de una cuenta especial bajo la responsabilidad de la Empresa Pública Metropolitana de Logística para la Seguridad y la Convivencia Ciudadana EP EMSEGURIDAD, entidad que actuará bajo las políticas y lineamientos de la Secretaría de Seguridad del Gobierno Autónomo Descentralizado del Distrito Metropolitano de Quito.

Artículo (...) 10.- Sistema de Medición de Satisfacción de la Tasa de Seguridad Ciudadana y Convivencia Ciudadana y Gestión de Riesgos del Distrito Metropolitano de Quito. - La Secretaría General de Seguridad y Gobernabilidad en coordinación con EP EMSEGURIDAD, son los entes técnicos encargados para realizar el seguimiento y evaluación de satisfacción a los servicios efectivamente realizados por la tasa de seguridad ciudadana, convivencia ciudadana y

gestión de riesgos, seguimiento de proyectos relacionados Plan Metropolitano de Seguridad Ciudadana vigente.

El informe de los resultados respecto de la satisfacción ciudadana obtenida de tasa se pondrá en conocimiento del Concejo Metropolitano y se publicará en los medios de difusión de la Secretaría General de Seguridad y Gobernabilidad, y EP EMSEGURIDAD.

Artículo (...) 11.- Prohibición. - Los valores recaudados por concepto de la tasa de seguridad ciudadana, convivencia ciudadana y gestión de riesgos no se destinarán a otros fines que no sean los del objeto de su creación.”

DISPOSICIONES GENERALES:

PRIMERA - La Dirección Metropolitana de Catastro será la encargada de la carga inicial, alimentación y administración de la información de sectorización bajo el nuevo esquema, en el sistema catastral municipal (SIREC – Q) para efectos del cálculo de tasa, con base en las directrices que para el efecto le otorgue EP EMSEGURIDAD.

SEGUNDA. - Encárguese a la Comisión de Codificación Legislativa, la codificación del Código Municipal para el Distrito Metropolitano de Quito, de conformidad con la Disposición General Décimo Sexta del Código Orgánico de Organización Territorial, Autonomía y Descentralización.

DISPOSICIÓN TRANSITORIA:


ÚNICA. - Únicamente para el ejercicio 2022 la determinación y emisión de la tasa de seguridad ciudadana, convivencia ciudadana y gestión de riesgos se regirá por la carga de registros vigentes en el catastro oficial a 31 de diciembre de 2021 de sectorización de predios que realice la Dirección Metropolitana de Catastro. En los ejercicios fiscales subsiguientes se estará a lo dispuesto en el artículo (...) 7 y Primera Disposición General de esta ordenanza, para lo cual, la EP EMSEGURIDAD deberá realizar las coordinaciones necesarias con la Dirección Metropolitana de Catastro para la definición y actualización técnica de la sectorización que define la base imponible del tributo.

DISPOSICIÓN FINAL:

ÚNICA. – La presente Ordenanza Metropolitana entrará en vigencia a partir de su publicación en el Registro Oficial sin perjuicio de su divulgación por medio de la Gaceta Oficial Metropolitana y página web institucional.

Dada en la Sala de Sesiones del Concejo Metropolitano, a los 14 días del mes de diciembre de 2021.

PABLO
ANTONIO
SANTILLAN
PAREDES



Firmado digitalmente
por PABLO ANTONIO
SANTILLAN PAREDES
Fecha: 2021.12.14
21:37:22 -05'00'

Abg. Pablo Antonio Santillán Paredes
SECRETARIO GENERAL DEL CONCEJO METROPOLITANO DE QUITO

CERTIFICADO DE DISCUSIÓN

El infrascrito Secretario General del Concejo Metropolitano de Quito, certifica que la presente ordenanza fue discutida y aprobada en dos debates, en sesiones Nos. 191 ordinaria de 07 de diciembre de 2021; y, 192 Ordinaria de 14 de diciembre de 2021.

PABLO
ANTONIO
SANTILLAN
PAREDES

Firmado
digitalmente por
PABLO ANTONIO
SANTILLAN PAREDES
Fecha: 2021.12.14
21:38:40 -05'00'

Abg. Pablo Antonio Santillán Paredes

SECRETARIO GENERAL DEL CONCEJO METROPOLITANO DE QUITO

ALCALDÍA DEL DISTRITO METROPOLITANO. - Distrito Metropolitano de Quito, 14 de diciembre de 2021.

EJECÚTESE:

SANTIAGO
MAURICIO
GUARDERAS
IZQUIERDO

Firmado
digitalmente por
SANTIAGO
MAURICIO
GUARDERAS
IZQUIERDO

Dr. Santiago Guarderas Izquierdo

ALCALDE DEL DISTRITO METROPOLITANO DE QUITO

CERTIFICO, que la presente ordenanza fue sancionada por el Dr. Santiago Guarderas Izquierdo, Alcalde del Distrito Metropolitano de Quito, el 14 de diciembre de 2021.

PABLO ANTONIO
SANTILLAN PAREDES

Firmado
digitalmente por
PABLO ANTONIO
SANTILLAN PAREDES
Fecha: 2021.12.14
21:40:35 -05'00'

Abg. Pablo Antonio Santillán Paredes

SECRETARIO GENERAL DEL CONCEJO METROPOLITANO DE QUITO



ABG. JAQUELINE VARGAS CAMACHO
DIRECTORA - SUBROGANTE

Quito:
Calle Mañosca 201 y Av. 10 de Agosto
Telf.: 3941-800
Exts.: 3131 - 3134

www.registroficial.gob.ec

El Pleno de la Corte Constitucional mediante Resolución Administrativa No. 010-AD-CC-2019, resolvió la gratuidad de la publicación virtual del Registro Oficial y sus productos, así como la eliminación de su publicación en sustrato papel, como un derecho de acceso gratuito de la información a la ciudadanía ecuatoriana.

"Al servicio del país desde el 1º de julio de 1895"

El Registro Oficial no se responsabiliza por los errores ortográficos, gramaticales, de fondo y/o de forma que contengan los documentos publicados, dichos documentos remitidos por las diferentes instituciones para su publicación, son transcritos fielmente a sus originales, los mismos que se encuentran archivados y son nuestro respaldo.