



EDICIÓN ESPECIAL

Año I - Nº 89
Quito, miércoles 2 de octubre de 2019
Valor: US\$ 5,00 + IVA

ING. HUGO DEL POZO BARREZUETA
DIRECTOR

Quito: Calle Mañosca 201
 y Av. 10 de Agosto

Oficinas centrales y ventas:
 Telf.: 3941-800
 Exts.: 2561 - 2555

Sucursal Guayaquil:
 Calle Pichincha 307 y Av. 9 de Octubre,
 piso 6, Edificio Banco Pichincha.
 Telf.: 3941-800 Ext.: 2560

Suscripción anual:
 US\$ 400 + IVA para la ciudad de Quito
 US\$ 450 + IVA para el resto del país

Impreso en Editora Nacional

148 páginas

www.registroficial.gob.ec

**Al servicio del país
 desde el 1º de julio de 1895**

SUMARIO:

Págs.

**MUNICIPIO DEL DISTRITO
 METROPOLITANO DE QUITO**

ORDENANZAS METROPOLITANAS:

026-2019-AHC Reformatoria de la Ordenanza No. 0047, sancionada el 26 de febrero de 2015. que reconoce y aprueba el asentamiento humano de hecho y consolidado denominado Comité Pro-mejoras del Barrio "San Rafael de Alugullá" Etapa III	3
027-2019-AHC Que reconoce y aprueba el fraccionamiento del predio número 391091 sobre el que se encuentra el asentamiento humano de hecho y consolidado de interés social denominado Comité Pro mejoras del barrio "Los Girasoles"	17
028-2019-AHC Reformatoria de la Ordenanza No. 0527, sancionada el 21 de febrero de 2014, que reconoció y aprobó el asentamiento humano de hecho y consolidado de interés social denominado "Comité Central Promejoras del barrio "Bellavista" cuarta Etapa	29
029-2019-AHC Que reconoce y aprueba el fraccionamiento de los predios 609764/ 609765/ 609766/ 609767/ 609768/ 609770/ 609771/ 609772 sobre el que se encuentra el asentamiento humano de hecho y consolidado de interés social denominado "La Dolora de Guamaní Alto"	41
030-2019-AHC Que reconoce y aprueba el fraccionamiento del predio No. 654133 sobre el que se encuentra el asentamiento humano de hecho y consolidado de interés social denominado "Díaz"	51
031-2019-AHC Que reconoce y aprueba el fraccionamiento de los predios No. 243680 y 647880 sobre el que se encuentra el asentamiento humano de hecho y consolidado de interés social denominado Comité Pro-mejoras el barrio "San Miguel de Amagasi" Etapa VII	65
032-2019-AHC Que reconoce y aprueba el fraccionamiento del predio 5133277 sobre el que se encuentra el asentamiento humano de hecho y consolidado de interés social denominado "San Javier"	79

	Pags.
033-2019-AHC Que reconoce y aprueba el fraccionamiento del predio 5017839 sobre el que se encuentra el asentamiento humano de hecho y consolidado de interés social denominado Comité Pro mejoras del barrio “Santa María del Sur”.....	95
034-2019-AHC Que reconoce y aprueba el fraccionamiento del predio No. 55013084 sobre el que se encuentra el asentamiento humano de hecho y consolidado de interés social denominado “Valle de San Juan Tercera Etapa”	110
035-2019-AHC Que reconoce y aprueba el fraccionamiento de los predios números 5784265 y 5784267 sobre los que se encuentra el asentamiento humano de hecho y consolidado de interés social denominado Comité Promejoras del barrio “El Rey”.....	124
036-2019-AHC Que reconoce y aprueba el fraccionamiento de los predios 397730 y 353546 sobre los que se encuentra el asentamiento humano de hecho y consolidado de interés social denominado “La Luz”.....	137

ORDENANZA No. 026 -2019-AHC

EXPOSICIÓN DE MOTIVOS

La Constitución de la República del Ecuador, en su artículo 30, garantiza a las personas el *“derecho a un hábitat seguro y saludable, y a una vivienda adecuada y digna, con independencia de su situación social y económica”*; y, a su vez, establece que los gobiernos autónomos descentralizados municipales tienen la competencia exclusiva para planificar el desarrollo cantonal, así como para ejercer el control sobre el uso y ocupación del suelo en el cantón (artículo 264, numerales 1 y 2).

La Administración Municipal, a través de la Unidad Especial Regula Tu Barrio, gestiona procesos tendientes a regularizar la ocupación informal del suelo de aquellos asentamientos humanos de hecho y consolidados que se encuentran en el Distrito Metropolitano de Quito, siguiendo para el efecto un proceso socio organizativo, legal y técnico, que permita determinar el fraccionamiento de los lotes en cada asentamiento; y, por tanto, los beneficiarios del proceso de regularización.

El Asentamiento Humano de Hecho y Consolidado de Interés Social denominado Comité Pro-Mejoras del Barrio “San Rafael de Alugullá” Etapa III, ubicado en la parroquia Pomasquí, tiene una consolidación de 93,75%, al inicio del proceso de regularización contaba con 32 años de existencia; sin embargo al momento de la sanción de la presente ordenanza, cuenta con 35 años de asentamiento y 64 beneficiarios.

Dicho Asentamiento Humano de Hecho y Consolidado de Interés Social fue reconocido mediante Ordenanza No. 0047, sancionada el 26 de febrero de 2015; sin embargo, debido a que existen errores técnicos de cabida y de borde superior de quebrada, la Unidad Especial Regula Tu Barrio realizó el proceso tendiente a reformar dicha Ordenanza, a fin de dotar a la población beneficiaria de servicios básicos; y, a su vez, permitir que los legítimos propietarios cuenten con el título de dominio que garanticen su propiedad y el ejercicio del derecho a la vivienda, adecuada y digna, conforme lo prevé la Constitución del Ecuador.

En este sentido, la presente ordenanza contiene la normativa tendiente a reformar la Ordenanza No. 0047, sancionada el 26 de febrero de 2015, que reconoce y aprueba el Asentamiento Humano de Hecho y Consolidado de Interés Social denominado Comité Pro-Mejoras del Barrio “San Rafael de Alugullá” Etapa III. / DPA

EL CONCEJO METROPOLITANO DE QUITO

Vistos los Informes No. IC-O-2017-024 y IC-O-2018-019, expedidos por la Comisión de Ordenamiento Territorial.

CONSIDERANDO:

- Que,** el artículo 30 de la Constitución de la República del Ecuador (en adelante “Constitución”) establece que: *“Las personas tienen derecho a un hábitat seguro y saludable, y a una vivienda adecuada y digna, con independencia de su situación social y económica.”;*
- Que,** el artículo 31 de la Constitución expresa que: *“Las personas tienen derecho al disfrute pleno de la ciudad y de sus espacios públicos, bajo los principios de sustentabilidad, justicia social, respeto a las diferentes culturas urbanas y equilibrio entre lo urbano y lo rural. El ejercicio del derecho a la ciudad se basa en la gestión democrática de ésta, en la función social y ambiental de la propiedad y de la ciudad, y en el ejercicio pleno de la ciudadanía.”;*
- Que,** el artículo 240 de la Constitución establece que: *“Los gobiernos autónomos descentralizados de las regiones, distritos metropolitanos, provincias y cantones tendrán facultades legislativas en el ámbito de sus competencias y jurisdicciones territoriales (...);”;*
- Que,** los numerales 1 y 2 del artículo 264 de la Constitución manifiestan que: *“Los gobiernos municipales tendrán las siguientes competencias: 1. Planificar el desarrollo cantonal y formular los correspondientes planes de ordenamiento territorial, de manera articulada con la planificación nacional, regional, provincial y parroquial, con el fin de regular el uso y la ocupación del suelo urbano y rural; 2.- Ejercer el control sobre el uso y ocupación del suelo en el cantón (...).”;*
- Que,** el literal c) del artículo 54, en concordancia con el literal c) del artículo 84 del Código Orgánico de Organización Territorial, Autonomía y Descentralización (en adelante “COOTAD”), señala como una función del gobierno autónomo descentralizado municipal la de establecer el régimen de uso del suelo y urbanístico, para lo cual se debe determinar las condiciones de urbanización, parcelación, lotización, división o cualquier otra forma de fraccionamiento de conformidad con la planificación cantonal, asegurando porcentajes para zonas verdes y áreas comunales;

- Que,** el artículo 57, en concordancia con el artículo 87 del COOTAD, establece que las funciones del Concejo Municipal, entre otras, son: *“a) El ejercicio de la facultad normativa en las materias de competencia del gobierno autónomo descentralizado municipal, mediante la expedición de ordenanzas cantonales, acuerdos y resoluciones; (...) x) Regular y controlar, mediante la normativa cantonal correspondiente, el uso del suelo en el territorio del cantón, de conformidad con las leyes sobre la materia, y establecer el régimen urbanístico de la tierra; y, (...) z) Regular mediante ordenanza la delimitación de los barrios y parroquias urbanas tomando en cuenta la configuración territorial, identidad, historia, necesidades urbanísticas y administrativas y la aplicación del principio de equidad interbarrial.”;*
- Que,** el artículo 322 del COOTAD establece el procedimiento para la aprobación de las ordenanzas municipales;
- Que,** el artículo 486 del COOTAD reformado establece que: *“Cuando por resolución del órgano de legislación y fiscalización del Gobierno Autónomo Descentralizado municipal o metropolitano, se requiera regularizar y legalizar asentamientos humanos consolidados de interés social ubicados en su circunscripción territorial en predios que se encuentren proindiviso, la alcaldesa o el alcalde, a través de los órganos administrativos de la municipalidad, de oficio o a petición de parte, estará facultado para ejercer la partición administrativa, (...)”;*
- Que,** la Disposición Transitoria Décima Cuarta del COOTAD, señala: *“(...) Excepcionalmente en los casos de asentamientos de hecho y consolidados declarados de interés social, en que no se ha previsto el porcentaje de áreas verdes y comunales establecidas en la ley, serán exoneradas de este porcentaje.”;*
- Que,** el numeral 1 del artículo 2 de la Ley de Régimen para el Distrito Metropolitano de Quito, establece que el Municipio del Distrito Metropolitano de Quito, tiene la competencia exclusiva y privativa de regular el uso y la adecuada ocupación del suelo, ejerciendo el control sobre el mismo;
- Que,** el numeral 1 del artículo 8 de la Ley de Régimen para el Distrito Metropolitano de Quito, establece que le corresponde al Concejo Metropolitano decidir mediante ordenanza, sobre los asuntos de interés general, relativos al desarrollo integral y a la ordenación urbanística del Distrito;
- Que,** la Unidad Especial Regula Tu Barrio es la dependencia encargada de procesar, canalizar y resolver los procedimientos para la regularización de la ocupación

informal del suelo, en procura de agilizar la emisión de informes y demás trámites pertinentes para la legalización de barrios dentro del marco de planificación y el ordenamiento de la ciudad, conforme lo establecido en el artículo 2 de la Resolución No. A0010 de 19 de marzo de 2010;

Que, la Ordenanza No. 0147 de 9 de diciembre de 2016; en sus considerandos reconoce la creación de la Unidad Especial Regula Tu Barrio como el ente encargado de procesar, canalizar y resolver los procedimientos para la regularización de la ocupación informal del suelo;

Que, mediante Ordenanza No. 0147 de 9 de diciembre de 2016, se establecieron los procesos y procedimientos para la regularización integral de los asentamientos humanos de hecho y consolidados, así como su declaratoria de interés social, para aquellos asentamientos que cumplen las condiciones socioeconómicas, legales y físicas establecidas para el efecto;

Que, de conformidad con la disposición transitoria segunda de la Ordenanza No. 0147 de 9 de diciembre de 2016, en los procesos de regularización de asentamientos humanos de hecho y consolidados que se encuentren en trámite, se aplicará la norma más beneficiosa para la regularización del asentamiento; y,

Que, la Mesa Institucional, reunida el 18 de octubre del 2016 en la Administración Zonal La Delicia, integrada por: el Sr. Humberto Almeida De Sucre, Administrador Zonal La Delicia; Ing. Omar García, Coordinador (E) UERB-AZLD; Arq. Elizabeth Ortiz, Delegada de la Secretaría de Territorio Hábitat y Vivienda; Arq. Jorge Campaña, Delegado de la Dirección Metropolitana de Catastro; Ing. Marco Manobanda, Delegado de la Dirección Metropolitana de Gestión de Riesgos; Arq. Edison Cuaical, Jefe de la Unidad de Territorio y Vivienda de la Administración Zonal La Delicia; Ab. María Cristina Villacís, Directora Jurídica de la Administración Zonal La Delicia; Abg. Fernanda Durán, Delegada del Administrador Municipal Zona La Delicia; Arq. Juan Carlos Echeverría, Responsable Técnico, Abg. Sebastián Mata Responsable Legal, de la Unidad Especial Regula tu Barrio La Delicia, aprobaron el Informe Socio Organizativo Legal y Técnico N° 006-UERB-AZLD-SOLT-2016, de 16 de octubre del 2016, habilitante de la Ordenanza de Reformatoria a la Ordenanza No. 0047, sancionada el 26 de febrero de 2015 que reconoce y aprueba al Asentamiento Humano de Hecho y Consolidado de Interés Social, denominado: Comité Pro-Mejoras del Barrio "San Rafael de Alugullá" Etapa III.

En ejercicio de sus atribuciones legales constantes en los artículos 30, 31, 240 y 264 numerales 1 y 2 de la Constitución de la República del Ecuador; 84 literal c), 87 literales a), v) y x); Artículo 322 del Código Orgánico de Organización Territorial Autonomía y Descentralización; Artículo 2 numeral 1, Artículo 8 numeral 1 de la Ley de Régimen para el Distrito Metropolitano de Quito,

EXPIDE LA SIGUIENTE:

ORDENANZA REFORMATORIA DE LA ORDENANZA No. 0047, SANCIONADA EL 26 DE FEBRERO DE 2015, QUE RECONOCE Y APRUEBA EL ASENTAMIENTO HUMANO DE HECHO Y CONSOLIDADO DENOMINADO COMITÉ PRO-MEJORAS DEL BARRIO “SAN RAFAEL DE ALUGULLÁ” ETAPA III, A FAVOR DE SUS COPROPIETARIOS.

Artículo 1.- Sustitúyase el título de la Ordenanza No. 0047, sancionada el 26 de febrero de 2015, por el siguiente texto:

“ORDENANZA QUE RECONOCE Y APRUEBA EL FRACCIONAMIENTO DE LOS PREDIOS Nos. 1229636 Y 5033753 SOBRE LOS QUE SE ENCUENTRA EL ASENTAMIENTO HUMANO DE HECHO Y CONSOLIDADO DE INTERÉS SOCIAL DENOMINADO COMITÉ PRO-MEJORAS DEL BARRIO “SAN RAFAEL DE ALUGULLÁ” ETAPA III, A FAVOR DE SUS COPROPIETARIOS. ”

Artículo 2.- Sustitúyase el artículo 1 de la Ordenanza No. 0047, sancionada el 26 de febrero de 2015, por el siguiente:

“Artículo 1.- De los planos y documentos presentados. - Los planos y documentos presentados son de exclusiva responsabilidad del proyectista y de los copropietarios del Asentamiento Humano de Hecho y Consolidado de Interés Social denominado Comité Pro-Mejoras del Barrio “San Rafael de Alugullá” Etapa III, ubicado en la parroquia Pomasqui, sin perjuicio de la responsabilidad de quienes revisaron los planos y los documentos legales, excepto que hayan sido inducidos a engaño.

En caso de comprobarse ocultación o falsedad en planos, datos, documentos, o de existir reclamos de terceros afectados, son de exclusiva responsabilidad del técnico y de los copropietarios del predio.

Las dimensiones y superficies de los lotes, son las determinadas en el plano aprobatorio que forma parte integrante de esta Ordenanza.

Los copropietarios del Asentamiento Humano de Hecho y Consolidado de Interés Social denominado Comité Pro-Mejoras del Barrio "San Rafael de Alugullá" Etapa III, se comprometen a respetar las características de los lotes establecidas en el Plano y en este instrumento; por tanto, no podrán fraccionarlos o dividirlos.

El incumplimiento de lo dispuesto en la presente Ordenanza y en la normativa metropolitana y nacional vigente al respecto, dará lugar a la imposición de las sanciones correspondientes.

Por las condiciones del asentamiento humano de hecho y consolidado, se lo aprueba considerándolo de Interés Social."

Artículo 3.- Sustitúyase el artículo 2 de la Ordenanza No. 0047, sancionada el 26 de febrero de 2015, por el siguiente:

"Artículo 2- Especificaciones técnicas:

<i>Zonificación actual:</i>	D2 (D302-80)
<i>Lote mínimo:</i>	300 m ²
<i>Forma ocupación del suelo:</i>	(D) Sobre Línea de Fabrica
<i>Uso principal:</i>	(RU2) Residencial Urbano 2
<i>Clasificación del Suelo:</i>	(SU) Suelo Urbano
<i>Número de lotes:</i>	16
<i>Área útil de lotes:</i>	6.684,28m ²
<i>Área Municipal:</i>	151,31 m ²
<i>Área de faja de protección de quebrada en lotes:</i>	727,15 m ²
<i>Área total de lote:</i>	7.562,74m ²

El número total de lotes es de 16, signados del uno (1) al dieciséis (16), cuyo detalle es el que consta en los planos aprobatorios que forman parte de la presente Ordenanza."

Artículo 4.- Inclúyase un artículo innumerado después del artículo 2 de la Ordenanza No. 0047, sancionada el 26 de febrero de 2015 con el siguiente texto:

"Artículo....- Del Área Municipal.- El Asentamiento humano de hecho y consolidado de interés social denominado Comité Pro-Mejoras del Barrio "San Rafael de Alugullá" Etapa III, transfiere al Municipio del Distrito Metropolitano de Quito como contribución de áreas municipales un área total de 151,32m², de conformidad al siguiente detalle:

ÁREA MUNICIPAL 1					
		LINDERO	EN PARTE	Total	Superficie
ÁREA MUNICIPAL 1	NORTE:	PROPIEDAD PARTICULAR	-	0,31m	137,35 m2
	SUR:	0,00M PUNTO DE INTERSECCION BORDE SUPERIOR DE QUEBRADA	-	0,00m	
	ESTE:	LOTE 16 LOTE 15 LOTE 14 LOTE 13 LOTE 12 LOTE 11	Ld= 8,30m Ld= 7,50m Ld= 7,60m Ld= 15,01m Ld= 8,50m Ld= 2,69m	49,60m	
	OESTE:	QUEBRADA SAN RAFAEL DE ALUGULLÁ	-	Ld= 52,77m	

ÁREA MUNICIPAL 2					
		LINDERO	EN PARTE	TOTAL	SUPERFICIE
ÁREA MUNICIPAL 2	NORTE:	0,00M PUNTO DE INTERSECCION BORDE SUPERIOR DE QUEBRADA	-	0,00M	13,97 m2
	SUR:	0,00M PUNTO DE INTERSECCION BORDE SUPERIOR DE QUEBRADA	-	0,00M	
	ESTE:	LOTE 11 LOTE 10 LOTE 9	Ld= 1,46m Ld= 8,65m Ld= 6,32m	16,43M	
	OESTE:	QUEBRADA SAN RAFAEL DE ALUGULLÁ	-	16,11M	

Artículo 5.- En el artículo 3 de la Ordenanza No. 0047, sancionada el 26 de febrero de 2015: sustitúyase el “uso principal: (R2) Residencia mediana densidad”, por el siguiente texto: “uso principal: (RU2) Residencial Urbano 2”; y, elimínese el segundo párrafo.

Artículo 6.- A continuación del artículo 3 de la Ordenanza No. 0047, sancionada el 26 de febrero de 2015, inclúyase dos artículos innumerados con los siguientes textos:

“Artículo- Lotes por excepción.- Por tratarse de un Asentamiento Humano de Hecho y Consolidado de Interés Social, se aprueba por excepción el lote No. 11 de menor superficie conforme el plano.

Artículo- Informe Técnico de Evaluación de Riesgos de la Secretaría General de Seguridad y Gobernabilidad.- Los copropietarios del predio, en un plazo no mayor a un año a partir de la inscripción de la presente ordenanza en el Registro de la Propiedad, deberán presentar el cronograma de obras de mitigación de riesgos elaborado por un especialista técnico, ante la Dirección Metropolitana de Gestión de Riesgos y la Unidad Desconcentrada de Control de la Administración Zonal La Delicia, caso contrario el Concejo Metropolitano podrá revocar la presente ordenanza, notificándose del particular a la Agencia Metropolitana de Control, para que se inicie las acciones pertinentes.

La Agencia Metropolitana de Control realizará el seguimiento en la ejecución y avance de las obras de mitigación hasta la terminación de las mismas.

El Comité Pro-Mejoras Del Barrio “San Rafael de Alugullá” Etapa III deberá cumplir con lo establecido dentro de la calificación del riesgo y acatar las recomendaciones que se encuentran determinadas en el informe de la Dirección Metropolitana de Gestión de Riesgos No. 102-AT-DMGR-2018, de 25 de abril de 2018 el mismo establece que:

6 CALIFICACIÓN DEL RIESGO

La zona en estudio, una vez realizada la inspección técnica al AHHYC “San Rafael de Alugullá” de la Parroquia Pomasqui, considerando las amenazas, elementos expuestos y vulnerabilidades se determina que:

- *Riesgo por movimientos en masa: el AHHYC “San Rafael de Alugullá” en general presenta un Riesgo Alto Mitigable frente a movimientos de remoción en masa. Esto debido a que se observaron condiciones físicas en el terreno que representan una amenaza significativa, las condiciones de exposición son varias, puesto que se encuentran cortes de taludes que no tienen protección, Además las vías internas no cuentan con elementos que protejan su integridad.*
- *Riesgo por eventos sísmicos: de manera general, toda el AHHYC “San Rafael de Alugullá” de la Parroquia San Antonio presenta condiciones de Riesgo Alto Mitigable, debido a la vulnerabilidad de sus construcciones y el tipo de suelo*

- *Riesgo por fenómenos volcánicos: debido a la alta exposición a los potenciales flujos piroclásticos y fuertes caídas de ceniza en caso de una erupción del volcán Pululahua, pero también a su baja recurrencia (período de retorno) de reactivación volcánica, el AHHYC "San Rafael de Alugullá" y toda la Parroquia Pomasquí, se determina un nivel de Riesgo Moderado Mitigable para el caso de una erupción del Pululahua, pero en caso de registrar señales de reactivación en el futuro, el nivel de riesgo cambiaría a muy alto no mitigable. Para el caso de otros volcanes alejados de la Parroquia Pomasquí (Guagua Pichincha, Cotopaxi, Reventador), el nivel de Riesgo es Bajo Mitigable ante posibles fenómenos de caída de ceniza.*

Por lo tanto, la DMGR sugiere que se puede continuar con el proceso de regularización del AHHYC "San Rafael de Alugullá", ya que siguiendo las recomendaciones que se describen en este informe, contribuirá a garantizar la reducción del riesgo en la zona en análisis.

Nota Aclaratoria

El Riesgo identificado es considerado "Mitigable" cuando se pueden implementar medidas estructurales y/o no estructurales que permitan reducir las condiciones de exposición, vulnerabilidad y el potencial impacto esperado en caso que dicho riesgo se materialice.

Medidas Estructurales: Acciones de ingeniería para reducir impactos de las amenazas como:

- *Protección y control: Intervención directa de la amenaza (Diques, muros de contención, canalización de aguas.)*
- *Modificar las condiciones de vulnerabilidad física de los elementos expuestos (refuerzo de infraestructura de líneas vitales, códigos de construcción, reubicación de viviendas.)*

Medidas No estructurales: Desarrollo del conocimiento, políticas, leyes y mecanismos participativos.

- *Acciones Activas: Promueve interacción activa de las personas (organización para la respuesta, educación y capacitación, información pública, participación comunitaria,*
- *Acciones Pasivas: Relacionadas con legislación y planificación (normas de construcción, uso del suelo y ordenamiento territorial, etc.)*

7 RECOMENDACIONES

La Dirección Metropolitana de Gestión de Riesgos manifiesta que la calificación de riesgo realizada en este informe, desprende una serie de recomendaciones que podrán ser confirmadas, modificadas o

ampliadas como consecuencia de información adicional producida como la realización de las obras de infraestructura, la zonificación respectiva y la consolidación futura.

Para el riesgo por movimientos en masa:

- Los propietarios/poseionarios de los lotes que fueron excavados y dejaron taludes expuestos y desprotegidos ante los efectos erosivos que causa la intemperie (precipitaciones, viento), deben contratar a un especialista geotécnico para que realice los estudios técnicos necesarios, como lo establece la Norma Ecuatoriana de Construcción vigente y su respectiva Guía Práctica (NEC-SE-GC), y determine las alternativas de mitigación del riesgo adecuadas según las características topográficas, geológicas, hidrogeológicas y mecánicas del suelo que conforma los taludes. Los estudios técnicos y diseños de las alternativas de mitigación seleccionadas no deberán ser considerados como requisitos durante la etapa de regularización del asentamiento humano evaluado.
- Una vez concluido el proceso de regularización y titularización individual de los lotes del AHHYC "San Rafael de Alugullá", el propietario de cada predio deberá cumplir lo establecido en las Condiciones generales de edificabilidad para zonas susceptibles a amenazas naturales de la Sección 1.3 (RIESGOS) contemplada en la Ordenanza Metropolitana No. 0127 de 2016, lo cual incluye los estudios técnicos y diseños de obras de mitigación mencionadas en el párrafo anterior.
- Los poseionarios/propietarios de los lotes colindantes con el pasaje, donde el suelo es de tierra, deberán implementar sistemas de conducción de escorrentía pluvial (cunetas, canales, zanjas) con la asesoría técnica respectiva, para prevenir la erosión del suelo y arrastre de material sólido (lodo, arena, escombros de construcciones, basura) que pueda obstruir los sumideros existentes en la vía principal, o afectar a viviendas y asentamientos humanos ubicados en cotas inferiores.
- Los propietarios/poseionarios de los lotes de "San Rafael de Alugullá" no deben realizar más excavaciones en el terreno (desbanques de tierra) hasta que culmine el proceso de regularización y se establezca su normativa de edificabilidad específica.

Para el riesgo sísmico:

- Se recomienda que los propietarios y/o poseionarios actuales no construyan más viviendas en el macrolote evaluado, ni aumenten pisos sobre las edificaciones existentes, hasta que el proceso de regularización del asentamiento culmine y se determine su normativa de edificabilidad específica que deberá constar en sus respectivos Informes de Regulación Metropolitana, previa emisión de la licencia de construcción de la autoridad competente.

- Posterior a la regularización del AHHYC "San Rafael de Alugullá", las edificaciones en proceso de construcción, aumento en planta o elevación y demás edificaciones dentro del área en análisis, que no dispongan de un diseño estructural o algún tipo de asesoría técnica, los propietarios deberán contratar a un especialista (Ingeniero/a Civil), para que realice evaluaciones estructurales de las viviendas y proponga alternativas de reparación y/o reforzamiento estructural en caso de ameritarlo.
- La municipalidad, a través de sus organismos de control, deberá dar el seguimiento a los procesos de construcción tanto de la infraestructura de servicios como de las edificaciones nuevas o ampliaciones de las existentes.

Para el riesgo Volcánico (caída de ceniza):

- Al encontrarse el AHHYC "San Rafael de Alugullá" en una zona de alta amenaza ante una potencial reactivación del volcán Pululahua, sus habitantes deben informarse sobre el peligro que representa vivir en esta región, y preparar planes de contingencia comunitarios y articularse con los planes de emergencia de los distintos niveles de gobierno. También es responsabilidad de los habitantes de este asentamiento, y de toda la Parroquia San Antonio, informarse periódicamente sobre el estado interno de este volcán, solicitando información técnica de la entidad competente de la vigilancia y monitoreo volcánico en el país. Por ahora este volcán se encuentra en estado de reposo y no ha dado señales de reactivación, pero en el futuro podría ocurrir.
- Para los escenarios eruptivos de otros volcanes que circundan el DMQ, se puede tomar medidas preventivas y de mitigación ante las afectaciones que podría ocasionar la caída de piroclastos (ceniza y lapilli), efectuando mantenimiento preventivo de las cubiertas de las viviendas para evitar que los canales de agua se obstruyan con la ceniza. Otra medida de mitigación consiste en conocer, aprender y aplicar técnicas de auto protección como quedarse en lugares cerrados para no exponerse a la ceniza, proteger vías respiratorias y vista, utilizando gorras, gafas o lentes, mascarillas o bufandas, entre otros.
- Mantenerse informado en caso de producirse un evento de erupción volcánica. Acatar las recomendaciones emitidas por las autoridades competentes en cuanto al volumen posible de ceniza que pueda caer; considerar que la única protección contra la lluvia de ceniza y material volcánico de tamaño considerable son los refugios y techos reforzados, razón por la cual las habitantes de las viviendas con techos frágiles se recomienda buscar refugio.

Recomendaciones Generales

- Con el fin de mejorar las capacidades locales de la comunidad para afrontar eventos adversos que puedan suscitarse en el barrio evaluado, se recomienda que cada familia desarrolle su plan de emergencia individual, pero también es importante que se elabore un plan comunitario de,

emergencias que deberá incluir simulacros de evacuación para diferentes escenarios. En este contexto, el AHHYC "San Rafael de Alugullá" puede solicitar a la Unidad de Seguridad Ciudadana y Gestión de Riesgos de la A.Z. Delicia, que brinde las capacitaciones en gestión de riesgos y programe simulacros de evacuación por emergencias que se realizan dentro del Programa "Quito Listo" que coordina la Secretaría General de Seguridad y Gobernabilidad.

Cumplimiento de la normativa vigente:

- *De acuerdo a la Constitución de la República del Ecuador donde establecen las competencias exclusivas a los gobiernos municipales entre tantas está la de regular y ejercer control sobre el uso y la ocupación del suelo urbano y rural. Adicionalmente El COOTAD establece que los gobiernos autónomos descentralizados municipales adoptarán obligatoriamente normas técnicas para la prevención y gestión de riesgos en sus territorios con el propósito de proteger las personas, colectividades y la naturaleza, en sus procesos de ordenamiento territorial.*
- *En el proyecto de regularización se debe respetar la normativa vigente de las Ordenanzas Metropolitanas de: aprobación del Plan Metropolitano de Desarrollo y Ordenamiento Territorial, (PMDOT), Uso y Ocupación del Suelo, (PUOS) y Régimen Administrativo del Suelo en el D.M.Q.*
- *Incluir en el Informe de Regulación Metropolitana, IRM las observaciones de calificación del riesgo y recomendaciones para emisión de permisos y control de usos futuros y ocupación del suelo, en cumplimiento estricto con el cuerpo normativo que garantice el adecuado cuidado ambiental, en prevención de riesgos naturales y antrópicos que se podrían presentar.*
- *La Unidad Especial Regula Tu Barrio deberá comunicar a la comunidad del AHHYC "San Rafael de Alugullá" lo descrito en el presente informe, especialmente la calificación del riesgo ante las diferentes amenazas analizadas y las respectivas recomendaciones técnicas.*

La Secretaría de Territorio, Hábitat y Vivienda, a través de la instancia correspondiente y una vez sancionada la presente Ordenanza, deberá actualizar el Informe de Regulación Metropolitana (I.R.M.), de acuerdo con las observaciones o recomendaciones establecidas en el Informe Técnico de Evaluación de Riesgos de la Secretaría General de Seguridad y Gobernabilidad, que señalan las amenazas de origen natural o antrópico que pueden generar distintos niveles de riesgo que condicionen o limiten el aprovechamiento y utilización del suelo según sus vulnerabilidades."

Artículo 7.- Elimínese el artículo 4 de la Ordenanza No. 0047, sancionada el 26 de febrero de 2015.

Artículo 8.- Sustitúyase el artículo 5 de la Ordenanza No. 0047, sancionada el 26 de febrero de 2015, por el siguiente:

“Artículo 5.- De la Protocolización e inscripción de la Ordenanza.- Los copropietarios del predio del Asentamiento Humano de Hecho y Consolidado de Interés Social denominado Comité Pro-Mejoras del Barrio “San Rafael de Alugullá” Etapa III, deberán protocolizar la presente Ordenanza ante Notario Público e inscribirla en el Registro de la Propiedad del Distrito Metropolitano de Quito, con todos sus documentos habilitantes.

En caso de no legalizar la presente ordenanza, ésta caducará conforme lo determinado en la normativa nacional vigente.


La inscripción de la presente ordenanza servirá como título de dominio para efectos de la transferencia de áreas verdes, en caso de que existan.”

Artículo 9.- Sustitúyase el artículo 8 de la Ordenanza No. 0047, sancionada el 26 de febrero de 2015, por el siguiente:

“Artículo 8.- Solicitudes de ampliación de plazo.- Las solicitudes de ampliación de plazo para ejecución de obras civiles y de infraestructura, presentación del cronograma de mitigación de riesgos; y, la ejecución de obras de mitigación de riesgos serán resueltas por la Administración Zonal correspondiente.”

Disposición Final.- Esta ordenanza entrará en vigencia a partir de la fecha de su sanción, sin perjuicio de su publicación en la página web institucional de la Municipalidad.

Dada, en la Sala de Sesiones del Concejo Metropolitano de Quito, el 21 de mayo del 2019.



Abg. Carlos Alomoto Rosales

SECRETARIO GENERAL DEL CONCEJO METROPOLITANO DE QUITO

CERTIFICADO DE DISCUSIÓN

El infrascrito Secretario General del Concejo Metropolitano de Quito, certifica que la presente ordenanza fue discutida y aprobada en dos debates, en sesiones de 15 de febrero de 2017 y 21 de mayo de 2019.- Quito, 21 MAY 2019.

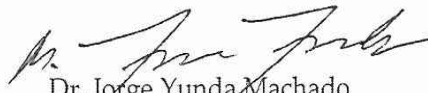


Abg. Carlos Alomoto Rosales

SECRETARIO GENERAL DEL CONCEJO METROPOLITANO DE QUITO

ALCALDÍA DEL DISTRITO METROPOLITANO. - Distrito Metropolitano de Quito, 21 MAY 2019

EJECÚTESE.



Dr. Jorge Yunda Machado

ALCALDE DEL DISTRITO METROPOLITANO DE QUITO

CERTIFICO, que la presente ordenanza fue sancionada por el Dr. Jorge Yunda Machado,
Alcalde del Distrito Metropolitano de Quito, el 27 MAY 2019

- Distrito Metropolitano de Quito, 27 MAY 2019



Abg. Carlos Alomoto Rosales

SECRETARIO GENERAL DEL CONCEJO METROPOLITANO DE QUITO



ORDENANZA No. 027-2019-AHC

EXPOSICIÓN DE MOTIVOS

La Constitución de la República del Ecuador, en su artículo 30, garantiza a las personas el *“derecho a un hábitat seguro y saludable, y a una vivienda adecuada y digna, con independencia de su situación social y económica”*; y, a su vez, establece que los gobiernos autónomos descentralizados municipales tienen la competencia exclusiva para planificar el desarrollo cantonal, así como para ejercer el control sobre el uso y ocupación del suelo en el cantón (artículo 264, numerales 1 y 2).

La Administración Municipal, a través de la Unidad Especial “Regula Tu Barrio”, gestiona procesos tendientes a regularizar la ocupación informal del suelo de aquellos asentamientos humanos de hecho y consolidados que se encuentran en el Distrito Metropolitano de Quito, siguiendo para el efecto un proceso socio organizativo, legal y técnico, que permita determinar el fraccionamiento de los lotes en cada asentamiento; y, por tanto, los beneficiarios del proceso de regularización.

El Asentamiento Humano de Hecho y Consolidado de Interés Social denominado Comité Pro Mejoras del Barrio “Los Girasoles”, tiene una consolidación del 40%, al inicio del proceso de regularización contaba con 6 años de existencia; sin embargo, al momento de la sanción de la presente Ordenanza, cuenta con ... años de asentamiento y 100 beneficiarios.

Dicho Asentamiento Humano de Hecho y Consolidado de Interés Social no cuenta con reconocimiento legal por parte de la Municipalidad, por lo que la Unidad Especial “Regula Tu Barrio” gestionó el proceso tendiente a regularizar el mismo, a fin de dotar a la población beneficiaria de servicios básicos; y, a su vez, permitir que los legítimos copropietarios cuenten con el título de dominio que garanticen su propiedad y el ejercicio del derecho a la vivienda, adecuada y digna, conforme lo prevé la Constitución del Ecuador.

En este sentido, la presente Ordenanza contiene la normativa tendiente a reconocer el fraccionamiento del predio donde se encuentra el Asentamiento Humano de Hecho y Consolidado de Interés Social denominado Comité Pro Mejoras del Barrio “Los Girasoles”, a fin de garantizar a los beneficiarios el ejercicio de su derecho a la vivienda y el acceso a servicios básicos de calidad.

EL CONCEJO METROPOLITANO DE QUITO

Visto los informes No. IC-O-2016-278 y IC-O-2019-052 expedido por la Comisión de Ordenamiento Territorial.

CONSIDERANDO:



- Que,** el artículo 30 de la Constitución de la República del Ecuador (en adelante “Constitución”) establece que: *“Las personas tienen derecho a un hábitat seguro y saludable, y a una vivienda adecuada y digna, con independencia de su situación social y económica.”;*
- Que,** el artículo 31 de la Constitución expresa que: *“Las personas tienen derecho al disfrute pleno de la ciudad y de sus espacios públicos, bajo los principios de sustentabilidad, justicia social, respeto a las diferentes culturas urbanas y equilibrio entre lo urbano y lo rural. El ejercicio del derecho a la ciudad se basa en la gestión democrática de ésta, en la función social y ambiental de la propiedad y de la ciudad, y en el ejercicio pleno de la ciudadanía.”;*
- Que,** el artículo 240 de la Constitución establece que: *“Los gobiernos autónomos descentralizados de las regiones, distritos metropolitanos, provincias y cantones tendrán facultades legislativas en el ámbito de sus competencias y jurisdicciones territoriales (...)”;*
- Que,** los numerales 1 y 2 del artículo 264 de la Constitución manifiestan que: *“Los gobiernos municipales tendrán las siguientes competencias: 1. Planificar el desarrollo cantonal y formular los correspondientes planes de ordenamiento territorial, de manera articulada con la planificación nacional, regional, provincial y parroquial, con el fin de regular el uso y la ocupación del suelo urbano y rural. 2.- Ejercer el control sobre el uso y ocupación del suelo en el cantón (...)”.*
- Que,** el literal c) del artículo 54, en concordancia con el literal c) del artículo 84 del Código Orgánico de Organización Territorial, Autonomía y Descentralización (en adelante “COOTAD”), señala como una función del gobierno autónomo descentralizado municipal la de establecer el régimen de uso del suelo y urbanístico, para lo cual se debe determinar las condiciones de urbanización, parcelación, lotización, división o cualquier otra forma de fraccionamiento de conformidad con la planificación cantonal, asegurando porcentajes para zonas verdes y áreas comunales;
- Que,** el artículo 57, en concordancia con el artículo 87 del COOTAD, establece que las funciones del Concejo Municipal, entre otras, son: *“a) El ejercicio de la facultad normativa en las materias de competencia del gobierno autónomo descentralizado municipal, mediante la expedición de ordenanzas cantonales, acuerdos y resoluciones; (...) x) Regular y controlar, mediante la normativa cantonal correspondiente, el uso del suelo en el territorio del cantón, de conformidad con las leyes sobre la materia, y establecer el régimen urbanístico de la tierra; y, (...) z) Regular mediante ordenanza la delimitación de los barrios y parroquias urbanas tomando en cuenta la configuración territorial, identidad, historia, necesidades urbanísticas y administrativas y la aplicación del principio de equidad interbarrial.”;*

- Que,** el artículo 322 del COOTAD establece el procedimiento para la aprobación de las ordenanzas municipales;
- Que,** el artículo 486 del COOTAD reformado establece que: “*Cuando por resolución del órgano de legislación y fiscalización del Gobierno Autónomo Descentralizado municipal o metropolitano, se requiera regularizar y legalizar asentamientos humanos consolidados de interés social ubicados en su circunscripción territorial en predios que se encuentren proindiviso, la alcaldesa o el alcalde, a través de los órganos administrativos de la municipalidad, de oficio o a petición de parte, estará facultado para ejercer la partición administrativa, (...)*”;
- Que,** la Disposición Transitoria Décima Cuarta del COOTAD, señala: “*(...) Excepcionalmente en los casos de asentamientos de hecho y consolidados declarados de interés social, en que no se ha previsto el porcentaje de áreas verdes y comunales establecidas en la ley, serán exoneradas de este porcentaje.*”;
- Que,** el numeral 1 del artículo 2 de la Ley de Régimen para el Distrito Metropolitano de Quito establece que el Municipio del Distrito Metropolitano de Quito, tiene la competencia exclusiva y privativa de regular el uso y la adecuada ocupación del suelo, ejerciendo el control sobre el mismo;
- Que,** el numeral 1 del artículo 8 de la Ley de Régimen para el Distrito Metropolitano de Quito, establece que le corresponde al Concejo Metropolitano decidir mediante ordenanza, sobre los asuntos de interés general, relativos al desarrollo integral y a la ordenación urbanística del Distrito;
- Que,** la Unidad Especial “Regula Tu Barrio” es la dependencia encargada de procesar, canalizar y resolver los procedimientos para la regularización de la ocupación informal del suelo, en procura de agilizar la emisión de informes y demás trámites pertinentes para la legalización de barrios dentro del marco de planificación y el ordenamiento de la ciudad, conforme lo establecido en el artículo 2 de la Resolución No. A0010 de 19 de marzo de 2010;
- Que,** la Ordenanza No. 0147 de 9 de diciembre de 2016; en sus considerandos reconoce la creación de la Unidad Especial “Regula Tu Barrio” como el ente encargado de procesar, canalizar y resolver los procedimientos para la regularización de la ocupación informal del suelo;
- Que,** mediante Ordenanza No. 0147 de 9 de diciembre de 2016, se establecieron los procesos y procedimientos para la regularización integral de los asentamientos humanos de hecho y consolidados, así como su declaratoria de interés social, para aquellos asentamientos que cumplen las condiciones socioeconómicas, legales y físicas establecidas para el efecto;

Que, de conformidad a la disposición transitoria segunda de la Ordenanza No. 0147 de 9 de diciembre de 2016 se considerará en los procesos de regularización de asentamientos humanos de hecho y consolidados que se encuentren en trámite, se aplicará la norma más beneficiosa para la regularización del asentamiento;

Que, la Mesa Institucional, reunida el 28 de octubre de 2015 en la Administración Zonal Eugenio Espejo, integrada por: el Arq. Vinicio Robalino, Delegado de la Administración Zonal Eugenio Espejo; Ab. Susana Chauvin, Delegada de la Dirección Jurídica de la Administración Zonal Eugenio Espejo; Arq. Alejandra Arauz, Delegada de la Dirección de Gestión de Territorio de la Administración Zonal Eugenio Espejo; Sr. Miguel Bosquez, Delegado de la Dirección Metropolitana de Catastro; Ing. Marco Manobanda, Delegado de la Dirección Metropolitana de Gestión de Riesgo; Arq. Edgar Flores, Delegado de la Secretaría de Territorio, Hábitat y Vivienda; Ab. Milton Navas, Coordinador de la Unidad Especial Regula Tu Barrio Calderón; Luis Villamil Loor, Responsable Socio Organizativo de la Unidad Especial Regula Tu Barrio Calderón; Dr. Daniel Cano, Responsable Legal de la Unidad Especial Regula Tu Barrio Calderón; y, Arq. Mauricio Velasco, Responsable Técnico de la Unidad Especial Regula Tu Barrio Calderón, aprobaron el Informe Socio Organizativo Legal y Técnico N° 003-UERB-AZEE-SOLT-2015, de fecha 28 de octubre de 2015, habilitante de la Ordenanza de reconocimiento del Asentamiento Humano de Hecho y Consolidado de Interés Social, denominado Comité Pro Mejoras del Barrio “Los Girasoles”, a favor de sus copropietarios.

En ejercicio de sus atribuciones legales constantes en los artículos 30, 31, 240 y 264 numerales 1 y 2 de la Constitución de la República del Ecuador; 84 literal c), 87 literales a), v) y x); 322 del Código Orgánico de Organización Territorial Autonomía y Descentralización; artículo 2 numeral 1, artículo 8 numeral 1 de la Ley de Régimen para el Distrito Metropolitano de Quito.

EXPIDE LA SIGUIENTE:

ORDENANZA QUE RECONOCE Y APRUEBA EL FRACCIONAMIENTO DEL PREDIO NÚMERO 391091 SOBRE EL QUE SE ENCUENTRA EL ASENTAMIENTO HUMANO DE HECHO Y CONSOLIDADO DE INTERÉS SOCIAL DENOMINADO COMITÉ PRO MEJORAS DEL BARRIO “LOS GIRASOLES”, A FAVOR DE SUS COPROPIETARIOS

Artículo 1.- De los Planos y Documentos Presentados.- Los planos y documentos presentados son de exclusiva responsabilidad del proyectista y de los copropietarios del Asentamiento Humano de Hecho y Consolidado de Interés Social denominado Comité Pro Mejoras del Barrio “Los Girasoles”, ubicado en la Parroquia Guayllabamba, sin perjuicio de la responsabilidad de quienes revisaron los planos y los documentos legales, excepto que hayan sido inducidos a engaño.

En caso de comprobarse ocultación o falsedad en planos, datos, documentos, o de existir reclamos de terceros afectados, será de exclusiva responsabilidad del técnico contratado por el barrio y de los copropietarios del predio.

Las dimensiones y superficies de los lotes, son las determinadas en el plano aprobatorio, que forma parte integrante de esta Ordenanza.

Los copropietarios del Asentamiento Humano de Hecho y Consolidado de Interés Social denominado Comité Pro Mejoras del Barrio “Los Girasoles”, ubicado en la Parroquia Guayllabamba, se comprometen a respetar las características de los Lotes establecidas en el Plano y en este instrumento; por tanto, no podrán fraccionarlos o dividirlos.

El incumplimiento de lo dispuesto en la presente Ordenanza y en la normativa metropolitana y nacional vigente al respecto, dará lugar a la imposición de las sanciones correspondientes.

Por las condiciones de asentamiento humano de hecho y consolidado, se lo aprueba considerándolo de Interés Social.

Artículo 2.- Especificaciones técnicas.-

N° de predio:	391091
Clave catastral:	14130 01 003
Zonificación:	A2(A1002-35)
Lote mínimo:	1000 m2
Forma de ocupación del suelo:	(A) Aislada
Uso de suelo:	(ARR) Agrícola Residencial Rural
Clasificación del suelo:	(SRU) Suelo Rural

Número de lotes:	25
Área útil de lotes:	11.160,91 m ²
Área de vías y pasajes:	1.082,11 m ²
Área Verde y de Equipamiento Comunal:	911,87 m ²
Área total del predio (lev. topog.):	13.154,89 m ²

El número total de lotes es de 25, signados del uno (1) al veinte y cinco (25), cuyo detalle es el que consta en los planos aprobatorios que forman parte de la presente Ordenanza.

Artículo 3.- Zonificación de los lotes.- La zonificación para los lotes 1, 2, 3, 4, 5, 6, 7, 8, 9, 10, 11, 12, 13, 14, 15, 16, 17, 18, 19, 20, 21, 22 y 23, se modifica a: D3 (D203-80); forma de ocupación: (D) Sobre línea de fábrica; lote mínimo 200,00 m²; número de pisos: 3 pisos; COS planta baja 80%, COS total 240%; Uso principal: (AR) Agrícola residencial 1. Y para los lotes 24 y 25 se mantiene en A2(A1002-35); forma de ocupación: (A) Aislada; lote mínimo 1000,00 m²; número de pisos: 2 pisos; COS planta baja 35%, COS total 70%; Uso principal: (ARR) Agrícola residencial rural.

Artículo 4.- Clasificación del Suelo.- Los lotes fraccionados mantendrán la clasificación vigente, esto es (SRU) Suelo Rural.

Artículo 5.- Lote por excepción.- Por tratarse de un asentamiento de hecho y consolidado de interés social, se aprueba por excepción el siguiente lote de menor superficie conforme el plano: 8.

Artículo 6.- Del Área Verde y Área de Equipamiento Comunal (Área Municipal).- El Asentamiento Humano de Hecho y Consolidado de interés social denominado Comité Pro Mejoras del Barrio “Los Girasoles”, ubicado en la Parroquia Guayllabamba, transfieren al Municipio del Distrito Metropolitano de Quito como contribución de áreas verdes y áreas de equipamiento comunal, un área total de 911,87 m² del área útil de los lotes, de conformidad al siguiente detalle:

ÁREA VERDE					
		LINDERO	En parte	Total	SUPERFICIE
		Área Verde y de Equipamiento Comunal	Norte:	Lote 21	
Lote 22	10,07 m				
Lote 23	10,05 m				
Lote 23	21,80 m				
Sur:	Lote 24		24,00 m	60,38 m.	
	Lote 25		16,79 m		
	Lote 25		19,59 m		
Este:	Lote 25			30,81 m.	
Oeste:	Pasaje Oe1D			23,73 m.	

Artículo 7.- Informe Técnico de Evaluación de Riesgos de la Secretaría General de Seguridad y Gobernabilidad.- Los copropietarios del predio, en un plazo no mayor a un año a partir de la inscripción de la presente Ordenanza en el Registro de la Propiedad, deberán presentar el cronograma de obras de mitigación de riesgos elaborado por un especialista técnico, ante la Dirección Metropolitana de Gestión de Riesgos y a la Unidad Desconcentrada de Control de la Administración Zonal Eugenio Espejo, caso contrario el Concejo Metropolitano podrá revocar la presente ordenanza, notificándose del particular a la Agencia Metropolitana de Control, para que se inicie las acciones pertinentes.

La Agencia Metropolitana de Control realizará el seguimiento en la ejecución y avance de las obras de mitigación hasta la terminación de las mismas.

El Comité Pro Mejoras del Barrio “Los Girasoles”, ubicado en la Parroquia Guayllabamba, deberá cumplir con lo establecido dentro de la calificación del riesgo y acatar las recomendaciones que se encuentran determinadas en el informe de la Dirección Metropolitana de Gestión de Riesgo No. 186-AT-DMGR-2018, de fecha 13 de julio del 2018, el mismo establece que:

“6 CALIFICACIÓN DEL RIESGO

La zona en estudio, una vez realizada la inspección técnica al AHHYC “Los Girasoles” de la parroquia Guayllabamba, considerando las amenazas, elementos expuestos y vulnerabilidades se determina que:

- **Riesgo por movimientos en masa:** el AHHYC “Los Girasoles” en general presenta un Riesgo Bajo Mitigable para la totalidad de los lotes.
- **Riesgo por eventos sísmicos:** de manera general, todo el AHHYC “Los Girasoles” de la parroquia Guayllabamba presenta condiciones de Riesgo Alto Mitigable, debido a la características de las construcciones y al estado de conservación de varias viviendas.
- **Riesgo por fenómenos volcánicos:** el riesgo ante esta amenaza para todo el AHHYC “Los Girasoles” de la parroquia Guayllabamba es Moderado Mitigable tomando en cuenta principalmente la recurrencia eruptiva de los volcanes analizados, la exposición del asentamiento humano (distancia respecto a cada volcán) y la vulnerabilidad de sus viviendas.

Por lo tanto, la DMGR sugiere que se puede continuar con el proceso de regularización del AHHYC “Los Girasoles”, ya que siguiendo las recomendaciones que se describen en este informe, contribuirá a garantizar la reducción del riesgo en la zona en análisis.

Nota Aclaratoria

El Riesgo identificado es considerado “Mitigable” cuando se pueden implementar medidas estructurales y/o no estructurales que permitan reducir las condiciones de exposición, vulnerabilidad y el potencial impacto esperado en caso que dicho riesgo se materialice.

Medidas Estructurales: Acciones de ingeniería para reducir impactos de las amenazas como:

- **Protección y control:** Intervención directa de la amenaza (Diques, muros de contención, canalización de aguas.)
- **Modificar las condiciones de vulnerabilidad física de los elementos expuestos** (refuerzo de infraestructura de líneas vitales, códigos de construcción, reubicación de viviendas.)

Medidas No estructurales: Desarrollo del conocimiento, políticas, leyes y mecanismos participativos.

- *Acciones Activas: Promueve interacción activa de las personas (organización para la respuesta, educación y capacitación, información pública, participación comunitaria,*

Acciones Pasivas: Relacionadas con legislación y planificación (normas de construcción, uso del suelo y ordenamiento territorial, etc.).

7 RECOMENDACIONES

La Dirección Metropolitana de Gestión de Riesgos manifiesta que la calificación de riesgo realizada en este informe, desprende una serie de recomendaciones que podrán ser confirmadas, modificadas o ampliadas como consecuencia de información adicional producida como la realización de las obras de infraestructura, la zonificación respectiva y la consolidación futura.

Para el riesgo por movimientos en masa:

- Una vez concluido el proceso de regularización y titularización individual de los lotes del AHHYC "Los Girasoles", el propietario de cada predio deberá cumplir lo establecido en las Condiciones generales de edificabilidad para zonas susceptibles a amenazas naturales de la Sección 1.3 (RIESGOS) contemplada en la Ordenanza Metropolitana No. 0127 de 2016.

Para el riesgo sísmico:

- Se recomienda que los propietarios y/o poseionarios actuales no construyan más viviendas en el macrolote evaluado, ni aumenten pisos sobre las edificaciones existentes, hasta que el proceso de regularización del asentamiento culmine y se determine su normativa de edificabilidad específica que deberá constar en sus respectivos Informes de Regulación Metropolitana, previa emisión de la licencia de construcción de la autoridad competente.
- Posterior a la regularización del AHHYC "Los Girasoles", las edificaciones en proceso de construcción, aumento en planta o elevación y demás edificaciones dentro del área en análisis, que no dispongan de un diseño estructural o algún tipo de asesoría técnica, los propietarios deberán contratar a un especialista (Ingeniero/a Civil), para que realice evaluaciones estructurales de las viviendas y proponga alternativas de reparación y/o reforzamiento estructural en caso de ameritarlo.
- La municipalidad, a través de sus organismos de control, deberá dar el seguimiento a los procesos de construcción tanto de la infraestructura de servicios como de las edificaciones nuevas o ampliaciones de las existentes.

Para el riesgo Volcánico (caída de ceniza):

- Al encontrarse el AHHYC "Los Girasoles" en una zona de moderada amenaza ante una potencial reactivación de los centros volcánicos Guagua Pichincha y Pululahua, sus habitantes deben informarse sobre el peligro que representa vivir en esta región, y preparar planes de contingencia comunitarios y articularse con los planes de emergencia de los distintos niveles de gobierno. También es responsabilidad de los habitantes de este asentamiento, y de toda la parroquia de Guayllabamba, informarse periódicamente sobre el estado interno de este volcán, solicitando información técnica de la entidad competente de la vigilancia y monitoreo volcánico en el país. Por ahora este volcán se encuentra en estado de reposo y no ha dado señales de reactivación, pero en el futuro podría ocurrir.
- Para los escenarios eruptivos de otros volcanes que circundan el DMQ, se puede tomar medidas preventivas y de mitigación ante las afectaciones que podría ocasionar la caída de

piroclastos (ceniza y lapilli), efectuando mantenimiento preventivo de las cubiertas de las viviendas para evitar que los canales de agua se obstruyan con la ceniza. Otra medida de mitigación consiste en conocer, aprender y aplicar técnicas de auto protección como quedarse en lugares cerrados para no exponerse a la ceniza, proteger vías respiratorias y vista, utilizando gorras, gafas o lentes, mascarillas o bufandas, entre otros.

- Mantenerse informado en caso de producirse un evento de erupción volcánica. Acatar las recomendaciones emitidas por las autoridades competentes en cuanto al volumen posible de ceniza que pueda caer; considerar que la única protección contra la lluvia de ceniza y material volcánico de tamaño considerable son los refugios y techos reforzados, razón por la cual las habitantes de las viviendas con techos frágiles se recomienda buscar refugio.

Recomendaciones Generales

- Con el fin de mejorar las capacidades locales de la comunidad para afrontar eventos adversos que puedan suscitarse en el barrio evaluado, se recomienda que cada familia desarrolle su plan de emergencia individual, pero también es importante que se elabore un plan comunitario de emergencias que deberá incluir simulacros de evacuación para diferentes escenarios. En este contexto, el AHHYC “Los Girasoles” puede solicitar a la Unidad de Seguridad Ciudadana y Gestión de Riesgos de la A.Z. Calderón, que brinde las capacitaciones en gestión de riesgos y programe simulacros de evacuación por emergencias que se realizan dentro del Programa “Quito Listo” que coordina la Secretaría General de Seguridad y Gobernabilidad.

Cumplimiento de la normativa vigente:

- De acuerdo a la Constitución de la República del Ecuador donde establecen las competencias exclusivas a los gobiernos municipales entre tantas está la de regular y ejercer control sobre el uso y la ocupación del suelo urbano y rural. Adicionalmente El COOTAD establece que los gobiernos autónomos descentralizados municipales adoptarán obligatoriamente normas técnicas para la prevención y gestión de riesgos en sus territorios con el propósito de proteger las personas, colectividades y la naturaleza, en sus procesos de ordenamiento territorial.
- En el proyecto de regularización se debe respetar la normativa vigente de las Ordenanzas Metropolitanas de: aprobación del Plan Metropolitano de Desarrollo y Ordenamiento Territorial, (PMDOT), Uso y Ocupación del Suelo, (PUOS) y Régimen Administrativo del Suelo en el D.M.Q.
- Incluir en el Informe de Regulación Metropolitana, IRM las observaciones de calificación del riesgo y recomendaciones para emisión de permisos y control de usos futuros y ocupación del suelo, en cumplimiento estricto con el cuerpo normativo que garantice el adecuado cuidado ambiental, en prevención de riesgos naturales y antrópicos que se podrían presentar.
- La Unidad Especial Regula Tu Barrio deberá comunicar a la comunidad del AHHYC “Los Girasoles” lo descrito en el presente informe, especialmente la calificación del riesgo ante las diferentes amenazas analizadas y las respectivas recomendaciones técnicas.”

La Secretaria de Territorio, Hábitat y Vivienda, a través de la instancia correspondiente y una vez sancionada la presente Ordenanza, deberá actualizar el Informe de Regulación Metropolitana (I.R.M.), de acuerdo con las observaciones o recomendaciones establecidas en el Informe Técnico

de Evaluación de Riesgos de la Secretaría General de Seguridad y Gobernabilidad, que señalan las amenazas de origen natural o antrópico que pueden generar distintos niveles de riesgo que condicionen o limiten el aprovechamiento y utilización del suelo según sus vulnerabilidades.

Artículo 8.- De los Pasajes.- El Asentamiento Humano de Hecho y Consolidado de Interés Social denominado Comité Pro Mejoras del Barrio “Los Girasoles”, ubicado en la Parroquia de Guayllabamba contempla un sistema vial de uso público, debido a que éste es un Asentamiento Humano de Hecho y Consolidado de Interés Social de ... años de existencia, con 40,00% de consolidación de viviendas y se encuentra ejecutando obras de infraestructura, razón por la cual los anchos viales se sujetarán al plano adjunto a la presente Ordenanza.

Se aprueban los pasajes con los siguientes anchos:

Pasaje Oe1E	6,00 m.
Pasaje Oe1D	6,00 m.

Artículo 9.- De las obras a ejecutarse.- Las obras a ejecutarse en el Asentamiento Humano de Hecho y Consolidado de Interés Social, son las siguientes:

Calzada:	100,00%
Alcantarillado:	100,00%
Agua Potable:	100,00%

Artículo 10.- Del plazo de ejecución de las obras.- El plazo de ejecución de la totalidad de las obras civiles y de infraestructura, será de ocho (8) años, de conformidad al cronograma de obras presentado por los copropietarios del inmueble donde se ubica el Asentamiento Humano de Hecho y Consolidado de Interés Social, plazo que se contará a partir de la inscripción de la presente Ordenanza en el Registro de la Propiedad del Distrito Metropolitano de Quito.

Cuando las obras se ejecutaren por autogestión de los copropietarios del inmueble donde se ubica el asentamiento, el valor por contribución especial de mejoras se establecerá de conformidad con la ley.

Artículo 11.- Del Control de Ejecución de las Obras.- La Administración Zonal Eugenio Espejo realizará el seguimiento en la ejecución y avance de las obras civiles y de infraestructura hasta la terminación de las mismas, para lo cual se emitirá un informe técnico tanto del departamento de fiscalización como del departamento de obras públicas cada semestre. Su informe favorable final será indispensable para cancelar la hipoteca.

Artículo 12.- De la Multa por retraso en ejecución de obras.- En caso de retraso en la ejecución de las obras civiles y de infraestructura, los copropietarios del inmueble sobre el cual se ubica El Asentamiento Humano de Hecho y Consolidado de Interés Social denominado Comité Pro Mejoras del Barrio “Los Girasoles” se sujetará a las sanciones contempladas en el Ordenamiento Jurídico Nacional y Metropolitano.

Artículo 13.- De la garantía de ejecución de las obras.- Los lotes producto de fraccionamiento donde se encuentran ubicado el Asentamiento Humano de Hecho y Consolidado de Interés Social denominado Comité Pro Mejoras del Barrio “Los Girasoles” quedan gravados con primera, especial y preferente hipoteca a favor del Municipio del Distrito Metropolitano de Quito, gravamen que regirá una vez que se adjudiquen los lotes a sus respectivos beneficiarios y que subsistirá hasta la terminación de la ejecución de las obras civiles y de infraestructura.

Artículo 14.- De la Protocolización e Inscripción de la Ordenanza. - Los propietarios del predio del Asentamiento Humano de Hecho y Consolidado de Interés Social denominado Comité Pro Mejoras del Barrio “Los Girasoles”, deberá protocolizar la presente Ordenanza ante Notario Público e inscribirla en el Registro de la Propiedad del Distrito Metropolitano de Quito, con todos sus documentos habilitantes.

En caso de no legalizar la presente Ordenanza, está caducará conforme lo determinado en la normativa nacional vigente.

La inscripción de la presente ordenanza servirá como título de dominio para efectos de la transferencia de áreas verdes, en caso de que existan.

Artículo 15.- De la partición y adjudicación.- Se faculta al señor Alcalde para que mediante resolución administrativa, proceda con la partición administrativa correspondiente. Dicha resolución de partición y adjudicación se protocolizará ante un Notario Público y se inscribirá en el Registro de la Propiedad del Distrito Metropolitano de Quito, la misma que sin otra solemnidad constituirá título de dominio del beneficiario.

Cuando por efectos de la partición y adjudicación administrativas se produjeran controversias de dominio o derechos personales entre el beneficiario del acto administrativo y quien pretenda ser titular del derecho de dominio sobre los derechos y acciones del lote o bien inmueble fraccionado, estas serán conocidas y resueltas por el juez competente en juicio ordinario.

Artículo 16.- Solicitudes de ampliación de plazo.- Las solicitudes de ampliación de plazo para la ejecución de obras civiles y de infraestructura, presentación del cronograma de mitigación de riesgo; y, la ejecución de obras de mitigación de riesgo serán resueltas por la Administración Zonal Correspondiente.

Artículo 17.- Potestad de Ejecución.- Para el fiel cumplimiento de las disposiciones de esta Ordenanza, y en caso de que no se hayan cumplido los plazos establecidos, se podrá solicitar el auxilio de la Policía Nacional o ejecutar en forma subsidiaria, los actos que el obligado no hubiere cumplido, a costa de estos. En este evento, se podrá recuperar los valores invertidos por la vía coactiva, con un recargo del veinte por ciento (20%) más los intereses correspondientes.

Disposición Final.- Esta ordenanza entrará en vigencia a partir de la fecha de su sanción, sin perjuicio de su publicación en la página web institucional de la Municipalidad.

Dada, en la Sala de Sesiones del Concejo Metropolitano de Quito, el 21 de mayo del 2019.

Abg. Carlos Alomoto Rosales

SECRETARIO GENERAL DEL CONCEJO METROPOLITANO DE QUITO

CERTIFICADO DE DISCUSIÓN

El infrascrito Secretario General del Concejo Metropolitano de Quito, certifica que la presente ordenanza fue discutida y aprobada en dos debates, en sesiones de 27 de abril de 2017 y 21 de mayo de 2019.- Quito, 21 MAY 2019

Abg. Carlos Alomoto Rosales

SECRETARIO GENERAL DEL CONCEJO METROPOLITANO DE QUITO

ALCALDÍA DEL DISTRITO METROPOLITANO.- Distrito Metropolitano de Quito, 21 MAY 2019

EJECÚTESE:

Dr. Jorge Yunda Machado

ALCALDE DEL DISTRITO METROPOLITANO DE QUITO

CERTIFICO, que la presente ordenanza fue sancionada por el Dr. Jorge Yunda Machado, Alcalde del Distrito Metropolitano de Quito, el 27 MAY 2019
.- Distrito Metropolitano de Quito, 27 MAY 2019

Abg. Carlos Alomoto Rosales

SECRETARIO GENERAL DEL CONCEJO METROPOLITANO DE QUITO



ORDENANZA No. 028-2019-AHC

EXPOSICIÓN DE MOTIVOS

La Constitución de la República del Ecuador, en su artículo 30, garantiza a las personas el *“derecho a un hábitat seguro y saludable, y a una vivienda adecuada y digna, con independencia de su situación social y económica”*; y, a su vez, establece que los gobiernos autónomos descentralizados municipales tienen la competencia exclusiva para planificar el desarrollo cantonal, así como para ejercer el control sobre el uso y ocupación del suelo en el cantón (artículo 264, numerales 1 y 2).

La Administración Municipal, a través de la Unidad Especial *“Regula Tu Barrio”*, gestiona procesos tendientes a regularizar la ocupación informal del suelo de aquellos asentamientos humanos de hecho y consolidados que se encuentran en el Distrito Metropolitano de Quito, siguiendo para el efecto un proceso socio organizativo, legal y técnico, que permita determinar el fraccionamiento de los lotes en cada asentamiento; y, por tanto, los beneficiarios del proceso de regularización.

El Asentamiento Humano de Hecho y Consolidado de Interés Social denominado *“Comité Central ProMejoras del Barrio Bellavista Cuarta Etapa”*, tiene una consolidación del 64,71%, al momento de la regularización contaba con 72 años de existencia; sin embargo, al momento de la sanción de la presente ordenanza, cuenta con años de asentamiento y 136 beneficiarios.

Dicho Asentamiento Humano de Hecho y Consolidado fue reconocido mediante Ordenanza No. 0527, sancionada el 21 de febrero de 2014; sin embargo, debido a que en el Artículo 2, constan errores en cuanto que se establecen las manzanas números: 23, 29 y 28, las que conforman el asentamiento humano regularizado, cuando en realidad son los macro lotes números: Uno, Ocho y Veinte y Ocho, en el mismo artículo se hace referencia de que el número total de lotes es de 34, signados por cada manzana del uno (1) en adelante, cuando en realidad se debería haber señalado que los lotes son 34 signados del uno al treinta y cuatro. En el plano habilitante de la Ordenanza materia de la presente reforma el macro lote 28 consta con 23 lotes, el macro lote 29 con 7 lotes, y el macro lote 23 con 4 lotes. Cuando por objeto del fraccionamiento se debería haber establecido numéricamente en la Ordenanza los lotes total del 1 al 34; en tal virtud, el plano en referencia debe ser modificado en tanto y cuanto a la numeración de los lotes en el mismo. Además se incluyen nuevos artículos que contienen disposiciones legales que van en beneficio de la comunidad, por lo que la Unidad Especial *“Regula Tu Barrio”* realizó el proceso tendiente a reformar dicha Ordenanza, a fin de dotar a

la población beneficiaria de servicios básicos; y, a su vez, permitir que los legítimos copropietarios cuenten con escrituras que garanticen el ejercicio del derecho a la vivienda, adecuada y digna, conforme lo prevé la Constitución del Ecuador.

En este sentido, la presente Ordenanza contiene la normativa tendiente a la reforma de la Ordenanza No. 0527, sancionada el 21 de febrero de 2014, que reconoció y aprobó el Asentamiento Humano de Hecho y Consolidado de Interés Social denominado “Comité Central ProMejoras del Barrio Bellavista Cuarta Etapa” a fin de garantizar a los beneficiarios el ejercicio de su derecho a la vivienda y el acceso a servicios básicos de calidad.

EL CONCEJO METROPOLITANO DE QUITO

Vistos los informes IC-O-2016-196 y IC.O-2019-057, expedido por la Comisión de Ordenamiento Territorial.

CONSIDERANDO:

- Que, el artículo 30 de la Constitución de la República del Ecuador (en adelante “Constitución”) establece que: *“Las personas tienen derecho a un hábitat seguro y saludable, y a una vivienda adecuada y digna, con independencia de su situación social y económica.”*;
- Que, el artículo 31 de la Constitución expresa que: *“Las personas tienen derecho al disfrute pleno de la ciudad y de sus espacios públicos, bajo los principios de sustentabilidad, justicia social, respeto a las diferentes culturas urbanas y equilibrio entre lo urbano y lo rural. El ejercicio del derecho a la ciudad se basa en la gestión democrática de ésta, en la función social y ambiental de la propiedad y de la ciudad, y en el ejercicio pleno de la ciudadanía.”*;
- Que, el artículo 240 de la Constitución establece que: *“Los gobiernos autónomos descentralizados de las regiones, distritos metropolitanos, provincias y cantones tendrán facultades legislativas en el ámbito de sus competencias y jurisdicciones territoriales (...)”*;
- Que, los numerales 1 y 2 del artículo 264 de la Constitución manifiestan que: *“Los gobiernos municipales tendrán las siguientes competencias: 1. Planificar el desarrollo cantonal y formular los correspondientes planes de ordenamiento territorial, de manera articulada con la planificación nacional, regional, provincial y parroquial, con el fin de regular el uso y la*

ocupación del suelo urbano y rural.”; 2.- “Ejercer el control sobre el uso y ocupación del suelo en el cantón (...).”

- Que,** el literal c) del artículo 54, en concordancia con el literal c) del artículo 84 del Código Orgánico de Organización Territorial, Autonomía y Descentralización (en adelante “COOTAD”), señala como una función del gobierno autónomo descentralizado municipal la de establecer el régimen de uso del suelo y urbanístico, para lo cual se debe determinar las condiciones de urbanización, parcelación, lotización, división o cualquier otra forma de fraccionamiento de conformidad con la planificación cantonal, asegurando porcentajes para zonas verdes y áreas comunales;
- Que,** el artículo 57, en concordancia con el artículo 87 del COOTAD, establece que las funciones del Concejo Municipal, entre otras, son: *“a) El ejercicio de la facultad normativa en las materias de competencia del gobierno autónomo descentralizado municipal, mediante la expedición de ordenanzas cantonales, acuerdos y resoluciones; (...) x) Regular y controlar, mediante la normativa cantonal correspondiente, el uso del suelo en el territorio del cantón, de conformidad con las leyes sobre la materia, y establecer el régimen urbanístico de la tierra; y, (...) z) Regular mediante ordenanza la delimitación de los barrios y parroquias urbanas tomando en cuenta la configuración territorial, identidad, historia, necesidades urbanísticas y administrativas y la aplicación del principio de equidad interbarrial.”;*
- Que,** el artículo 322 del COOTAD establece el procedimiento para la aprobación de las ordenanzas municipales;
- Que,** el artículo 486 del COOTAD reformado establece que: *“Cuando por resolución del órgano de legislación y fiscalización del Gobierno Autónomo Descentralizado municipal o metropolitano, se requiera regularizar y legalizar asentamientos humanos consolidados de interés social ubicados en su circunscripción territorial en predios que se encuentren proindiviso, la alcaldesa o el alcalde, a través de los órganos administrativos de la municipalidad, de oficio o a petición de parte, estará facultado para ejercer la partición administrativa, (...).”;*
- Que,** la Disposición Transitoria Décima Cuarta del COOTAD, señala: *“(...) Excepcionalmente en los casos de asentamientos de hecho y consolidados declarados de interés social, en que no se ha previsto el porcentaje de áreas verdes y comunales establecidas en la ley, serán exoneradas de este porcentaje.”;*

- Que,** el numeral 1 del artículo 2 de la Ley de Régimen para el Distrito Metropolitano de Quito, establece que el Municipio del Distrito Metropolitano de Quito, tiene la competencia exclusiva y privativa de regular el uso y la adecuada ocupación del suelo, ejerciendo el control sobre el mismo;
- Que,** el numeral 1 del artículo 8 de la Ley de Régimen para el Distrito Metropolitano de Quito, establece que le corresponde al Concejo Metropolitano decidir mediante ordenanza, sobre los asuntos de interés general, relativos al desarrollo integral y a la ordenación urbanística del Distrito;
- Que,** mediante Ordenanza Municipal No. 0527, sancionada el 21 de febrero de 2014, inscrita el 02 de julio de 2015 se reconoce y aprueba el Asentamiento Humano de Hecho y Consolidado de Interés Social denominado: “Comité Central ProMejoras del Barrio Bellavista Cuarta Etapa”, a favor de sus copropietarios;
- Que,** la Unidad Especial “Regula Tu Barrio” es la dependencia encargada de procesar, canalizar y resolver los procedimientos para la regularización de la ocupación informal del suelo, en procura de agilizar la emisión de informes y demás trámites pertinentes para la legalización de barrios dentro del marco de planificación y el ordenamiento de la ciudad, conforme lo establecido en el artículo 2 de la Resolución No. A0010 de 19 de marzo de 2010;
- Que,** la Ordenanza No. 0147 de 9 de diciembre de 2016; en sus considerandos reconoce la creación de la Unidad Especial Regula Tu Barrio como el ente encargado de procesar, canalizar y resolver los procedimientos para la regularización de la ocupación informal del suelo;
- Que,** mediante Ordenanza No. 0147 de 9 de diciembre de 2016, se establecieron los procesos y procedimientos para la regularización integral de los asentamientos humanos de hecho y consolidados, así como su declaratoria de interés social, para aquellos asentamientos que cumplen las condiciones socioeconómicas, legales y físicas establecidas para el efecto;
- Que,** de conformidad a la disposición transitoria segunda de la Ordenanza No. 0147 de 9 de diciembre de 2016 en los procesos de regularización de asentamientos humanos de hecho y consolidados que se encuentren en trámite, se aplicará la norma más beneficiosa para la regularización del asentamiento; y,

Que, la Mesa Institucional, reunida el 22 de marzo de 2016 en la Administración Zonal Calderón, integrada por: el Ab. Fernando Morales, Administrador Zonal Calderón; Dra. Carmencita Cevallos, Directora Jurídica de la Administración Zonal Calderón; Ing. Galo Erazo, Director de Gestión de Territorio de la Administración Zonal Calderón; Ing. Geovanny Ortiz, Delegado de la Dirección Metropolitana de Catastro; Ing. Marco Manobanda, Delegado de la Dirección Metropolitana de Gestión de Riesgo; Arq. Pablo Salme, Delegado de la Secretaría de Territorio, Hábitat y Vivienda; Luis Villamil Loor, Responsable Socio Organizativo de la Unidad Especial “Regula Tu Barrio” Calderón; Dr. Daniel Cano, Responsable Legal de la Unidad Especial “Regula Tu Barrio” Calderón; y, Arq. Mauricio Velasco, Responsable Técnico de la Unidad Especial “Regula Tu Barrio” Calderón, aprobaron el Informe Socio Organizativo Legal y Técnico N° 003-UERB-AZCA-SOLT-2016, de fecha 22 de marzo de 2016, para la aprobación de la reforma de la Ordenanza No. 0527, sancionada el 21 de febrero de 2014 que reconoció y aprobó el Asentamiento Humano de Hecho y Consolidado denominado: “Comité Central ProMejoras del Barrio Bellavista Cuarta Etapa”, a favor de sus copropietarios.

En ejercicio de sus atribuciones legales constantes en los artículos 30, 31, 240 y 264 numeral 1 y 2 de la Constitución de la República del Ecuador; 84, literal c), 87 literales a), v) y x); 322 del Código Orgánico de Organización Territorial Autonomía y Descentralización; artículo 2 numeral 1, artículo 8 numeral 1 de la Ley de Régimen para el Distrito Metropolitano de Quito.

EXPIDE LA SIGUIENTE:

ORDENANZA REFORMATORIA DE LA ORDENANZA No. 0527, SANCIONADA EL 21 DE FEBRERO DE 2014, QUE RECONOCIÓ Y APROBÓ EL ASENTAMIENTO HUMANO DE HECHO Y CONSOLIDADO DE INTERÉS SOCIAL DENOMINADO “COMITÉ CENTRAL PROMEJORAS DEL BARRIO BELLAVISTA CUARTA ETAPA” A FAVOR DE SUS COPROPIETARIOS.

Artículo 1.- Modifíquese el título de la Ordenanza No. 0527, sancionada el 21 de febrero de 2014, por el siguiente: “ORDENANZA QUE RECONOCE Y APRUEBA EL ASENTAMIENTO HUMANO DE HECHO Y CONSOLIDADO DE INTERÉS SOCIAL DENOMINADO COMITÉ

CENTRAL PROMEJORAS DEL BARRIO BELLAVISTA CUARTA ETAPA, A FAVOR DE SUS COPROPIETARIOS."

Artículo 2.- Agréguese en todos los artículos de la Ordenanza No. 0527, sancionada el 21 de febrero de 2014 en donde se refiere al nombre del Asentamiento Humano de Hecho y Consolidado denominado Comité Central ProMejoras del Barrio Bellavista Cuarta Etapa, la frase *"de Interés Social."*

Artículo 3.- Agréguese en el artículo 1 de la Ordenanza No. 0527, sancionada el 21 de febrero de 2014 lo siguiente:

"Los copropietarios del Asentamiento Humano de Hecho y Consolidado de Interés Social denominado "Comité Central Promejoras del Barrio Bellavista Cuarta Etapa" ubicado en la Parroquia Calderón, se comprometen a respetar las características de los lotes establecidas en el plano y en este instrumento; por tanto, no podrán fraccionarlos o dividirlos.

El incumplimiento de lo dispuesto en la presente Ordenanza y en la normativa metropolitana y nacional vigente al respecto, dará lugar a la imposición de las sanciones correspondientes."

Artículo 4.- En el artículo 2 de la Ordenanza No. 0527, sancionada el 21 de febrero de 2014, sustitúyanse las especificaciones técnicas correspondientes desde lo establecido como "Área de la manzana 23" en adelante, por el siguiente texto:

Área del macro lote Uno:	3.412,08 m ²
Área del macro lote Ocho:	3.518,87 m ²
Área del macro lote Veinte y ocho:	7.056,00 m ²

El número total de lotes es de 34, signados del uno (1) al treinta y cuatro (34), cuyo detalle es el que consta en los planos actualizados que forman parte de la presente ordenanza reformativa."

Artículo 5.- A continuación del artículo 2 de la Ordenanza No. 0527, sancionada el 21 de febrero de 2014, incorpórense el siguiente artículo innumerado:

"Artículo (...).- Clasificación del Suelo.- Los lotes fraccionados mantendrán la clasificación vigente, esto es (SU) Suelo Urbano."

Artículo 6.- Sustitúyase del artículo 7 de la Ordenanza No. 0527, sancionada el 21 de febrero de 2014, la frase: "De estas obras, los copropietarios del predio fraccionado pagarán las contribuciones especiales y mejoras de ley." Por el siguiente párrafo: "Cuando las obras se

ejecutaren por autogestión de los copropietarios del inmueble donde se ubica el asentamiento, el valor por contribución especial a mejoras se establecerá de conformidad con la ley.”

Artículo 7.- Sustitúyase el artículo 9 de la Ordenanza No. 0527, sancionada el 21 de febrero de 2014, por el siguiente: *“Artículo 9.- De la multa por retraso en ejecución de obras.- En caso de retraso en la ejecución de las obras civiles y de infraestructura, los copropietarios del inmueble sobre el cual se ubica el Asentamiento Humano de Hecho y Consolidado de Interés Social denominado “Comité Central ProMejoras del Barrio Bellavista Cuarta Etapa”, se sujetará a las sanciones contempladas en el Ordenamiento Jurídico Nacional y Metropolitano.”*

Artículo 8.- Sustitúyase el artículo 13 de la Ordenanza No. 0527, sancionada el 21 de febrero de 2014, por el siguiente: *“Artículo 13.- Solicitudes de ampliación de plazo.- Las solicitudes de ampliación de plazo para ejecución de obras de urbanización, presentación del cronograma de mitigación de riesgos; y, la ejecución de obras de mitigación de riesgos serán resueltas por la Administración Zonal correspondiente.”*

Artículo 9.- A continuación del artículo 14 de la Ordenanza No. 0527, sancionada el 21 de febrero de 2014, incorpórense los siguientes artículos:

“Artículo 15.- Informe Técnico de Evaluación de Riesgos de la Secretaría General de Seguridad y Gobernabilidad.- Los copropietarios del predio, en un plazo no mayor a un año a partir de la inscripción de la presente ordenanza en el Registro de la Propiedad, deberán presentar el cronograma de obras de mitigación de riesgos elaborado por un especialista técnico, ante la Dirección Metropolitana de Gestión de Riesgos y la Unidad Desconcentrada de Control de la Administración Zonal Calderón, caso contrario el Concejo Metropolitano podrá revocar la presente ordenanza, notificándose del particular a la Agencia Metropolitana de Control, para que se inicie las acciones pertinentes.

La Agencia Metropolitana de Control realizará el seguimiento en la ejecución y avance de las obras de mitigación hasta la terminación de las mismas.

El Asentamiento Humano de Hecho y Consolidado de Interés Social denominado: “Comité Central Pro Mejoras del Barrio Bellavista Cuarta Etapa”, deberán cumplir con lo establecido dentro de la calificación del riesgo y acatar las recomendaciones que se encuentran determinadas en el informe de la Dirección Metropolitana de Gestión de Riesgo No. 220-AT-DMGR-2018, de fecha 08 de agosto del 2018:

“6 CALIFICACIÓN DEL RIESGO

La zona en estudio, una vez realizada la inspección técnica al AHHYC “Bellavista Central” de la parroquia Calderón, considerando las amenazas, elementos expuestos y vulnerabilidades se determina que:

- **Riesgo por movimientos en masa:** el AHHYC “Bellavista Central” en general presenta un Riesgo Bajo para los lotes expuestos.
- **Riesgo por eventos sísmicos:** de manera general, todo el AHHYC “Bellavista Central” de la parroquia Calderón presenta condiciones de Riesgo Moderado, debido a la informalidad de las construcciones y al estado de conservación de varias viviendas.
- **Riesgo por fenómenos volcánicos:** el riesgo ante esta amenaza para todo el AHHYC “Bellavista Central” es Riesgo Moderado tomando en cuenta principalmente la recurrencia eruptiva de los volcanes analizados, la exposición del asentamiento humano (distancia respecto a cada volcán) y la vulnerabilidad de sus viviendas.

Por lo tanto, la DMGR sugiere que se puede continuar con el proceso de regularización del AHHYC “Bellavista Central”, ya que siguiendo las recomendaciones que se describen en este informe, contribuirá a garantizar la reducción del riesgo en la zona en análisis.

El Riesgo identificado es considerado “Mitigable” cuando se pueden implementar medidas estructurales y/o no estructurales que permitan reducir las condiciones de exposición, vulnerabilidad y el potencial impacto esperado en caso que dicho riesgo se materialice.

Medidas Estructurales: Acciones de ingeniería para reducir impactos de las amenazas como:

- **Protección y control:** Intervención directa de la amenaza (Diques, muros de contención, canalización de aguas.)
- **Modificar las condiciones de vulnerabilidad física** de los elementos expuestos (refuerzo de infraestructura de líneas vitales, códigos de construcción, reubicación de viviendas.)

Medidas No estructurales: Desarrollo del conocimiento, políticas, leyes y mecanismos participativos.

- **Acciones Activas:** Promueve interacción activa de las personas (organización para la respuesta, educación y capacitación, información pública, participación comunitaria,
- **Acciones Pasivas:** Relacionadas con legislación y planificación (normas de construcción, uso del suelo y ordenamiento territorial, etc.)

7 RECOMENDACIONES

Para el riesgo por movimientos en masa:

- Se recomienda que mediante mingas comunitarias se implemente un sistema adecuado de conducción de escorrentía pluvial (cunetas o zanjas) en los pasajes de tierra afirmada para prevenir la erosión del suelo, arrastre y acumulación de material sólido en lotes o barrios ubicados en cotas inferiores.

- Una vez concluido el proceso de regularización y titularización individual de los lotes del AHHYC “Bellavista Central”, el propietario de cada predio deberá cumplir lo establecido en las Condiciones generales de edificabilidad para zonas susceptibles a amenazas naturales de la Sección 1.3 (RIESGOS) contemplada en la Ordenanza Metropolitana No. 0127 de 2016.

Para el riesgo sísmico:

- Se recomienda que los propietarios y/o poseesionarios actuales no construyan viviendas adicionales en el macrolote evaluado, ni aumenten pisos sobre las edificaciones existentes, hasta que el proceso de regularización del asentamiento culmine y se determine su normativa de edificabilidad específica que deberá constar en sus respectivos Informes de Regulación Metropolitana, previa emisión de la licencia de construcción de la autoridad competente. Una vez culminado el proceso de regularización del suelo para el AHHYC “Bellavista Central”, se deberá contratar un estudio geotécnico del suelo para conocer parámetros mecánicos que permitan diseñar y construir las futuras viviendas según la Norma Ecuatoriana de Construcción vigente.
- Posterior a la regularización del AHHYC “Bellavista Central”, las edificaciones en proceso de construcción, aumento en planta o elevación y demás edificaciones dentro del área en análisis, que no dispongan de un diseño estructural o algún tipo de asesoría técnica, los propietarios deberán contratar a un especialista (Ingeniero/a Civil), para que realice evaluaciones estructurales de las viviendas y proponga alternativas de reparación y/o reforzamiento estructural en caso de ameritarlo.
- La municipalidad, a través de sus organismos de control, deberá dar el seguimiento a los procesos de construcción tanto de la infraestructura de servicios como de las edificaciones nuevas o ampliaciones de las existentes.

Para el riesgo Volcánico (caída de ceniza):

- Las afectaciones que podría ocasionar la caída de piroclastos (ceniza y lapilli) se mitiga efectuando mantenimiento preventivo de las cubiertas de las viviendas para evitar que los canales de agua se obstruyan con la ceniza. Otra medida no estructural consiste en saber aplicar técnicas de auto protección como quedarse en lugares cerrados para no exponerse a la ceniza, proteger vías respiratorias y vista, utilizando gorras, gafas o lentes, mascarillas o bufandas, entre otros.

Recomendaciones Generales

- Con el fin de mejorar las capacidades locales de la comunidad para afrontar eventos adversos que puedan suscitarse en el barrio evaluado, se recomienda que cada familia desarrolle su plan de emergencia individual, pero también es importante que se elabore un plan comunitario de emergencias que deberá incluir simulacros de evacuación para diferentes escenarios. En este contexto, el AHHYC “Bellavista Central” puede solicitar a la Unidad de Seguridad Ciudadana y Gestión de Riesgos de la A.Z. Calderón, que brinde las capacitaciones en gestión de riesgos y

programe simulacros de evacuación por emergencias que se realizan dentro del Programa "Quito Listo" que coordina la Secretaría General de Seguridad y Gobernabilidad.

Cumplimiento de la normativa vigente:

- *De acuerdo a la Constitución de la República del Ecuador donde establecen las competencias exclusivas a los gobiernos municipales entre tantas está la de regular y ejercer control sobre el uso y la ocupación del suelo urbano y rural. Adicionalmente El COOTAD establece que los gobiernos autónomos descentralizados municipales adoptarán obligatoriamente normas técnicas para la prevención y gestión de riesgos en sus territorios con el propósito de proteger las personas, colectividades y la naturaleza, en sus procesos de ordenamiento territorial.*
- *En el proyecto de regularización se debe respetar la normativa vigente de las Ordenanzas Metropolitanas de: aprobación del Plan Metropolitano de Desarrollo y Ordenamiento Territorial, (PMDOT), Uso y Ocupación del Suelo, (PUOS) y Régimen Administrativo del Suelo en el D.M.Q.*
- *Incluir en el Informe de Regulación Metropolitana, IRM las observaciones de calificación del riesgo y recomendaciones para emisión de permisos y control de usos futuros y ocupación del suelo, en cumplimiento estricto con el cuerpo normativo que garantice el adecuado cuidado ambiental, en prevención de riesgos naturales y antrópicos que se podrían presentar*
- *La Unidad Especial Regula Tu Barrio deberá comunicar a la comunidad del AHHYC "Bellavista Central" lo descrito en el presente informe, especialmente la calificación del riesgo ante las diferentes amenazas analizadas y las respectivas recomendaciones técnicas."*

La Secretaria de Territorio, Hábitat y Vivienda, a través de la instancia correspondiente y una vez sancionada la presente Ordenanza, deberá actualizar el Informe de Regulación Metropolitana (I.R.M.), de acuerdo con las observaciones o recomendaciones establecidas en el Informe Técnico de Evaluación de Riesgos de la Secretaría General de Seguridad y Gobernabilidad, que señalan las amenazas de origen natural o antrópico que pueden generar distintos niveles de riesgo que condicionen o limiten el aprovechamiento y utilización del suelo según sus vulnerabilidades.

"Artículo 16.- De la Protocolización e Inscripción de la Ordenanza.- Los copropietarios del predio donde se ubica el Asentamiento Humano de Hecho y Consolidado de Interés Social denominado "Comité Central ProMejoras del Barrio Bellavista Cuarta Etapa", deberán protocolizar la presente Ordenanza Reformatoria, ante Notario Público e inscribirla en el Registro de la Propiedad del Distrito Metropolitano de Quito, con todos sus documentos habilitantes;

En caso de no legalizar la presente Ordenanza, esta caducará conforme lo determinado en la normativa nacional vigente.

La inscripción de la presente ordenanza servirá como título de dominio para efectos de la transferencia de áreas verdes, en caso de que existan”.

Disposición Final.- Esta ordenanza entrará en vigencia a partir de la fecha de su sanción, sin perjuicio de su publicación en la página web institucional de la Municipalidad.

Dada, en la Sala de Sesiones del Concejo Metropolitano de Quito, el 21 de mayo del 2019.



Abg. Carlos Alomoto Rosales

SECRETARIO GENERAL DEL CONCEJO METROPOLITANO DE QUITO

CERTIFICADO DE DISCUSIÓN

El infrascrito Secretario General del Concejo Metropolitano de Quito, certifica que la presente ordenanza fue discutida y aprobada en dos debates, en sesiones de 6 de octubre de 2016 y 21 de mayo de 2019.- Quito,

21 MAY 2019



Abg. Carlos Alomoto Rosales

SECRETARIO GENERAL DEL CONCEJO METROPOLITANO DE QUITO

ALCALDÍA DEL DISTRITO METROPOLITANO.- Distrito Metropolitano de Quito, 21 MAY 2019

EJECÚTESE:



Dr. Jorge Yunda Machado

ALCALDE DEL DISTRITO METROPOLITANO DE QUITO

CERTIFICO, que la presente ordenanza fue sancionada por el Dr. Jorge Yunda Machado, Alcalde del Distrito Metropolitano de Quito, el 27 MAY 2019
.- Distrito Metropolitano de Quito, 27 MAY 2019



Abg. Carlos Alomoto Rosales

SECRETARIO GENERAL DEL CONCEJO METROPOLITANO DE QUITO



ORDENANZA No. 029-2019-AHC

EXPOSICIÓN DE MOTIVOS

La Constitución de la República del Ecuador, en su artículo 30, garantiza a las personas el *“derecho a un hábitat seguro y saludable, y a una vivienda adecuada y digna, con independencia de su situación social y económica”*; y, a su vez, establece que los gobiernos autónomos descentralizados municipales tienen la competencia exclusiva para planificar el desarrollo cantonal, así como para ejercer el control sobre el uso y ocupación del suelo en el cantón (artículo 264, numerales 1 y 2).

La Administración Municipal, a través de la Unidad Especial Regula Tu Barrio, gestiona procesos tendientes a regularizar la ocupación informal del suelo aquellos asentamientos humanos de hecho y consolidados que se encuentran en el Distrito Metropolitano de Quito, siguiendo para el efecto un proceso socio organizativo, legal y técnico, que permita determinar el fraccionamiento de los lotes en cada asentamiento; y, por tanto, los beneficiarios del proceso de regularización

El Asentamiento Humano de Hecho y Consolidado de Interés Social denominado *“La Dolorosa de Guamaní Alto”*, tiene una consolidación de 100%; al inicio del proceso de regularización contaba con 18 años de existencia sin embargo al momento de la sanción de la presente ordenanza el asentamiento cuenta con 20 años de asentamiento y 96 beneficiarios.

Dicho Asentamiento Humano de Hecho y Consolidado de Interés Social no cuenta con reconocimiento legal por parte de la Municipalidad, por lo que la Unidad Especial Regula Tu Barrio gestionó el proceso tendiente a regularizar el mismo, a fin de dotar a la población beneficiaria de servicios básicos; y, a su vez, permitir que los legítimos propietarios cuenten con el título de dominio que garanticen su propiedad y el ejercicio del derecho a la vivienda, adecuada y digna, conforme lo prevé la Constitución del Ecuador.

En este sentido, la presente ordenanza contiene la normativa tendiente a reconocer el fraccionamiento de los predios 609764, 609765, 609766, 609767, 609768, 609770, 609771 y 609772 sobre los que se encuentra el Asentamiento Humano de Hecho y Consolidado de Interés Social denominado *“La Dolorosa de Guamaní Alto”*, a fin de garantizar a los beneficiarios el ejercicio de su derecho a la vivienda y el acceso a servicios básicos de calidad.

EL CONCEJO METROPOLITANO DE QUITO

Vistos los informes IC-O-2018-300 e IC-O-2019-110 expedidos por la Comisión de Ordenamiento Territorial.

CONSIDERANDO:

- Que,** el artículo 30 de la Constitución de la República del Ecuador (en adelante “Constitución”) establece que: *“Las personas tienen derecho a un hábitat seguro y saludable, y a una vivienda adecuada y digna, con independencia de su situación social y económica.”;*
- Que,** el artículo 31 de la Constitución expresa que: *“Las personas tienen derecho al disfrute pleno de la ciudad y de sus espacios públicos, bajo los principios de sustentabilidad, justicia social, respeto a las diferentes culturas urbanas y equilibrio entre lo urbano y lo rural. El ejercicio del derecho a la ciudad se basa en la gestión democrática de ésta, en la función social y ambiental de la propiedad y de la ciudad, y en el ejercicio pleno de la ciudadanía.”;*
- Que,** el artículo 240 de la Constitución establece que: *“Los gobiernos autónomos descentralizados de las regiones, distritos metropolitanos, provincias y cantones tendrán facultades legislativas en el ámbito de sus competencias y jurisdicciones territoriales (...).”;*
- Que,** el numeral 1 y 2 del artículo 264 de la Constitución manifiesta que: *“Los gobiernos municipales tendrán las siguientes competencias: (...) 1. Planificar el desarrollo cantonal y formular los correspondientes planes de ordenamiento territorial, de manera articulada con la planificación nacional, regional, provincial y parroquial, con el fin de regular el uso y la ocupación del suelo urbano y rural.”; (...) 2.- “Ejercer el control sobre el uso y ocupación del suelo en el cantón (...).”.*
- Que,** el literal c) del artículo 54, en concordancia con el literal c) del artículo 84 del Código Orgánico de Organización Territorial, Autonomía y Descentralización (en adelante “COOTAD”), señala como una función del gobierno autónomo descentralizado municipal la de establecer el régimen de uso del suelo y urbanístico, para lo cual se debe determinar las condiciones de urbanización, parcelación, lotización, división o cualquier otra forma de fraccionamiento de conformidad con la planificación cantonal, asegurando porcentajes para zonas verdes y áreas comunales;
- Que,** el artículo 57, en concordancia con el artículo 87 del COOTAD, establece que las funciones del Concejo Municipal, entre otras, son: *“a) El ejercicio de la facultad normativa en las materias de competencia del gobierno autónomo descentralizado municipal, mediante la expedición de ordenanzas cantonales, acuerdos y resoluciones; (...) x) Regular y controlar, mediante la normativa cantonal correspondiente, el uso del suelo en el territorio del cantón, de conformidad con las leyes sobre la materia, y establecer el régimen urbanístico de la tierra; y, (...) z) Regular mediante ordenanza la delimitación de los barrios y parroquias*

urbanas tomando en cuenta la configuración territorial, identidad, historia, necesidades urbanísticas y administrativas y la aplicación del principio de equidad interbarrial.”;

Que, el artículo 322 del COOTAD establece el procedimiento para la aprobación de las ordenanzas municipales;

Que, la Disposición Transitoria Décima Cuarta del COOTAD, señala: “(...) *Excepcionalmente en los casos de asentamientos de hecho y consolidados declarados de interés social, en que no se ha previsto el porcentaje de áreas verdes y comunales establecidas en la ley, serán exoneradas de este porcentaje.”;*

Que, el artículo 486 del COOTAD establece que: “*Cuando por resolución del órgano de legislación y fiscalización del Gobierno Autónomo Descentralizado municipal o metropolitano, se requiera regularizar y legalizar asentamientos humanos consolidados de interés social ubicados en su circunscripción territorial en predios que se encuentren proindiviso, la alcaldesa o el alcalde, a través de los órganos administrativos de la municipalidad, de oficio o a petición de parte, estará facultado para ejercer la partición administrativa, (...)”;*

Que, el numeral 1 del artículo 2 de la Ley de Régimen para el Distrito Metropolitano de Quito establece que el Municipio del Distrito Metropolitano de Quito, tiene la competencia exclusiva y privativa de regular el uso y la adecuada ocupación del suelo, ejerciendo el control sobre el mismo;

Que, el numeral 1 del artículo 8 de la Ley de Régimen para el Distrito Metropolitano de Quito, establece que le corresponde al Concejo Metropolitano decidir mediante ordenanza, sobre los asuntos de interés general, relativos al desarrollo integral y a la ordenación urbanística del Distrito;

Que, la Unidad Especial Regula Tu Barrio es la dependencia encargada de procesar, canalizar y resolver los procedimientos para la regularización de la ocupación informal del suelo, en procura de agilizar la emisión de informes y demás trámites pertinentes para la legalización de barrios dentro del marco de planificación y el ordenamiento de la ciudad, conforme lo establecido en el artículo 2 de la Resolución Administrativa No. A0010 de 19 de marzo de 2010;

Que, la Ordenanza No. 147 de 9 de diciembre de 2016; en sus considerandos reconoce la creación de la Unidad Especial Regula Tu Barrio como el ente encargado de procesar, canalizar y resolver los procedimientos para la regularización de la ocupación informal del suelo;

- Que**, mediante Ordenanza No. 147 de 9 de diciembre de 2016, se establecieron los procesos y procedimientos para la regularización integral de los asentamientos humanos de hecho y consolidados, así como su declaratoria de interés social, para aquellos asentamientos que cumplen las condiciones socioeconómicas, legales y físicas establecidas para el efecto;
- Que**, de conformidad a la disposición transitoria segunda de la Ordenanza No. 147 de 9 de diciembre de 2016 se considerará en los procesos de regularización de asentamientos humanos de hecho y consolidados que se encuentren en trámite, se aplicará la norma más beneficiosa para la regularización del asentamiento; y,
- Que**, la Mesa Institucional, reunida el 27 de diciembre de 2017 en la Administración Zonal Quitumbe, integrada por Dr. Xavier Bermeo, Administrador Zonal Quitumbe (E); Pablo Melo O., Coordinador UERB-Q; Arq. Fabián Valencia, Dirección de Gestión del Territorio Zonal Quitumbe; Arq. Elizabeth Ortiz, Delegada de la Secretaría de Territorio, Hábitat y Vivienda; Arq. María Belén Cueva, Delegada de la Dirección Metropolitana de Catastro, Ing. Elizabeth Carrión, Delegado de la Dirección Metropolitana de Gestión de Riesgos; Arq. Miguel Hidalgo, Responsable Técnico, Abg. Sofía Reyna, Responsable Legal; Lcda. Gianyna Rosero, Responsable Socio-Organizativo, de la Unidad Especial Regula Tu Barrio aprobaron el Informe Socio Organizativo Legal y Técnico N° 011-UERB-Q-SOLT-2017, de 15 de diciembre de 2017, habilitante de la Ordenanza de Reconocimiento del Asentamiento Humano de Hecho y Consolidado de Interés Social, denominado: "La Dolorosa de Guamaní Alto" a favor de sus copropietarios.

En ejercicio de sus atribuciones legales constantes en los artículos 30, 31, 240 y 264 numeral 1 y 2 de la Constitución de la República del Ecuador; 84, literal c), 87, literales a), v) y x), y 322 del Código Orgánico de Organización Territorial Autonomía y Descentralización; 2, numeral 1, 8, numeral 1 de la Ley de Régimen para el Distrito Metropolitano de Quito,

EXPIDE LA SIGUIENTE:

ORDENANZA QUE RECONOCE Y APRUEBA EL FRACCIONAMIENTO DE LOS PREDIOS 609764 / 609765 / 609766 / 609767 / 609768 / 609770 / 609771 / 609772 SOBRE EL QUE SE ENCUENTRA EL ASENTAMIENTO HUMANO DE HECHO Y CONSOLIDADO DE INTERÉS SOCIAL DENOMINADO "LA DOLOROSA DE GUAMANÍ ALTO" A FAVOR DE SUS COPROPIETARIOS

Artículo 1.- De los planos y documentos presentados.- Los planos y documentos presentados son de exclusiva responsabilidad del proyectista y de los copropietarios del Asentamiento Humano de Hecho y Consolidado de Interés Social denominado La Dolorosa de Guamaní Alto ubicado en la parroquia Guamaní, antes Chillogallo, sin perjuicio de la responsabilidad de quienes revisaron los planos y los documentos legales, excepto que hayan sido inducidos a engaño.

En caso de comprobarse ocultación o falsedad en planos, datos, documentos, o de existir reclamos de terceros afectados, será de exclusiva responsabilidad del técnico y de los copropietarios del predio.

Las dimensiones, superficies de los lotes son las determinadas en el plano aprobatorio, el cual forma parte integrante de esta ordenanza, siendo en el futuro indivisibles.

Por las condiciones de asentamiento humano de hecho y consolidado, se lo aprueba considerándolo de interés social.

Artículo 2.- Especificaciones técnicas.-

Número de predio:	609764/609765/609766/609767/609768/609770/609771/609772
Zonificación:	D5(D304-80)
Lote mínimo:	300 m ²
Número de lotes:	24
Forma de Ocupación del suelo	(D) Sobre línea de fábrica
Uso principal del suelo:	(RU3) Residencial urbano 3
Clasificación del suelo:	(SU) Suelo Urbano
Área Útil de Lotes:	5.423,10 m ²
Área total del terreno (Área a escriturar):	5.423,10 m ²

El número total de lotes es de 24 signados del uno (1) al veinte y cuatro (24), cuyo detalle es el que consta en los planos aprobatorios que forman parte de la presente Ordenanza.

Artículo 3.- Zonificación de los lotes.- Los lotes fraccionados cambiarán la zonificación actual para los 24 lotes conforme se detalla a continuación: D3 (D203-80); Área de lote mínimo 200 m², uso principal del suelo (RU2) Residencia Urbano 2 y mantendrán la forma de ocupación del suelo (D) Sobre línea de fábrica.

Artículo 4.- Clasificación del Suelo.- Los lotes fraccionados mantendrán la clasificación vigente esto es (SU) Suelo Urbano.

Artículo 5.- Informe Técnico de Evaluación de Riesgos de la Secretaría General de Seguridad y Gobernabilidad.- Los copropietarios de los predios, en un plazo no mayor a un año a partir de la inscripción de la presente ordenanza en el Registro de la Propiedad, deberán presentar el cronograma de obras de mitigación de riesgos elaborado por un especialista técnico, ante la Dirección Metropolitana de Gestión de Riesgos y la Unidad Desconcentrada de Control de la Administración Zonal Quitumbe, caso contrario el Concejo Metropolitano podrá revocar la presente ordenanza, notificándose del particular a la Agencia Metropolitana de Control, para que se inicie las acciones pertinentes.

La Agencia Metropolitana de Control realizará el seguimiento en la ejecución y avance de las obras de mitigación hasta la terminación de las mismas.

El Asentamiento Humano de Hecho y Consolidado de Interés Social denominado La Dolorosa de Guamaní Alto deberá cumplir con lo establecido dentro de la calificación del riesgo y acatar las recomendaciones que se encuentran determinadas en el informe de la Dirección Metropolitana de Gestión de Riesgos No. 227- AT-DMGR-2017, con fecha 21 de Diciembre el mismo que establece:

“6 CALIFICACIÓN DEL RIESGO

La zona en estudio, una vez realizada la inspección técnica al AHHYC “La Dolorosa de Guamaní Alto” de la Parroquia Guamaní, considerando las amenazas, elementos expuestos y vulnerabilidades se determina que:

- **Riesgo por movimientos en masa:** el AHHYC “La Dolorosa de Guamaní Alto” en general presenta un Riesgo Bajo Mitigable frente a movimientos de remoción en masa. Esto debido a que no se observaron condiciones físicas en el terreno que representen amenaza, ni tampoco condiciones de exposición, para que ocurran movimientos en masa que puedan ocasionar daños o pérdidas.
- **Riesgo por eventos sísmicos:** de manera general, todo el AHHYC “La Dolorosa de Guamaní Alto” de la Parroquia Guamaní presenta condiciones de Riesgo Alto Mitigable, debido a la vulnerabilidad de sus construcciones, el tipo de suelo y la cercanía a una fuente sísmica (falla geológica).
- **Riesgo por fenómenos volcánicos:** debido a la alta exposición a fuertes caídas de ceniza en caso de una erupción del volcán Atacazo, pero también a su baja recurrencia (período de retorno) de reactivación volcánica, el AHHYC “La Dolorosa de Guamaní Alto” y toda la Parroquia Guamaní, se determina un nivel de Riesgo

Moderado Mitigable para el caso de una erupción de este volcán, pero en caso de registrar señales de reactivación en el futuro, el nivel de riesgo cambiaría a *muy alto no mitigable*.

Para el caso de otros volcanes alejados de la Parroquia Guamaní (Guagua Pichincha, Cotopaxi, Reventador), el nivel de *Riesgo es Bajo Mitigable* ante posibles fenómenos de caída de ceniza.

Por lo tanto, la DMGR sugiere que es **Factible** continuar con el proceso de regularización del AHHYC “La Dolorosa de Guamaní Alto”, ya que siguiendo las recomendaciones que se describen en este informe, contribuirá a garantizar la reducción del riesgo en la zona en análisis.

El Riesgo identificado es considerado “Mitigable” cuando se pueden implementar medidas estructurales y/o no estructurales que permitan reducir las condiciones de exposición, vulnerabilidad y el potencial impacto esperado en caso que dicho riesgo se materialice.

Medidas Estructurales: Acciones de ingeniería para reducir impactos de las amenazas como:

- Protección y control: Intervención directa de la amenaza (Diques, muros de contención, canalización de aguas.)
- Modificar las condiciones de vulnerabilidad física de los elementos expuestos (refuerzo de infraestructura de líneas vitales, códigos de construcción, reubicación de viviendas.)

Medidas No estructurales: Desarrollo del conocimiento, políticas, leyes y mecanismos participativos.

- Acciones Activas: Promueve interacción activa de las personas (organización para la respuesta, educación y capacitación, información pública, participación comunitaria,
- Acciones Pasivas: Relacionadas con legislación y planificación (normas de construcción, uso del suelo y ordenamiento territorial, etc.)

7 RECOMENDACIONES

Para el riesgo por movimientos en masa:

- Se recomienda que mediante mingas comunitarias se mantengan limpias los sumideros y alcantarillas de las calles internas para evitar afectación de la vía y las viviendas en caso de lluvias fuertes.
- En el mismo sentido, es importante que los propietarios/poseedores de los lotes donde el suelo es de tierra implementen sistemas adecuados de conducción de agua lluvia al interior de su predio para prevenir erosión y desgaste del suelo.

Para el riesgo sísmico:

- Se recomienda que los propietarios y/o poseedores actuales no construyan más viviendas en el macrolote evaluado, ni aumenten pisos sobre las edificaciones

existentes, hasta que el proceso de regularización del asentamiento culmine y se determine su normativa de edificabilidad específica que deberá constar en sus Informes de Regulación Metropolitana individuales, previa emisión de la licencia de construcción de la autoridad competente. Una vez culminado el proceso de regularización del suelo para el AHHYC "La Dolorosa de Guamaní Alto", se deberá contratar un estudio geotécnico del suelo para conocer parámetros mecánicos que permitan diseñar y construir las futuras viviendas según la Norma Ecuatoriana de Construcción vigente.

- Posterior a la regularización del AHHYC "La Dolorosa de Guamaní Alto", las edificaciones en proceso de construcción, aumento en planta o elevación y demás edificaciones dentro del área en análisis, que no dispongan de un diseño estructural o algún tipo de asesoría técnica, los propietarios deberán contratar a un especialista (Ingeniero/a Civil), para que realice evaluaciones estructurales de las viviendas y proponga alternativas de reparación y/o reforzamiento estructural en caso de ameritarlo.
- La municipalidad, a través de sus organismos de control, deberá dar el seguimiento a los procesos de construcción tanto de la infraestructura de servicios como de las edificaciones nuevas o ampliaciones de las existentes.

Para el riesgo Volcánico (caída de ceniza):

- Las afectaciones que podría ocasionar la caída de piroclastos (ceniza y lapilli) se mitiga efectuando mantenimiento preventivo de las cubiertas de las viviendas para evitar que los canales de agua se obstruyan con la ceniza. Otra medida no estructural consiste en saber aplicar técnicas de auto protección como quedarse en lugares cerrados para no exponerse a la ceniza, proteger vías respiratorias y vista, utilizando gorras, gafas o lentes, mascarillas o bufandas, entre otros.

Cumplimiento de la normativa vigente:

- De acuerdo a la Constitución de la República del Ecuador donde establecen las competencias exclusivas a los gobiernos municipales entre tantas está la de regular y ejercer control sobre el uso y la ocupación del suelo urbano y rural. Adicionalmente El COOTAD establece que los gobiernos autónomos descentralizados municipales adoptarán obligatoriamente normas técnicas para la prevención y gestión de riesgos en sus territorios con el propósito de proteger las personas, colectividades y la naturaleza, en sus procesos de ordenamiento territorial.
- En el proyecto de regularización se debe respetar la normativa vigente de las Ordenanzas Metropolitanas de: aprobación de los *Planes Metropolitanos de Desarrollo y Ordenamiento Territorial*, (PMOT), *Uso y Ocupación del Suelo*, (PUOS) y *Régimen Administrativo del Suelo en el D.M.Q.*
- Incluir en el Informe de Regulación Metropolitana, IRM las observaciones de calificación del riesgo y recomendaciones para emisión de permisos y control de usos futuros y ocupación del suelo, en cumplimiento estricto con el cuerpo normativo que garantice el

adecuado cuidado ambiental, en prevención de riesgos naturales y antrópicos que se podrían presentar.

- La Unidad Especial Regula Tu Barrio deberá comunicar a la comunidad del AHHYC “La Dolorosa de Guamaní Alto” lo descrito en el presente informe, especialmente la calificación del riesgo ante las diferentes amenazas analizadas y las respectivas recomendaciones técnicas.”

Artículo 6.- De las obras a ejecutarse.- El Asentamiento cuenta con el 100% obras civiles y de infraestructura.

Artículo 7.- De la Protocolización e inscripción de la Ordenanza.- Los copropietarios del predio del Asentamiento Humano de Hecho y Consolidado de Interés Social denominado “La Dolorosa de Guamaní Alto”, deberán protocolizar la presente Ordenanza ante Notario Público e inscribirla en el Registro de la Propiedad del Distrito Metropolitano de Quito, con todos sus documentos habilitantes.

En caso no legalizar la presente ordenanza, ésta caducará conforme lo determinado en la normativa nacional vigente.

La inscripción de la presente ordenanza servirá como título de dominio para efectos de la transferencia de áreas verdes, en caso de que existan.

Artículo 8.- De la partición y adjudicación.- Se faculta al señor Alcalde para que mediante resolución administrativa, proceda con la partición administrativa correspondiente. Dicha resolución de partición y adjudicación se protocolizará ante un Notario Público y se inscribirá en el Registro de la Propiedad del Distrito Metropolitano de Quito, la misma que sin otra solemnidad constituirá título de dominio del beneficiario. Cuando por efectos de la partición y adjudicación administrativas se produjeren controversias de dominio o derechos personales entre el beneficiario del acto administrativo y quien pretenda ser titular del derecho de dominio sobre los derechos y acciones del lote o bien inmueble fraccionado, estas serán conocidas y resueltas por el juez competente en juicio ordinario.

Artículo 9.- Potestad de ejecución.- Para el fiel cumplimiento de las disposiciones de esta Ordenanza, y en caso de que no se hayan cumplido los plazos establecidos, se podrá solicitar el auxilio de la Policía Nacional o ejecutar en forma subsidiaria los actos que el obligado no hubiere cumplido, a costa de estos. En este evento, se podrá recuperar los valores invertidos por la vía coactiva, con un recargo del veinte por ciento (20%) más los intereses correspondientes.

Disposición Final.- Esta ordenanza entrará en vigencia a partir de la fecha de su sanción, sin perjuicio de su publicación en la página web institucional de la Municipalidad.

Dada, en la Sala de Sesiones del Concejo Metropolitano de Quito, el 21 de mayo del 2019.



Abg. Carlos Alomoto Rosales

SECRETARIO GENERAL DEL CONCEJO METROPOLITANO DE QUITO

CERTIFICADO DE DISCUSIÓN

El infrascrito Secretario General del Concejo Metropolitano de Quito, certifica que la presente ordenanza fue discutida y aprobada en dos debates, en sesiones de 20 de noviembre de 2018 y 21 de mayo de 2019.- Quito, 21 MAY 2019



Abg. Carlos Alomoto Rosales

SECRETARIO GENERAL DEL CONCEJO METROPOLITANO DE QUITO

ALCALDÍA DEL DISTRITO METROPOLITANO.- Distrito Metropolitano de Quito, 21 MAY 2019

EJECÚTESE:



Dr. Jorge Yunda Machado

ALCALDE DEL DISTRITO METROPOLITANO DE QUITO

CERTIFICO, que la presente ordenanza fue sancionada por el Dr. Jorge Yunda Machado, Alcalde del Distrito Metropolitano de Quito, el 27 MAY 2019

.- Distrito Metropolitano de Quito, 27 MAY 2019



Abg. Carlos Alomoto Rosales

SECRETARIO GENERAL DEL CONCEJO METROPOLITANO DE QUITO



ORDENANZA No. 030-2019-AHC

EXPOSICIÓN DE MOTIVOS

La Constitución de la República del Ecuador, en su artículo 30, garantiza a las personas el *“derecho a un hábitat seguro y saludable, y a una vivienda adecuada y digna, con independencia de su situación social y económica”*; y, a su vez, establece que los gobiernos autónomos descentralizados municipales tienen la competencia exclusiva para planificar el desarrollo cantonal, así como para ejercer el control sobre el uso y ocupación del suelo en el cantón (artículo 264, numerales 1 y 2).

La Administración Municipal, a través de la Unidad Especial “Regula Tu Barrio”, gestiona procesos tendientes a regularizar la ocupación informal del suelo aquellos asentamientos humanos de hecho y consolidados que se encuentran en el Distrito Metropolitano de Quito, siguiendo para el efecto un proceso socio organizativo, legal y técnico, que permita determinar el fraccionamiento de los lotes en cada asentamiento; y, por tanto, los beneficiarios del proceso de regularización.

El Asentamiento Humano de Hecho y Consolidado de Interés Social denominado “Díaz”, tiene una consolidación del 50,00%, al inicio del proceso de regularización contaba con 8 años de existencia; sin embargo, al momento de la sanción de la presente Ordenanza cuenta con 11 años de asentamiento y 88 beneficiarios.

Dicho Asentamiento Humano de Hecho y Consolidado de Interés Social no cuenta con reconocimiento legal por parte de la Municipalidad, por lo que la Unidad Especial “Regula Tu Barrio” gestionó el proceso tendiente a regularizar el mismo, a fin de dotar a la población beneficiaria de servicios básicos; y, a su vez, permitir que los legítimos propietarios cuenten con el título de dominio que garanticen su propiedad y el ejercicio del derecho a la vivienda, adecuada y digna, conforme lo prevé la Constitución del Ecuador.

En este sentido, la presente Ordenanza contiene la normativa tendiente a reconocer el fraccionamiento del predio donde se encuentra el Asentamiento Humano de Hecho y Consolidado de Interés Social denominado “Díaz”, a fin de garantizar a los beneficiarios el ejercicio de su derecho a la vivienda y el acceso a servicios básicos de calidad.

EL CONCEJO METROPOLITANO DE QUITO

Vistos los Informes No. IC-O-2017-049 e IC-O-2019-113, expedido por la Comisión de Ordenamiento Territorial.

CONSIDERANDO:

- Que, el artículo 30 de la Constitución de la República del Ecuador (en adelante “Constitución”) establece que: *“Las personas tienen derecho a un hábitat seguro y saludable, y a una vivienda adecuada y digna, con independencia de su situación social y económica.”*;
- Que, el artículo 31 de la Constitución expresa que: *“Las personas tienen derecho al disfrute pleno de la ciudad y de sus espacios públicos, bajo los principios de sustentabilidad, justicia social, respeto a las diferentes culturas urbanas y equilibrio entre lo urbano y lo rural. El ejercicio del derecho a la ciudad se basa en la gestión democrática de ésta, en la función social y ambiental de la propiedad y de la ciudad, y en el ejercicio pleno de la ciudadanía.”*;
- Que, el artículo 240 de la Constitución establece que: *“Los gobiernos autónomos descentralizados de las regiones, distritos metropolitanos, provincias y cantones tendrán facultades legislativas en el ámbito de sus competencias y jurisdicciones territoriales (...)”*;
- Que, los numerales 1 y 2 del artículo 264 de la Constitución manifiestan que: *“Los gobiernos municipales tendrán las siguientes competencias: 1. Planificar el desarrollo cantonal y formular los correspondientes planes de ordenamiento territorial, de manera articulada con la planificación nacional, regional, provincial y parroquial, con el fin de regular el uso y la ocupación del suelo urbano y rural. 2.- Ejercer el control sobre el uso y ocupación del suelo en el cantón (...)”*.
- Que, el literal c) del artículo 54, en concordancia con el literal c) del artículo 84 del Código Orgánico de Organización Territorial, Autonomía y Descentralización (en adelante “COOTAD”), señala como una función del gobierno autónomo descentralizado municipal la de establecer el régimen de uso del suelo y urbanístico, para lo cual se debe determinar las condiciones de urbanización, parcelación, lotización, división o cualquier otra forma de fraccionamiento de conformidad con la planificación cantonal, asegurando porcentajes para zonas verdes y áreas comunales;
- Que, el artículo 57, en concordancia con el artículo 87 del COOTAD, establece que las funciones del Concejo Municipal, entre otras, son: *“a) El ejercicio de la facultad normativa en las materias de competencia del gobierno autónomo descentralizado municipal, mediante la expedición de ordenanzas cantonales, acuerdos y resoluciones; (...) x) Regular y controlar, mediante la normativa cantonal correspondiente, el uso del suelo en el territorio del cantón, de conformidad con las leyes sobre la materia, y establecer el régimen urbanístico de la*

tierra; y, (...) z) Regular mediante ordenanza la delimitación de los barrios y parroquias urbanas tomando en cuenta la configuración territorial, identidad, historia, necesidades urbanísticas y administrativas y la aplicación del principio de equidad interbarrial.”;

Que, el artículo 322 del COOTAD establece el procedimiento para la aprobación de las ordenanzas municipales;

Que, el artículo 486 del COOTAD reformado establece que: “Cuando por resolución del órgano de legislación y fiscalización del Gobierno Autónomo Descentralizado municipal o metropolitano, se requiera regularizar y legalizar asentamientos humanos consolidados de interés social ubicados en su circunscripción territorial en predios que se encuentren proindiviso, la alcaldesa o el alcalde, a través de los órganos administrativos de la municipalidad, de oficio o a petición de parte, estará facultado para ejercer la partición administrativa, (...)”;

Que, la Disposición Transitoria Décima Cuarta del COOTAD, señala: “(...) Excepcionalmente en los casos de asentamientos de hecho y consolidados declarados de interés social, en que no se ha previsto el porcentaje de áreas verdes y comunales establecidas en la ley, serán exoneradas de este porcentaje.”;

Que, el numeral 1 del artículo 2 de la Ley de Régimen para el Distrito Metropolitano de Quito, establece que el Municipio del Distrito Metropolitano de Quito, tiene la competencia exclusiva y privativa de regular el uso y la adecuada ocupación del suelo, ejerciendo el control sobre el mismo;

Que, el numeral 1 del artículo 8 de la Ley de Régimen para el Distrito Metropolitano de Quito, establece que le corresponde al Concejo Metropolitano decidir mediante ordenanza, sobre los asuntos de interés general, relativos al desarrollo integral y a la ordenación urbanística del Distrito;

Que, la Unidad Especial “Regula Tu Barrio” es la dependencia encargada de procesar, canalizar y resolver los procedimientos para la regularización de la ocupación informal del suelo, en procura de agilizar la emisión de informes y demás trámites pertinentes para la legalización de barrios dentro del marco de planificación y el ordenamiento de la ciudad, conforme lo establecido en el artículo 2 de la Resolución No. A0010 de 19 de marzo de 2010;

- Que,** la Ordenanza No. 0147 de 9 de diciembre de 2016; en sus considerandos reconoce la creación de la Unidad Especial “Regula Tu Barrio” como el ente encargado de procesar, canalizar y resolver los procedimientos para la regularización de la ocupación informal del suelo;
- Que,** mediante Ordenanza No. 0147 de 9 de diciembre de 2016, se establecieron los procesos y procedimientos para la regularización integral de los Asentamientos Humanos de Hecho y Consolidados, así como su declaratoria de Interés Social, para aquellos asentamientos que cumplen las condiciones socioeconómicas, legales y físicas establecidas para el efecto;
- Que,** de conformidad a la disposición transitoria segunda de la Ordenanza No. 0147 de 9 de diciembre de 2016 se considerará en los procesos de regularización de Asentamientos Humanos de Hecho y Consolidados que se encuentren en trámite, se aplicará la norma más beneficiosa para la regularización del asentamiento; y,
- Que,** la Mesa Institucional, reunida el 27 de julio de 2016 en la Administración Zonal Calderón, integrada por: el Ab. Fernando Morales, Administrador Zonal Calderón; Dr. Freddy Corral, Dirección Jurídica de la Administración Zonal Calderón; Ing. Galo Erazo, Director de Gestión de Territorio de la Administración Zonal Calderón; Arq. Víctor Aguilar, Delegado de la Dirección Metropolitana de Catastro; Ing. Marco Manobanda, Delegado de la Dirección Metropolitana de Gestión de Riesgo; Arq. Pablo Ortega, Delegado de la Secretaría de Territorio, Hábitat y Vivienda; Econ. Johanna Falconí, Coordinadora de la Unidad Especial “Regula Tu Barrio” Calderón; Luis Villamil Loor, Responsable Socio Organizativo de la Unidad Especial “Regula Tu Barrio” Calderón; Dr. Daniel Cano, Responsable Legal de la Unidad Especial “Regula Tu Barrio” Calderón; y, Arq. Mauricio Velasco, Responsable Técnico de la Unidad Especial “Regula Tu Barrio” Calderón, aprobaron el Informe Socio Organizativo Legal y Técnico N° 006-UERB-AZCA-SOLT-2016, de fecha 21 de julio de 2016, habilitante de la Ordenanza de reconocimiento del Asentamiento Humano de Hecho y Consolidado de Interés Social, denominado “Díaz”, a favor de sus copropietarios.

En ejercicio de sus atribuciones legales constantes en los artículos 30, 31, 240 y 264 numerales 1 y 2 de la Constitución de la República del Ecuador; 84 literal c), 87 literales a), v) y x); 322 del Código Orgánico de Organización Territorial Autonomía y Descentralización; artículo 2 numeral 1, artículo 8 numeral 1 de la Ley de Régimen para el Distrito Metropolitano de Quito.

EXPIDE LA SIGUIENTE:

ORDENANZA QUE RECONOCE Y APRUEBA EL FRACCIONAMIENTO DEL PREDIO No. 654133 SOBRE EL QUE SE ENCUENTRA EL ASENTAMIENTO HUMANO DE HECHO Y CONSOLIDADO DE INTERÉS SOCIAL DENOMINADO "DÍAZ", A FAVOR DE SUS COPROPIETARIOS.

Artículo 1.- De los Planos y Documentos Presentados.- Los planos y documentos presentados son de exclusiva responsabilidad del proyectista y de los copropietarios del Asentamiento Humano de Hecho y Consolidado de Interés Social denominado "Díaz", ubicado en la Parroquia Calderón, sin perjuicio de la responsabilidad de quienes revisaron los planos y los documentos legales, excepto que hayan sido inducidos a engaño.

En caso de comprobarse ocultación o falsedad en planos, datos, documentos, o de existir reclamos de terceros afectados, será de exclusiva responsabilidad del técnico contratado por el barrio y de los copropietarios del predio.

Las dimensiones y superficies de los lotes son las determinadas en el plano aprobatorio, que forma parte integrante de esta Ordenanza.

Los copropietarios del Asentamiento Humano de Hecho y Consolidado de Interés Social denominado "Díaz", ubicado en la Parroquia Calderón, se comprometen a respetar las características de los lotes establecidas en el plano y en este instrumento; por tanto, no podrán fraccionarlos o dividirlos.

El incumplimiento de lo dispuesto en la presente Ordenanza y en la normativa metropolitana y nacional vigente al respecto, dará lugar a la imposición de las sanciones correspondientes.

Por las condiciones de asentamiento humano de hecho y consolidado, se lo aprueba considerándolo de Interés Social.

Artículo 2.- Especificaciones técnicas.-

N° de predio:	654133
Clave catastral:	14219 01 015
Zonificación:	A9(A1003-35)
Lote mínimo:	1000 m ²
Forma de ocupación del suelo	(A) Aislada
Uso principal del suelo:	(R1) Residencia baja densidad

Clasificación de suelo:	(SU) Suelo Urbano
-------------------------	-------------------

Número de lotes:	22
Área útil de lotes:	9.080,59 m ²
Área de vías y pasajes:	537,87 m ²
Área Verde y de Equipamiento Comunal:	574,64 m ²
Área total del lote:	10.193,10 m ²

El número total de lotes es de 22, signados del uno (1) al veinte y dos (22), cuyo detalle es el que consta en los planos aprobatorios que forman parte de la presente Ordenanza.

Artículo 3.- Zonificación de lotes.- La zonificación para todos los 22 lotes, se cambia a: D3 (D203-80); forma de ocupación: (D) Sobre línea de fábrica; lote mínimo 200,00 m²; número de pisos: 3 pisos; COS planta baja 80%, COS total 240%; Uso principal: (RU2) Residencial Urbano 2.

Artículo 4.- Clasificación del Suelo.- Los lotes fraccionados mantendrán la clasificación vigente, esto es (SU) Suelo Urbano.

Artículo 5.- Del Área Verde y Área de Equipamiento Comunal (Área Municipal).- El Asentamiento Humano de Hecho y Consolidado de Interés Social denominado "Díaz", transfieren al Municipio del Distrito Metropolitano de Quito como contribución de áreas verdes y áreas de equipamiento comunal, un área total de 574,64 m² del área útil de los lotes, de conformidad al siguiente detalle:

ÁREA VERDE						
Área verde y de equipamiento comunal:		LINDERO	EN PARTE	TOTAL	SUPERFICIE	
	Norte:	Lote 5		14,38 m		574,64 m ²
	Sur:	Calle E9D		14,86 m.		
	Este:	Lote 6	9,64 m.	39,74 m.		

		Lote 11	30,10 m.	
	Oeste:	Lote 4	8,70 m.	39,28 m.
		Lote 12	30,58 m.	

Artículo 6.- Informe Técnico de Evaluación de Riesgos de la Secretaría General de Seguridad y Gobernabilidad.- Los copropietarios del predio, en un plazo no mayor a un año a partir de la inscripción de la presente ordenanza en el Registro de la Propiedad, deberán presentar el cronograma de obras de mitigación de riesgos elaborado por un especialista técnico, ante la Dirección Metropolitana de Gestión de Riesgos y la Unidad Desconcentrada de Control de la Administración Zonal Calderón, caso contrario el Concejo Metropolitano podrá revocar la presente ordenanza, notificándose del particular a la Agencia Metropolitana de Control, para que se inicie las acciones pertinentes.

La Agencia Metropolitana de Control realizará el seguimiento en la ejecución y avance de las obras de mitigación hasta la terminación de las mismas.

El Asentamiento Humano de Hecho y Consolidado de Interés Social denominado “Díaz”, deberá cumplir con lo establecido dentro de la calificación del riesgo y acatar las recomendaciones que se encuentran determinadas en el informe de la Dirección Metropolitana de Gestión de Riesgo No. 178 AT-DMGR-2018, de fecha 11 de julio del 2018 el mismo establece que:

“6 CALIFICACIÓN DEL RIESGO.”

La zona en estudio, una vez realizada la inspección técnica al AHHYC “Díaz” de la parroquia Calderón, considerando las amenazas, elementos expuestos y vulnerabilidades se determina que:

- *Riesgo por movimientos en masa: el AHHYC “Díaz” en general presenta un Riesgo Bajo para los lotes expuestos.*

Riesgo por eventos sísmicos: de manera general, todo el AHHYC “Díaz” de la parroquia Calderón presenta condiciones de Riesgo Moderado, debido a la informalidad de las construcciones y al estado de conservación de varias viviendas.

- *Riesgo por fenómenos volcánicos: el riesgo ante esta amenaza para todo el AHHYC “Díaz” es Riesgo Moderado tomando en cuenta principalmente la recurrencia eruptiva de los volcanes analizados, la exposición del asentamiento humano (distancia respecto a cada volcán) y la vulnerabilidad de sus viviendas.*

Por lo tanto, la DMGR sugiere que se puede continuar con el proceso de regularización del AHHYC "Díaz", ya que siguiendo las recomendaciones que se describen en este informe, contribuirá a garantizar la reducción del riesgo en la zona en análisis.

El Riesgo identificado es considerado "Mitigable" cuando se pueden implementar medidas estructurales y/o no estructurales que permitan reducir las condiciones de exposición, vulnerabilidad y el potencial impacto esperado en caso que dicho riesgo se materialice.

Medidas Estructurales: Acciones de ingeniería para reducir impactos de las amenazas como:

- Protección y control: Intervención directa de la amenaza (Diques, muros de contención, canalización de aguas.)
- Modificar las condiciones de vulnerabilidad física de los elementos expuestos (refuerzo de infraestructura de líneas vitales, códigos de construcción, reubicación de viviendas.)

Medidas No estructurales: Desarrollo del conocimiento, políticas, leyes y mecanismos participativos.

- Acciones Activas: Promueve interacción activa de las personas (organización para la respuesta, educación y capacitación, información pública, participación comunitaria,
- Acciones Pasivas: Relacionadas con legislación y planificación (normas de construcción, uso del suelo y ordenamiento territorial, etc.)

7 RECOMENDACIONES

Para el riesgo por movimientos en masa:

- Se recomienda que mediante mingas comunitarias se implemente un sistema adecuado de conducción de escorrentía pluvial (cunetas o zanjas) en los pasajes de tierra afirmada para prevenir la erosión del suelo, arrastre y acumulación de material sólido en lotes o barrios ubicados en cotas inferiores.
- Una vez concluido el proceso de regularización y titularización individual de los lotes del AHHYC "Díaz", el propietario de cada predio deberá cumplir lo establecido en las Condiciones generales de edificabilidad para zonas susceptibles a amenazas naturales de la Sección 1.3 (RIESGOS) contemplada en la Ordenanza Metropolitana No 0127 de 2016.

Para el riesgo sísmico:

- Se recomienda que los propietarios y/o posesionarios actuales no construyan viviendas adicionales en el macrolote evaluado, ni aumenten pisos sobre las edificaciones existentes, hasta que el proceso de regularización del asentamiento culmine y se determine su normativa de edificabilidad específica que deberá constar en sus respectivos Informes de Regulación Metropolitana, previa emisión de la licencia de construcción de la autoridad competente. Una vez culminado el proceso de regularización del suelo para el AHHYC "Díaz", se deberá contratar un estudio geotécnico del suelo para conocer parámetros mecánicos que permitan diseñar y construir las futuras viviendas según la Norma Ecuatoriana de Construcción vigente.

- Posterior a la regularización del AHHYC “Díaz”, las edificaciones en proceso de construcción, aumento en planta o elevación y demás edificaciones dentro del área en análisis, que no dispongan de un diseño estructural o algún tipo de asesoría técnica, los propietarios deberán contratar a un especialista (Ingeniero/a Civil), para que realice evaluaciones estructurales de las viviendas y proponga alternativas de reparación y/o reforzamiento estructural en caso de ameritarlo.
- La municipalidad, a través de sus organismos de control, deberá dar el seguimiento a los procesos de construcción tanto de la infraestructura de servicios como de las edificaciones nuevas o ampliaciones de las existentes.

Para el riesgo Volcánico (caída de ceniza):

- Las afectaciones que podría ocasionar la caída de piroclastos (ceniza y lapilli) se mitiga efectuando mantenimiento preventivo de las cubiertas de las viviendas para evitar que los canales de agua se obstruyan con la ceniza. Otra medida no estructural consiste en saber aplicar técnicas de auto protección como quedarse en lugares cerrados para no exponerse a la ceniza, proteger vías respiratorias y vista, utilizando gorras, gafas o lentes, mascarillas o bufandas, entre otros.

Recomendaciones Generales

- Con el fin de mejorar las capacidades locales de la comunidad para afrontar eventos adversos que puedan suscitarse en el barrio evaluado, se recomienda que cada familia desarrolle su plan de emergencia individual, pero también es importante que se elabore un plan comunitario de emergencias que deberá incluir simulacros de evacuación para diferentes escenarios. En este contexto, el AHHYC “Díaz” puede solicitar a la Unidad de Seguridad Ciudadana y Gestión de Riesgos de la A.Z. Calderón, que brinde las capacitaciones en gestión de riesgos y programe simulacros de evacuación por emergencias que se realizan dentro del Programa “Quito Listo” que coordina la Secretaría General de Seguridad y Gobernabilidad.

Cumplimiento de la normativa vigente:

- De acuerdo a la Constitución de la República del Ecuador donde establecen las competencias exclusivas a los gobiernos municipales entre tantas está la de regular y ejercer control sobre el uso y la ocupación del suelo urbano y rural. Adicionalmente El COOTAD establece que los gobiernos autónomos descentralizados municipales adoptarán obligatoriamente normas técnicas para la prevención y gestión de riesgos en sus territorios con el propósito de proteger las personas, colectividades y la naturaleza, en sus procesos de ordenamiento territorial.
- En el proyecto de regularización se debe respetar la normativa vigente de las Ordenanzas Metropolitanas de: aprobación del Plan Metropolitano de Desarrollo y Ordenamiento Territorial, (PMDOT), Uso y Ocupación del Suelo, (PUOS) y Régimen Administrativo del Suelo en el D.M.Q.

- *Incluir en el Informe de Regulación Metropolitana, IRM las observaciones de calificación del riesgo y recomendaciones para emisión de permisos y control de usos futuros y ocupación del suelo, en cumplimiento estricto con el cuerpo normativo que garantice el adecuado cuidado ambiental, en prevención de riesgos naturales y antrópicos que se podrían presentar.*
- *La Unidad Especial Regula Tu Barrio deberá comunicar a la comunidad del AHHYC "Díaz" lo descrito en el presente informe, especialmente la calificación del riesgo ante las diferentes amenazas analizadas y las respectivas recomendaciones técnicas."*

La Secretaría de Territorio, Hábitat y Vivienda, a través de la instancia correspondiente y una vez sancionada la presente Ordenanza, deberá actualizar el Informe de Regulación Metropolitana (I.R.M.), de acuerdo con las observaciones o recomendaciones establecidas en el Informe Técnico de Evaluación de Riesgos de la Secretaría General de Seguridad y Gobernabilidad, que señalan las amenazas de origen natural o antrópico que pueden generar distintos niveles de riesgo que condicionen o limiten el aprovechamiento y utilización del suelo según sus vulnerabilidades.

Los lotes del referido Asentamiento Humano de Hecho y Consolidado, cuentan con la siguiente calificación de riesgo:

LOTES	NIVEL DE RIESGO
1	Riesgo bajo Mitigable
2	Riesgo bajo Mitigable
3	Riesgo bajo Mitigable
4	Riesgo bajo Mitigable
5	Riesgo bajo Mitigable
6	Riesgo bajo Mitigable
7	Riesgo bajo Mitigable
8	Riesgo bajo Mitigable
9	Riesgo bajo Mitigable
10	Riesgo bajo Mitigable
11	Riesgo bajo Mitigable
12	Riesgo bajo Mitigable
13	Riesgo bajo Mitigable
14	Riesgo bajo Mitigable
15	Riesgo bajo Mitigable
16	Riesgo bajo Mitigable
17	Riesgo bajo Mitigable
18	Riesgo bajo Mitigable

19	Riesgo bajo Mitigable
20	Riesgo bajo Mitigable
21	Riesgo bajo Mitigable
22	Riesgo bajo Mitigable

Artículo 7.- De las vías.- El Asentamiento Humano de Hecho y Consolidado de Interés Social denominado “Díaz”, contempla un sistema vial de uso público, debido a que éste es un Asentamiento Humano de Hecho y Consolidado de Interés Social de 11 años de existencia, con 50% de consolidación de viviendas y se encuentra ejecutando obras de infraestructura, razón por la cual los anchos viales se sujetarán al plano adjunto a la presente Ordenanza.

Se aprueban las vías con los siguientes anchos:

Calle E9D: 10,00 m.

Artículo 8.- De las obras a ejecutarse.- Las obras a ejecutarse en el Asentamiento Humano de Hecho y Consolidado de Interés Social denominado “Díaz” son las siguientes:

Calzada:	100,00%	Aceras:	100,00%
Bordillos:	100,00%	Agua Potable:	30,00%
Energía Eléctrica:	70,00%		

Artículo 9.- Del plazo de ejecución de las obras.- El plazo de ejecución de la totalidad de las obras civiles y de infraestructura, será de ocho (8) años, de conformidad al cronograma de obras presentado por los copropietarios del inmueble donde se ubica el Asentamiento Humano de Hecho y Consolidado de Interés Social, plazo que se contará a partir de la inscripción de la presente Ordenanza en el Registro de la Propiedad del Distrito Metropolitano de Quito.

Cuando las obras se ejecutaren por autogestión de los copropietarios del inmueble donde se ubica el asentamiento, el valor por contribución especial a mejoras se establecerá de conformidad con la ley.

Artículo 10.- Del control de ejecución de las obras.- La Administración Zonal Calderón realizará el seguimiento en la ejecución y avance de las obras civiles y de infraestructura hasta la terminación de las mismas, para lo cual se emitirá un informe técnico tanto del

departamento de fiscalización como del departamento de obras públicas cada semestre. Su informe favorable final será indispensable para cancelar la hipoteca.

Artículo 11.- De la multa por retraso en ejecución de obras.- En caso de retraso en la ejecución de las obras civiles y de infraestructura, los copropietarios del inmueble sobre el cual se ubica el Asentamiento Humano de Hecho y Consolidado de Interés Social denominado "Díaz" se sujetarán a las sanciones contempladas en el Ordenamiento Jurídico Nacional y Metropolitano.

Artículo 12.- De la garantía de ejecución de las obras.- Los lotes producto del fraccionamiento donde se encuentra el Asentamiento Humano de Hecho y Consolidado de Interés Social denominado "Díaz" quedan gravados con primera, especial y preferente hipoteca a favor del Municipio del Distrito Metropolitano de Quito, gravamen que registrará una vez que se adjudiquen los lotes a sus respectivos beneficiarios y que subsistirá hasta la terminación de la ejecución de las obras civiles y de infraestructura.

Artículo 13.- De la protocolización e inscripción de la Ordenanza.- Los copropietarios del predio del Asentamiento Humano de Hecho y Consolidado de Interés Social denominado "Díaz", deberán protocolizar la presente Ordenanza ante Notario Público e inscribirla en el Registro de la Propiedad del Distrito Metropolitano de Quito, con todos sus documentos habilitantes.

En caso de no legalizar la presente Ordenanza, esta caducará conforme lo determinado en la normativa nacional vigente.

La inscripción de la presente ordenanza servirá como título de dominio para efectos de la transferencia de áreas verdes, en caso de que existan.

Artículo 14.- De la partición y adjudicación.- Se faculta al señor Alcalde para que mediante resolución administrativa, proceda con la partición administrativa correspondiente. Dicha resolución de partición y adjudicación se protocolizará ante un Notario Público y se inscribirá en el Registro de la Propiedad del Distrito Metropolitano de Quito, la misma que sin otra solemnidad constituirá título de dominio del beneficiario.

Cuando por efectos de la partición y adjudicación administrativas se produjeran controversias de dominio o derechos personales entre el beneficiario del acto administrativo


y quien pretenda ser titular del derecho de dominio sobre los derechos y acciones del lote o bien inmueble fraccionado, estas serán conocidas y resueltas por el juez competente en juicio ordinario.

Artículo 15.- Solicitudes de ampliación de plazo.- Las solicitudes de ampliación de plazo para ejecución de obras civiles y de infraestructura, presentación del cronograma de mitigación de riesgos; y, la ejecución de obras de mitigación de riesgos serán resueltas por la Administración Zonal correspondiente.

Artículo 16.- Potestad de ejecución.- Para el fiel cumplimiento de las disposiciones de esta Ordenanza, y en caso de que no se hayan cumplido los plazos establecidos, se podrá solicitar el auxilio de la Policía Nacional o ejecutar en forma subsidiaria, los actos que el obligado no hubiere cumplido, a costa de estos. En este evento, se podrá recuperar los valores invertidos por la vía coactiva, con un recargo del veinte por ciento (20%) más los intereses correspondientes.

Disposición Final.- Esta ordenanza entrará en vigencia a partir de la fecha de su sanción, sin perjuicio de su publicación en la página web institucional de la Municipalidad.

Dada, en la Sala de Sesiones del Concejo Metropolitano de Quito, el 21 de mayo del 2019.



Abg. Carlos Alomoto Rosales

SECRETARIO GENERAL DEL CONCEJO METROPOLITANO DE QUITO

CERTIFICADO DE DISCUSIÓN

El infrascrito Secretario General del Concejo Metropolitano de Quito, certifica que la presente ordenanza fue discutida y aprobada en dos debates, en sesiones de 13 de julio de 2017 y 21 de mayo de 2019.- Quito, 21 MAY 2019



Abg. Carlos Alomoto Rosales

SECRETARIO GENERAL DEL CONCEJO METROPOLITANO DE QUITO

ALCALDÍA DEL DISTRITO METROPOLITANO.- Distrito Metropolitano de Quito, 21 MAY 2019


EJECÚTESE:



Dr. Jorge Yunda Machado

ALCALDE DEL DISTRITO METROPOLITANO DE QUITO

CERTIFICO, que la presente ordenanza fue sancionada por el Dr. Jorge Yunda Machado, Alcalde del Distrito Metropolitano de Quito, el 27 MAY 2019
- Distrito Metropolitano de Quito, 27 MAY 2019



Abg. Carlos Alomoto Rosales

SECRETARIO GENERAL DEL CONCEJO METROPOLITANO DE QUITO



ORDENANZA No. 031-2019-AHC

EXPOSICIÓN DE MOTIVOS

La Constitución de la República del Ecuador, en su artículo 30, garantiza a las personas el *“derecho a un hábitat seguro y saludable, y a una vivienda adecuada y digna, con independencia de su situación social y económica”*; y, a su vez, establece que los gobiernos autónomos descentralizados municipales tienen la competencia exclusiva para planificar el desarrollo cantonal, así como para ejercer el control sobre el uso y ocupación del suelo en el cantón (artículo 264, numerales 1 y 2).

La Administración Municipal, a través de la Unidad Especial “Regula Tu Barrio”, gestiona procesos tendientes a regularizar la ocupación informal del suelo de aquellos asentamientos humanos de hecho y consolidados que se encuentran en el Distrito Metropolitano de Quito, siguiendo para el efecto un proceso socio organizativo, legal y técnico, que permita determinar el fraccionamiento de los lotes en cada asentamiento; y, por tanto, los beneficiarios del proceso de regularización.

El Asentamiento Humano de Hecho y Consolidado de Interés Social denominado Comité Pro-Mejoras del Barrio “San Miguel de Amagasi” Etapa VII, ubicado en la parroquia San Isidro del Inca tiene una consolidación de 100%, al inicio del proceso de regularización contaba con 16 años de existencia, sin embargo al momento de la sanción de la presente ordenanza el Asentamiento cuenta con 19 años de asentamiento y 208 habitantes.

Dicho Asentamiento Humano de Hecho y Consolidado de Interés Social no cuenta con reconocimiento legal por parte de la Municipalidad, por lo que la Unidad Especial “Regula Tu Barrio” gestionó el proceso tendiente a regularizar el mismo, a fin de dotar a la población beneficiaria de servicios básicos; y, a su vez, permitir que los legítimos copropietarios cuenten con el título de dominio que garanticen su propiedad y el ejercicio del derecho a la vivienda, adecuada y digna, conforme lo prevé la Constitución del Ecuador.

En este sentido, la presente ordenanza contiene la normativa tendiente a reconocer el fraccionamiento del predio donde se encuentra el Asentamiento Humano de Hecho y Consolidado de Interés Social denominado Comité Pro-Mejoras del Barrio “San Miguel de Amagasi” Etapa VII, a fin de garantizar a los beneficiarios el ejercicio de su derecho a la vivienda y el acceso a servicios básicos de calidad.




CORTE
CONSTITUCIONAL
DEL ECUADOR

EL CONCEJO METROPOLITANO DE QUITO

Visto el Informe No. IC-O-2017-182 e IC-O-2019-114 expedido por la Comisión de Ordenamiento Territorial.

CONSIDERANDO:

- Que, el artículo 30 de la Constitución de la República del Ecuador (en adelante “Constitución”) establece que: *“Las personas tienen derecho a un hábitat seguro y saludable, y a una vivienda adecuada y digna, con independencia de su situación social y económica.”*;
- Que, el artículo 31 de la Constitución expresa que: *“Las personas tienen derecho al disfrute pleno de la ciudad y de sus espacios públicos, bajo los principios de sustentabilidad, justicia social, respeto a las diferentes culturas urbanas y equilibrio entre lo urbano y lo rural. El ejercicio del derecho a la ciudad se basa en la gestión democrática de ésta, en la función social y ambiental de la propiedad y de la ciudad, y en el ejercicio pleno de la ciudadanía.”*;
- Que, el artículo 240 de la Constitución establece que: *“Los gobiernos autónomos descentralizados de las regiones, distritos metropolitanos, provincias y cantones tendrán facultades legislativas en el ámbito de sus competencias y jurisdicciones territoriales (...)”*;
- Que, los numerales 1 y 2 del artículo 264 de la Constitución manifiestan que: *“Los gobiernos municipales tendrán las siguientes competencias: 1. Planificar el desarrollo cantonal y formular los correspondientes planes de ordenamiento territorial, de manera articulada con la planificación nacional, regional, provincial y parroquial, con el fin de regular el uso y la ocupación del suelo urbano y rural; 2.- Ejercer el control sobre el uso y ocupación del suelo en el cantón (...)”*.
- Que, el literal c) del artículo 54, en concordancia con el literal c) del artículo 84 del Código Orgánico de Organización Territorial, Autonomía y Descentralización (en adelante “COOTAD”), señala como una función del gobierno autónomo descentralizado municipal la de establecer el régimen de uso del suelo y urbanístico, para lo cual se debe determinar las condiciones de urbanización, parcelación, lotización, división o cualquier otra forma de fraccionamiento de conformidad con la planificación cantonal, asegurando porcentajes para zonas verdes y áreas comunales;

- Que, el artículo 57, en concordancia con el artículo 87 del COOTAD, establece que las funciones del Concejo Municipal, entre otras, son: *“a) El ejercicio de la facultad normativa en las materias de competencia del gobierno autónomo descentralizado municipal, mediante la expedición de ordenanzas cantonales, acuerdos y resoluciones; (...) x) Regular y controlar, mediante la normativa cantonal correspondiente, el uso del suelo en el territorio del cantón, de conformidad con las leyes sobre la materia, y establecer el régimen urbanístico de la tierra; y, (...) z) Regular mediante ordenanza la delimitación de los barrios y parroquias urbanas tomando en cuenta la configuración territorial, identidad, historia, necesidades urbanísticas y administrativas y la aplicación del principio de equidad interbarrial.”;*
- Que, el artículo 322 del COOTAD establece el procedimiento para la aprobación de las ordenanzas municipales;
- Que, el artículo 486 del COOTAD reformado establece que: *“Cuando por resolución del órgano de legislación y fiscalización del Gobierno Autónomo Descentralizado municipal o metropolitano, se requiera regularizar y legalizar asentamientos humanos consolidados de interés social ubicados en su circunscripción territorial en predios que se encuentren proindiviso, la alcaldesa o el alcalde, a través de los órganos administrativos de la municipalidad, de oficio o a petición de parte, estará facultado para ejercer la partición administrativa, (...)”;*
- Que, la Disposición Transitoria Décima Cuarta del COOTAD, señala: *“(...) Excepcionalmente en los casos de asentamientos de hecho y consolidados declarados de interés social, en que no se ha previsto el porcentaje de áreas verdes y comunales establecidas en la ley, serán exoneradas de este porcentaje.”;*
- Que, el numeral 1 del artículo 2 de la Ley de Régimen para el Distrito Metropolitano de Quito, establece que el Municipio del Distrito Metropolitano de Quito, tiene la competencia exclusiva y privativa de regular el uso y la adecuada ocupación del suelo, ejerciendo el control sobre el mismo;
- Que, el numeral 1 del artículo 8 de la Ley de Régimen para el Distrito Metropolitano de Quito, establece que le corresponde al Concejo Metropolitano decidir mediante ordenanza, sobre los asuntos de interés general, relativos al desarrollo integral y a la ordenación urbanística del Distrito; 

- Que,** la Unidad Especial “Regula Tu Barrio” es la dependencia encargada de procesar, canalizar y resolver los procedimientos para la regularización de la ocupación informal del suelo, en procura de agilizar la emisión de informes y demás trámites pertinentes para la legalización de barrios dentro del marco de planificación y el ordenamiento de la ciudad, conforme lo establecido en el artículo 2 de la Resolución No. A0010 de 19 de marzo de 2010;
- Que,** la Ordenanza No. 0147 de 9 de diciembre de 2016; en sus considerandos reconoce la creación de la Unidad Especial “Regula Tu Barrio” como el ente encargado de procesar, canalizar y resolver los procedimientos para la regularización de la ocupación informal del suelo;
- Que,** mediante Ordenanza No. 0147 de 9 de diciembre de 2016, se establecieron los procesos y procedimientos para la regularización integral de los asentamientos humanos de hecho y consolidados, así como su declaratoria de interés social, para aquellos asentamientos que cumplen las condiciones socioeconómicas, legales y físicas establecidas para el efecto;
- Que,** de conformidad con la disposición transitoria segunda de la Ordenanza No. 0147 de 9 de diciembre de 2016, en los procesos de regularización de asentamientos humanos de hecho y consolidados que se encuentren en trámite, se aplicará la norma más beneficiosa para la regularización del asentamiento; y,
- Que,** la Mesa Institucional, reunida el 15 de diciembre del 2016, en la Administración Zonal Eugenio Espejo, integrada por: Ing. Omar García Cedeño, Coordinador (e) UERB-AZLD; Abg. Sebastián Mata Navas, Responsable Legal UERB-AZLD; Arq. Juan Carlos Echeverría, Responsable Técnico UERB_AZLD; Dr. Rolando Ruíz, Director Jurídico AZEE; Sr. Boris Mata Reyes, Administrador Zonal Eugenio Espejo; Arq. Elizabeth Ortiz, Delegada de la Secretaría de Territorio Hábitat y Vivienda; Arq. Vinicio Robalino Director de Gestión de Territorio AZEE; Arq. Víctor Aguilar, Delegado de la Dirección Metropolitana de Catastros; Tec. Marco Quinatoa, Delegado de la Dirección Metropolitana de Gestión de Riesgos, aprobaron el Informe Socio Organizativo Legal y Técnico N° 003-UERB-AZEE-SOLT-2016, de 14 de diciembre del 2016, habilitante de la Ordenanza de Reconocimiento del Asentamiento Humano de Hecho y Consolidado

de Interés Social, denominado: Comité Pro-Mejoras el barrio “San Miguel de Amagasi” Etapa VII, a favor de sus copropietarios.

En ejercicio de sus atribuciones legales constantes en los artículos 30, 31, 240 y 264 numeral 1 y 2 de la Constitución de la República del Ecuador; 84, literal c), 87, literales a), v) y x), y 322 del Código Orgánico de Organización Territorial Autonomía y Descentralización; 2, numeral 1, 8, numeral 1 de la Ley de Régimen para el Distrito Metropolitano de Quito; y, 2 de la Resolución No. A0010, de 19 de marzo de 2010,

EXPIDE LA SIGUIENTE:

ORDENANZA QUE RECONOCE Y APRUEBA EL FRACCIONAMIENTO DE LOS PREDIOS No. 243680 Y 647880 SOBRE EL QUE SE ENCUENTRA EL ASENTAMIENTO HUMANO DE HECHO Y CONSOLIDADO DE INTERÉS SOCIAL DENOMINADO COMITÉ PRO-MEJORAS EL BARRIO “SAN MIGUEL DE AMAGASI” ETAPA VII, A FAVOR DE SUS COPROPIETARIOS.

Artículo 1.- De los planos y documentos presentados.- Los planos y documentos presentados son de exclusiva responsabilidad del proyectista y de los copropietarios del Asentamiento Humano de Hecho y Consolidado de Interés Social denominado Comité Pro-Mejoras del Barrio “San Miguel de Amagasi” Etapa VII, ubicado en la parroquia San Isidro del Inca sin perjuicio de la responsabilidad de quienes revisaron los planos y los documentos legales, excepto que hayan sido inducidos a engaño.

En caso de comprobarse ocultación o falsedad en planos, datos, documentos, o de existir reclamos de terceros afectados, son de exclusiva responsabilidad del técnico y de los propietarios del predio.

Las dimensiones y superficies de los lotes, son las determinadas en el plano aprobatorio que forma parte integrante de esta Ordenanza.

Los copropietarios del Asentamiento Humano de Hecho y Consolidado de Interés Social denominado Comité Pro-Mejoras del Barrio “San Miguel de Amagasi” Etapa VII, se

comprometen a respetar las características de los lotes establecidas en el Plano y en este instrumento; por tanto, no podrán fraccionarlos o dividirlos.

El incumplimiento de lo dispuesto en la presente Ordenanza y en la normativa metropolitana y nacional vigente al respecto, dará lugar a la imposición de las sanciones correspondientes.

Por las condiciones del asentamiento humano de hecho y consolidado, se lo aprueba considerándolo de Interés Social.

Artículo 2.- Especificaciones técnicas.-

Predio Número	243680	647880
Zonificación actual	A 10 (A604-50)	A 10 (A604-50)
Lote mínimo	600 m2	600m2
Forma ocupación del suelo	(A) Aislada	(A) Aislada
Uso principal	(RU2) Residencial Urbano 2	(RU2) Residencial Urbano 2
Clasificación del Suelo	(SU) Suelo Urbano	(SU) Suelo Urbano

Número de lotes:	13
Área útil de lotes:	4.539,73m2
Área de vías y pasajes:	424,86m2
Área total de lotes:	4.964,59m2

El número total de lotes es de 13, signados del uno (1) al trece (13), cuyo detalle es el que consta en los planos aprobatorios que forman parte de la presente Ordenanza.

Artículo 3.- Zonificación de los Lotes.- Los lotes fraccionados mantendrán la zonificación vigente para los 13 lotes, conforme se detalla a continuación: A10 (A604-50), forma de ocupación: A Aislada, Lote mínimo: 600 m2, Número de pisos 4, COS planta baja: 50%, COS total: 200%, Uso principal: (RU2) Residencial Urbano 2.

Artículo 4.- Clasificación del Suelo.- Los lotes fraccionados mantendrán la clasificación vigente esto es (SU) Suelo Urbano.

Artículo 5.- Lotes por excepción.- Por tratarse de un Asentamiento de Hecho y Consolidado de Interés Social, se aprueban por excepción los siguientes lotes de menor superficie conforme el plano: 1, 2, 3, 4, 6, 7, 8, 9, 10, 11, 12, 13.

Artículo 6.- Informe Técnico de Evaluación de Riesgos de la Secretaría General de Seguridad y Gobernabilidad.- Los copropietarios del Asentamiento Humano de Hecho y Consolidado de Interés Social denominado Comité Pro-Mejoras del Barrio “San Miguel de Amagasi” Etapa VII, en un plazo no mayor a un año a partir de la inscripción de la presente ordenanza en el Registro de la Propiedad, deberán presentar el cronograma de obras de mitigación de riesgos elaborado por un especialista técnico, ante la Dirección Metropolitana de Gestión de Riesgos y la Unidad Desconcentrada de Control de la Administración Zonal Eugenio Espejo, caso contrario el Concejo Metropolitano podrá revocar la presente ordenanza, notificándose del particular a la Agencia Metropolitana de Control, para que se inicie las acciones pertinentes.

La Agencia Metropolitana de Control realizará el seguimiento en la ejecución y avance de las obras de mitigación hasta la terminación de las mismas.

Los copropietarios del Asentamiento Humano de Hecho y Consolidado de Interés Social denominado Comité Pro-Mejoras del Barrio “San Miguel de Amagasi” Etapa VII deberán cumplir con lo establecido dentro de la calificación del riesgo y acatar las recomendaciones que se encuentran determinadas en el informe de la Dirección Metropolitana de Gestión de Riesgos No. 173-AT-DMGR-2018, de 04 de julio de 2018 el mismo establece que:

“6 CALIFICACIÓN DEL RIESGO

La zona en estudio, una vez realizada la inspección técnica al AHHYC “San Miguel de Amagasi Etapa VII” de la parroquia San Isidro del Inca, considerando las amenazas, elementos expuestos y vulnerabilidades se determina que:

- **Riesgo por movimientos en masa:** el AHHYC “San Miguel de Amagasi Etapa VII” en general presenta un Riesgo Moderado para la totalidad de los lotes, a excepción de los lotes 3, 6, 7, 8, 9, 10 los cuales se ubican en una zona de mayor riesgo (*Alta*), por estar colindantes con la quebrada.
- **Riesgo por eventos sísmicos:** de manera general, todo el AHHYC “San Miguel de Amagasi Etapa VII” de la parroquia San Isidro del Inca presenta condiciones de Riesgo Moderado, debido a la características de las construcciones y al estado de conservación de varias viviendas.
- **Riesgo por fenómenos volcánicos:** el riesgo ante esta amenaza para todo el AHHYC “San Miguel de Amagasi Etapa VII” de la parroquia San Isidro del Inca es Moderado Mitigable tomando en cuenta principalmente la recurrencia eruptiva de los volcanes analizados, la exposición del asentamiento humano (distancia respecto a cada volcán) y la vulnerabilidad de sus viviendas.

Por lo tanto, la DMGR sugiere que se puede continuar con el proceso de regularización del AHHYC “San Miguel de Amagasi Etapa VII”, ya que siguiendo las recomendaciones que se describen en este informe, contribuirá a garantizar la reducción del riesgo en la zona en análisis.

Nota Aclaratoria

El Riesgo identificado es considerado “Mitigable” cuando se pueden implementar medidas estructurales y/o no estructurales que permitan reducir las condiciones de exposición, vulnerabilidad y el potencial impacto esperado en caso que dicho riesgo se materialice.

Medidas Estructurales: Acciones de ingeniería para reducir impactos de las amenazas como:

- Protección y control: Intervención directa de la amenaza (Diques, muros de contención, canalización de aguas.)
- Modificar las condiciones de vulnerabilidad física de los elementos expuestos (refuerzo de infraestructura de líneas vitales, códigos de construcción, reubicación de viviendas.)

Medidas No estructurales: Desarrollo del conocimiento, políticas, leyes y mecanismos participativos.

- Acciones Activas: Promueve interacción activa de las personas (organización para la respuesta, educación y capacitación, información pública, participación comunitaria,

Acciones Pasivas: Relacionadas con legislación y planificación (normas de construcción, uso del suelo y ordenamiento territorial, etc.)

7 RECOMENDACIONES



CORTE
CONSTITUCIONAL
DEL ECUADOR

La Dirección Metropolitana de Gestión de Riesgos manifiesta que la calificación de riesgo realizada en este informe, desprende una serie de recomendaciones que podrán ser confirmadas, modificadas o ampliadas como consecuencia de información adicional producida como la realización de las obras de infraestructura, la zonificación respectiva y la consolidación futura.

Para el riesgo por movimientos en masa:

- Una vez concluido el proceso de regularización y titularización individual de los lotes del AHHYC “San Miguel de Amagasi Etapa VII”, el propietario de cada predio deberá cumplir lo establecido en las Condiciones generales de edificabilidad para zonas susceptibles a amenazas naturales de la Sección 1.3 (RIESGOS) contemplada en la Ordenanza Metropolitana No. 0127 de 2016.

Para el riesgo sísmico:

- Se recomienda que los propietarios y/o poseesionarios actuales no construyan más viviendas en el macrolote evaluado, ni aumenten pisos sobre las edificaciones existentes, hasta que el proceso de regularización del asentamiento culmine y se determine su normativa de edificabilidad específica que deberá constar en sus respectivos Informes de Regulación Metropolitana, previa emisión de la licencia de construcción de la autoridad competente.
- Posterior a la regularización del AHHYC “San Miguel de Amagasi Etapa VII”, las edificaciones en proceso de construcción, aumento en planta o elevación y demás edificaciones dentro del área en análisis, que no dispongan de un diseño estructural o algún tipo de asesoría técnica, los propietarios deberán contratar a un especialista (Ingeniero/a Civil), para que realice evaluaciones estructurales de las viviendas y proponga alternativas de reparación y/o reforzamiento estructural en caso de ameritarlo.
- La municipalidad, a través de sus organismos de control, deberá dar el seguimiento a los procesos de construcción tanto de la infraestructura de servicios como de las edificaciones nuevas o ampliaciones de las existentes

Para el riesgo Volcánico (caída de ceniza):

- Al encontrarse el AHHYC “San Miguel de Amagasi Etapa VII” en una zona de moderada amenaza ante una potencial reactivación de los centros volcánicos Cotopaxi, Guagua Pichincha, sus habitantes deben informarse sobre el peligro que representa vivir en esta región, y preparar planes de contingencia comunitarios y articularse con los planes de emergencia de los distintos niveles de gobierno. También es responsabilidad de los habitantes de este asentamiento, y de toda la parroquia de San Isidro del Inca, informarse periódicamente sobre el estado interno de este volcán, solicitando información técnica de la entidad competente de la vigilancia y monitoreo volcánico en el país. Por ahora este volcán se encuentra en estado de reposo y no ha dado señales de reactivación, pero en el futuro podría ocurrir.



CORTE
CONSTITUCIONAL
DEL ECUADOR

- Para los escenarios eruptivos de otros volcanes que circundan el DMQ, se puede tomar medidas preventivas y de mitigación ante las afectaciones que podría ocasionar la caída de piroclastos (ceniza y lapilli), efectuando mantenimiento preventivo de las cubiertas de las viviendas para evitar que los canales de agua se obstruyan con la ceniza. Otra medida de mitigación consiste en conocer, aprender y aplicar técnicas de auto protección como quedarse en lugares cerrados para no exponerse a la ceniza, proteger vías respiratorias y vista, utilizando gorras, gafas o lentes, mascarillas o bufandas, entre otros.
- Mantenerse informado en caso de producirse un evento de erupción volcánica. Acatar las recomendaciones emitidas por las autoridades competentes en cuanto al volumen posible de ceniza que pueda caer; considerar que la única protección contra la lluvia de ceniza y material volcánico de tamaño considerable son los refugios y techos reforzados, razón por la cual las habitantes de las viviendas con techos frágiles se recomienda buscar refugio.

Recomendaciones Generales

- Con el fin de mejorar las capacidades locales de la comunidad para afrontar eventos adversos que puedan suscitarse en el barrio evaluado, se recomienda que cada familia desarrolle su plan de emergencia individual, pero también es importante que se elabore un plan comunitario de emergencias que deberá incluir simulacros de evacuación para diferentes escenarios. En este contexto, el AHHYC "San Miguel de Amagás Etapa VII" puede solicitar a la Unidad de Seguridad Ciudadana y Gestión de Riesgos de la A.Z. Eugenio Espejo, que brinde las capacitaciones en gestión de riesgos y programe simulacros de evacuación por emergencias que se realizan dentro del Programa "Quito Listo" que coordina la Secretaría General de Seguridad y Gobernabilidad.

Cumplimiento de la normativa vigente:

- De acuerdo a la Constitución de la República del Ecuador donde establecen las competencias exclusivas a los gobiernos municipales entre tantas está la de regular y ejercer control sobre el uso y la ocupación del suelo urbano y rural. Adicionalmente El COOTAD establece que los gobiernos autónomos descentralizados municipales adoptarán obligatoriamente normas técnicas para la prevención y gestión de riesgos en sus territorios con el propósito de proteger las personas, colectividades y la naturaleza, en sus procesos de ordenamiento territorial.
- En el proyecto de regularización se debe respetar la normativa vigente de las Ordenanzas Metropolitanas de: aprobación del Plan Metropolitano de Desarrollo y Ordenamiento Territorial, (PMDOT), Uso y Ocupación del Suelo, (PUOS) y Régimen Administrativo del Suelo en el D.M.Q.
- Incluir en el Informe de Regulación Metropolitana, IRM las observaciones de calificación del riesgo y recomendaciones para emisión de permisos y control de usos futuros y ocupación del



CORTE
CONSTITUCIONAL
DEL ECUADOR

suelo, en cumplimiento estricto con el cuerpo normativo que garantice el adecuado cuidado ambiental, en prevención de riesgos naturales y antrópicos que se podrían presentar.

- La Unidad Especial Regula Tu Barrio deberá comunicar a la comunidad del AHHYC “San Miguel de Amagasi Etapa VII” lo descrito en el presente informe, especialmente la calificación del riesgo ante las diferentes amenazas analizadas y las respectivas recomendaciones técnicas.”

La Secretaría de Territorio, Hábitat y Vivienda, a través de la instancia correspondiente y una vez sancionada la presente Ordenanza, deberá actualizar el Informe de Regulación Metropolitana (I.R.M.), de acuerdo con las observaciones o recomendaciones establecidas en el Informe Técnico de Evaluación de Riesgos de la Secretaría General de Seguridad y Gobernabilidad, que señalan las amenazas de origen natural o antrópico que pueden generar distintos niveles de riesgo que condicionen o limiten el aprovechamiento y utilización del suelo según sus vulnerabilidades.

Artículo 7.-De las vías.- El asentamiento humano de hecho y consolidado de interés social denominado Comité Pro-Mejoras el barrio “San Miguel de Amagasi” Etapa VII, contempla un sistema vial de uso público, debido a que éste es un Asentamiento Humano de Hecho y Consolidado de Interés Social de 19 años de existencia, con 100% de consolidación de viviendas y se encuentra ejecutando obras de infraestructura, los anchos viales se sujetarán al plano adjunto a la presente ordenanza.

Se aprueban las vías con los siguientes anchos:

Pasaje E17D 6,00m

Pasaje N53C 3,00m

Artículo 8.- De las obras a ejecutarse.- Las obras a ejecutarse en el Asentamiento Humano de Hecho y Consolidado de Interés Social, son las siguientes:

Calzadas 100%

Artículo 9.- Del plazo de ejecución de las obras.-El plazo de ejecución de la totalidad de las obras civiles y de infraestructura, será de uno (1) año, de conformidad al cronograma de obras presentado por los copropietarios del inmueble donde se ubica el Asentamiento Humano de

Hecho y Consolidado de Interés Social, plazo que se contará a partir de la fecha de inscripción de la presente Ordenanza en el Registro de la Propiedad del Distrito Metropolitano de Quito.

Cuando las obras se ejecutaren por autogestión de los copropietarios del inmueble donde se ubica el asentamiento, el valor por contribución especial a mejoras se establecerá de conformidad con la ley.

Artículo 10.- Del control de ejecución de las obras.- La Administración Zonal Eugenio Espejo realizará el seguimiento en la ejecución y avance de las obras civiles y de infraestructura hasta la terminación de las mismas, para lo cual se emitirá un informe técnico tanto del departamento de fiscalización como del departamento de obras públicas cada semestre. Su informe favorable final será indispensable para cancelar la hipoteca.

Artículo 11.- De la multa por retraso en ejecución de obras.- En caso de retraso en la ejecución de las obras obras civiles y de infraestructura, los copropietarios del inmueble sobre el cual se ubica el Asentamiento Humano de hecho y Consolidado de Interés Social denominado Comité Pro-Mejoras del Barrio "San Miguel de Amagasi" Etapa VII, se sujetará a las sanciones contempladas en el Ordenamiento Jurídico Nacional y Metropolitano.

Artículo 12.- De la garantía de ejecución de las obras.- Los lotes producto de fraccionamiento donde se encuentra ubicado el asentamiento humano de hecho y consolidado de interés social denominado Comité Pro-Mejoras del Barrio "San Miguel de Amagasi" Etapa VII quedan gravados con primera, especial y preferente hipoteca a favor del Municipio del Distrito Metropolitano de Quito, gravamen que regirá una vez que se adjudiquen los lotes a sus respectivos beneficiarios y que subsistirá hasta la terminación de la ejecución de las obras civiles y de infraestructura

Artículo 13.- De la Protocolización e inscripción de la Ordenanza.- Los copropietarios del predio del Asentamiento Humano de Hecho y Consolidado de Interés Social denominado Comité Pro-Mejoras del Barrio "San Miguel de Amagasi" Etapa VII, deberán protocolizar la presente Ordenanza ante Notario Público e inscribirla en el Registro de la Propiedad del Distrito Metropolitano de Quito, con todos sus documentos habilitantes.

En caso no legalizar la presente ordenanza, ésta caducará conforme lo determinado en la normativa nacional vigente.



CORTE
CONSTITUCIONAL
DEL ECUADOR


Artículo 14.- De la partición y adjudicación.- Se faculta al señor Alcalde para que mediante resolución administrativa, proceda con la partición administrativa correspondiente. Dicha resolución de partición y adjudicación se protocolizará ante un Notario Público y se inscribirá en el Registro de la Propiedad del Distrito Metropolitano de Quito, la misma que sin otra solemnidad constituirá título de dominio del beneficiario. Cuando por efectos de la partición y adjudicación administrativas se produjeran controversias de dominio o derechos personales entre el beneficiario del acto administrativo y quien pretenda ser titular del derecho de dominio sobre los derechos y acciones del lote o bien inmueble fraccionado, estas serán conocidas y resueltas por el juez competente en juicio ordinario.

Artículo 15.- Solicitudes de ampliación de plazo.- Las solicitudes de ampliación de plazo para ejecución de obras civiles y de infraestructura, presentación del cronograma de mitigación de riesgos; y, la ejecución de obras de mitigación de riesgos serán resueltas por la Administración Zonal correspondiente.

Artículo 16.- Potestad de ejecución.- Para el fiel cumplimiento de las disposiciones de esta Ordenanza, y en caso de que no se hayan cumplido los plazos establecidos, se podrá solicitar el auxilio de la Policía Nacional o ejecutar en forma subsidiaria, los actos que el obligado no hubiere cumplido, a costa de estos. En este evento, se podrá recuperar los valores invertidos por la vía coactiva, con un recargo del veinte por ciento (20%) más los intereses correspondientes.

Disposición Final.- Esta ordenanza entrará en vigencia a partir de la fecha de su sanción, sin perjuicio de su publicación en la página web institucional de la Municipalidad.

Dada, en la Sala de Sesiones del Concejo Metropolitano de Quito, el 21 de mayo del 2019.



Abg. Carlos Alomoto Rosales

SECRETARIO GENERAL DEL CONCEJO METROPOLITANO DE QUITO

CERTIFICADO DE DISCUSIÓN

El infrascrito Secretario General del Concejo Metropolitano de Quito, certifica que la presente ordenanza fue discutida y aprobada en dos debates, en sesiones de 20 de noviembre de 2018 y 21 de mayo de 2019.- Quito, 21 MAY 2019




Abg. Carlos Alomoto Rosales

SECRETARIO GENERAL DEL CONCEJO METROPOLITANO DE QUITO

ALCALDÍA DEL DISTRITO METROPOLITANO.- Distrito Metropolitano de Quito, 21 MAY 2019

EJECÚTESE:



Dr. Jorge Yunda Machado

ALCALDE DEL DISTRITO METROPOLITANO DE QUITO

CERTIFICO, que la presente ordenanza fue sancionada por el Dr. Jorge Yunda Machado, Alcalde del Distrito Metropolitano de Quito, el 27 MAY 2019
.- Distrito Metropolitano de Quito, 27 MAY 2019



Abg. Carlos Alomoto Rosales

SECRETARIO GENERAL DEL CONCEJO METROPOLITANO DE QUITO



ORDENANZA No. 032-2019-AHC

EXPOSICIÓN DE MOTIVOS

La Constitución de la República del Ecuador, en su artículo 30, garantiza a las personas el *“derecho a un hábitat seguro y saludable, y a una vivienda adecuada y digna, con independencia de su situación social y económica”*; y, a su vez, establece que los gobiernos autónomos descentralizados municipales tienen la competencia exclusiva para planificar el desarrollo cantonal, así como para ejercer el control sobre el uso y ocupación del suelo en el cantón (artículo 264, numerales 1 y 2).

La Administración Municipal, a través de la Unidad Especial “Regula Tu Barrio”, gestiona procesos tendientes a regularizar la ocupación informal del suelo de aquellos asentamientos humanos de hecho y consolidados que se encuentran en el Distrito Metropolitano de Quito, siguiendo para el efecto un proceso socio organizativo, legal y técnico, que permita determinar el fraccionamiento de los lotes, en cada asentamiento; y, por tanto, los beneficiarios del proceso de regularización.

El Asentamiento Humano de Hecho y Consolidado de Interés Social denominado “San Javier”, al inicio del proceso de regularización contaban con 7 años de existencia; sin embargo, al momento de la sanción de la presente Ordenanza cuentan con 11 años de asentamiento, una consolidación del 51.11% y 540 beneficiarios.

Dicho Asentamiento Humano de Hecho y Consolidado de Interés Social no cuenta con reconocimiento legal por parte de la Municipalidad, por lo que la Unidad Especial Regula Tu Barrio gestionó el proceso tendiente a regularizar el mismo, a fin de dotar a la población beneficiaria de servicios básicos; y, a su vez, permitir que los legítimos propietarios cuenten con títulos de dominio que garanticen su propiedad y el ejercicio del derecho a la vivienda, adecuada y digna, conforme lo prevé la Constitución del Ecuador.

En este sentido, la presente Ordenanza contiene la normativa tendiente a reconocer el fraccionamiento del predio donde se encuentra el Asentamiento Humano de Hecho y Consolidado de Interés Social denominado “San Javier”, a fin de garantizar a los beneficiarios el ejercicio de su derecho a la vivienda y el acceso a servicios básicos de calidad.

EL CONCEJO METROPOLITANO DE QUITO

Visto el Informe No. IC-O-2016-279 e IC-O-2019-115, expedido en por la Comisión de Ordenamiento Territorial.

CONSIDERANDO:

- Que,** el artículo 30 de la Constitución de la República del Ecuador (en adelante “Constitución”) establece que: *“Las personas tienen derecho a un hábitat seguro y saludable, y a una vivienda adecuada y digna, con independencia de su situación social y económica.”;*
- Que,** el artículo 31 de la Constitución expresa que: *“Las personas tienen derecho al disfrute pleno de la ciudad y de sus espacios públicos, bajo los principios de sustentabilidad, justicia social, respeto a las diferentes culturas urbanas y equilibrio entre lo urbano y lo rural. El ejercicio del derecho a la ciudad se basa en la gestión democrática de ésta, en la función social y ambiental de la propiedad y de la ciudad, y en el ejercicio pleno de la ciudadanía.”;*
- Que,** el artículo 240 de la Constitución establece que: *“Los gobiernos autónomos descentralizados de las regiones, distritos metropolitanos, provincias y cantones tendrán facultades legislativas en el ámbito de sus competencias y jurisdicciones territoriales (...)”;*
- Que,** los numerales 1 y 2 del artículo 264 de la Constitución manifiestan que: *“Los gobiernos municipales tendrán las siguientes competencias: 1. Planificar el desarrollo cantonal y formular los correspondientes planes de ordenamiento territorial, de manera articulada con la planificación nacional, regional, provincial y parroquial, con el fin de regular el uso y la ocupación del suelo urbano y rural. 2. Ejercer el control sobre el uso y ocupación del suelo en el cantón (...)”.*
- Que,** el literal e) del artículo 54, en concordancia con el literal c) del artículo 84 del Código Orgánico de Organización Territorial, Autonomía y Descentralización (en adelante “COOTAD”), señala como una función del gobierno autónomo descentralizado municipal la de establecer el régimen de uso del suelo y urbanístico, para lo cual se debe determinar las condiciones de urbanización, parcelación, lotización, división o cualquier otra forma de fraccionamiento de conformidad con la planificación cantonal, asegurando porcentajes para zonas verdes y áreas comunales;
- Que,** el artículo 57, en concordancia con el artículo 87 del COOTAD, establece que las funciones del Concejo Municipal, entre otras, son: *“a) El ejercicio de la facultad normativa en las materias de competencia del gobierno autónomo descentralizado municipal, mediante la expedición de ordenanzas cantonales, acuerdos y resoluciones;*

(...) x) Regular y controlar, mediante la normativa cantonal correspondiente, el uso del suelo en el territorio del cantón, de conformidad con las leyes sobre la materia, y establecer el régimen urbanístico de la tierra; y, (...) z) Regular mediante ordenanza la delimitación de los barrios y parroquias urbanas tomando en cuenta la configuración territorial, identidad, historia, necesidades urbanísticas y administrativas y la aplicación del principio de equidad interbarrial.”;

Que, el artículo 322 del COOTAD establece el procedimiento para la aprobación de las ordenanzas municipales;

Que, el artículo 486 reformado del COOTAD establece que: “Cuando por resolución del órgano de legislación y fiscalización del Gobierno Autónomo Descentralizado municipal o metropolitano, se requiera regularizar y legalizar asentamientos humanos consolidados de interés social ubicados en su circunscripción territorial en predios que se encuentren proindiviso, la alcaldesa o el alcalde, a través de los órganos administrativos de la municipalidad, de oficio o a petición de parte, estará facultado para ejercer la partición administrativa, (...)”;

Que, la Disposición Transitoria Décima Cuarta del COOTAD, señala: “(...) Excepcionalmente en los casos de asentamientos de hecho y consolidados declarados de interés social, en que no se ha previsto el porcentaje de áreas verdes y comunales establecidas en la ley, serán exoneradas de este porcentaje.”;

Que, el numeral 1 del artículo 2 de la Ley de Régimen para el Distrito Metropolitano de Quito establece que el Municipio del Distrito Metropolitano de Quito, tiene la competencia exclusiva y privativa de regular el uso y la adecuada ocupación del suelo, ejerciendo el control sobre el mismo;

Que, el numeral 1 del artículo 8 de la Ley de Régimen para el Distrito Metropolitano de Quito, establece que le corresponde al Concejo Metropolitano decidir mediante ordenanza, sobre los asuntos de interés general, relativos al desarrollo integral y a la ordenación urbanística del Distrito;

Que, la Unidad Especial “Regula Tu Barrio” es la dependencia encargada de procesar, canalizar y resolver los procedimientos para la regularización de la ocupación informal del suelo, en procura de agilizar la emisión de informes y demás trámites pertinentes para la legalización de barrios dentro del marco de planificación y el ordenamiento de la ciudad, conforme lo establecido en el artículo 2 de la Resolución No. A0010 de 19 de marzo de 2010;

- Que,** la Ordenanza No. 147 de 9 de diciembre de 2016; en sus considerandos reconoce la creación de la Unidad Especial Regula Tu Barrio como el ente encargado de procesar, canalizar y resolver los procedimientos para la regularización de la ocupación informal del suelo;
- Que,** mediante Ordenanza No. 147 de 9 de diciembre de 2016, se establecieron los procesos y procedimientos para la regularización integral de los asentamientos humanos de hecho y consolidados, así como la declaratoria de interés social, para aquellos asentamientos que cumplen con las condiciones socioeconómicas, legales y físicas establecidas para el efecto;
- Que,** de conformidad a la disposición transitoria segunda de la Ordenanza No. 147 de 9 de diciembre de 2016 en los procesos de regularización de asentamientos humanos de hecho y consolidados que se encuentren en trámite, se aplicará la norma más beneficiosa para la regularización del asentamiento;
- Que,** la Mesa Institucional, reunida el 26 de octubre del 2015, en la Administración Zonal Tumbaco, integrada por: Ing. Andrea Hidalgo Administradora Zonal Tumbaco; Dr. Xavier Bermeo, Director de Asesoría Jurídica Zona Tumbaco; Arq. Bolívar Arévalo, Dirección de Gestión de Territorio Zona Tumbaco; Sr. Miguel Bosquez, Delegado de la Dirección Metropolitana de Catastro; Arq. Edgar Flores, Delegado de la Secretaría de Territorio, Hábitat y Vivienda; Ing. Marco Manobanda, Delegado de la Dirección Metropolitana de Gestión de Riesgo; Lcda. María José Cruz, Delegada de la Dirección de la Unidad Especial Regula Tu Barrio y Socio-Organizativa; Abg. Luis Armas, Responsable Legal; y, Arq. Edwin Semblantes, Responsable Técnico, de la Unidad Especial “Regula Tu Barrio” Oficina Central; aprobaron el Informe Socio Organizativo, Legal y Técnico No. 005-UERB-OC-SOLT-2015, de 26 de octubre del 2015, habilitante de la Ordenanza de Reconocimiento del Asentamiento Humano de Hecho y Consolidado de Interés Social, denominado “San Javier”, a favor de sus copropietarios.

En ejercicio de sus atribuciones legales constantes en los artículos 30, 31, 240 y 264 numerales 1 y 2 de la Constitución de la República del Ecuador; 84, literal c), 87, literales a), v) y x) 322 del Código Orgánico de Organización Territorial Autonomía y Descentralización; artículo 2, numeral 1, artículo 8, numeral 1 de la Ley de Régimen para el Distrito Metropolitano de Quito;

EXPIDE LA SIGUIENTE:



ORDENANZA QUE RECONOCE Y APRUEBA EL FRACCIONAMIENTO DEL PREDIO 5133277 SOBRE EL QUE SE ENCUENTRA EL ASENTAMIENTO HUMANO DE HECHO Y CONSOLIDADO DE INTERÉS SOCIAL DENOMINADO “SAN JAVIER”, A FAVOR DE SUS COPROPIETARIOS.

Artículo 1.- De los Planos y Documentos Presentados.- Los planos y documentos presentados son de exclusiva responsabilidad del proyectista y copropietarios del predio donde se encuentra el Asentamiento Humano de Hecho y Consolidado de Interés Social denominado “San Javier”, ubicado en la parroquia de Pifo, sin perjuicio de la responsabilidad de quienes revisaron los planos y los documentos legales, excepto que hayan sido inducidos a engaño.

En caso de comprobarse ocultación o falsedad en planos, datos, documentos; o de existir reclamos de terceros afectados, será de exclusiva responsabilidad del técnico y los copropietarios del predio.

Las dimensiones y superficies de los lotes, son las determinadas en el plano aprobatorio, que forma parte integrante de esta Ordenanza.

El Asentamiento Humano de Hecho y Consolidado de Interés Social denominado “San Javier”, y sus copropietarios se comprometen a respetar las características de los Lotes establecidas en el Plano y en este instrumento; por lo tanto, no podrán fraccionarlos o dividirlos.

El incumplimiento de lo dispuesto en la presente Ordenanza y en la normativa metropolitana y nacional vigente al respecto, dará lugar a la imposición de sanciones correspondientes.

Por las condiciones del Asentamiento Humano de Hecho y Consolidado se lo aprueba considerándolo de Interés Social.

Artículo 2.- Especificaciones Técnicas:

Zonificación actual:	D10 (D203-50)
Lote mínimo:	200m ²
Forma de ocupación del suelo:	(D) Sobre Línea de Fábrica
Clasificación del suelo:	(SRU) Suelo Rural
Uso principal del suelo:	(RR1) Residencial Rural 1
Número de lotes:	135
Área útil de lotes:	52.309,96m ²
Área de Vías y Pasajes:	15.661,85m ²

Área Verde y Equipamiento Comunal 1:	862,84m ²
Área Verde y Equipamiento Comunal 2:	712,07m ²
Área Verde y Equipamiento Comunal 3:	1.087,75m ²
Área Verde y Equipamiento Comunal 4:	3.204,04m ²
Área Verde y Equipamiento Comunal 5:	240,48m ²
Área Faja de Protección de Canal de Riego	137,51m ²
(Área Verde Adicional) NO COMPUTABLE:	
Área Faja de Protección de Canal de Riego (lotes):	629,23m ²
Área de Afectación Vial (Macro lote):	289,20 m ²
Área bruta del terreno (Área Total):	75.134,93m ²

El Número de lotes es de 135, signados del uno (1) al ciento treinta y cinco (135), cuyo detalle es el que consta en el plano que forma parte integrante de la presente ordenanza.

Artículo 3.- Zonificación de los Lotes.- Los lotes fraccionados, modificarán la zonificación vigente conforme se detalla a continuación: D2 (D302-80), forma de ocupación del suelo: (D) Sobre línea de fábrica, Uso Principal del Suelo (RR1) Residencial Rural 1, lote mínimo: 300m² y A2 (A1002-35), forma de ocupación del suelo: (A) Aislada, Uso Principal del Suelo (RR1) Residencial Rural 1 y lote mínimo: 1000 m².

La zonificación D2 (D302-80), se aplicará para los lotes del 5 al 130 y la zonificación A2 (A1002-35) se aplicará para los lotes del 1 al 4 y del 131 al 135.

Artículo 4.- Clasificación del Suelo.- Los lotes fraccionados mantendrán la clasificación vigente esto es (SRU) Suelo Rural.

Artículo 5.- Lotes por excepción.- Por tratarse de un Asentamiento Humano de Hecho y Consolidado, se aprueban por excepción los lotes: 131, 132, 133, 134 y 135.

Artículo 6.- Del área Verde y área de Equipamiento Comunal.- El Asentamiento Humano de Hecho y Consolidado de Interés Social denominado "San Javier" transfieren al Municipio del Distrito Metropolitano de Quito, como contribución de áreas verdes y áreas de equipamiento comunal, un área total de 6.107,18 m², del área útil de los lotes, de conformidad al siguiente detalle:

ÁREAS VERDES y COMUNALES						
Área Verde y Equipamiento Comunal 1	Norte:	LINDERO		En parte	Total	SUPERFICIE
		Faja de Protección de Canal de Riego	Protección de Canal de Riego (Área	-	Ld=20.73 m	

		Verde Adicional)				
	Sur:	Pasaje S/N	-	13.65 m		
	Este:	Lote 1	-	61.74 m		
	Oeste:	Propiedad Particular		Ld=55.46 m		
Área Verde y Equipamiento Comunal 2		LINDERO	En parte	Total	SUPERFICIE	
	Norte:	Lote 11	-	34.85 m	712.07m ²	
	Sur:	Lote 12	-	34.89 m		
	Este:	Calle S/N	-	20.42 m		
	Oeste:	Propiedad Particular	-	20.42 m		
	LINDERO	En parte	Total	SUPERFICIE		
Área Verde y Equipamiento Comunal 3	Norte:	Calle S/N Lote 18 Lote 36 Calle S/N Lote 37 Lote 57	Ld=13.78 m 18.71 m 18.24 m Ld=20.74 m 18.81 m 16.75 m	Ld=107.03 m	1.087,75m ²	
	Sur:	Propiedad Particular	-	107.64 m		
	Este:	Calle S/N	-	Ld=17.72 m		
	Oeste:	Lote 17	-	6.65 m		
	Norte:	Propiedad Particular	-	11.25 m		SUPERFICIE
	Sur:	Lote 135	-	45.93 m		3.204,04m ²
	Este:	Propiedad Particular	-	Ld=181.62 m		
Oeste:	Calle S/N Lote 113 Lote 112 Lote 111 Lote 110 Lote 114 Calle S/N	Ld=25.83 m 32.77 m 11.82 m 11.82 m 11.82 m 33.29 m	Ld=190.52 m			

			Ld=63.17 m		
Área Verde y Equipamiento Comunal 5	Norte:	Lote 135	-	2.07 m	SUPERFICIE 240.48m ²
	Sur:	Lote 134	-	6.02 m	
	Este:	Propiedad Particular	-	64.97 m	
	Oeste:	Calle S/N	-	64.72 m	

Artículo 7.- Faja de Protección de Canal de Riego (Área Verde Adicional).- El Asentamiento Humano de Hecho y Consolidado de Interés Social denominado "San Javier", transfiere al Municipio del Distrito Metropolitano de Quito como contribución por Faja de Protección del Canal de Riego (Área Verde Adicional), un área total de 137.51, de conformidad al siguiente detalle

		LINDERO	En parte	Total	SUPERFICIE
Faja Protección de Canal de Riego (Área Verde Adicional)	Norte:	Propiedad Particular	-	20.75 m	137.51m ²
	Sur:	Área Verde y Equipamiento Comunal 1	-	Ld= 20.73 m	
	Este:	Lote 1, Faja de Protección de Quebrada LOTE 1	-	5.26 m	
	Oeste:	Propiedad Particular	-	11.09 m	

Artículo 8.- Informe Técnico de Evaluación de Riesgos de la Secretaría General de Seguridad y Gobernabilidad.- Los copropietarios del predio, en un plazo no mayor a un año a partir de la inscripción de la presente ordenanza en el Registro de la Propiedad, deberán presentar el cronograma de obras de mitigación de riesgo elaborado por un especialista técnico, ante la Dirección Metropolitana de Gestión de Riesgos y la Unidad Desconcentrada de Control de la Administración Zonal Tumbaco, caso contrario el Concejo metropolitano podrá revocar la presente ordenanza, notificándose del particular a la Agencia Metropolitana de Control, para que se inicie las acciones pertinentes.

La Agencia Metropolitana de Control realizará el seguimiento en la ejecución y avance de las obras de mitigación hasta la terminación de las mismas.

El Asentamiento Humano de Hecho y Consolidado de Interés Social denominado "San Javier", deberá cumplir con lo establecido en la calificación de riesgo y acatar las

recomendaciones que se encuentran determinadas en el informe de la Dirección Metropolitana de Gestión de Riesgos N° 142-AT-DMGR-2017, de fecha 04 de septiembre del 2017, el mismo establece que:

“6 CALIFICACIÓN DEL RIESGO

La zona en estudio, una vez realizada la inspección técnica al AHHYC “Barrio San Javier” de la Parroquia de Pifo, considerando las amenazas, elementos expuestos y vulnerabilidades hasta la actualidad se determina que:

De acuerdo a las condiciones morfológicas, litológicas y elementos expuestos se manifiesta que presenta dos niveles, pero con la inspección de campo se determina como un Riesgo Moderado frente a movimientos de remoción en masa.

Con respecto a la amenaza sísmica el AHHYC “Barrio San Javier” de la Parroquia de Pifo, presenta un nivel de riesgo Moderado por cuanto al ser construcciones informales y aparentemente no cumplen la NEC y se consideran viviendas con vulnerabilidad.

Adicionalmente, con respecto a la amenaza volcánica el AHHYC “Barrio San Javier” de la Parroquia de Pifo, presenta un nivel de riesgo Moderado por la probable caída de piroclastos (ceniza y lapilli) de los volcanes descritos.

La calificación de la evaluación de la condición del riesgo está dada en base a la probabilidad de ocurrencia de eventos adversos y a las pérdidas con su consecuente afectación. Por lo tanto, desde el análisis de la DMGR expresa que es factible continuar con el proceso de regularización.

Ante la calificación del riesgo anteriormente detallado para el sector denominado AHHYC “Barrio San Javier” de la Parroquia de Pifo, La DMGR manifiesta que los propietarios después de la regularización de los terrenos deberán realizar un análisis estructural de las edificaciones existentes y para sus proyectos constructivos. Respecto a los gastos que representen los análisis serán solventados en su totalidad por la comunidad solicitante.

El Riesgo es Mitigable cuando se pueden implementar medidas estructurales y no estructurales para reducir el riesgo actual, y consecuente impacto adverso de amenazas naturales, antrópicas, tecnológicas y de degradación ambiental.

Medidas Estructurales: Acciones de ingeniería para reducir impactos de las amenazas como:



- *Protección y control: Intervención directa de la amenaza (Diques, muros de contención, canalización de aguas.)*
- *Modificar las condiciones de vulnerabilidad física de los elementos expuestos (refuerzo de infraestructura de líneas vitales, códigos de construcción, reubicación de viviendas.)*

Medidas No estructurales: Desarrollo del conocimiento, políticas, leyes y mecanismos participativos.

- *Acciones Activas: Promueve interacción activa de las personas (organización para la respuesta, educación y capacitación, información pública, participación comunitaria,*
- *Acciones Pasivas: Relacionadas con legislación y planificación (normas de construcción, uso del suelo y ordenamiento territorial, etc.)*

7 RECOMENDACIONES

NORMATIVA VIGENTE:

La Dirección Metropolitana de Gestión de Riesgos manifiesta que la calificación realizada en el transcurso de este informe, desprende una serie de recomendaciones que podrán ser confirmadas, modificadas o ampliadas como consecuencia de información adicional producida como la realización de las obras de infraestructura, la zonificación respectiva y consolidación futura.

- Tomar en cuenta el Artículo 264 de la Constitución de la República del Ecuador dispone:
Los gobiernos municipales tendrán las siguientes competencias exclusivas sin perjuicio de otras que determine la ley:
 1. Planificar el desarrollo cantonal y formular los correspondientes planes de ordenamiento territorial, de manera articulada con la planificación nacional, regional, provincial y parroquial, con el fin de regular el uso y la ocupación del suelo urbano y rural.
 2. Ejercer el control sobre el uso y ocupación del suelo en el cantón.
- También considerar el Artículo 13.- de Ley Orgánica Reformatoria al COOTAD en su Artículo 140.- sobre el Ejercicio de la competencia de gestión de riesgos.- establece que: "La gestión de riesgos que incluye las acciones de prevención, reacción, mitigación, reconstrucción y transferencia, para enfrentar todas las amenazas de origen natural o antrópicos que afecten el territorio se gestionarán de manera concurrente y de forma articulada por todos los niveles de gobierno de acuerdo con las políticas y los planes

emitidos por el organismo nacional responsable, de acuerdo con la Constitución y la Ley. Los gobiernos autónomos descentralizados municipales adoptarán obligatoriamente normas técnicas para la prevención y gestión de riesgos en sus territorios con el propósito de proteger las personas, colectividades y la naturaleza, en sus procesos de ordenamiento territorial”.

- En el proyecto se debe respetar la normativa vigente de las Ordenanzas Metropolitanas de: aprobación de los Planes Metropolitanos de Ordenamiento Territorial, (PMOT), Uso y Ocupación del Suelo, (PUOS) la Ordenanza N°127 del 25 de julio del 2016 y Régimen Administrativo del Suelo en el D.M.Q. (Ordenanza Metropolitana N°447, ordenanza N°041 y su modificatoria N°0127 y Ordenanza N°172 y su Reformatoria N°.432)
- Incluir en el Informe de Regulación Metropolitana, IRM las observaciones de calificación del riesgo y recomendaciones para emisión de permisos y control de usos futuros y ocupación del suelo, en cumplimiento estricto con el cuerpo normativo que garantice el adecuado cuidado ambiental, en prevención de riesgos naturales y antrópicos que se podrían presentar.

PARA LAS CONSTRUCCIONES:

- Posterior a la regularización del AHHHYC en las edificaciones en proceso de construcción, aumento en planta o elevación y demás edificaciones dentro del área en análisis, que no dispongan de un diseño estructural o algún tipo de asesoría técnica, los propietarios deberán contratar a un especialista (Ingeniero/a Civil), para que se realice un estudio estructural y proponga una solución a cada caso, como puede ser un diseño estructural o un sistema de reforzamiento estructural, cuyos valores eran solventados por la comunidad.
- Establecer el seguimiento adecuado para que se cumpla la normativa vigente con información y control coherente, con capacidad legal, administrativa y técnica, definidas en la Ordenanza 147 y para cumplir con la planificación urbana, a fin de obtener la más eficiente integración de los servicios. En caso que no se cumplen con las condiciones necesarias e indispensables para la habilitación de suelo y construcción, la Administración zonal Tumbaco que emiten los permisos de construcción, certificarán la prohibición correspondiente.
- La Dirección Metropolitana de Gestión de Riesgos (DMGR) recomienda que en las edificaciones levantadas informalmente no se realice más ampliaciones verticales por cuanto se desconoce la capacidad portante del suelo y el sistema constructivo de cada una vivienda, ya que a futuro pueden tener problemas de resistencia y seguridad, para lo cual la Agencia Metropolitana de Control deberá hacer cumplir la normativa vigente.

- *Durante el proceso de la regularización y para garantizar la seguridad de las edificaciones actuales y futuras se recomienda realizar un estudio geológico y geotécnico que determine las medidas de mitigación frente a las amenazas identificadas en el AHHYC, con los respectivos diseños estructurales de las obras planteadas, que deberán ser sustentadas mediante el estudio técnico de un profesional responsable o un por un especialista.*

PARA LOS SUELOS O TERRENOS:

- *La Dirección Metropolitana de Gestión de Riesgos (DMGR) recomienda cumplir con la Ordenanza Metropolitana No. 0127, de 25 de julio de 2016, y su Anexo: Plan de Uso y Ocupación del Suelo (PUOS), sub numeral 1.3 RIESGOS.*
- *Posterior a la regularización del AHHYC y con trazado vial aprobado la EPMAPS podrá implementar el sistema de alcantarillado pluvial que evite la erosión del suelo por ser una zona que presenta una pequeña inclinación, de esta forma mejorar las condiciones de vida de la población mediante los servicios descritos. Acciones que restringirán la erosión del suelo en época de lluvia ya que esta recorre a favor de la pendiente generando infiltración al terreno.*
- *La calificación de la condición del riesgo puede mejorar si se realizan una apropiada conducción de las aguas superficiales, que es lo que puede causar algún inconveniente a futuro como asentamientos a las edificaciones y como se pudo evidenciar en la inspección de campo se debe tener especial consideración con las dos viviendas construidas con bloque trabado.*
- *En los lotes baldíos donde todavía no se ha construido y según lo permita el Plan de Uso y Ocupación de Suelo (PUOS) 2016, deberán respetar los parámetros de zonificación asignados. En el caso de que el propietario del predio afectado por esta zonificación, tenga que construir obras de mitigación, o el cerramiento de su terreno, deberá solicitar la autorización a la Administración Zonal Tumbaco*
- *La Unidad Especial Regula Tu Barrio deberá informar a la comunidad asentada en el área de análisis sobre su exposición a amenazas por eventos adversos (movimientos de masa, amenaza sísmica, amenaza volcánica); informar sobre las recomendaciones descritas en el presente informe para que los propietarios sean conscientes de su exposición al Riesgo evaluado.*

La Secretaria de Territorio, Hábitat y Vivienda, a través de la instancia correspondiente y una vez sancionada la presente Ordenanza, deberá actualizar el Informe de Regulación Metropolitana (I.R.M.), de acuerdo con las observaciones o recomendaciones establecidas en el Informe Técnico de Evaluación de Riesgos de la Secretaria de

Seguridad y Gobernabilidad, que señalan las amenazas de origen natural o antrópico que pueden generar distintos de riesgo que condicionen o limiten el aprovechamiento o utilización del suelo según sus vulnerabilidades.

Artículo 9.- De las Vías y Pasajes.- El Asentamiento Humano de Hecho y Consolidado de Interés Social denominado “San Javier” contempla un sistema vial de uso público, debido a que éste es un Asentamiento Humano de Hecho y Consolidado de Interés Social de 11 años de existencia, con 51,11% de consolidación de viviendas y que se encuentra ejecutando obras de infraestructura, razón por la cual los anchos viales se sujetarán al plano adjunto a la presente ordenanza.

Se aprueban las vías y pasajes con los siguientes anchos:

Calle S/N	10,00 m.
Calle S/N	10,00 m.
Calle S/N	12,00 m.
Calle S/N	12,00 m.
Calle S/N	10,00 m.
Calle S/N	12,00 m.
Calle S/N	10,00 m.
Calle S/N	12,00 m.
Pasaje S/N	6,00 m.

Artículo. 10.- De las obras a ejecutarse.- Las obras a ejecutarse en el Asentamiento Humano de Hecho y Consolidado de Interés Social, son las siguientes:

Calzadas:	100%
Aceras:	100%
Bordillos:	100%
Agua Potable:	100%
Alcantarillado:	100%
Electricidad:	100%

Artículo 11.- Del plazo de ejecución de las obras.- El plazo de ejecución de la totalidad de las obras de urbanización es de ocho (8) años, de conformidad al cronograma de obras presentadas por los copropietarios del inmueble donde se ubica el Asentamiento Humano de Hecho y Consolidado de Interés Social denominado “San Javier”, plazo que se contará a partir de la fecha de inscripción de la presente ordenanza en el Registro de la Propiedad del Distrito Metropolitano de Quito.

Cuando las obras se ejecutaren por autogestión de los copropietarios del inmueble donde se ubica el asentamiento, el valor por contribución especial a mejoras se establecerá de conformidad con la ley.

Artículo 12.- Del control y ejecución de las obras.-La Administración Zonal Tumbaco, realizará el seguimiento en la ejecución y avance de las obras civiles y de infraestructura hasta la terminación de las mismas, para lo cual se emitirá un informe técnico tanto del departamento de fiscalización como del departamento de obras públicas cada semestre. Su informe favorable final será indispensable para cancelar la hipoteca.

Artículo 13.- De la multa por retraso en ejecución de obras.- En caso de retraso en la ejecución de las obras civiles y de infraestructura, los copropietarios del inmueble sobre el que se encuentra el Asentamiento Humano de Hecho y Consolidado de Interés Social denominado "San Javier", se sujetará a las sanciones contempladas en el Ordenamiento Jurídico Nacional y Metropolitano.

Artículo 14.- De la garantía de ejecución de las obras.-Los lotes producto del fraccionamiento donde se encuentra ubicado el Asentamiento Humano de Hecho y Consolidado de Interés Social denominado "San Javier", quedan gravados con primera, especial y preferente hipoteca a favor del Municipio del Distrito Metropolitano de Quito, gravamen que registrará una vez que se adjudiquen los lotes a sus respectivos beneficiarios y que subsistirá hasta la terminación de la ejecución de las obras civiles y de infraestructura.

Artículo 15.- De la protocolización de la ordenanza.- Los copropietarios del predio ubicado en el Asentamiento Humano de Hecho y Consolidado de Interés Social denominado "San Javier", deberá protocolizar la presente Ordenanza ante Notario Público e inscribirla en el Registro de la Propiedad del Distrito Metropolitano de Quito, con todos sus documentos habilitantes.

En caso no legalizar la presente ordenanza, ésta caducará conforme lo determinado en la normativa nacional vigente.

La inscripción de la presente ordenanza servirá como título de dominio para efectos de la transferencia de áreas verdes, en caso de que existan.

Artículo 16.- De la partición y adjudicación.- Se faculta al Señor Alcalde para que proceda con la partición administrativa correspondiente. Dicha resolución de partición y adjudicación se protocolizará ante un Notario Público y se inscribirá en el Registro de la Propiedad del Distrito Metropolitano de Quito, la misma que sin otra solemnidad constituirá título de dominio del beneficiario.


Cuando por efectos de la partición y adjudicación administrativas se produjeren controversias de dominio o derechos personales entre el beneficiario del acto administrativo y quien pretenda ser titular del derecho de dominio sobre los derechos y acciones del lote o bien inmueble fraccionado, estas serán conocidas y resueltas por el juez competente en juicio ordinario.

Artículo 17.- Solicitudes de ampliación de plazo.- Las solicitudes de ampliación de plazo para ejecución de obras civiles y de infraestructura, presentación del cronograma de mitigación de riesgos; y, la ejecución de obras de mitigación de riesgos serán resueltas por la Administración Zonal correspondiente.

Artículo 18.- Potestad de ejecución.- Para el fiel cumplimiento de las disposiciones de esta Ordenanza, y en caso de que no se hayan cumplido los plazos establecidos, se podrá solicitar el auxilio de la Policía Nacional o ejecutar en forma subsidiaria, los actos que el obligado no hubiere cumplido, a costa de estos. En este evento, se podrá recuperar los valores invertidos por la vía coactiva, con un recargo del veinte por ciento (20%) más los intereses correspondientes.

Disposición Final.- Esta ordenanza entrará en vigencia a partir de la fecha de su sanción, sin perjuicio de su publicación en la página web institucional de la Municipalidad.

Dada, en la Sala de Sesiones del Concejo Metropolitano de Quito, el 21 de mayo del 2019.

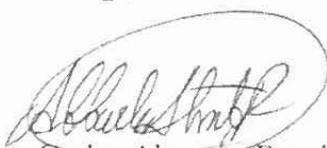


Abg. Carlos Alomoto Rosales

SECRETARIO GENERAL DEL CONCEJO METROPOLITANO DE QUITO

CERTIFICADO DE DISCUSIÓN

El infrascrito Secretario General del Concejo Metropolitano de Quito, certifica que la presente ordenanza fue discutida y aprobada en dos debates, en sesiones de 27 de abril de 2017 y 21 de mayo de 2019.- Quito, 21 MAY 2019




Abg. Carlos Alomoto Rosales


SECRETARIO GENERAL DEL CONCEJO METROPOLITANO DE QUITO

ALCALDÍA DEL DISTRITO METROPOLITANO.- Distrito Metropolitano de Quito, 21 MAY 2019

EJECÚTESE:


Dr. Jorge Yunda Machado
ALCALDE DEL DISTRITO METROPOLITANO DE QUITO

CERTIFICO, que la presente ordenanza fue sancionada por el Dr. Jorge Yunda Machado, Alcalde del Distrito Metropolitano de Quito, el 27 MAY 2019
.- Distrito Metropolitano de Quito, 27 MAY 2019


Abg. Carlos Alomoto Rosales
SECRETARIO GENERAL DEL CONCEJO METROPOLITANO DE QUITO



ORDENANZA No. 033-2019-AHC

EXPOSICIÓN DE MOTIVOS

La Constitución de la República del Ecuador, en su artículo 30, garantiza a las personas el *“derecho a un hábitat seguro y saludable, y a una vivienda adecuada y digna, con independencia de su situación social y económica”*; y, a su vez, establece que los gobiernos autónomos descentralizados municipales tienen la competencia exclusiva para planificar el desarrollo cantonal, así como para ejercer el control sobre el uso y ocupación del suelo en el cantón (artículo 264, numerales 1 y 2).

La Administración Municipal, a través de la Unidad Especial “Regula Tu Barrio”, gestiona procesos tendientes a regularizar la ocupación informal del suelo de aquellos asentamientos humanos de hecho y consolidados que se encuentran en el Distrito Metropolitano de Quito, siguiendo para el efecto un proceso socio organizativo, legal y técnico, que permita determinar el fraccionamiento de los lotes en cada asentamiento; y, por tanto, los beneficiarios del proceso de regularización

El Asentamiento Humano de Hecho y Consolidado de Interés Social denominado Comité Pro Mejoras del Barrio “Santa María del Sur”, tiene una consolidación de 39,64% al inicio del proceso de regularización contaba con 54 años de existencia sin embargo al momento de la sanción de la presente cuenta con 58 años de asentamiento y 444 beneficiarios.

Dicho Asentamiento Humano de Hecho y Consolidado de Interés Social no cuenta con reconocimiento legal por parte de la Municipalidad, por lo que la Unidad Especial Regula Tu Barrio gestionó el proceso tendiente a regularizar el mismo, a fin de dotar a la población beneficiaria de servicios básicos; y, a su vez, permitir que los legítimos propietarios cuenten con el título de dominio que garanticen su propiedad y el ejercicio del derecho a la vivienda, adecuada y digna, conforme lo prevé la Constitución del Ecuador.

En este sentido, la presente Ordenanza contiene la normativa tendiente a reconocer el fraccionamiento del predio sobre el que se encuentra el Asentamiento Humano de Hecho y Consolidado de Interés Social denominado Comité Pro Mejoras del Barrio “Santa María del Sur” a fin de garantizar a los beneficiarios el ejercicio de su derecho a la vivienda y el acceso a servicios básicos de calidad.



CORTE
CONSTITUCIONAL
DEL ECUADOR

EL CONCEJO METROPOLITANO DE QUITO

Vistos los Informes No. IC-O-2016-280 e IC-O-2019-135 expedidos por la Comisión de Uso de Suelo y la Comisión de Ordenamiento Territorial.

CONSIDERANDO:

- Que,** el artículo 30 de la Constitución de la República del Ecuador (en adelante “Constitución”) establece que: *“Las personas tienen derecho a un hábitat seguro y saludable, y a una vivienda adecuada y digna, con independencia de su situación social y económica.”;*
- Que,** el artículo 31 de la Constitución expresa que: *“Las personas tienen derecho al disfrute pleno de la ciudad y de sus espacios públicos, bajo los principios de sustentabilidad, justicia social, respeto a las diferentes culturas urbanas y equilibrio entre lo urbano y lo rural. El ejercicio del derecho a la ciudad se basa en la gestión democrática de ésta, en la función social y ambiental de la propiedad y de la ciudad, y en el ejercicio pleno de la ciudadanía.”;*
- Que,** el artículo 240 de la Constitución establece que: *“Los gobiernos autónomos descentralizados de las regiones, distritos metropolitanos, provincias y cantones tendrán facultades legislativas en el ámbito de sus competencias y jurisdicciones territoriales (...);”;*
- Que,** los numerales 1 y 2 del artículo 264 de la Constitución manifiestan que: *“Los gobiernos municipales tendrán las siguientes competencias: 1. Planificar el desarrollo cantonal y formular los correspondientes planes de ordenamiento territorial, de manera articulada con la planificación nacional, regional, provincial y parroquial, con el fin de regular el uso y la ocupación del suelo urbano y rural. 2. Ejercer el control sobre el uso y ocupación del suelo en el cantón (...);”;*
- Que,** el literal c) del artículo 54, en concordancia con el literal c) del artículo 84 del Código Orgánico de Organización Territorial, Autonomía y Descentralización (en adelante “COOTAD”), señala como una función del gobierno autónomo descentralizado municipal la de establecer el régimen de uso del suelo y urbanístico, para lo cual se debe determinar las condiciones de urbanización, parcelación, lotización, división o cualquier otra forma de fraccionamiento de conformidad con la planificación cantonal, asegurando porcentajes para zonas verdes y áreas comunales;
- Que,** el artículo 57, en concordancia con el artículo 87 del COOTAD, establece que las funciones del Concejo Municipal, entre otras, son: *“a) El ejercicio de la facultad normativa en las materias de competencia del gobierno autónomo descentralizado municipal, mediante la expedición de ordenanzas cantonales, acuerdos y resoluciones; (...)*
x) Regular y controlar, mediante la normativa cantonal correspondiente, el uso del suelo en

el territorio del cantón, de conformidad con las leyes sobre la materia, y establecer el régimen urbanístico de la tierra; y, (...) z) Regular mediante ordenanza la delimitación de los barrios y parroquias urbanas tomando en cuenta la configuración territorial, identidad, historia, necesidades urbanísticas y administrativas y la aplicación del principio de equidad interbarrial.”;

- Que, el artículo 322 del COOTAD establece el procedimiento para la aprobación de las ordenanzas municipales;
- Que, el artículo 486 del COOTAD reformado establece que: “*Cuando por resolución del órgano de legislación y fiscalización del Gobierno Autónomo Descentralizado municipal o metropolitano, se requiera regularizar y legalizar asentamientos humanos consolidados de interés social ubicados en su circunscripción territorial en predios que se encuentren proindiviso, la alcaldesa o el alcalde, a través de los órganos administrativos de la municipalidad, de oficio o a petición de parte, estará facultado para ejercer la partición administrativa, (...)”;*
- Que, la Disposición Transitoria Décima Cuarta del COOTAD, señala: “*(...) Excepcionalmente en los casos de asentamientos de hecho y consolidados declarados de interés social, en que no se ha previsto el porcentaje de áreas verdes y comunales establecidas en la ley, serán exoneradas de este porcentaje.”;*
- Que, el numeral 1 del artículo 2 de la Ley de Régimen para el Distrito Metropolitano de Quito establece que el Municipio del Distrito Metropolitano de Quito, tiene la competencia exclusiva y privativa de regular el uso y la adecuada ocupación del suelo, ejerciendo el control sobre el mismo;
- Que, el numeral 1 del artículo 8 de la Ley de Régimen para el Distrito Metropolitano de Quito, establece que le corresponde al Concejo Metropolitano decidir mediante ordenanza, sobre los asuntos de interés general, relativos al desarrollo integral y a la ordenación urbanística del Distrito;
- Que, la Unidad Especial “Regula Tu Barrio” es la dependencia encargada de procesar, canalizar y resolver los procedimientos para la regularización de la ocupación informal del suelo, en procura de agilizar la emisión de informes y demás trámites pertinentes para la legalización de barrios dentro del marco de planificación y el ordenamiento de la ciudad, conforme lo establecido en el artículo 2 de la Resolución No. A0010 de 19 de marzo de 2010;
- Que, la Ordenanza No. 0147 de 9 de diciembre de 2016; en sus considerandos reconoce la creación de la Unidad Especial Regula Tu Barrio como el ente encargado de procesar, canalizar y resolver los procedimientos para la regularización de la ocupación informal del suelo;

- Que,** mediante Ordenanza No. 0147 de 9 de diciembre de 2016, se establecieron los procesos y procedimientos para la regularización integral de los asentamientos humanos de hecho y consolidados, así como su declaratoria de interés social, para aquellos asentamientos que cumplen las condiciones socioeconómicas, legales y físicas establecidas para el efecto;
- Que,** de conformidad con la disposición transitoria segunda de la Ordenanza No. 0147 de 9 de diciembre de 2016 en los procesos de regularización de asentamientos humanos de hecho y consolidados que se encuentren en trámite, se aplicará la norma más beneficiosa para la regularización del asentamiento; y,
- Que,** la Mesa Institucional, reunida el 18 de noviembre de 2015, en la Administración Zonal Eloy Alfaro, integrada por los representantes de los siguientes órganos y dependencias: Ing. Edwin Bosmediano, Administrador Zonal Eloy Alfaro (E); Arq. Miguel Hidalgo, Coordinador UERB-Q (E); Arq. Carlos Guerra, Dirección de Gestión del Territorio Zonal Eloy Alfaro; Abg. Patricia Pomboza, Dirección de Asesoría Jurídica Zonal Eloy Alfaro (E); Arq. Edgar Flores, Delegado de la Secretaría de Territorio Hábitat y Vivienda; Sr. Miguel Bosquez, Delegado de la Dirección Metropolitana de Catastro; Ing. Marco Manobanda, Delegado de la Secretaría de Gestión de Riesgos; Lcda. Gianyna Rosero, Responsable Socio-Organizativo y Dr. Mario Guerra Responsable Legal de la Unidad Especial Regula Tu Barrio-Quitumbe, aprobaron el Informe Socio Organizativo Legal y Técnico No. 019-UERB-Q-SOLT-2015, de 16 de noviembre de 2015, habilitante de la Ordenanza de Reconocimiento del Asentamiento Humano de Hecho y Consolidado de Interés Social, denominado Comité Pro Mejoras del Barrio “Santa María del Sur” a favor de sus copropietarios

En ejercicio de sus atribuciones legales constantes en los artículos 30, 31, 240 y 264 numerales 1 y 2 de la Constitución de la República del Ecuador; 84 literal c), 87 literales a), v) y x); 322 del Código Orgánico de Organización Territorial Autonomía y Descentralización; artículo 2 numeral 1, artículo 8 numeral 1 de la Ley de Régimen para el Distrito Metropolitano de Quito.

EXPIDE LA SIGUIENTE:

ORDENANZA QUE RECONOCE Y APRUEBA EL FRACCIONAMIENTO DEL PREDIO 5017839 SOBRE EL QUE SE ENCUENTRA EL ASENTAMIENTO HUMANO DE HECHO Y CONSOLIDADO DE INTERÉS SOCIAL DENOMINADO COMITÉ

PRO MEJORAS DEL BARRIO “SANTA MARÍA DEL SUR” A FAVOR DE SUS COPROPIETARIOS

Artículo 1.- De los planos y documentos presentados.- Los planos y documentos presentados son de exclusiva responsabilidad del proyectista y de los copropietarios del Asentamiento Humano de Hecho y Consolidado de Interés Social denominado Comité Pro Mejoras del Barrio “Santa María del Sur”, ubicado en la parroquia La Argelia, sin perjuicio de la responsabilidad de quienes revisaron los planos y los documentos legales, excepto que hayan sido inducidos a engaño.

En caso de comprobarse ocultación o falsedad en planos, datos, documentos, o de existir reclamos de terceros afectados, será de exclusiva responsabilidad del técnico y de los copropietarios del predio.

Las dimensiones y superficies de los lotes son las determinadas en el plano aprobatorio que forma parte integrante de esta Ordenanza.

Los copropietarios del Asentamiento Humano de Hecho y Consolidado de Interés Social denominado Comité Pro Mejoras del Barrio “Santa María del Sur” se comprometen a respetar las características de los lotes establecidas en el plano y en este instrumento; por tanto, no podrán fraccionarlos o dividirlos.

El incumplimiento de lo dispuesto en la presente Ordenanza y en la normativa metropolitana y nacional vigente al respecto, dará lugar a la imposición de las sanciones correspondientes.

Por las condiciones de asentamiento humano de hecho y consolidado, se lo aprueba considerándolo de interés social.

Artículo 2.- Especificaciones técnicas.-

Número de predio:	5017839
Zonificación:	A1(A602-50) / D3(D203-80)
Lote mínimo:	600 m2 / 200m2
Forma de Ocupación del suelo	(A) Aislada / (D) Sobre línea de fábrica
Uso principal del suelo	(AR) Agrícola residencial / (RU2) Residencial Urbano 2
Clasificación del suelo	(SU) Suelo Urbano
Número de lotes	111

Área Útil de Lotes	34.672,17 m ²
Área de vías y Pasajes	13.695,37 m ²
Área Verde y Comunal	4.525,08 m ²
Faja de Protección de Talud	120,53 m ²
Área de Afectación Vial	1.491,70 m ²
Área bruta del terreno (Área Total)	54.504,85 m ²

El número total de lotes es de 111, signados del uno (1) al ciento once (111), cuyo detalle es el que consta en los planos aprobatorios que forman parte de la presente Ordenanza.

Artículo 3.- Zonificación de los lotes.- Sobre los lotes fraccionados se unificará la zonificación vigente para los 111 lotes según se detalla a continuación: D3 (D203-80); Lote mínimo 200,00 m²; (D) Sobre línea de fábrica y uso de suelo principal (RU2) Residencial Urbano 2.

Artículo 4.- Clasificación del Suelo.- Los lotes fraccionados mantendrán la clasificación vigente esto es (SU) Suelo Urbano.

Artículo 5.- Del área verde y área de equipamiento comunal.- El Asentamiento Humano de Hecho y Consolidado de Interés Social denominado Comité Pro Mejoras del Barrio "Santa María del Sur" transfieren al Municipio del Distrito Metropolitano de Quito como contribución de áreas verdes y áreas de equipamiento comunal, un área total de 4.525,08 m² del área útil de los lotes, de conformidad al siguiente detalle:

ÁREA VERDE Y COMUNAL					
Área Verde 1	LINDERO	En parte	Total	SUPERFICIE	
				Norte:	Pasaje "D"
	Lote "71"	13,80 m.			
	Lote "71"	14,55 m.			
	Lote "70"	14,55 m.			
Sur:	Propiedad Particular	-----	32,95 m.		
Este:	Calle "C"	----	10,54 m.		
Oeste:	Lote "81"	17,52 m.	39,41 m.		
	Lote "82"	9,70 m.			
	Lote "83"	12,19 m.			

ÁREA VERDE Y COMUNAL					
Área	LINDERO	En parte	Total	SUPERFICIE	

Verde 2	Norte:	Lote "26" Lote "33"	8,20 m 15,60 m	23,80 m.	294,36 m2
	Sur:	Intersección Calle "C"	---	7,56 m.	
	Este:	Calle "C"	---	30,56 m.	
	Oeste:	Calle "C"	---	18,69 m.	

ÁREA VERDE Y COMUNAL					
Área Verde 3		LINDERO	En parte	Total	SUPERFICIE
		Norte:	Lote "69" Lote "69" Lote "68" Lote "67" Lote "66" Lote "63" Pasaje "E" Pasaje "E" Lote "62" Lote "58" Pasaje "F"	29,83 m. 7,41 m. 13,85 m. 17,64 m. 9,76 m. 20,17 m. 8,11 m. 4,74 m. 24,66 m. 18,93 m. 7,18 m.	
Sur:	Propiedad Particular	---	143,07 m.		
Este:	Intersección entre Propiedad Particular y Pasaje "F"	---	0,00 m.		
Oeste:	Calle "C"	---	35,66 m.		

ÁREA VERDE Y COMUNAL						
Área Verde 4		LINDERO	En parte	Total	SUPERFICIE	
		Norte:	Lote "21"	---		14,65 m.
		Sur:	Intersección entre Calle "C" y Pasaje "C"	---		7,00 m.
		Este:	Calle "C"	---		12,46 m.
		Oeste:	Pasaje "C"	---		10,51 m.

Artículo 6.- Informe Técnico de Evaluación de Riesgos de la Secretaría General de Seguridad y Gobernabilidad.- Los copropietarios del predio, en un plazo no mayor a un año a partir de la inscripción de la presente Ordenanza en el Registro de la Propiedad,

deberán presentar el cronograma de obras de mitigación de riesgos elaborado por un especialista técnico, ante la Dirección Metropolitana de Gestión de Riesgos y la Unidad Desconcentrada de Control de la Administración Zonal Eloy Alfaro, caso contrario el Concejo Metropolitano podrá revocar la presente Ordenanza, notificándose del particular a la Agencia Metropolitana de Control, para que se inicie las acciones pertinentes.

La Agencia Metropolitana de Control realizará el seguimiento en la ejecución y avance de las obras de mitigación hasta la terminación de las mismas.

El Comité Pro Mejoras del Barrio “Santa María del Sur” deberá cumplir con las recomendaciones que se encuentra determinadas en el informe de la Dirección Metropolitana de Gestión de Riesgos No. 136- AT-DMGR-2018, de fecha 29 de mayo de 2018, el que establece:

“6 CALIFICACIÓN DEL RIESGO

La zona en estudio, una vez realizada la inspección técnica al AHHYC “Santa María del Sur” de la Parroquia La Argelia, considerando las amenazas, elementos expuestos y vulnerabilidades se determina que:

- *Riesgo por movimientos en masa: el AHHYC “Santa María del Sur” en general presenta un Riesgo Alto Mitigable para todos lotes sin embargo y Bajo Mitigable para los lotes 1, 2, 3, 4, 6, 7, 8, 9, 10, 11, 12, 13, 99, 100, 101, 102, 103, 104, 105, 107, 108, 109, frente a movimientos de remoción en masa. Esto debido a la exposición a posibles deslizamientos especialmente en lotes donde existen cortes en el terreno o se encuentran en zonas de alta escorrentía superficial.*
- *Riesgo por eventos sísmicos: de manera general, todo el AHHYC “Santa María del Sur” de la Parroquia La Argelia presenta condiciones de Riesgo Alto Mitigable, debido a la informalidad de las construcciones y al estado de conservación de varias viviendas.*
- *Riesgo por fenómenos volcánicos: el riesgo ante esta amenaza para todo el AHHYC “Santa María del Sur” es Moderado Mitigable tomando en cuenta principalmente la recurrencia eruptiva de los volcanes analizados, la exposición del asentamiento humano (distancia respecto a cada volcán) y la vulnerabilidad de sus viviendas.*

Por lo tanto, la DMGR sugiere que se puede continuar con el proceso de regularización del AHHYC “Santa María del Sur”, ya que siguiendo las recomendaciones que se describen en este informe, contribuirá a garantizar la reducción del riesgo en la zona en análisis. ☺

Nota Aclaratoria

El Riesgo identificado es considerado “Mitigable” cuando se pueden implementar medidas estructurales y/o no estructurales que permitan reducir las condiciones de exposición, vulnerabilidad y el potencial impacto esperado en caso que dicho riesgo se materialice.

Medidas Estructurales: Acciones de ingeniería para reducir impactos de las amenazas como:

- Protección y control: Intervención directa de la amenaza (Diques, muros de contención, canalización de aguas.)
- Modificar las condiciones de vulnerabilidad física de los elementos expuestos (refuerzo de infraestructura de líneas vitales, códigos de construcción, reubicación de viviendas.)

Medidas No estructurales: Desarrollo del conocimiento, políticas, leyes y mecanismos participativos.

- Acciones Activas: Promueve interacción activa de las personas (organización para la respuesta, educación y capacitación, información pública, participación comunitaria,
- Acciones Pasivas: Relacionadas con legislación y planificación (normas de construcción, uso del suelo y ordenamiento territorial, etc.)

7 RECOMENDACIONES

La Dirección Metropolitana de Gestión de Riesgos manifiesta que la calificación de riesgo realizada en este informe, desprende una serie de recomendaciones que podrán ser confirmadas, modificadas o ampliadas como consecuencia de información adicional producida como la realización de las obras de infraestructura, la zonificación respectiva y la consolidación futura.

Para el riesgo por movimientos en masa:

- Los propietarios/poseedores de los lotes que fueron excavados y dejaron taludes expuestos y desprotegidos ante los efectos erosivos que causa la intemperie (precipitaciones, viento), deben contratar a un especialista geotécnico para que realice los estudios técnicos necesarios, como lo establece la Norma Ecuatoriana de Construcción vigente y su respectiva Guía Práctica (NEC-SE-GC), y determine las alternativas de mitigación del riesgo adecuadas según las características topográficas, geológicas, hidrogeológicas y mecánicas del suelo que conforma los taludes. Los estudios técnicos y diseños de las alternativas de mitigación seleccionadas no deberán ser considerados como requisitos durante la etapa de regularización del asentamiento humano evaluado.
- Una vez concluido el proceso de regularización y titularización individual de los lotes del AHHYC “Santa María del Sur”, el propietario de cada predio deberá cumplir lo establecido en las Condiciones generales de edificabilidad para zonas susceptibles a amenazas naturales de la Sección 1.3 (RIESGOS) contemplada en la Ordenanza Metropolitana No. 0127 de 2016, lo cual incluye los estudios técnicos y diseños de obras de mitigación mencionadas en el párrafo anterior.

- Los propietarios/poseionarios de los lotes de “Santa María del Sur” no deben realizar excavaciones en el terreno (desbanques de tierra) hasta que culmine el proceso de regularización y se establezca su normativa de edificabilidad específica.

Para el riesgo sísmico:

- Se recomienda que los propietarios y/o poseionarios actuales no construyan más viviendas en el macrolote evaluado, ni aumenten pisos sobre las edificaciones existentes, hasta que el proceso de regularización del asentamiento culmine y se determine su normativa de edificabilidad específica que deberá constar en sus respectivos Informes de Regulación Metropolitana, previa emisión de la licencia de construcción de la autoridad competente.
- Posterior a la regularización del AHHYC “Santa María del Sur”, las edificaciones en proceso de construcción, aumento en planta o elevación y demás edificaciones dentro del área en análisis, que no dispongan de un diseño estructural o algún tipo de asesoría técnica, los propietarios deberán contratar a un especialista (Ingeniero/a Civil), para que realice evaluaciones estructurales de las viviendas y proponga alternativas de reparación y/o reforzamiento estructural en caso de ameritarlo.
- La municipalidad, a través de sus organismos de control, deberá dar el seguimiento a los procesos de construcción tanto de la infraestructura de servicios como de las edificaciones nuevas o ampliaciones de las existentes.

Para el riesgo Volcánico (caída de ceniza):

- Al encontrarse el AHHYC “Santa María del Sur” en una zona de moderada amenaza ante una potencial reactivación de los centros volcánicos Cotopaxi, Guagua Pichincha y Atacazo, sus habitantes deben informarse sobre el peligro que representa vivir en esta región, y preparar planes de contingencia comunitarios y articularse con los planes de emergencia de los distintos niveles de gobierno. También es responsabilidad de los habitantes de este asentamiento, y de toda la Parroquia La Argelia, informarse periódicamente sobre el estado interno de este volcán, solicitando información técnica de la entidad competente de la vigilancia y monitoreo volcánico en el país. Por ahora este volcán se encuentra en estado de reposo y no ha dado señales de reactivación, pero en el futuro podría ocurrir.
- Para los escenarios eruptivos de otros volcanes que circundan el DMQ, se puede tomar medidas preventivas y de mitigación ante las afectaciones que podría ocasionar la caída de piroclastos (ceniza y lapilli), efectuando mantenimiento preventivo de las cubiertas de las viviendas para evitar que los canales de agua se obstruyan con la ceniza. Otra medida de mitigación consiste en conocer, aprender y aplicar técnicas de auto protección como quedarse en lugares cerrados para no exponerse a la ceniza, proteger vías respiratorias y vista, utilizando gorras, gafas o lentes, mascarillas o bufandas, entre otros.
- Mantenerse informado en caso de producirse un evento de erupción volcánica. Acatar las recomendaciones emitidas por las autoridades competentes en cuanto al volumen posible de ceniza que pueda caer; considerar que la única protección contra la lluvia de ceniza y material

volcánico de tamaño considerable son los refugios y techos reforzados, razón por la cual las habitantes de las viviendas con techos frágiles se recomienda buscar refugio.

Recomendaciones Generales

- *Con el fin de mejorar las capacidades locales de la comunidad para afrontar eventos adversos que puedan suscitarse en el barrio evaluado, se recomienda que cada familia desarrolle su plan de emergencia individual, pero también es importante que se elabore un plan comunitario de emergencias que deberá incluir simulacros de evacuación para diferentes escenarios. En este contexto, el AHHYC “Santa María del Sur” puede solicitar a la Unidad de Seguridad Ciudadana y Gestión de Riesgos de la A.Z. Eloy Alfaro, que brinde las capacitaciones en gestión de riesgos y programe simulacros de evacuación por emergencias que se realizan dentro del Programa “Quito Listo” que coordina la Secretaría General de Seguridad y Gobernabilidad.*

Cumplimiento de la normativa vigente:

- *De acuerdo a la Constitución de la República del Ecuador donde establecen las competencias exclusivas a los gobiernos municipales entre tantas está la de regular y ejercer control sobre el uso y la ocupación del suelo urbano y rural. Adicionalmente El COOTAD establece que los gobiernos autónomos descentralizados municipales adoptarán obligatoriamente normas técnicas para la prevención y gestión de riesgos en sus territorios con el propósito de proteger las personas, colectividades y la naturaleza, en sus procesos de ordenamiento territorial.*
- *En el proyecto de regularización se debe respetar la normativa vigente de las Ordenanzas Metropolitanas de: aprobación del Plan Metropolitano de Desarrollo y Ordenamiento Territorial, (PMDOT), Uso y Ocupación del Suelo, (PUOS) y Régimen Administrativo del Suelo en el D.M.Q.*
- *Incluir en el Informe de Regulación Metropolitana, IRM las observaciones de calificación del riesgo y recomendaciones para emisión de permisos y control de usos futuros y ocupación del suelo, en cumplimiento estricto con el cuerpo normativo que garantice el adecuado cuidado ambiental, en prevención de riesgos naturales y antrópicos que se podrían presentar.*
- *La Unidad Especial Regula Tu Barrio deberá comunicar a la comunidad del AHHYC “Santa María del Sur” lo descrito en el presente informe, especialmente la calificación del riesgo ante las diferentes amenazas analizadas y las respectivas recomendaciones técnicas”.*

La Secretaría de Territorio, Hábitat y Vivienda, a través de las instancias correspondientes y una vez sancionada la presente Ordenanza, deberá actualizar el Informe de Regulación Metropolitana (I.R.M.), de acuerdo con las observaciones o recomendaciones establecidas en el Informe Técnico de Evaluación de Riesgos de la Secretaría General de Seguridad y Gobernabilidad, que señalan las amenazas de origen natural o antrópico que pueden generar distintos niveles de riesgo que condicionen o limiten el aprovechamiento y utilización del suelo según sus vulnerabilidades.

Los lotes números 34, 37, 39, 40, 42, 44, 51, 57, 67, 69, 71 y 72 del referido Asentamiento Humano de Hecho y Consolidado, cuentan con calificación de riesgo, moderado y alto, por exposición de movimientos en masa.

Artículo 7.-De las vías y pasajes.- El Asentamiento Humano de Hecho y Consolidado de Interés Social denominado Comité Pro Mejoras del Barrio “Santa María del Sur” contempla un sistema vial de uso público, debido a que éste es un Asentamiento Humano de Hecho y Consolidado de 58 años de existencia, con 39.64 % de consolidación de viviendas y se encuentra ejecutando obras de infraestructura, razón por la cual los anchos viales se sujetarán al plano adjunto a la presente.

Se aprueban las vías y pasajes con los siguientes anchos:

Calle “A”	10,00 m
Calle “B”	10,00 m
Calle “C”	12,00 m
Calle “D”	12,00 m
Pasaje “A”	8,00m
Pasaje “B”	6,00m
Pasaje “C”	8,00m
Pasaje “D”	8,00m
Pasaje “E”	variable de 8,00m a 8,11m
Pasaje “F”	8,00m
Pasaje “G”	variable de 5,38m a 6,18m
Escalinata “1”	6,00m
Escalinata “2”	6,00m

Artículo 8.- De las obras a ejecutarse.- Las obras a ejecutarse en el asentamiento humano de hecho y consolidado de interés social denominado Comité Pro Mejoras del Barrio “Santa María del Sur” son las siguientes:

Calzadas	100%
Aceras	100%
Bordillos	100%
Agua Potable	100%
Alcantarillado	100%
Energía Eléctrica	50%

Artículo 9.- Del plazo de ejecución de las obras.- El plazo de ejecución de la totalidad de las obras civiles y de infraestructura, será de ocho (8) años, de conformidad al cronograma de obras presentado por los copropietarios del inmueble donde se ubica el Asentamiento Humano de Hecho y Consolidado de Interés Social, plazo que se contará a partir de la

fecha de inscripción de la presente Ordenanza en el Registro de la Propiedad del Distrito Metropolitano de Quito.

Cuando las obras se ejecutaren por autogestión de los copropietarios del inmueble donde se ubica el asentamiento, el valor por contribución especial a mejoras se establecerá de conformidad con la ley.

Artículo 10.- Del control de ejecución de las obras.- La Administración Zonal Eloy Alfaro realizará el seguimiento en la ejecución y avance de las obras civiles y de infraestructura hasta la terminación de las mismas, para lo cual se emitirá un informe técnico tanto del departamento de fiscalización como del departamento de obras públicas cada semestre. Su informe favorable final será indispensable para cancelar la hipoteca.

Artículo 11.- De la multa por retraso en ejecución de obras.- En caso de retraso en la ejecución de las obras civiles y de infraestructura, los copropietarios del inmueble sobre el cual se ubica el Asentamiento Humano de Hecho y Consolidado de Interés Social denominado Comité Pro Mejoras del Barrio “Santa María del Sur” se sujetará a las sanciones contempladas en el Ordenamiento Jurídico Nacional y Metropolitano vigente.

Artículo 12.- De la garantía de ejecución de las obras.- Los lotes producto del fraccionamiento donde se encuentra ubicado el Asentamiento Humano de Hecho y Consolidado de Interés Social denominado Comité Pro Mejoras del Barrio “Santa María del Sur” quedan gravados con primera, especial y preferente hipoteca a favor del Municipio del Distrito Metropolitano de Quito, gravamen que registrará una vez que se adjudiquen los lotes a sus respectivos beneficiarios y que subsistirá hasta la terminación de la ejecución de las obras civiles y de infraestructura.

Artículo 13.- De la Protocolización e inscripción de la Ordenanza.- Los copropietarios del predio del Asentamiento Humano de Hecho y Consolidado de Interés Social denominado Comité Pro Mejoras del Barrio “Santa María del Sur” deberán protocolizar la presente Ordenanza ante Notario Público e inscribirla en el Registro de la Propiedad del Distrito Metropolitano de Quito, con todos sus documentos habilitantes.

En caso de no legalizar la presente Ordenanza, ésta caducará conforme lo determinado en la normativa nacional vigente.

La inscripción de la presente Ordenanza servirá como título de dominio para efectos de la transferencia de áreas verdes, en caso de que existan.

Artículo 14.- De la partición y adjudicación.- Se faculta al señor Alcalde para que mediante resolución administrativa, proceda con la partición administrativa correspondiente. Dicha resolución de partición y adjudicación se protocolizará ante un Notario Público y se inscribirá en el Registro de la Propiedad del Distrito Metropolitano de Quito, la misma que sin otra solemnidad constituirá título de dominio del beneficiario.

Cuando por efectos de la partición y adjudicación administrativas se produjeran controversias de dominio o derechos personales entre el beneficiario del acto administrativo y quien pretenda ser titular del derecho de dominio sobre los derechos y acciones del lote o bien inmueble fraccionado, estas serán conocidas y resueltas por el juez competente en juicio ordinario.

Artículo 15.- Solicitudes de ampliación de plazo.- Las solicitudes de ampliación de plazo para ejecución de obras civiles y de infraestructura, presentación del cronograma de mitigación de riesgos; y, la ejecución de obras de mitigación de riesgos serán resueltas por la Administración Zonal correspondiente.

Artículo 16.- Potestad de ejecución.- Para el fiel cumplimiento de las disposiciones de esta Ordenanza, y en caso de que no se hayan cumplido los plazos establecidos, se podrá solicitar el auxilio de la Policía Nacional o ejecutar en forma subsidiaria, los actos que el obligado no hubiere cumplido, a costa de estos. En este evento, se podrá recuperar los valores invertidos por la vía coactiva, con un recargo del veinte por ciento (20%) más los intereses correspondientes.

Disposición Final.- Esta Ordenanza entrará en vigencia a partir de la fecha de su sanción, sin perjuicio de su publicación en la página web institucional de la Municipalidad.

Dada, en la Sala de Sesiones del Concejo Metropolitano de Quito, el 21 de mayo del 2019.



Abg. Carlos Alomoto Rosales

SECRETARIO GENERAL DEL CONCEJO METROPOLITANO DE QUITO

CERTIFICADO DE DISCUSIÓN

El infrascrito Secretario General del Concejo Metropolitano de Quito, certifica que la presente ordenanza fue discutida y aprobada en dos debates, en sesiones de 13 de julio de 2017 y 21 de mayo de 2019.- Quito, 21 MAY 2019



Abg. Carlos Alomoto Rosales

SECRETARIO GENERAL DEL CONCEJO METROPOLITANO DE QUITO

ALCALDÍA DEL DISTRITO METROPOLITANO. - Distrito Metropolitano de Quito, 21 MAY 2019

EJECÚTESE:



Dr. Jorge Yunda Machado

ALCALDE DEL DISTRITO METROPOLITANO DE QUITO

CERTIFICO, que la presente ordenanza fue sancionada por el Dr. Jorge Yunda Machado, Alcalde del Distrito Metropolitano de Quito, el 27 MAY 2019
.- Distrito Metropolitano de Quito, 27 MAY 2019



Abg. Carlos Alomoto Rosales

SECRETARIO GENERAL DEL CONCEJO METROPOLITANO DE QUITO



ORDENANZA No. 034-2019-AHC

EXPOSICIÓN DE MOTIVOS

La Constitución de la República del Ecuador, en su artículo 30, garantiza a las personas el *“derecho a un hábitat seguro y saludable, y a una vivienda adecuada y digna, con independencia de su situación social y económica”*; y, a su vez, establece que los gobiernos autónomos descentralizados municipales tienen la competencia exclusiva para planificar el desarrollo cantonal, así como para ejercer el control sobre el uso y ocupación del suelo en el cantón (artículo 264, numerales 1 y 2).

La Administración Municipal, a través de la Unidad Especial “Regula Tu Barrio”, gestiona procesos tendientes a regularizar la ocupación informal del suelo aquellos asentamientos humanos de hecho y consolidados que se encuentran en el Distrito Metropolitano de Quito, siguiendo para el efecto un proceso socio organizativo, legal y técnico, que permita determinar el fraccionamiento de los lotes en cada asentamiento; y, por tanto, los beneficiarios del proceso de regularización.

El Asentamiento Humano de Hecho y Consolidado de Interés Social denominado “Valle de San Juan Tercera Etapa”, tiene una consolidación del 41,38%, al inicio del proceso de regularización contaba con 30 años de existencia; sin embargo, al momento de la sanción de la presente Ordenanza, cuenta con 33 años de asentamiento y 116 beneficiarios.

Dicho Asentamiento Humano de Hecho y Consolidado de Interés Social no cuenta con reconocimiento legal por parte de la Municipalidad, por lo que la Unidad Especial “Regula Tu Barrio” gestionó el proceso tendiente a regularizar el mismo, a fin de dotar a la población beneficiaria de servicios básicos; y, a su vez, permitir que los legítimos propietarios cuenten con el título de dominio que garanticen su propiedad y el ejercicio del derecho a la vivienda, adecuada y digna, conforme lo prevé la Constitución del Ecuador.

En este sentido, la presente Ordenanza contiene la normativa tendiente a reconocer el fraccionamiento del predio donde se encuentra el Asentamiento Humano de Hecho y Consolidado de Interés Social denominado “Valle de San Juan Tercera Etapa”, a fin de garantizar a los beneficiarios el ejercicio de su derecho a la vivienda y el acceso a servicios básicos de calidad.

EL CONCEJO METROPOLITANO DE QUITO



Vistos los Informes No. IC-O-2017-046 e IC-O-2019-136 expedido por la Comisión de Ordenamiento Territorial.

CONSIDERANDO:

- Que,** el artículo 30 de la Constitución de la República del Ecuador (en adelante “Constitución”) establece que: *“Las personas tienen derecho a un hábitat seguro y saludable, y a una vivienda adecuada y digna, con independencia de su situación social y económica.”;*
- Que,** el artículo 31 de la Constitución expresa que: *“Las personas tienen derecho al disfrute pleno de la ciudad y de sus espacios públicos, bajo los principios de sustentabilidad, justicia social, respeto a las diferentes culturas urbanas y equilibrio entre lo urbano y lo rural. El ejercicio del derecho a la ciudad se basa en la gestión democrática de ésta, en la función social y ambiental de la propiedad y de la ciudad, y en el ejercicio pleno de la ciudadanía.”;*
- Que,** el artículo 240 de la Constitución establece que: *“Los gobiernos autónomos descentralizados de las regiones, distritos metropolitanos, provincias y cantones tendrán facultades legislativas en el ámbito de sus competencias y jurisdicciones territoriales (...)”;*
- Que,** los numerales 1 y 2 del artículo 264 de la Constitución manifiestan que: *“Los gobiernos municipales tendrán las siguientes competencias: 1. Planificar el desarrollo cantonal y formular los correspondientes planes de ordenamiento territorial, de manera articulada con la planificación nacional, regional, provincial y parroquial, con el fin de regular el uso y la ocupación del suelo urbano y rural. 2.- “Ejercer el control sobre el uso y ocupación del suelo en el cantón (...)”.*
- Que,** el literal c) del artículo 54, en concordancia con el literal c) del artículo 84 del Código Orgánico de Organización Territorial, Autonomía y Descentralización (en adelante “COOTAD”), señala como una función del gobierno autónomo descentralizado municipal la de establecer el régimen de uso del suelo y urbanístico, para lo cual se debe determinar las condiciones de urbanización, parcelación, lotización, división o cualquier otra forma de fraccionamiento de conformidad con la planificación cantonal, asegurando porcentajes para zonas verdes y áreas comunales;
- Que,** el artículo 57, en concordancia con el artículo 87 del COOTAD, establece que las funciones del Concejo Municipal, entre otras, son: *“a) El ejercicio de la facultad*

normativa en las materias de competencia del gobierno autónomo descentralizado municipal, mediante la expedición de ordenanzas cantonales, acuerdos y resoluciones; (...) x) Regular y controlar, mediante la normativa cantonal correspondiente, el uso del suelo en el territorio del cantón, de conformidad con las leyes sobre la materia, y establecer el régimen urbanístico de la tierra, y, (...) z) Regular mediante ordenanza la delimitación de los barrios y parroquias urbanas tomando en cuenta la configuración territorial, identidad, historia, necesidades urbanísticas y administrativas y la aplicación del principio de equidad interbarrial.”;

Que, el artículo 322 del COOTAD establece el procedimiento para la aprobación de las ordenanzas municipales;

Que, el artículo 486 del COOTAD reformado establece que: *“Cuando por resolución del órgano de legislación y fiscalización del Gobierno Autónomo Descentralizado municipal o metropolitano, se requiera regularizar y legalizar asentamientos humanos consolidados de interés social ubicados en su circunscripción territorial en predios que se encuentren proindiviso, la alcaldesa o el alcalde, a través de los órganos administrativos de la municipalidad, de oficio o a petición de parte, estará facultado para ejercer la partición administrativa, (...)”;*

Que, la Disposición Transitoria Décima Cuarta del COOTAD, señala: *“(...) Excepcionalmente en los casos de asentamientos de hecho y consolidados declarados de interés social, en que no se ha previsto el porcentaje de áreas verdes y comunales establecidas en la ley, serán exoneradas de este porcentaje.”;*

Que, el numeral 1 del artículo 2 de la Ley de Régimen para el Distrito Metropolitano de Quito, establece que el Municipio del Distrito Metropolitano de Quito, tiene la competencia exclusiva y privativa de regular el uso y la adecuada ocupación del suelo, ejerciendo el control sobre el mismo;

Que, el numeral 1 del artículo 8 de la Ley de Régimen para el Distrito Metropolitano de Quito, establece que le corresponde al Concejo Metropolitano decidir mediante ordenanza, sobre los asuntos de interés general, relativos al desarrollo integral y a la ordenación urbanística del Distrito;

Que, la Unidad Especial “Regula Tu Barrio” es la dependencia encargada de procesar, canalizar y resolver los procedimientos para la regularización de la ocupación informal del suelo, en procura de agilizar la emisión de informes y demás trámites pertinentes para la legalización de barrios dentro del marco de

planificación y el ordenamiento de la ciudad, conforme lo establecido en el artículo 2 de la Resolución No. A0010 de 19 de marzo de 2010;

Que, la Ordenanza No. 0147 de 9 de diciembre de 2016; en sus considerandos reconoce la creación de la Unidad Especial “Regula Tu Barrio” como el ente encargado de procesar, canalizar y resolver los procedimientos para la regularización de la ocupación informal del suelo;

Que, mediante Ordenanza No. 0147 de 9 de diciembre de 2016, se establecieron los procesos y procedimientos para la regularización integral de los asentamientos humanos de hecho y consolidados, así como su declaratoria de interés social, para aquellos asentamientos que cumplen las condiciones socioeconómicas, legales y físicas establecidas para el efecto;

Que, de conformidad a la disposición transitoria segunda de la Ordenanza No. 0147 de 9 de diciembre de 2016, en los procesos de regularización de asentamientos humanos de hecho y consolidados que se encuentren en trámite, se aplicará la norma más beneficiosa para la regularización del asentamiento; y,

Que, la Mesa Institucional, reunida el 27 de julio de 2016 en la Administración Zonal Calderón, integrada por: el Ab. Fernando Morales, Administrador Zonal Calderón; Dr. Freddy Corral, Dirección Jurídica de la Administración Zonal Calderón; Ing. Galo Erazo, Director de Gestión de Territorio de la Administración Zonal Calderón; Arq. Víctor Aguilar, Delegado de la Dirección Metropolitana de Catastro; Ing. Marco Manobanda, Delegado de la Dirección Metropolitana de Gestión de Riesgo; Arq. Pablo Ortega, Delegado de la Secretaría de Territorio, Hábitat y Vivienda; Econ. Johanna Falconí, Coordinadora de la Unidad Especial Regula Tu Barrio Calderón; Luis Villamil Llor, Responsable Socio Organizativo de la Unidad Especial Regula Tu Barrio Calderón; Dr. Daniel Cano, Responsable Legal de la Unidad Especial Regula Tu Barrio Calderón; y, Arq. Mauricio Velasco, Responsable Técnico de la Unidad Especial Regula Tu Barrio Calderón, aprobaron el Informe Socio Organizativo Legal y Técnico N° 008-UERB-AZCA-SOLT-2016, de fecha 27 de julio de 2016, habilitante de la Ordenanza de reconocimiento del Asentamiento Humano de Hecho y Consolidado de Interés Social, denominado “Valle de San Juan Tercera Etapa” a favor de sus copropietarios.

En ejercicio de sus atribuciones legales constantes en los artículos 30, 31, 240 y 264 numeral 1 y 2 de la Constitución de la República del Ecuador; 84, literal c), 87,

literales a), v) y x); 322 del Código Orgánico de Organización Territorial Autonomía y Descentralización; artículo 2 numeral 1, artículo 8 numeral 1 de la Ley de Régimen para el Distrito Metropolitano de Quito.

EXPIDE LA SIGUIENTE:

ORDENANZA QUE RECONOCE Y APRUEBA EL FRACCIONAMIENTO DEL PREDIO No. 5013084 SOBRE EL QUE SE ENCUENTRA EL ASENTAMIENTO HUMANO DE HECHO Y CONSOLIDADO DE INTERÉS SOCIAL DENOMINADO "VALLE DE SAN JUAN TERCERA ETAPA", A FAVOR DE SUS COPROPIETARIOS

Artículo 1.- De los Planos y Documentos Presentados.- Los planos y documentos presentados son de exclusiva responsabilidad del proyectista y de los copropietarios del Asentamiento Humano de Hecho y Consolidado de Interés Social denominado "Valle de San Juan Tercera Etapa", ubicado en la Parroquia Calderón, sin perjuicio de la responsabilidad de quienes revisaron los planos y los documentos legales, excepto que hayan sido inducidos a engaño.

En caso de comprobarse ocultación o falsedad en planos, datos, documentos, o de existir reclamos de terceros afectados, será de exclusiva responsabilidad del técnico contratado por el barrio y de los copropietarios del predio.

Las dimensiones y superficies de los lotes son las determinadas en el plano aprobatorio, que forma parte integrante de esta Ordenanza.

Los copropietarios del Asentamiento Humano de Hecho y Consolidado de Interés Social denominado "Valle de San Juan Tercera Etapa", ubicado en la Parroquia Calderón, se comprometen a respetar las características de los lotes establecidas en el plano y en este instrumento; por tanto, no podrán fraccionarlos o dividirlos.

El incumplimiento de lo dispuesto en la presente Ordenanza y en la normativa metropolitana y nacional vigente al respecto, dará lugar a la imposición de las sanciones correspondientes.

Por las condiciones de Asentamiento Humano de Hecho y Consolidado, se lo aprueba considerándolo de Interés Social.

Artículo 2.- Especificaciones técnicas.-

N° de Predio:	5013084
Clave Catastral:	14416 05 001
Zonificación:	A2(A1002-35)
Lote mínimo:	1000 m2
Forma de Ocupación del suelo	(A) Aislada
Uso principal del suelo:	(RU1) Residencial urbano 1
Clasificación del Suelo:	(SU) Suelo Urbano

Número de lotes:	29
Área útil de lotes:	7.348,32 m ²
Área de vías y pasajes:	1.306,67 m ²
Área Verde y de Equipamiento Comunal:	1.528,26 m ²
Área de afectación vial en lotes:	234,55 m ²
Área total de lote:	10.417,80 m ²

El número total de lotes es de 29, signados del uno (1) al veinte y nueve (29), cuyo detalle es el que consta en los planos aprobatorios que forman parte de la presente Ordenanza.

Artículo 3.- Zonificación de los lotes.- La zonificación para todos los 29 lotes, se cambia a: D3 (D203-80); forma de ocupación: (D) Sobre línea de fábrica; lote mínimo 200,00 m²; número de pisos: 3 pisos; COS planta baja 80%, COS total 240%; Uso principal: (RU2) Residencial urbano 2.

Artículo 4.- Clasificación del Suelo.- Los lotes fraccionados mantendrán la clasificación vigente, esto es (SU) Suelo Urbano.

Artículo 5.- Del Área Verde.- El Asentamiento Humano de Hecho y Consolidado de interés social denominado “Valle de San Juan Tercera Etapa”, transfieren al Municipio del Distrito Metropolitano de Quito como contribución de áreas verdes, un área total de 1.528,26 m² del área útil de los lotes, de conformidad al siguiente detalle:

ÁREA VERDE

	LINDERO	EN PARTE	TOTAL	SUPERFICIE	
Área Verde :	Norte:	Lote 9	17,48 m.	1.528,26 m ²	
	Sur:	Propiedad Privada	25,42 m.		
	Este:	Propiedad Privada	74,78 m.		
	Oeste:	Lote 10	17,06 m.		80,37 m. en longitud desarrollada
		Calle E10L	21,84 m. en longitud desarrollada		
Lote 22		13,16 m.			
Lote 23		22,31 m.			
	Pasaje S/N	6,00 m.			

Artículo 6.- Informe Técnico de Evaluación de Riesgos de la Secretaría General de Seguridad y Gobernabilidad.- Los copropietarios del predio, en un plazo no mayor a un año a partir de la inscripción de la presente ordenanza en el Registro de la Propiedad, deberán presentar el cronograma de obras de mitigación de riesgos elaborado por un especialista técnico, ante la Dirección Metropolitana de Gestión de Riesgos y la Unidad Desconcentrada de Control de la Administración Zonal Calderón, caso contrario el Concejo Metropolitano podrá revocar la presente ordenanza, notificándose del particular a la Agencia Metropolitana de Control, para que se inicie las acciones pertinentes.

La Agencia Metropolitana de Control realizará el seguimiento en la ejecución y avance de las obras de mitigación hasta la terminación de las mismas.

El Asentamiento Humano de Hecho y Consolidado de Interés Social denominado "Valle de San Juan Tercera Etapa", deberán cumplir con lo establecido dentro de la calificación del riesgo y acatar las recomendaciones que se encuentran determinadas en el informe de la Dirección Metropolitana de Gestión de Riesgo No. 191-AT-DMGR-2018, de fecha 17 de julio de 2018 el mismo establece que:

"6 CALIFICACIÓN DEL RIESGO

La zona en estudio, una vez realizada la inspección técnica al AHHYC “Valle San Juan N°3” de la Parroquia Calderón, considerando las amenazas, elementos expuestos y vulnerabilidades se determina que:

- **Riesgo por movimientos en masa:** el AHHYC “Valle San Juan N°3” de la Parroquia Calderón en general presenta **Riesgo Bajo Mitigable**
- **Riesgo por eventos sísmicos:** de manera general, todo el AHHYC “Valle San Juan N°3” de la Parroquia Calderón presenta condiciones de **Riesgo Alto Mitigable**, debido a la vulnerabilidad de sus construcciones, el tipo de suelo y la cercanía a una fuente sísmica (falla geológica).
- **Riesgo por fenómenos volcánicos:** el principal fenómeno volcánico al que está expuesto el AHHYC “Valle San Juan N°3” de la Parroquia Calderón, así como la región norte del DMO, es la potencial caída piroclastos (material sólido de tamaño ceniza y/o lapilli) de los volcanes Guagua Pichincha, Cotopaxi, Reventador y Pululahua; ante esta amenaza se presenta un **Riesgo Moderado Mitigable**.

Por lo tanto, la DMGR sugiere que se puede continuar con el proceso de regularización del AHHYC “Valle San Juan N°3” de la Parroquia Calderón, para lo cual, una vez concluido dicho proceso, sus habitantes deberán cumplir las recomendaciones que se describen en este informe, lo cual contribuirá a reducir el riesgo identificado en la zona en análisis.

El Riesgo identificado es considerado “Mitigable” cuando es factible técnica, económica, social y políticamente intervenir el territorio mediante la implementación de medidas estructurales y/o no estructurales que permitan reducir las condiciones de exposición, vulnerabilidad y el potencial impacto esperado en caso que dicho riesgo se materialice, dentro de márgenes razonables y aceptables de seguridad.

Medidas Estructurales: Acciones de ingeniería para reducir impactos de las amenazas como:

- **Protección y control:** Intervención directa de la amenaza (Diques, muros de contención, canalización de aguas.)
- **Modificar las condiciones de vulnerabilidad física de los elementos expuestos** (refuerzo de infraestructura de líneas vitales, códigos de construcción, reubicación de viviendas.)

Medidas No estructurales: Desarrollo del conocimiento, políticas, leyes y mecanismos participativos.

- **Acciones Activas:** Promueve interacción activa de las personas (organización para la respuesta, educación y capacitación, información pública, participación comunitaria)
- **Acciones Pasivas:** Relacionadas con legislación y planificación (normas de construcción, uso del suelo y ordenamiento territorial, etc.)

7 RECOMENDACIONES

La Dirección Metropolitana de Gestión de Riesgos manifiesta que la calificación de riesgo realizada en este informe, desprende una serie de recomendaciones que podrán ser confirmadas, modificadas o ampliadas como consecuencia de información adicional producida, como la realización de las obras de infraestructura, la zonificación respectiva y la consolidación futura.

Para el riesgo por movimientos en masa:

- Se recomienda que mediante mingas/comunitarias se implemente sistemas de conducción de escorrentía pluvial (canales o zanjas) en la calle de tierra afirmada para prevenir la erosión del suelo y arrastre de material que pueda afectar a viviendas y asentamientos humanos ubicados en cotas inferiores.

Para el riesgo sísmico:

- Se recomienda que los propietarios y/o poseionarios actuales suspendan todo proceso constructivo en el macrolote evaluado, incluidas ampliaciones en las edificaciones existentes, hasta que el proceso de regularización del asentamiento culmine y se determine su normativa específica de edificabilidad que deberá constar en los Informes de Regulación Metropolitana individuales. Posterior a este proceso, los propietarios de cada lote podrán solicitar la emisión de la licencia de construcción respectiva a la autoridad competente, para lo cual deberán cumplir la normativa constructiva y de urbanismo vigentes.
- Para reducir el riesgo existente, posterior al proceso de regularización, se recomienda que los propietarios de lotes edificados que no hayan construido sus viviendas según la normativa técnica vigente (NEC-2015), contraten un especialista (Ing. Civil Estructural) para que evalúe estructuralmente las edificaciones y proponga alternativas de reparación y/o reforzamiento estructural en caso de ameritarlo.
- La municipalidad, a través de sus organismos de control, deberá dar el seguimiento a los procesos de construcción tanto de la infraestructura de servicios como de las edificaciones nuevas o ampliaciones de las existentes.

Para el riesgo Volcánico (caída de ceniza):

- Las afectaciones que podría ocasionar la caída de piroclastos (ceniza y lapilli) se mitiga efectuando mantenimiento preventivo de las cubiertas de las viviendas para evitar que los canales de agua se obstruyan con la ceniza. Otra medida no estructural consiste en saber aplicar técnicas de auto protección como quedarse en lugares cerrados para no exponerse a la ceniza, proteger vías respiratorias y vista, utilizando gorras, gafas o lentes, mascarillas o bufandas, entre otros.

- *Mantenerse informado en caso de producirse un evento de erupción volcánica. Acatar las recomendaciones emitidas por las autoridades competentes en cuanto al volumen posible de ceniza que pueda caer; considerar que la única protección contra la lluvia de ceniza y material volcánico de tamaño considerable son los refugios y techos reforzados, razón por la cual las habitantes de las viviendas con techos frágiles se recomienda buscar refugio.*

Recomendaciones Generales

- *Con el fin de mejorar las capacidades locales de la comunidad para afrontar eventos adversos que puedan suscitarse en el barrio evaluado, se recomienda que cada familia desarrolle su plan de emergencia individual, pero también es importante que se elabore un plan comunitario de emergencias que deberá incluir simulacros de evacuación para diferentes escenarios. En este contexto, el AHHYC “Valle San Juan N°3” puede solicitar a la Unidad de Seguridad Ciudadana y Gestión de Riesgos de la A.Z. Calderón, que brinde las capacitaciones en gestión de riesgos y programe simulacros de evacuación por emergencias que se realizan dentro del Programa “Quito Listo” que coordina la Secretaría General de Seguridad y Gobernabilidad.*

Cumplimiento de la normativa vigente:

- *En el proyecto de regularización se debe respetar la normativa vigente de las Ordenanzas Metropolitanas de: aprobación de los Planes Metropolitanos de Desarrollo y Ordenamiento Territorial, (PMDyOT), Uso y Ocupación del Suelo, (PUOS) y Régimen Administrativo del Suelo en el D.M.Q.*
- *Incluir en el Informe de Regulación Metropolitana, IRM, las observaciones de calificación del riesgo y recomendaciones para emisión de permisos y control de usos futuros y ocupación del suelo, en cumplimiento estricto con el cuerpo normativo que garantice el adecuado cuidado ambiental, en prevención de riesgos naturales y antrópicos que se podrían presentar.*
- *La Unidad Especial Regula Tu Barrio deberá comunicar a la comunidad del AHHYC “Valle San Juan N°3” lo descrito en el presente informe, especialmente la calificación del riesgo ante las diferentes amenazas analizadas y las respectivas recomendaciones técnicas.”*

La Secretaria de Territorio, Hábitat y Vivienda, a través de la instancia correspondiente y una vez sancionada la presente Ordenanza, deberá actualizar el Informe de Regulación Metropolitana (I.R.M.), de acuerdo con las observaciones o recomendaciones establecidas en el Informe Técnico de Evaluación de Riesgos de la Secretaría General de Seguridad y Gobernabilidad, que señalan las amenazas de origen natural o antrópico que pueden generar distintos niveles de riesgo que condicionen o limiten el aprovechamiento y utilización del suelo según sus vulnerabilidades.

Artículo 7.- De las vías y pasajes.- El Asentamiento Humano de Hecho y Consolidado de Interés Social denominado “Valle de San Juan Tercera Etapa” contempla un sistema

vial de uso público, debido a que éste es un Asentamiento Humano de Hecho y Consolidado de Interés Social de 33 años de existencia, con 41.38% de consolidación de viviendas y se encuentra ejecutando obras de infraestructura, razón por la cual los anchos viales se sujetarán al plano adjunto a la presente Ordenanza.

Se aprueba la vía y pasaje con los siguientes anchos:

Calle E10L: 8,00 m.

Pasaje S/N: 6,00 m.

Artículo 8.- De las obras a ejecutarse.- Las obras a ejecutarse en el Asentamiento Humano de Hecho y Consolidado de Interés Social denominado "Valle de San Juan Tercera Etapa" son las siguientes:

Calzada: 100,00%

Aceras: 100,00%

Bordillos: 100,00%

Energía Eléctrica: 70,00%

Artículo 9.- Del plazo de ejecución de las obras.- El plazo de ejecución de la totalidad de las obras civiles y de infraestructura, será de seis (6) años, de conformidad al cronograma de obras presentado por los copropietarios del inmueble donde se ubica el Asentamiento Humano de Hecho y Consolidado de Interés Social, plazo que se contará a partir de la inscripción de la presente Ordenanza en el Registro de la Propiedad del Distrito Metropolitano de Quito.

Cuando las obras se ejecutaren por autogestión de los copropietarios del inmueble donde se ubica el asentamiento, el valor por contribución especial de mejoras se establecerá de conformidad con la ley.

Artículo 10.- Del Control de Ejecución de las Obras.- La Administración Zonal Calderón realizará el seguimiento en la ejecución y avance de las obras civiles y de infraestructura hasta la terminación de las mismas, para lo cual se emitirá un informe técnico tanto del departamento de fiscalización como del departamento de obras públicas cada semestre. Su informe favorable final será indispensable para cancelar la hipoteca.

Artículo 11.- De la Multa por retraso en ejecución de obras.- En caso de retraso en la ejecución de las obras civiles y de infraestructura, los copropietarios del inmueble

sobre el cual se ubica el Asentamiento Humano de Hecho y Consolidado de Interés Social denominado “Valle de San Juan Tercera Etapa”, se sujetarán a las sanciones contempladas en el Ordenamiento Jurídico Nacional y Metropolitano.

Artículo 12.- De la garantía de ejecución de las obras.- Los lotes producto del fraccionamiento donde se encuentra el Asentamiento Humano de Hecho y Consolidado de Interés Social denominado “Valle de San Juan Tercera Etapa” quedan gravados con primera, especial y preferente hipoteca a favor del Municipio del Distrito Metropolitano de Quito, gravamen que registrará una vez que se adjudiquen los lotes a sus respectivos beneficiarios, y que subsistirá hasta la terminación de la ejecución de las obras civiles y de infraestructura.

Artículo 13.- De la Protocolización e Inscripción de la Ordenanza.- Los copropietarios del predio del Asentamiento Humano de Hecho y Consolidado de Interés Social denominado “Valle de San Juan Tercera Etapa”, deberán protocolizar la presente Ordenanza ante Notario Público e inscribirla en el Registro de la Propiedad del Distrito Metropolitano de Quito, con todos sus documentos habilitantes.

En caso de no legalizar la presente Ordenanza, está caducará conforme lo determinado en la normativa nacional vigente.

La inscripción de la presente ordenanza servirá como título de dominio para efectos de la transferencia de áreas verdes, en caso de que existan.

Artículo 14.- De la partición y adjudicación.- Se faculta al señor Alcalde para que mediante resolución administrativa, proceda con la partición administrativa correspondiente. Dicha resolución de partición y adjudicación se protocolizará ante un Notario Público y se inscribirá en el Registro de la Propiedad del Distrito Metropolitano de Quito, la misma que sin otra solemnidad constituirá título de dominio del beneficiario.

Cuando por efectos de la partición y adjudicación administrativas se produjeren controversias de dominio o derechos personales entre el beneficiario del acto administrativo y quien pretenda ser titular del derecho de dominio sobre los derechos y acciones del lote o bien inmueble fraccionado, estas serán conocidas y resueltas por el juez competente en juicio ordinario.

Artículo 15.- Solicitudes de ampliación de plazo.- Las solicitudes de ampliación de plazo para ejecución de obras civiles y de infraestructura, presentación del cronograma de mitigación de riesgos; y, la ejecución de obras de mitigación de riesgos serán resueltas por la Administración Zonal correspondiente.

Artículo 16.- Potestad de Ejecución.- Para el fiel cumplimiento de las disposiciones de esta Ordenanza, y en caso de que no se hayan cumplido los plazos establecidos, se podrá solicitar el auxilio de la Policía Nacional o ejecutar en forma subsidiaria, los actos que el obligado no hubiere cumplido, a costa de estos. En este evento, se podrá recuperar los valores invertidos por la vía coactiva, con un recargo del veinte por ciento (20%) más los intereses correspondientes.

Disposición Final.- Esta ordenanza entrará en vigencia a partir de la fecha de su sanción, sin perjuicio de su publicación en la página web institucional de la Municipalidad.

Dada, en la Sala de Sesiones del Concejo Metropolitano de Quito, el 21 de mayo de 2019.




Abg. Carlos Alomoto Rosales

SECRETARIO GENERAL DEL CONCEJO METROPOLITANO DE QUITO

CERTIFICADO DE DISCUSIÓN

El infrascrito Secretario General del Concejo Metropolitano de Quito, certifica que la presente ordenanza fue discutida y aprobada en dos debates, en sesiones de 13 de julio de 2017 y 21 de mayo de 2019.- Quito, 21 MAY 2019



Abg. Carlos Alomoto Rosales

SECRETARIO GENERAL DEL CONCEJO METROPOLITANO DE QUITO

ALCALDÍA DEL DISTRITO METROPOLITANO.- Distrito Metropolitano de Quito, 2

EJECÚTESE:



Dr. Jorge Yunda Machado
ALCALDE DEL DISTRITO METROPOLITANO DE QUITO

CERTIFICO, que la presente ordenanza fue sancionada por el Dr. Jorge Yunda Machado, Alcalde del Distrito Metropolitano de Quito, el 27 MAY 2019
.- Distrito Metropolitano de Quito, 27 MAY 2019



Abg. Carlos Alomoto Rosales
SECRETARIO GENERAL DEL CONCEJO METROPOLITANO DE QUITO



ORDENANZA No. 035-2019-AHC

EXPOSICIÓN DE MOTIVOS

La Constitución de la República del Ecuador, en su artículo 30, garantiza a las personas el *“derecho a un hábitat seguro y saludable, y a una vivienda adecuada y digna, con independencia de su situación social y económica”*; y, a su vez, establece que los gobiernos autónomos descentralizados municipales tienen la competencia exclusiva para planificar el desarrollo cantonal, así como para ejercer el control sobre el uso y ocupación del suelo en el cantón (artículo 264, numerales 1 y 2).

La Administración Municipal, a través de la Unidad Especial “Regula Tu Barrio”, gestiona procesos para regularizar la ocupación informal del suelo de aquellos asentamientos humanos de hecho y consolidados que se encuentran en el Distrito Metropolitano de Quito, siguiendo para el efecto un proceso socio organizativo, legal y técnico, que permita determinar el fraccionamiento de los lotes en cada asentamiento; y, por tanto, los beneficiarios del proceso de regularización.

El Asentamiento Humano de Hecho y Consolidado de Interés Social denominado Comité Pro Mejoras del Barrio “El Rey”, tiene una consolidación del 57,89%, al inicio del proceso de regularización contaba con 7 años de existencia; sin embargo, al momento de la sanción de la presente ordenanza el asentamiento cuenta con 9 años de asentamiento y 76 beneficiarios.

Dicho Asentamiento Humano de Hecho y Consolidado de Interés Social no cuenta con reconocimiento legal por parte de la Municipalidad, por lo que la Unidad Especial “Regula Tu Barrio” gestionó el proceso destinado a regularizar el mismo, a fin de dotar a la población beneficiaria de servicios básicos; y, a su vez, permitir que los legítimos copropietarios cuenten con el título de dominio que garanticen su propiedad y el ejercicio del derecho a la vivienda, adecuada y digna, conforme lo prevé la Constitución del Ecuador.

En este sentido, la presente ordenanza contiene la normativa tendiente a reconocer el fraccionamiento del predio donde se encuentra el Asentamiento Humano de Hecho y Consolidado de Interés Social denominado Comité Pro Mejoras del Barrio “El Rey”, a fin de garantizar a los beneficiarios el ejercicio de su derecho a la vivienda y el acceso a servicios básicos de calidad.



CORTE
CONSTITUCIONAL
DEL ECUADOR

EL CONCEJO METROPOLITANO DE QUITO

Visto el Informe No. IC-O-2018-198 e IC-O-2019-139 expedido por la Comisión de Ordenamiento Territorial.

CONSIDERANDO:

- Que,** el artículo 30 de la Constitución de la República del Ecuador (en adelante “Constitución”) establece que: *“Las personas tienen derecho a un hábitat seguro y saludable, y a una vivienda adecuada y digna, con independencia de su situación social y económica.”;*
- Que,** el artículo 31 de la Constitución expresa que: *“Las personas tienen derecho al disfrute pleno de la ciudad y de sus espacios públicos, bajo los principios de sustentabilidad, justicia social, respeto a las diferentes culturas urbanas y equilibrio entre lo urbano y lo rural. El ejercicio del derecho a la ciudad se basa en la gestión democrática de ésta, en la función social y ambiental de la propiedad y de la ciudad, y en el ejercicio pleno de la ciudadanía.”;*
- Que,** el artículo 240 de la Constitución establece que: *“Los gobiernos autónomos descentralizados de las regiones, distritos metropolitanos, provincias y cantones tendrán facultades legislativas en el ámbito de sus competencias y jurisdicciones territoriales (...)”;*
- Que,** el numeral 1 y 2 del artículo 264 de la Constitución manifiesta que: *“Los gobiernos municipales tendrán las siguientes competencias: (...) 1. Planificar el desarrollo cantonal y formular los correspondientes planes de ordenamiento territorial, de manera articulada con la planificación nacional, regional, provincial y parroquial, con el fin de regular el uso y la ocupación del suelo urbano y rural.”; (...)2.- “Ejercer el control sobre el uso y ocupación del suelo en el cantón (...)”;*
- Que,** el literal c) del artículo 54, en concordancia con el literal c) del artículo 84 del Código Orgánico de Organización Territorial, Autonomía y Descentralización (en adelante “COOTAD”), señala como una función del gobierno autónomo descentralizado municipal la de establecer el régimen de uso del suelo y urbanístico, para lo cual se debe determinar las condiciones de urbanización, parcelación, lotización, división o cualquier otra forma de fraccionamiento de conformidad con la planificación cantonal, asegurando porcentajes para zonas verdes y áreas comunales;

- Que,** el artículo 57, en concordancia con el artículo 87 del COOTAD, establece que las funciones del Concejo Municipal, entre otras, son: *“a) El ejercicio de la facultad normativa en las materias de competencia del gobierno autónomo descentralizado municipal, mediante la expedición de ordenanzas cantonales, acuerdos y resoluciones; (...) x) Regular y controlar, mediante la normativa cantonal correspondiente, el uso del suelo en el territorio del cantón, de conformidad con las leyes sobre la materia, y establecer el régimen urbanístico de la tierra; y, (...) z) Regular mediante ordenanza la delimitación de los barrios y parroquias urbanas tomando en cuenta la configuración territorial, identidad, historia, necesidades urbanísticas y administrativas y la aplicación del principio de equidad interbarrial.”;*
- Que,** el artículo 322 del COOTAD establece el procedimiento para la aprobación de las ordenanzas municipales;
- Que,** la Disposición Transitoria Décima Cuarta del COOTAD, señala: *“(…) Excepcionalmente en los casos de asentamientos de hecho y consolidados declarados de interés social, en que no se ha previsto el porcentaje de áreas verdes y comunales establecidas en la ley, serán exoneradas de este porcentaje.”;*
- Que,** el artículo 486 del COOTAD establece que: *“Cuando por resolución del órgano de legislación y fiscalización del Gobierno Autónomo Descentralizado municipal o metropolitano, se requiera regularizar y legalizar asentamientos humanos consolidados de interés social ubicados en su circunscripción territorial en predios que se encuentren proindiviso, la alcaldesa o el alcalde, a través de los órganos administrativos de la municipalidad, de oficio o a petición de parte, estará facultado para ejercer la partición administrativa, (...)”;*
- Que,** el numeral 1 del artículo 2 de la Ley de Régimen para el Distrito Metropolitano de Quito establece que el Municipio del Distrito Metropolitano de Quito, tiene la competencia exclusiva y privativa de regular el uso y la adecuada ocupación del suelo, ejerciendo el control sobre el mismo;
- Que,** el numeral 1 del artículo 8 de la Ley de Régimen para el Distrito Metropolitano de Quito, establece que le corresponde al Concejo Metropolitano decidir mediante ordenanza, sobre los asuntos de interés general, relativos al desarrollo integral y a la ordenación urbanística del Distrito;
- Que,** la Unidad Especial Regula Tu Barrio es la dependencia encargada de procesar, canalizar y resolver los procedimientos para la regularización de la ocupación informal del suelo, en procura de agilizar la emisión de informes y demás

trámites pertinentes para la legalización de barrios dentro del marco de planificación y el ordenamiento de la ciudad, conforme lo establecido en el artículo 2 de la Resolución Administrativa No. A0010 de 19 de marzo de 2010;

Que, la Ordenanza No. 147 de 9 de diciembre de 2016; en sus considerandos reconoce la creación de la Unidad Especial Regula Tu Barrio como el ente encargado de procesar, canalizar y resolver los procedimientos para la regularización de la ocupación informal del suelo;

Que, mediante Ordenanza No. 147 de 9 de diciembre de 2016, se establecieron los procesos y procedimientos para la regularización integral de los asentamientos humanos de hecho y consolidados, así como su declaratoria de interés social, para aquellos asentamientos que cumplen las condiciones socioeconómicas, legales y físicas establecidas para el efecto;

Que, de conformidad a la disposición transitoria segunda de la Ordenanza No. 147 de 9 de diciembre de 2016 se considerará en los procesos de regularización de asentamientos humanos de hecho y consolidados que se encuentren en trámite, se aplicará la norma más beneficiosa para la regularización del asentamiento; y,

Que, la Mesa Institucional, reunida el 21 de diciembre de 2017 en la Administración Zonal Calderón, integrada por: el Ab. Henry Valencia, Administrador Zonal Calderón; Dr. Jaime Altamirano, Dirección Jurídica Zonal Calderón; Arq. María Belén Cueva, Delegada de la Dirección Metropolitana de Catastro; Ing. Elizabeth Carrion, Delegada de la Dirección Metropolitana de Gestión de Riesgo; Arq. Elizabeth Ortiz, Delegada de la Secretaría de Territorio, Hábitat y Vivienda; Lcda. María José Cruz, Coordinadora de la Unidad Especial Regula Tu Barrio - Calderón; Luis Villamil L., Responsable Socio Organizativo-Unidad Especial Regula Tu Barrio - Calderón; Arq. Mauricio Velasco, Responsable Técnico - Unidad Especial Regula Tu Barrio - Calderón, Dr. Daniel Cano, Responsable Legal-Unidad Especial Regula Tu Barrio - Calderón; aprobaron el Informe Socio Organizativo Legal y Técnico N°. 014-UERB-AZCA-SOLT-2017, de fecha 21 de diciembre de 2017, habilitante de la Ordenanza de reconocimiento del Asentamiento Humano de Hecho y Consolidado de Interés Social, denominado Comité Pro Mejoras del Barrio "El Rey", ubicado en la Parroquia Calderón, a favor de sus copropietarios.

En ejercicio de sus atribuciones legales constantes en los artículos 30, 31, 240 y 264 numeral 1 y 2 de la Constitución de la República del Ecuador; 84, literal c), 87,

literales a), v) y x), y 322 del Código Orgánico de Organización Territorial Autonomía y Descentralización; 2, numeral 1, 8, numeral 1 de la Ley de Régimen para el Distrito Metropolitano de Quito.

EXPIDE LA SIGUIENTE:

ORDENANZA QUE RECONOCE Y APRUEBA EL FRACCIONAMIENTO DE LOS PREDIOS NÚMEROS 5784265 y 5784267 SOBRE LOS QUE SE ENCUENTRA EL ASENTAMIENTO HUMANO DE HECHO Y CONSOLIDADO DE INTERÉS SOCIAL DENOMINADO COMITÉ PRO MEJORAS DEL BARRIO "EL REY", A FAVOR DE SUS COPROPIETARIOS

Artículo 1.- De los planos y documentos presentados.- Los planos y documentos presentados son de exclusiva responsabilidad del proyectista y de los copropietarios del Asentamiento Humano de Hecho y Consolidado de Interés Social denominado Comité Pro Mejoras del Barrio "El Rey", ubicado en la Parroquia Calderón, sin perjuicio de la responsabilidad de quienes revisaron los planos y los documentos legales, excepto que hayan sido inducidos a engaño.

En caso de comprobarse ocultación o falsedad en planos, datos, documentos, o de existir reclamos de terceros afectados, será de exclusiva responsabilidad del técnico contratado por el barrio y de los copropietarios del predio.

Las dimensiones y superficies de los lotes son las determinadas en el plano aprobatorio, que forma parte integrante de esta Ordenanza.

Los copropietarios del Asentamiento Humano de Hecho y Consolidado de Interés Social denominado Comité Pro Mejoras del Barrio "El Rey", ubicado en la Parroquia Calderón, se comprometen a respetar las características de los lotes establecidas en el plano y en este instrumento; por tanto, no podrán fraccionarlos o dividirlos.

El incumplimiento de lo dispuesto en la presente Ordenanza y en la normativa metropolitana y nacional vigente al respecto, dará lugar a la imposición de las sanciones correspondientes.

Por las condiciones de asentamiento humano de hecho y consolidado, se lo aprueba considerándolo de Interés Social.

Artículo 2.- Especificaciones técnicas.-

N° de predio:	5784265	5784267
---------------	---------	---------

Clave catastral:	14119 01 062	14119 01 063
Zonificación:	A37 (A1002-35(VU))	A37 (A1002-35(VU))
Lote mínimo:	1000 m2	1000 m2
Forma de ocupación del suelo:	(A) Aislada	(A) Aislada
Uso de suelo:	(AR) Agrícola residencial	(AR) Agrícola residencial
Clasificación del suelo:	(SRU) Suelo Rural	(SRU) Suelo Rural

Número de lotes:	19
Área útil de lotes:	3.300,88 m2
Área faja de protección en lotes:	621,67 m2
Área de quebrada rellena en lotes:	626,55 m2
Área verde:	515,05m2
Área vías y pasajes:	843,79m2
Área total de lote:	5.907,94m2

El número total de lotes es de 19 signados del uno (1) al diecinueve (19), cuyo detalle es el que consta en los planos aprobatorios que forman parte de la presente Ordenanza.

Artículo 3.- Zonificación de los lotes.- Los lotes fraccionados modificarán la zonificación para los 19 lotes conforme se detalla a continuación: D3 (D203-80); forma de ocupación: (D) sobre línea de fábrica; lote mínimo 200,00 m2; número de pisos: 3 pisos; COS planta baja 80%, COS total 240%; Uso principal: (RR1) Residencial Rural 1.

Artículo 4.- Clasificación del Suelo.- Los lotes fraccionados mantendrán la clasificación vigente esto es (SRU) Suelo Rural.

Artículo 5.- Del área verde y área de equipamiento comunal.- El Asentamiento Humano de Hecho y Consolidado de Interés Social denominado Comité Pro Mejoras del Barrio “El Rey”, ubicado en la Parroquia Calderón, transfieren al Municipio del Distrito Metropolitano de Quito como contribución de áreas verdes y áreas de

equipamiento comunal, un área total de 515,05 m² del área útil de los lotes, de conformidad al siguiente detalle:

ÁREA VERDE						
Área Verde y Equipamiento Comunal:		LINDERO	EN PARTE	TOTAL	SUPERFICIE	
	Norte:	Lote 15		21,28 m.		515,05m ²
	Sur:	Lote 16		21,16 m.		
	Este:	Propiedad Privada		24,26 m.		
	Oeste:	Pasaje N3A		24,29 m.		


Artículo 6.- Lotes ubicados quebrada rellena.- Los lotes No. 1, 2, 7, 8, 12, 13, 16 y 17, se encuentran asentados sobre quebrada rellena, por lo que deberán cumplir con lo establecido en la normativa metropolitana vigente.

Artículo 7.- Informe Técnico de Evaluación de Riesgos de la Secretaría General de Seguridad y Gobernabilidad.- Los copropietarios del predio, en un plazo no mayor a un año a partir de la inscripción de la presente ordenanza en el Registro de la Propiedad, deberán presentar el cronograma de obras y/o medidas de mitigación de riesgos elaborado por un especialista técnico, ante la Dirección Metropolitana de Gestión de Riesgos y la Unidad Desconcentrada de Control de la Administración Zonal Calderón, caso contrario el Concejo Metropolitano podrá revocar la presente ordenanza, notificándose del particular a la Agencia Metropolitana de Control, para que se inicie las acciones pertinentes.

La Agencia Metropolitana de Control realizará el seguimiento en la ejecución y avance de las obras de mitigación hasta la terminación de las mismas.

El Asentamiento Humano de Hecho y Consolidado de Interés Social denominado Comité Pro Mejoras del Barrio "El Rey", ubicado en la Parroquia Calderón, deberán cumplir con lo establecido dentro de la calificación del riesgo y acatar las recomendaciones que se encuentran determinadas en el informe de la Dirección Metropolitana de Gestión de Riesgos No. 256- AT-DMGR-2017, de fecha 23 de septiembre de 2017 el mismo que establece:

"6 CALIFICACIÓN DEL RIESGO

- *Riesgo por subsidencia del terreno y asentamientos diferenciales: el AHHYC "El Rey" tiene en general riesgo bajo ante esta amenaza, excepto en los lotes 1, 2, 8, 12, 13, 16 y 17 donde el riesgo es alto debido a la presencia de quebradas rellenas.* 

- **Riesgo por movimientos en masa:** el AHHYC “El Rey” presenta un Nivel de Riesgo Bajo Mitigable ante fenómenos de movimiento en masa, particularmente ante flujos de lodo (todos los lotes) provenientes de la zona alta como consecuencia de una potencial erosión fuerte del suelo durante lluvias de alta intensidad. Respecto a deslizamientos, derrumbes, caída de rocas o bloques de suelo no existen condiciones para que ocurran.
- **Riesgo por eventos sísmicos:** de manera general, todo el AHHYC “El Rey” presenta condiciones de Alto Riesgo Sísmico debido a la vulnerabilidad de las construcciones, el tipo de suelo y la cercanía con una fuente sísmica (falla geológica).
- **Riesgo por fenómenos volcánicos:** el principal fenómeno volcánico al que está expuesto el AHHYC “El Rey”, así como la región Norte del DMQ, es la potencial caída de piroclastos (material sólido de tamaño ceniza y/o lapilli); ante esta amenaza el riesgo es considerado Bajo, lo cual dependerá de los parámetros citados en la sección de amenazas.

La evaluación del riesgo y su calificación están sustentadas en base al análisis de amenazas, elementos expuestos y su vulnerabilidad. Por lo tanto, a criterio técnico de la DMGR se considera que es **Factible** continuar con el proceso de regularización del AHHYC “El Rey”; ya que cumpliendo las recomendaciones técnicas que se describen a continuación se contribuirá a garantizar la mitigación del riesgo en el AHHYC “El Rey”.

7 RECOMENDACIONES

Para riesgo por subsidencia y asentamientos del terreno

- Debido a que los lotes 1, 2, 8, 12, 13, 16 y 17 están afectados por relleno de quebradas, se recomienda no ampliar verticalmente ni construir nuevas edificaciones sobre estos rellenos hasta que sus poseedores, posterior al proceso de regularización en curso, contraten un estudio geotécnico para conocer las características mecánicas del suelo en el asentamiento humano, incluida la zona de relleno; este estudio deberá cumplir con los parámetros que establece la norma ecuatoriana de construcción vigente.
- Este estudio geotécnico del suelo no debe ser considerado como requisito para la continuidad del proceso de regularización del asentamiento humano, pero a futuro sí deberá ser tomado en cuenta para la legalización de las construcciones existentes.

Para riesgo por movimientos en masa (flujos de lodo)

- Se recomienda mantener la cobertura vegetal existente en la ladera de la toma colindante con este asentamiento humano para que proteja el suelo de los efectos erosivos de la escorrentía pluvial.

- Para disminuir las afectaciones que causa la escorrentía (pluvial y residual), se recomienda que mediante mingas comunitarias se implemente sistemas de conducción de agua (canales o zanjias) en cada lote y en las calles de acceso al barrio para prevenir la erosión del suelo y arrastre de material que pueda afectar a viviendas y asentamientos humanos ubicados en cotas inferiores. Es necesario que esta actividad sea coordinada con la Administración Zonal Calderón y con otros barrios vecinos para no causar afectaciones a barrios colindantes.

Para el riesgo sísmico:

- Se recomienda que los propietarios y/o poseesionarios actuales suspendan todo proceso constructivo en el macrolote evaluado, incluidas ampliaciones en las edificaciones existentes, hasta que el proceso de regularización del asentamiento culmine y se determine su normativa específica de edificabilidad que deberá constar en los Informes de Regulación Metropolitana individuales. Posterior a este proceso, los propietarios de cada lote podrán solicitar la emisión de la licencia de construcción respectiva a la autoridad competente, para lo cual deberán cumplir la normativa constructiva y de urbanismo vigentes.
- Para reducir el riesgo existente, posterior al proceso de regularización, se recomienda que los propietarios de lotes edificados que no hayan construido sus viviendas según la normativa técnica vigente (NEC-2015), contraten un especialista (Ing. Civil Estructural) para que evalúe estructuralmente las edificaciones y proponga alternativas de reparación y/o reforzamiento estructural en caso de ameritarlo.
- La municipalidad, a través de sus organismos de control, deberá dar el seguimiento a los procesos de construcción tanto de la infraestructura de servicios como de las edificaciones nuevas o ampliaciones de las existentes.

Para el riesgo Volcánico (caída de ceniza):

- Las afectaciones que podría ocasionar la caída de piroclastos (ceniza y lapilli) se mitiga efectuando mantenimiento preventivo de las cubiertas de las viviendas para evitar que los canales de agua se obstruyan con la ceniza. Otra medida no estructural consiste en saber aplicar técnicas de auto protección como quedarse en lugares cerrados para no exponerse a la ceniza, proteger vías respiratorias y vista, utilizando gorras, gafas o lentes, mascarillas o bufandas, entre otros.
- En caso de producirse una erupción volcánica, hay que mantenerse informado de fuentes oficiales, y se debe cumplir las recomendaciones emitidas por las autoridades competentes.

Cumplimiento de la normativa vigente:

- *En el proyecto de regularización se debe respetar la normativa vigente de las Ordenanzas Metropolitanas de: aprobación de los Planes Metropolitanos de Desarrollo y Ordenamiento Territorial, (PMDyOT), Uso y Ocupación del Suelo, (PUOS) y Régimen Administrativo del Suelo en el D.M.Q.*
- *Incluir en el Informe de Regulación Metropolitana, IRM, las observaciones de calificación del riesgo y recomendaciones para emisión de permisos y control de usos futuros y ocupación del suelo, en cumplimiento estricto con el cuerpo normativo que garantice el adecuado cuidado ambiental, en prevención de riesgos naturales y antrópicos que se podrían presentar.*
- *La Unidad Especial Regula Tu Barrio deberá comunicar a la comunidad del AHHYCO “El Rey” lo descrito en el presente informe, especialmente la calificación del riesgo ante las diferentes amenazas analizadas y las respectivas recomendaciones técnicas.”*

La Secretaría de Territorio, Hábitat y Vivienda, a través de la instancia correspondiente y una vez sancionada la presente Ordenanza, deberá actualizar el Informe de Regulación Metropolitana (I.R.M.), de acuerdo con las observaciones o recomendaciones establecidas en el Informe Técnico de Evaluación de Riesgos de la Secretaría General de Seguridad y Gobernabilidad, que señalan las amenazas de origen natural o antrópico que pueden generar distintos niveles de riesgo que condicionen o limiten el aprovechamiento y utilización del suelo según sus vulnerabilidades.

Artículo 8.- Del pasaje.- El asentamiento humano de hecho y consolidado de interés social denominado Comité Pro Mejoras del Barrio “El Rey”, ubicado en la Parroquia Calderón, contempla un sistema vial de uso público, debido a que éste es un asentamiento humano de hecho y consolidado de interés social de 9 años de existencia, con 57,89% de consolidación de viviendas y se encuentra ejecutando obras de infraestructura, razón por la cual los anchos viales se sujetarán al plano adjunto a la presente ordenanza.

Se aprueba el pasaje con el siguiente ancho:

Pasaje N3A de 8,00 m

Artículo 9- De las obras a ejecutarse.- Las obras a ejecutarse en el asentamiento humano de hecho y consolidado de interés social, son las siguientes:

Calzadas:	100%
Aceras:	100%
Bordillos:	100%
Agua Potable:	100%
Alcantarillado	100%

Energía Eléctrica: 100%

Artículo 10.- Del plazo de ejecución de las obras.- El plazo de ejecución de la totalidad de las obras civiles y de infraestructura, será de cinco (5) años, de conformidad al cronograma de obras presentado por los copropietarios del inmueble donde se ubica el asentamiento humano de hecho y consolidado de interés social, plazo que se contará a partir de la fecha de inscripción de la presente Ordenanza en el Registro de la Propiedad del Distrito Metropolitano de Quito.

Cuando las obras se ejecutaren por autogestión de los copropietarios del inmueble donde se ubica el asentamiento, el valor por contribución especial a mejoras se establecerá de conformidad con la ley.

Artículo 11.- Del control de ejecución de las obras.- La Administración Zonal Calderón realizará el seguimiento en la ejecución y avance de las obras civiles y de infraestructura hasta la terminación de las mismas, para lo cual se emitirá un informe técnico tanto del departamento de fiscalización como del departamento de obras públicas cada semestre. Su informe favorable final será indispensable para cancelar la hipoteca.

Artículo 12.- De la multa por retraso en ejecución de obras.- En caso de retraso en la ejecución de las obras civiles y de infraestructura, los copropietarios del inmueble sobre el cual se ubica el Asentamiento Humano de hecho y Consolidado de Interés Social denominado Comité Pro Mejoras del Barrio "El Rey", ubicado en la Parroquia Calderón se sujetará a las sanciones contempladas en el Ordenamiento Jurídico Nacional y Metropolitano.

Artículo 13.- De la garantía de ejecución de las obras.- Los lotes producto de fraccionamiento donde se encuentra ubicado el asentamiento humano de hecho y consolidado de interés social denominado Comité Pro Mejoras del Barrio "El Rey", ubicado en la Parroquia Calderón, quedan gravados con primera, especial y preferente hipoteca a favor del Municipio del Distrito Metropolitano de Quito, gravamen que regirá una vez que se adjudiquen los lotes a sus respectivos beneficiarios y que subsistirá hasta la terminación de la ejecución de las obras civiles y de infraestructura.

Artículo 14.- De la Protocolización e inscripción de la Ordenanza.- Los copropietarios del predio del Asentamiento Humano de Hecho y Consolidado de

Interés Social denominado Comité Pro Mejoras del Barrio “El Rey”, ubicado en la Parroquia Calderón, deberán protocolizar la presente Ordenanza ante Notario Público e inscribirla en el Registro de la Propiedad del Distrito Metropolitano de Quito, con todos sus documentos habilitantes.

En caso de no legalizar la presente ordenanza, esta caducará conforme lo determinado en la normativa nacional vigente.

La inscripción de la presente ordenanza servirá como título de dominio para efectos de la transferencia de áreas verdes, en caso de que existan.

Artículo 15.- De la partición y adjudicación.- Se faculta al señor Alcalde para que mediante resolución administrativa, proceda con la partición administrativa correspondiente. Dicha resolución de partición y adjudicación se protocolizará ante un Notario Público y se inscribirá en el Registro de la Propiedad del Distrito Metropolitano de Quito, la misma que sin otra solemnidad constituirá título de dominio del beneficiario. Cuando por efectos de la partición y adjudicación administrativas se produjeran controversias de dominio o derechos personales entre el beneficiario del acto administrativo y quien pretenda ser titular del derecho de dominio sobre los derechos y acciones del lote o bien inmueble fraccionado, estas serán conocidas y resueltas por el juez competente en juicio ordinario.

Artículo 16.- Solicitudes de ampliación de plazo.- Las solicitudes de ampliación de plazo para ejecución de obras civiles y de infraestructura, presentación del cronograma de mitigación de riesgos; y, la ejecución de obras de mitigación de riesgos serán resueltas por la Administración Zonal correspondiente.

Artículo 17.- Potestad de ejecución.- Para el fiel cumplimiento de las disposiciones de esta Ordenanza, y en caso de que no se hayan cumplido los plazos establecidos, se podrá solicitar el auxilio de la Policía Nacional o ejecutar en forma subsidiaria, los actos que el obligado no hubiere cumplido, a costa de estos. En este evento, se podrá recuperar los valores invertidos por la vía coactiva, con un recargo del veinte por ciento (20%) más los intereses correspondientes.

Disposición Final.- Esta ordenanza entrará en vigencia a partir de la fecha de su sanción, sin perjuicio de su publicación en la página web institucional de la Municipalidad.

Dada, en la Sala de Sesiones del Concejo Metropolitano de Quito, el 21 de mayo del 2019.

Abg. Carlos Alomoto Rosales

SECRETARIO GENERAL DEL CONCEJO METROPOLITANO DE QUITO

CERTIFICADO DE DISCUSION

El infrascrito Secretario General del Concejo Metropolitano de Quito, certifica que la presente ordenanza fue discutida y aprobada en dos debates, en sesiones de 10 de octubre de 2018 y 21 de mayo de 2019.- Quito, 21 MAY 2019

Abg. Carlos Alomoto Rosales

SECRETARIO GENERAL DEL CONCEJO METROPOLITANO DE QUITO

ALCALDÍA DEL DISTRITO METROPOLITANO.- Distrito Metropolitano de Quito, 21 MAY 2019

EJECÚTESE:

Dr. Jorge Yunda Machado

ALCALDE DEL DISTRITO METROPOLITANO DE QUITO

CERTIFICO, que la presente ordenanza fue sancionada por el Dr. Jorge Yunda Machado, Alcalde del Distrito Metropolitano de Quito, el 27 MAY 2019
.- Distrito Metropolitano de Quito, 27 MAY 2019

Abg. Carlos Alomoto Rosales

SECRETARIO GENERAL DEL CONCEJO METROPOLITANO DE QUITO



ORDENANZA No. 036-2019-AHC

EXPOSICIÓN DE MOTIVOS

La Constitución de la República del Ecuador, en su artículo 30, garantiza a las personas el “derecho a un hábitat seguro y saludable, y a una vivienda adecuada y digna, con independencia de su situación social y económica”; y, a su vez, establece que los gobiernos autónomos descentralizados municipales tienen la competencia exclusiva para planificar el desarrollo cantonal, así como para ejercer el control sobre el uso y ocupación del suelo en el cantón (artículo 264, numerales 1 y 2).

La Administración Municipal, a través de la Unidad Especial Regula Tu Barrio, gestiona procesos tendientes a regularizar la ocupación informal del suelo de aquellos asentamientos humanos de hecho y consolidados que se encuentran en el Distrito Metropolitano de Quito, siguiendo para el efecto un proceso socio organizativo, legal y técnico, que permita determinar el fraccionamiento de los lotes en cada asentamiento; y, por tanto, los beneficiarios del proceso de regularización.

El Asentamiento Humano de Hecho y Consolidado de Interés Social denominado “La Luz”, al inicio del proceso de regularización contaba con 18 años de existencia; sin embargo, al momento de la sanción de la presente Ordenanza cuenta con 21 años de asentamiento, una consolidación del 92.85% y 56 beneficiarios.

Dicho Asentamiento Humano de Hecho y Consolidado de Interés Social no cuenta con reconocimiento legal por parte de la Municipalidad, por lo que la Unidad Especial Regula Tu Barrio gestionó el proceso tendiente a regularizar el mismo, a fin de dotar a la población beneficiaria de servicios básicos; y, a su vez, permitir que los legítimos propietarios cuenten con títulos de dominio que garanticen su propiedad y el ejercicio del derecho a la vivienda, adecuada y digna, conforme lo prevé la Constitución del Ecuador.

En este sentido, la presente Ordenanza contiene la normativa tendiente a reconocer el fraccionamiento de los predios donde se encuentra el Asentamiento Humano de Hecho y Consolidado de Interés Social denominado “La Luz”, a fin de garantizar a los beneficiarios el ejercicio de su derecho a la vivienda y el acceso a servicios básicos de calidad.

EL CONCEJO METROPOLITANO DE QUITO

Visto el Informe No. IC-O-2019-048 de 14 de febrero de 2019, expedido por la Comisión de Ordenamiento Territorial.

CONSIDERANDO:

Que, el artículo 30 de la Constitución de la República del Ecuador (en adelante “Constitución”) establece que: “Las personas tienen derecho a un hábitat seguro y

saludable, y a una vivienda adecuada y digna, con independencia de su situación social y económica.”;

- Que,** el artículo 31 de la Constitución expresa que: *“Las personas tienen derecho al disfrute pleno de la ciudad y de sus espacios públicos, bajo los principios de sustentabilidad, justicia social, respeto a las diferentes culturas urbanas y equilibrio entre lo urbano y lo rural. El ejercicio del derecho a la ciudad se basa en la gestión democrática de ésta, en la función social y ambiental de la propiedad y de la ciudad, y en el ejercicio pleno de la ciudadanía.”;*
- Que,** el artículo 240 de la Constitución establece que: *“Los gobiernos autónomos descentralizados de las regiones, distritos metropolitanos, provincias y cantones tendrán facultades legislativas en el ámbito de sus competencias y jurisdicciones territoriales (...).”;*
- Que,** el numeral 1 y 2 del artículo 264 de la Constitución manifiesta que: *“Los gobiernos municipales tendrán las siguientes competencias: 1. Planificar el desarrollo cantonal y formular los correspondientes planes de ordenamiento territorial, de manera articulada con la planificación nacional, regional, provincial y parroquial, con el fin de regular el uso y la ocupación del suelo urbano y rural.”. 2. Ejercer el control sobre el uso y ocupación del suelo en el cantón (...).”.*
- Que,** el literal c) del artículo 54, en concordancia con el literal c) del artículo 84 del Código Orgánico de Organización Territorial, Autonomía y Descentralización (en adelante “COOTAD”), señala como una función del gobierno autónomo descentralizado municipal la de establecer el régimen de uso del suelo y urbanístico, para lo cual se debe determinar las condiciones de urbanización, parcelación, lotización, división o cualquier otra forma de fraccionamiento de conformidad con la planificación cantonal, asegurando porcentajes para zonas verdes y áreas comunales;
- Que,** el artículo 57, en concordancia con el artículo 87 del COOTAD, establece que las funciones del Concejo Municipal, entre otras, son: *“a) El ejercicio de la facultad normativa en las materias de competencia del gobierno autónomo descentralizado municipal, mediante la expedición de ordenanzas cantonales, acuerdos y resoluciones; (...) x) Regular y controlar, mediante la normativa cantonal correspondiente, el uso del suelo en el territorio del cantón, de conformidad con las leyes sobre la materia, y establecer el régimen urbanístico de la tierra; y, (...) z) Regular mediante ordenanza la delimitación de los barrios y parroquias urbanas tomando en cuenta la configuración territorial, identidad, historia, necesidades urbanísticas y administrativas y la aplicación del principio de equidad interbarrial.”;*
- Que,** el artículo 322 del COOTAD establece el procedimiento para la aprobación de las ordenanzas municipales;

- Que,** el artículo 486 reformado del COOTAD establece que: *“Cuando por resolución del órgano de legislación y fiscalización del Gobierno Autónomo Descentralizado municipal o metropolitano, se requiera regularizar y legalizar asentamientos humanos consolidados de interés social ubicados en su circunscripción territorial en predios que se encuentren proindiviso, la alcaldesa o el alcalde, a través de los órganos administrativos de la municipalidad, de oficio o a petición de parte, estará facultado para ejercer la partición administrativa, (...)”*;
- Que,** la Disposición Transitoria Décima Cuarta del COOTAD, señala: *“(...) Excepcionalmente en los casos de asentamientos de hecho y consolidados declarados de interés social, en que no se ha previsto el porcentaje de áreas verdes y comunales establecidas en la ley, serán exoneradas de este porcentaje.”*;
- Que,** el numeral 1 del artículo 2 de la Ley de Régimen para el Distrito Metropolitano de Quito establece que el Municipio del Distrito Metropolitano de Quito, tiene la competencia exclusiva y privativa de regular el uso y la adecuada ocupación del suelo, ejerciendo el control sobre el mismo;
- Que,** el numeral 1 del artículo 8 de la Ley de Régimen para el Distrito Metropolitano de Quito, establece que le corresponde al Concejo Metropolitano decidir mediante ordenanza, sobre los asuntos de interés general, relativos al desarrollo integral y a la ordenación urbanística del Distrito;
- Que,** la Unidad Especial “Regula Tu Barrio” es la dependencia encargada de procesar, canalizar y resolver los procedimientos para la regularización de la ocupación informal del suelo, en procura de agilizar la emisión de informes y demás trámites pertinentes para la legalización de barrios dentro del marco de planificación y el ordenamiento de la ciudad, conforme lo establecido en el artículo 2 de la Resolución No. A0010 de 19 de marzo de 2010;
- Que,** la Ordenanza No. 147 de 9 de diciembre de 2016; en sus considerandos reconoce la creación de la Unidad Especial Regula Tu Barrio como el ente encargado de procesar, canalizar y resolver los procedimientos para la regularización de la ocupación informal del suelo;
- Que,** mediante Ordenanza No. 147 de 9 de diciembre de 2016, se establecieron los procesos y procedimientos para la regularización integral de los asentamientos humanos de hecho y consolidados, así como su declaratoria de interés social, para aquellos asentamientos que cumplen las condiciones socioeconómicas, legales y físicas establecidas para el efecto;
- Que,** de conformidad a la disposición transitoria segunda de la Ordenanza No. 147 de 9 de diciembre de 2016 se considerará en los procesos de regularización de asentamientos

humanos de hecho y consolidados que se encuentren en trámite, se aplicará la norma más beneficiosa para la regularización del asentamiento; y,

Que, la Mesa Institucional, reunida el 24 de noviembre del 2016 en la Administración Zonal Los Chillos, integrada por: Msc. Santiago Cáceres, Administrador Zona Los Chillos; Abg. María Augusta Carrera, Directora de Asesoría Jurídica Zona Los Chillos; Ing. José Jurado Delegado de la Dirección de Gestión de Territorio Zona Los Chillos; Arq. Víctor Aguilar, Delegado de la Dirección Metropolitana de Catastro; Arq. Pablo Salme, Delegado de la Secretaría de Territorio, Hábitat y Vivienda; Ing. Marco Manobanda, Delegado de la Dirección Metropolitana de Gestión de Riesgo; Lcda. María José Cruz, Delegada de la Dirección de la Unidad Especial Regula Tu Barrio y Socio-Organizativa; Dr. Fernando Quintana, Responsable Legal; y, Arq. Pablo Alcocer, Responsable Técnico, de la Unidad Especial “Regula Tú Barrio” Oficina Central, aprobaron el Informe Socio Organizativo Legal y Técnico N° 010-UERB-OC-SOLT-2016, de 24 de Noviembre del 2016, habilitante de la Ordenanza de Reconocimiento del Asentamiento Humano de Hecho y Consolidado de Interés Social, denominado: “La Luz”, a favor de sus copropietarios.

En ejercicio de sus atribuciones legales constantes en los artículos 30, 31, 240 y 264 numerales 1 y 2 de la Constitución de la República del Ecuador; 84, literal c), 87, literales a), v) y x); 322 del Código Orgánico de Organización Territorial Autonomía y Descentralización; artículo 2, numeral 1, artículo 8, numeral 1 de la Ley de Régimen para el Distrito Metropolitano de Quito;

EXPIDE LA SIGUIENTE:

ORDENANZA QUE RECONOCE Y APRUEBA EL FRACCIONAMIENTO DE LOS PREDIOS 397730 Y 353546 SOBRE LOS QUE SE ENCUENTRA EL ASENTAMIENTO HUMANO DE HECHO Y CONSOLIDADO DE INTERÉS SOCIAL DENOMINADO “LA LUZ”, A FAVOR DE SUS COPROPIETARIOS

Artículo 1.- De los planos y documentos presentados.- Los planos y documentos presentados son de exclusiva responsabilidad del proyectista y de los copropietarios del Asentamiento Humano de Hecho y Consolidado de Interés Social denominado “La Luz”, ubicado en la parroquia Conocoto, sin perjuicio de la responsabilidad de quienes revisaron los planos y los documentos legales, excepto que hayan sido inducidos a engaño.

En caso de comprobarse ocultación o falsedad en planos, datos, documentos, o de existir reclamos de terceros afectados, será de exclusiva responsabilidad del técnico y de los propietarios del predio.

Las dimensiones y superficies de los lotes son las determinadas en el plano aprobatorio, que forma parte integrante de esta Ordenanza.

Los copropietarios del Asentamiento Humano de Hecho y Consolidado de Interés Social denominado “La Luz”, se comprometen a respetar las características de los Lotes establecidas en el Plano y en este instrumento; por tanto, no podrán fraccionarlos o dividirlos.

El incumplimiento de lo dispuesto en la presente Ordenanza y en la normativa metropolitana y nacional vigente al respecto, dará lugar a la imposición de las sanciones correspondientes.

Por las condiciones de asentamiento humano de hecho y consolidado, se lo aprueba considerándolo de Interés Social.

Artículo 2.- Especificaciones técnicas.-

Predio Número:	397730	353546
Zonificación actual:	D3(D203-80)	A8(A603-35)
Lote mínimo:	200m2	600m2
Forma ocupación del suelo:	(D) Sobre Línea de Fábrica	(A) Aislada
Uso principal del suelo:	(RU1) Residencial Urbano 1	(RU1) Residencial Urbano 1
Clasificación del Suelo:	(SU) Suelo Urbano	(SU) Suelo Urbano

Número de lotes:	14
Área útil de lotes:	4.425,68m ²
Área de pasajes:	270,03m ²
Área Afectación Vial	80.92m ²
Área Afectación Vial (Lotes)	51.74m ²
Área Total del Lote:	4.828,37m ²

El número total de lotes es del 14, signados del uno (1) al catorce (14) cuyo detalle es el que consta en los planos aprobatorios que forman parte de la presente Ordenanza.

Artículo 3.- Zonificación de los lotes. - Los lotes fraccionados, modificarán la zonificación vigente conforme se detalla a continuación: D3(D203-80); forma de ocupación del suelo: (D) Sobre Línea de Fábrica; Uso Principal del Suelo (RU1) Residencial Urbano 1; lote mínimo 200 m².

Artículo 4.- Clasificación del Suelo.- Los lotes fraccionados mantendrán la clasificación vigente esto es (SU) Suelo Urbano.

Artículo 5.- Informe Técnico de Evaluación de Riesgos de la Secretaría General de Seguridad y Gobernabilidad.- Los copropietarios de los predios, en un plazo no mayor a un año a partir de la inscripción de la presente ordenanza en el Registro de la Propiedad, deberán presentar el cronograma de obras de mitigación de riesgos elaborado por un especialista técnico, ante la Dirección Metropolitana de Gestión de Riesgos y la Unidad Desconcentrada de Control de la Administración Zonal Los Chillos, caso contrario el Concejo Metropolitano podrá revocar la presente ordenanza, notificándose del particular a la Agencia Metropolitana de Control, para que se inicie las acciones pertinentes.

La Agencia Metropolitana de Control realizará el seguimiento en la ejecución y avance de las obras de mitigación hasta la terminación de las mismas.

Los copropietarios del Asentamiento Humano de Hecho y Consolidado de Interés Social denominado “La Luz”, deberán cumplir con lo establecido dentro de la calificación del riesgo y acatar las recomendaciones que se encuentran determinadas en el informe de la Dirección Metropolitana de Gestión de Riesgos No. 130-AT-DMGR-2018, fecha 22 de mayo del 2018, el mismo que establece:

6 CALIFICACIÓN DEL RIESGO

La zona en estudio, una vez realizada la inspección técnica al AHHYC “La Luz” de la Parroquia Conocoto, considerando las amenazas, elementos expuestos y vulnerabilidades se determina que:

- **Riesgo por movimientos en masa:** el AHHYC “La Luz” en general presenta un Riesgo Medio Mitigable para los lotes 1, 2, 3,4,5,11,12 y para los lotes No. 6,7,8,9,10,13,14 el nivel de riesgo es Bajo.

Riesgo por eventos sísmicos: de manera general, todo el AHHYC “La Luz” de la Parroquia Conocoto presenta condiciones de Riesgo Moderado a Alto Mitigable, debido a la características de las construcciones y al estado de conservación de varias viviendas.

- **Riesgo por fenómenos volcánicos:** el riesgo ante esta amenaza para todo el AHHYC “La Luz” de la Parroquia Conocoto es Moderado Mitigable tomando en cuenta principalmente la recurrencia eruptiva de los volcanes analizados, la exposición del asentamiento humano (distancia respecto a cada volcán) y la vulnerabilidad de sus viviendas.

Por lo tanto, la DMGR sugiere que se puede continuar con el proceso de regularización del AHHYC “La Luz”, ya que siguiendo las recomendaciones que se describen en este informe, contribuirá a garantizar la reducción del riesgo en la zona en análisis.

Nota Aclaratoria

El Riesgo identificado es considerado “Mitigable” cuando se pueden implementar medidas estructurales y/o no estructurales que permitan reducir las condiciones de exposición, vulnerabilidad y el potencial impacto esperado en caso que dicho riesgo se materialice.

Medidas Estructurales: Acciones de ingeniería para reducir impactos de las amenazas como:

- *Protección y control:* Intervención directa de la amenaza (Diques, muros de contención, canalización de aguas.)
- *Modificar las condiciones de vulnerabilidad física de los elementos expuestos* (refuerzo de infraestructura de líneas vitales, códigos de construcción, reubicación de viviendas.)

Medidas No estructurales: Desarrollo del conocimiento, políticas, leyes y mecanismos participativos.

- *Acciones Activas:* Promueve interacción activa de las personas (organización para la respuesta, educación y capacitación, información pública, participación comunitaria,

Acciones Pasivas: Relacionadas con legislación y planificación (normas de construcción, uso del suelo y ordenamiento territorial, etc.)

7 RECOMENDACIONES

La Dirección Metropolitana de Gestión de Riesgos manifiesta que la calificación de riesgo realizada en este informe, desprende una serie de recomendaciones que podrán ser confirmadas, modificadas o ampliadas como consecuencia de información adicional producida como la realización de las obras de infraestructura, la zonificación respectiva y la consolidación futura.

Para el riesgo por movimientos en masa:

- Los propietarios/poseionarios de los lotes que fueron excavados y dejaron taludes expuestos y desprotegidos ante los efectos erosivos que causa la intemperie (precipitaciones, viento), deben contratar a un especialista geotécnico para que realice los estudios técnicos necesarios, como lo establece la Norma Ecuatoriana de Construcción vigente y su respectiva Guía Práctica (NEC-SE-GC), y determine las alternativas de mitigación del riesgo adecuadas según las características topográficas, geológicas, hidrogeológicas y mecánicas del suelo que conforma los taludes. Los estudios técnicos y diseños de las alternativas de mitigación seleccionadas no deberán ser considerados como requisitos durante la etapa de regularización del asentamiento humano evaluado.
- Una vez concluido el proceso de regularización y titularización individual de los lotes del AHHYC “La Luz”, el propietario de cada predio deberá cumplir lo establecido en las Condiciones generales de edificabilidad para zonas susceptibles a amenazas naturales de la Sección 1.3 (RIESGOS) contemplada en la Ordenanza Metropolitana No. 0127 de 2016,

lo cual incluye los estudios técnicos y diseños de obras de mitigación mencionadas en el párrafo anterior.

- Los propietarios/poseionarios de los lotes de “La Luz” no deben realizar excavaciones en el terreno (desbanques de tierra) hasta que culmine el proceso de regularización y se establezca su normativa de edificabilidad específica.

Para el riesgo sísmico:

- Se recomienda que los propietarios y/o poseionarios actuales no construyan más viviendas en el macrolote evaluado, ni aumenten pisos sobre las edificaciones existentes, hasta que el proceso de regularización del asentamiento culmine y se determine su normativa de edificabilidad específica que deberá constar en sus respectivos Informes de Regulación Metropolitana, previa emisión de la licencia de construcción de la autoridad competente.
- Posterior a la regularización del AHHYC “La Luz”, las edificaciones en proceso de construcción, aumento en planta o elevación y demás edificaciones dentro del área en análisis, que no dispongan de un diseño estructural o algún tipo de asesoría técnica, los propietarios deberán contratar a un especialista (Ingeniero/a Civil), para que realice evaluaciones estructurales de las viviendas y proponga alternativas de reparación y/o reforzamiento estructural en caso de ameritarlo.
- La municipalidad, a través de sus organismos de control, deberá dar el seguimiento a los procesos de construcción tanto de la infraestructura de servicios como de las edificaciones nuevas o ampliaciones de las existentes.

Para el riesgo Volcánico (caída de ceniza):

- Al encontrarse el AHHYC “La Luz” en una zona de moderada amenaza ante una potencial reactivación de los centros volcánicos Cotopaxi, Guagua Pichincha y Atacazo, sus habitantes deben informarse sobre el peligro que representa vivir en esta región, y preparar planes de contingencia comunitarios y articularse con los planes de emergencia de los distintos niveles de gobierno. También es responsabilidad de los habitantes de este asentamiento, y de toda la Parroquia Conocoto, informarse periódicamente sobre el estado interno de este volcán, solicitando información técnica de la entidad competente de la vigilancia y monitoreo volcánico en el país. Por ahora este volcán se encuentra en estado de reposo y no ha dado señales de reactivación, pero en el futuro podría ocurrir.
- Para los escenarios eruptivos de otros volcanes que circundan el DMQ, se puede tomar medidas preventivas y de mitigación ante las afectaciones que podría ocasionar la caída de piroclastos (ceniza y lapilli), efectuando mantenimiento preventivo de las cubiertas de las viviendas para evitar que los canales de agua se obstruyan con la ceniza. Otra medida de mitigación consiste en conocer, aprender y aplicar técnicas de auto protección como quedarse en lugares cerrados para no exponerse a la ceniza, proteger vías respiratorias y vista, utilizando gorras, gafas o lentes, mascarillas o bufandas, entre otros.
- Mantenerse informado en caso de producirse un evento de erupción volcánica. Acatar las recomendaciones emitidas por las autoridades competentes en cuanto al volumen posible de ceniza que pueda caer; considerar que la única protección contra la lluvia de ceniza y material volcánico de tamaño considerable son los refugios y techos reforzados, razón por la cual las habitantes de las viviendas con techos frágiles se recomienda buscar refugio.

Recomendaciones Generales

- Con el fin de mejorar las capacidades locales de la comunidad para afrontar eventos adversos que puedan suscitarse en el barrio evaluado, se recomienda que cada familia desarrolle su plan de emergencia individual, pero también es importante que se elabore un plan comunitario de emergencias que deberá incluir simulacros de evacuación para diferentes escenarios. En este contexto, el AHHYC “La Luz” puede solicitar a la Unidad de Seguridad Ciudadana y Gestión de Riesgos de la A.Z. Los Chillos, que brinde las capacitaciones en gestión de riesgos y programe simulacros de evacuación por emergencias que se realizan dentro del Programa “Quito Listo” que coordina la Secretaría General de Seguridad y Gobernabilidad.

Cumplimiento de la normativa vigente:

- De acuerdo a la Constitución de la República del Ecuador donde establecen las competencias exclusivas a los gobiernos municipales entre tantas está la de regular y ejercer control sobre el uso y la ocupación del suelo urbano y rural. Adicionalmente El COOTAD establece que los gobiernos autónomos descentralizados municipales adoptarán obligatoriamente normas técnicas para la prevención y gestión de riesgos en sus territorios con el propósito de proteger las personas, colectividades y la naturaleza, en sus procesos de ordenamiento territorial.
- En el proyecto de regularización se debe respetar la normativa vigente de las Ordenanzas Metropolitanas de: aprobación del Plan Metropolitano de Desarrollo y Ordenamiento Territorial, (PMDOT), Uso y Ocupación del Suelo, (PUOS) y Régimen Administrativo del Suelo en el D.M.Q.
- Incluir en el Informe de Regulación Metropolitana, IRM las observaciones de calificación del riesgo y recomendaciones para emisión de permisos y control de usos futuros y ocupación del suelo, en cumplimiento estricto con el cuerpo normativo que garantice el adecuado cuidado ambiental, en prevención de riesgos naturales y antrópicos que se podrían presentar.
- La Unidad Especial Regula Tu Barrio deberá comunicar a la comunidad del AHHYC “La Luz” lo descrito en el presente informe, especialmente la calificación del riesgo ante las diferentes amenazas analizadas y las respectivas recomendaciones técnicas.”

La Secretaría de territorio, Hábitat y Vivienda, a través de la instancia correspondiente y una vez sancionada la presente Ordenanza, deberá actualizar el informe de Regulación Metropolitana (I.R.M), de acuerdo con las observaciones o recomendaciones establecidas en el Informe Técnico de Evaluación de Riesgos de la Secretaría General de Seguridad y Gobernabilidad, que señalan las amenazas de origen natural o antrópico que pueden generar distintos niveles de riesgo que condicionen o limiten el aprovechamiento y utilización del suelo según sus vulnerabilidades.

Artículo 6.- De los Pasajes. - El Asentamiento Humano de Hecho y Consolidado de Interés Social denominado “La Luz” contempla un sistema vial de uso público, debido a que éste es un asentamiento humano de hecho y consolidado de interés social de 21 años de existencia, con 92.85% de consolidación de viviendas y se encuentra ejecutando obras de infraestructura, razón por la cual los anchos viales se sujetarán al plano adjunto a la presente Ordenanza.

Se aprueba el pasaje con el siguiente ancho:

Pasaje Oe8D 4.00m.

Artículo 7.- De las obras a ejecutarse.- Las obras a ejecutarse en el asentamiento humano de hecho y consolidado de interés social, son las siguientes:

Calzadas:	100%
Agua Potable:	20%
Alcantarillado:	20%
Electricidad:	20%

Artículo 8.- Del plazo de ejecución de las obras.- El plazo de ejecución de la totalidad de las obras civiles y de infraestructura, será de ocho (8) años, de conformidad al cronograma de obras presentado por los copropietarios del inmueble donde se ubica el asentamiento humano de hecho y consolidado de interés social, plazo que se contará a partir de la fecha de inscripción de la presente Ordenanza en el Registro de la Propiedad del Distrito Metropolitano de Quito.

Cuando las obras se ejecutaren por autogestión de los copropietarios del inmueble donde se ubica el asentamiento, el valor por contribución especial a mejoras se establecerá de conformidad con la ley.

Artículo 9.- Del control de ejecución de las obras.- La Administración Zonal Los Chillos realizará el seguimiento en la ejecución y avance de las obras civiles y de infraestructura hasta la terminación de las mismas, para lo cual se emitirá un informe técnico tanto del departamento de fiscalización como del departamento de obras públicas cada semestre. Su informe favorable final será indispensable para cancelar la hipoteca.

Artículo 10.- De la multa por retraso en ejecución de obras.- En caso de retraso en la ejecución de las obras civiles y de infraestructura, los copropietarios del inmueble sobre el cual se ubica el Asentamiento Humano de Hecho y Consolidado de Interés Social denominado “La Luz” se sujetará a las sanciones contempladas en el Ordenamiento Jurídico Nacional y Metropolitano.

Artículo 11.- De la garantía de ejecución de las obras.- Los lotes producto del fraccionamiento donde se encuentra ubicado el Asentamiento Humano de Hecho y Consolidado de Interés Social denominado “La Luz” quedan gravados con primera, especial y preferente hipoteca a favor del Municipio del Distrito Metropolitano de Quito, gravamen que regirá una vez que se adjudiquen los lotes a sus respectivos beneficiarios y que subsistirá hasta la terminación de la ejecución de las obras civiles y de infraestructura.

Artículo 12.- De la Protocolización e inscripción de la Ordenanza.- Los copropietarios del Asentamiento Humano de Hecho y Consolidado de Interés Social denominado “La Luz”, deberán protocolizar la presente Ordenanza ante Notario Público e inscribirla en el Registro de la Propiedad del Distrito Metropolitano de Quito, con todos sus documentos habilitantes.

En caso no legalizar la presente ordenanza, esta caducará conforme lo determinado en la normativa nacional vigente.

La inscripción de la presente ordenanza servirá como título de dominio para efectos de la transferencia de áreas verdes, en caso de que existan.

Artículo 13.- De la partición y adjudicación.- Se faculta al señor Alcalde para que proceda con la partición administrativa correspondiente. Dicha resolución de partición y adjudicación se protocolizará ante un Notario Público y se inscribirá en el Registro de la Propiedad del Distrito Metropolitano de Quito, la misma que sin otra solemnidad constituirá título de dominio del beneficiario.

Cuando por efectos de la partición y adjudicación administrativas se produjeran controversias de dominio o derechos personales entre el beneficiario del acto administrativo y quien pretenda ser titular del derecho de dominio sobre los derechos y acciones del lote o bien inmueble fraccionado, estas serán conocidas y resueltas por el juez competente en juicio ordinario.

Artículo 14.- Solicitudes de ampliación de plazo.- Las solicitudes de ampliación de plazo para ejecución de obras civiles y de infraestructura, presentación del cronograma de mitigación de riesgos; y, la ejecución de obras de mitigación de riesgos serán resueltas por la Administración Zonal correspondiente.

Artículo 15.- Potestad de ejecución.- Para el fiel cumplimiento de las disposiciones de esta Ordenanza, y en caso de que no se hayan cumplido los plazos establecidos, se podrá solicitar el auxilio de la Policía Nacional o ejecutar en forma subsidiaria, los actos que el obligado no hubiere cumplido, a costa de estos. En este evento, se podrá recuperar los valores invertidos por la vía coactiva, con un recargo del veinte por ciento (20%) más los intereses correspondientes.

Disposición Final.- Esta ordenanza entrará en vigencia a partir de la fecha de su sanción, sin perjuicio de su publicación en la Gaceta Municipal, el Registro Oficial y la página web institucional de la Municipalidad.

Dada, en la Sala de Sesiones del Concejo Metropolitano de Quito, el 28 de mayo de 2019.

Abg. Carlos Alomoto Rosales
SECRETARIO GENERAL DEL CONCEJO METROPOLITANO DE QUITO

CERTIFICADO DE DISCUSIÓN

El infrascrito Secretario General del Concejo Metropolitano de Quito, certifica que la presente ordenanza fue discutida y aprobada en dos debates, en sesiones de 13 de julio de 2017 y 28 de mayo de 2019.- Quito, 28 MAY 2019

Abg. Carlos Alomoto Rosales
SECRETARIO GENERAL DEL CONCEJO METROPOLITANO DE QUITO

ALCALDÍA DEL DISTRITO METROPOLITANO.- Distrito Metropolitano de Quito, 28 MAY 2019

EJECÚTESE:

Dr. Jorge Yunda Machado
ALCALDE DEL DISTRITO METROPOLITANO DE QUITO

CERTIFICO, que la presente ordenanza fue sancionada por el Dr. Jorge Yunda Machado, Alcalde del Distrito Metropolitano de Quito, el 03 JUN 2019
.- Distrito Metropolitano de Quito, 03 JUN 2019

Abg. Carlos Alomoto Rosales
SECRETARIO GENERAL DEL CONCEJO METROPOLITANO DE QUITO

