

Señora

Ivone Von Lippke

Presidenta de la Comisión de Ordenamiento Territorial

Presente.-

Asunto: Revisión requisitos formales Proyecto de Ordenanza Reformatoria a la Ordenanza No. 0392, sancionada el 16 de abril de 2013, que reconoció y aprobó el Asentamiento Humano de Hecho y Consolidado de Interés Social denominado Comité Pro Mejoras San José de Doña Ana, ubicado en la parroquia Guayllabamba, a favor de sus copropietarios.

De mi consideración:

Mediante oficio No. A 0152, de 1 de abril de 2019, recibido en esta Secretaría el 2 de abril del corriente, el señor Alcalde Metropolitano, Doctor Mauricio Rodas Espinel, remite el Proyecto de Ordenanza Reformatoria a la Ordenanza No. 0392, sancionada el 16 de abril de 2013, que reconoció y aprobó el Asentamiento Humano de Hecho y Consolidado de Interés Social denominado Comité Pro Mejoras San José de Doña Ana, ubicado en la parroquia Guayllabamba, a favor de sus copropietarios; y, de conformidad con lo previsto en el literal a) del artículo 13 de la Resolución de Concejo No. C 074, esta Secretaría ha procedido a realizar la revisión de los requisitos formales de dicho proyecto, previo al envío a la Comisión competente en función de la materia, respecto de lo cual me permito informar lo siguiente:

- El proyecto de Ordenanza en referencia cumple los requisitos previstos en el Código Orgánico de Organización Territorial, Autonomía y Descentralización – COOTAD, así como en la Resolución del Concejo Metropolitano No. C 074, es decir, se refiere a una sola materia, contiene exposición de motivos, considerandos y, articulado.
- El proyecto normativo no contiene disposiciones reformatorias ni derogatorias, por no haberse identificado normativa relacionada con dicho asentamiento.

En tal virtud, remito el proyecto de Ordenanza en referencia a la Comisión de su Presidencia, a fin de que en cumplimiento de lo establecido en el literal b) del artículo 13 de la Resolución de Concejo No. C 074, se sirvan incluir, en un plazo máximo de 15 días,


el conocimiento del mismo en sesión ordinaria o extraordinaria de la Comisión de Ordenamiento Territorial, en un plazo máximo de 15 días.

Se deja constancia de que la presente revisión de formalidades se realiza sin perjuicio del ejercicio de las competencias de las Comisiones, como órganos asesores del Cuerpo Edilicio, y las distintas dependencias municipales, con relación a la revisión de la oportunidad técnica, jurídica y legislativa del proyecto en referencia.


Finalmente me permito informar a usted que el proyecto en referencia ya se encuentra disponible para consulta pública en el portal de "Concejo Abierto de Quito", gobiernoabierto.quito.gob.ec, Sección Transparencia, Normativa, con el fin de que la ciudadanía pueda dar seguimiento al mismo, y de ser el caso, ejerzan el derecho a acreditarse en la silla vacía.

Particular que comunico para los fines pertinentes.

Atentamente,



Abg. Diego Cevallos Salgado
Secretario General del Concejo Metropolitano de Quito

Acción:	Responsable:	Unidad:	Fecha:	Sumilla:
Elaborado por:	D. Cevallos	SGC	2019.04.08	

- Ejemplar 1: Destinatario
- Ejemplar 2: Archivo numérico
- Ejemplar 3: Secretaría General del Concejo
- CC: Con copia junto con expediente original**
- Ejemplar 4: Secretaría de la Comisión de Ordenamiento Territorial
- CC: Con copia para conocimiento**
- Ejemplar 5: Alcaldía Metropolitana
- Ejemplar 6: Unidad Especial Regula tu Barrio



Quito, 1 ABR 2019
Oficio No. **A** 0152

Señor
Diego Cevallos Salgado
SECRETARIO GENERAL DEL CONCEJO
Presente

Ref. Trámite No. 2018-194629


Asunto: Proyecto de Ordenanza que reconoce y aprueba el fraccionamiento del predio No. , sobre el que se encuentra el asentamiento humano de hecho y consolidado de interés social denominado Comité Pro Mejoras San José de Doña Ana

De mi consideración:

Me refiero al Oficio No. SG-0031 de 03 de enero de 2019, por el que remite el Proyecto de Ordenanza Metropolitana que reconoce y aprueba el fraccionamiento del predio No. sobre el que se encuentra el asentamiento humano de hecho y consolidado de interés social denominado "Comité Pro Mejoras San José de Doña Ana".

Con este antecedente, expreso a usted que el referido proyecto corresponde a la iniciativa del Ejecutivo Metropolitano; en consecuencia, se servirá remitirlo a la Comisión pertinente para el trámite de ley que corresponda.

Atentamente,



Dr. Mauricio Rodas Espinel
ALCALDE DEL DISTRITO METROPOLITANO DE QUITO
PS/mep

Adjunto: lo indicado

SECRETARÍA GENERAL DEL CONCEJO
RECEPCIÓN
FECHA: 02 ABR 2019 HORA: 16:11
Nº HOJA: Dos
REVISADO por: [Handwritten Signature]

ORDENANZA No.

EXPOSICIÓN DE MOTIVOS

La Constitución de la República del Ecuador, en su artículo 30, garantiza a las personas el *"derecho a un hábitat seguro y saludable, y a una vivienda adecuada y digna, con independencia de su situación social y económica"*; y, a su vez, establece que los gobiernos autónomos descentralizados municipales tienen la competencia exclusiva para planificar el desarrollo cantonal, así como para ejercer el control sobre el uso y ocupación del suelo en el cantón (artículo 264, numerales 1 y 2).

La Administración Municipal, a través de la Unidad Especial "Regula Tu Barrio", gestiona procesos tendientes a regularizar la ocupación informal del suelo de aquellos asentamientos humanos de hecho y consolidados que se encuentran en el Distrito Metropolitano de Quito, siguiendo para el efecto un proceso socio organizativo, legal y técnico, que permita determinar el fraccionamiento de los lotes en cada asentamiento; y, por tanto, los beneficiarios del proceso de regularización.

El Asentamiento Humano de Hecho y Consolidado de Interés Social denominado Comité Pro Mejoras San José de Doña Ana, ubicado en la parroquia Guayllabamba, al inicio del proceso de regularización contaba una consolidación del 60% con 27 años de existencia; sin embargo, al momento de la sanción de la presente ordenanza, cuenta con una consolidación del 73,68%, 32 años de asentamiento y 76 beneficiarios.

Mediante Ordenanza Municipal número Cero Tres Nueve Dos (0392), se reconoce y aprueba el Asentamiento Humano de Hecho y Consolidado denominado Comité Pro Mejoras San José de Doña Ana, ubicado en la parroquia Guayllabamba, a favor de sus copropietarios, sancionada por el señor Alcalde del Distrito Metropolitano de Quito el 16 de abril de 2013, protocolizada el 04 de junio de 2013, ante la doctora Mariela Pozo Acosta Notaria Trigésima Primera del Cantón Quito. ✓

En la Ordenanza anteriormente indicada, se hace constar en su artículo 2 referente a las "Especificaciones técnicas" que son 20 lotes producto del fraccionamiento, cuando actualmente y por consecuencia de la inscripción de una sentencia de Prescripción Adquisitiva Extraordinaria de Dominio el número ha sido modificado a 19 lotes, razón por lo cual, han variado las áreas del asentamiento y el número de copropietarios. ✓

Del análisis efectuado al Asentamiento la Unidad Especial Regula Tu Barrio lo ha calificado y reconocido de Interés Social, Igualmente, es prescindible incluir nuevos artículos que contienen disposiciones legales que van en beneficio de la comunidad; por lo tanto, la Unidad Especial Regula Tu Barrio realizó el proceso tendiente a reformar dicha Ordenanza, a fin de permitir que los legítimos copropietarios cuenten con el título de dominio que garantice el ejercicio del derecho a la vivienda, adecuada y digna, conforme lo prevé la Constitución del Ecuador. ✓

ORDENANZA No.

EL CONCEJO METROPOLITANO DE QUITO

Visto el Informe No.de....., expedido por la Comisión de Ordenamiento Territorial.

CONSIDERANDO:

- Que,** el artículo 30 de la Constitución de la República del Ecuador (en adelante "Constitución") establece que: *"Las personas tienen derecho a un hábitat seguro y saludable, y a una vivienda adecuada y digna, con independencia de su situación social y económica."*;
- Que,** el artículo 31 de la Constitución expresa que: *"Las personas tienen derecho al disfrute pleno de la ciudad y de sus espacios públicos, bajo los principios de sustentabilidad, justicia social, respeto a las diferentes culturas urbanas y equilibrio entre lo urbano y lo rural. El ejercicio del derecho a la ciudad se basa en la gestión democrática de ésta, en la función social y ambiental de la propiedad y de la ciudad, y en el ejercicio pleno de la ciudadanía."*;
- Que,** el artículo 240 de la Constitución establece que: *"Los gobiernos autónomos descentralizados de las regiones, distritos metropolitanos, provincias y cantones tendrán facultades legislativas en el ámbito de sus competencias y jurisdicciones territoriales (...)"*;
- Que,** los numerales 1 y 2 del artículo 264 de la Constitución manifiestan que: *"Los gobiernos municipales tendrán las siguientes competencias: 1. Planificar el desarrollo cantonal y formular los correspondientes planes de ordenamiento territorial, de manera articulada con la planificación nacional, regional, provincial y parroquial, con el fin de regular el uso y la ocupación del suelo urbano y rural; 2.- Ejercer el control sobre el uso y ocupación del suelo en el cantón (...)"*.
- Que,** el literal c) del artículo 54, en concordancia con el literal c) del artículo 84 del Código Orgánico de Organización Territorial, Autonomía y Descentralización (en adelante "COOTAD"), señala como una función del gobierno autónomo descentralizado municipal la de establecer el régimen de uso del suelo y urbanístico, para lo cual se debe determinar las condiciones de urbanización, parcelación, lotización, división o cualquier otra forma de fraccionamiento de conformidad con la planificación cantonal, asegurando porcentajes para zonas verdes y áreas comunales;

ORDENANZA No.

- Que,** el artículo 57, en concordancia con el artículo 87 del COOTAD, establece que las funciones del Concejo Municipal, entre otras, son: “a) *El ejercicio de la facultad normativa en las materias de competencia del gobierno autónomo descentralizado municipal, mediante la expedición de ordenanzas cantonales, acuerdos y resoluciones; (...) x) Regular y controlar, mediante la normativa cantonal correspondiente, el uso del suelo en el territorio del cantón, de conformidad con las leyes sobre la materia, y establecer el régimen urbanístico de la tierra; y, (...) z) Regular mediante ordenanza la delimitación de los barrios y parroquias urbanas tomando en cuenta la configuración territorial, identidad, historia, necesidades urbanísticas y administrativas y la aplicación del principio de equidad interbarrial.*”;
- Que,** el artículo 322 del COOTAD establece el procedimiento para la aprobación de las ordenanzas municipales;
- Que,** el artículo 486 del COOTAD reformado establece que: “*Cuando por resolución del órgano de legislación y fiscalización del Gobierno Autónomo Descentralizado municipal o metropolitano, se requiera regularizar y legalizar asentamientos humanos consolidados de interés social ubicados en su circunscripción territorial en predios que se encuentren proindiviso, la alcaldesa o el alcalde, a través de los órganos administrativos de la municipalidad, de oficio o a petición de parte, estará facultado para ejercer la partición administrativa, (...)*”;
- Que,** la Disposición Transitoria Décima Cuarta del COOTAD, señala: “*(...) Excepcionalmente en los casos de asentamientos de hecho y consolidados declarados de interés social, en que no se ha previsto el porcentaje de áreas verdes y comunales establecidas en la ley, serán exoneradas de este porcentaje.*”;
- Que,** el numeral 1 del artículo 2 de la Ley de Régimen para el Distrito Metropolitano de Quito, establece que el Municipio del Distrito Metropolitano de Quito, tiene la competencia exclusiva y privativa de regular el uso y la adecuada ocupación del suelo, ejerciendo el control sobre el mismo;
- Que,** el numeral 1 del artículo 8 de la Ley de Régimen para el Distrito Metropolitano de Quito, establece que le corresponde al Concejo Metropolitano decidir mediante ordenanza, sobre los asuntos de interés general, relativos al desarrollo integral y a la ordenación urbanística del Distrito;
- Que,** mediante Ordenanza Municipal No. 0392 sancionada el 16 de abril de 2013; se reconoce y aprueba el Asentamiento Humano de Hecho y Consolidado denominado Comité Pro Mejoras San José de Doña Ana, ubicado en la Parroquia Guayllabamba, a favor de sus copropietarios;

ORDENANZA No.

- Que,** la Unidad Especial "Regula Tu Barrio" es la dependencia encargada de procesar, canalizar y resolver los procedimientos para la regularización de la ocupación informal del suelo, en procura de agilizar la emisión de informes y demás trámites pertinentes para la legalización de barrios dentro del marco de planificación y el ordenamiento de la ciudad, conforme lo establecido en el artículo 2 de la Resolución No. A0010 de 19 de marzo de 2010;
- Que,** la Ordenanza No. 0147 de 9 de diciembre de 2016; en sus considerandos reconoce la creación de la Unidad Especial Regula Tu Barrio como el ente encargado de procesar, canalizar y resolver los procedimientos para la regularización de la ocupación informal del suelo;
- Que,** mediante Ordenanza No. 0147 de 9 de diciembre de 2016, se establecieron los procesos y procedimientos para la regularización integral de los asentamientos humanos de hecho y consolidados, así como su declaratoria de interés social, para aquellos asentamientos que cumplen las condiciones socioeconómicas, legales y físicas establecidas para el efecto;
- Que,** de conformidad a la disposición transitoria segunda de la Ordenanza No. 0147 de 9 de diciembre de 2016, en los procesos de regularización de asentamientos humanos de hecho y consolidados que se encuentren en trámite, se aplicará la norma más beneficiosa para la regularización del asentamiento; y,
- Que,** la Mesa Institucional, reunida el 27 de noviembre de 2018 en la Administración Zonal Eugenio Espejo, integrada por: el Sr. Boris Mata, Administrador Zonal Eugenio Espejo; Dra. Martha Suarez, Dirección Jurídica de la Administración Zonal Eugenio Espejo; Ing. Germania Maila, Delegada de la Dirección Metropolitana de Catastro; Ing. Luis Albán, Delegado de la Dirección Metropolitana de Gestión de Riesgo; Arq. Elizabeth Ortiz, Delegada de la Secretaría de Territorio, Hábitat y Vivienda; Lcda. María José Cruz, Coordinadora de la Unidad Especial Regula Tu Barrio Calderón; Luis Villamil Loor, Responsable Socio Organizativo de la Unidad Especial Regula Tu Barrio Calderón; Dr. Daniel Cano, Responsable Legal de la Unidad Especial Regula Tu Barrio Calderón; y, Arq. Mauricio Velasco Responsable Técnico de la Unidad Especial Regula Tu Barrio Calderón, aprobaron el Informe Socio Organizativo Legal y Técnico N°. 001- UERB-AZEE-SOLT-2018, de fecha 27 de noviembre de 2018, habilitante de la Ordenanza reformativa a la Ordenanza que reconoce y aprueba el Asentamiento Humano de Hecho y Consolidado denominado Comité Pro Mejoras San José de Doña Ana, ubicado en la Parroquia Guayllabamba, a favor de sus copropietarios.

En ejercicio de sus atribuciones legales constantes en los artículos 30, 31, 240 y 264 numeral 1 y 2 de la Constitución de la República del Ecuador; 84, literal c), 87 literales a), v) y x); 322 del Código Orgánico de Organización Territorial Autonomía y

ORDENANZA No.

Descentralización; artículo 2 numeral 1, artículo 8 numeral 1 de la Ley de Régimen para el Distrito Metropolitano de Quito.

EXPIDE LA SIGUIENTE:

ORDENANZA REFORMATORIA A LA ORDENANZA No. 0392, SANCIONADA EL 16 DE ABRIL DE 2013, QUE RECONOCIÓ Y APROBÓ EL ASENTAMIENTO HUMANO DE HECHO Y CONSOLIDADO DENOMINADO COMITÉ PRO MEJORAS SAN JOSÉ DE DOÑA ANA, UBICADO EN LA PARROQUIA GUAYLLABAMBA, A FAVOR DE SUS COPROPIETARIOS

Artículo 1.- Modifíquese el título de la Ordenanza No. 0392, sancionada el 16 de abril de 2013, por el siguiente: *"ORDENANZA QUE RECONOCE Y APRUEBA EL ASENTAMIENTO HUMANO DE HECHO Y CONSOLIDADO DE INTERÉS SOCIAL DENOMINADO COMITÉ PRO MEJORAS SAN JOSÉ DE DOÑA ANA, A FAVOR DE SUS COPROPIETARIOS."*

Artículo 2.- Agréguese en todos los artículos de la Ordenanza No. 0392, sancionada el 16 de abril de 2013 en donde se refiere al nombre del Asentamiento Humano de Hecho y Consolidado denominado Comité Pro Mejoras San José de Doña Ana, la frase *"de Interés Social."*

Artículo 3.- Sustitúyase el tercer párrafo del artículo 1 de la Ordenanza No. 0392, sancionada el 16 de abril de 2013, por los siguientes:

"Los copropietarios del Asentamiento Humano de Hecho y Consolidado de Interés Social denominado Comité Pro Mejoras San José de Doña Ana, ubicado en la parroquia Guayllabamba, se comprometen a respetar las características de los Lotes establecidas en el Plano y en este instrumento; por tanto, no podrán fraccionarlos o dividirlos."

El incumplimiento de lo dispuesto en la presente Ordenanza y en la normativa metropolitana y nacional vigente al respecto, dará lugar a la imposición de las sanciones correspondientes.

Por las condiciones del asentamiento humano de hecho y consolidado, se lo aprueba considerándolo de Interés Social."

Artículo 4.- Sustitúyase el artículo 2 de la Ordenanza No. 0392, sancionada el 16 de abril de 2013 por el siguiente:

"Artículo 2.- Especificaciones técnicas.-

N° de predio:	394995 ✓
Clave catastral:	14429 01 002 ✓
REGULACION SEGÚN IRM:	
Zonificación:	A2(A1002-35) ✓
Lote mínimo:	1000 m2 ✓
Forma de	(A) Aislada ✓

ORDENANZA No.

ocupación del suelo:	
Uso principal del suelo:	(ARR) Agrícola Residencial Rural ✓
Clasificación del suelo:	(SRU) Suelo Rural ✓

Número de lotes:	19 ✓
Área útil de lotes:	26.664,46 m ² ✓
Área de vías y pasajes:	442,12 m ² ✓
Área de canal de riego en lotes:	76,52 m ² ✓
Área de afectación especial por canal de riego en lotes:	204,42 m ² ✓
Área total del lote:	27.387,52 m ² ✓

El número total de lotes es de 19 signados del uno (1) al diecinueve (19), cuyo detalle es el que consta en los planos aprobatorios que forman parte de la presente Ordenanza”.

Artículo 5.- Sustitúyase del artículo 3 de la Ordenanza No. 0392, sancionada el 16 de abril de 2013 lo siguiente:

Uso principal: (AR) Agrícola Residencial por “Uso principal: (ARR) Agrícola Residencial Rural.”

Artículo 6.- Agréguese el siguiente artículo innumerado después del artículo 3 de la Ordenanza No. 0392, sancionada el 16 de abril de 2013.

“**Artículo (...)- Clasificación del Suelo.-** Los lotes fraccionados mantendrán la clasificación vigente esto es (SRU) Suelo Rural”

Artículo 7.- Sustitúyase el artículo 4 de la Ordenanza No. 0392, sancionada el 16 de abril de 2013 por el siguiente:

“**Artículo 4.- Lotes por excepción.-** Por tratarse de un Asentamiento Humano de Hecho y Consolidado de Interés Social, se aprueban por excepción los siguientes lotes de menor superficie conforme el plano: 2, 4, 5, 6, 9, 10, 11, 14, 15, 16, 17 y 18”.

Artículo 8.- Elimínese el artículo 5 de la Ordenanza No. 0392, sancionada el 16 de abril de 2013.

Artículo 9.- Sustitúyase el artículo 6 de la Ordenanza No. 0392, sancionada el 16 de abril de 2013 por el siguiente:

ORDENANZA No.

“Artículo 6.- Del pasaje.- El Asentamiento Humano de Hecho y Consolidado de Interés Social denominado Comité Pro Mejoras San José de Doña Ana, ubicado en la parroquia Guayllabamba, contempla un sistema vial de uso público, debido a que éste es un Asentamiento Humano de Hecho y Consolidado de Interés Social actualmente con 32 años de existencia, con 73,68% de consolidación de viviendas, razón por la cual los anchos viales se sujetarán al plano adjunto a la presente ordenanza.

Se aprueba el pasaje con el siguiente ancho:

Pasaje S3H de 6,00 m.”

Artículo 10.- Elimínense los artículos 7, 8, 9, 10 y 11 de la Ordenanza No. 0392, sancionada el 16 de abril de 2013.

Artículo 11.- Agréguese los siguientes artículos innumerados después del artículo 15 de la Ordenanza No. 0392, sancionada el 16 de abril de 2013:

“Artículo (...).- Informe Técnico de Evaluación de Riesgos de la Secretaría General de Seguridad y Gobernabilidad.- Los copropietarios del predio, en un plazo no mayor a un año a partir de la inscripción de la presente ordenanza en el Registro de la Propiedad, deberán presentar el cronograma de obras de mitigación de riesgos elaborado por un especialista técnico, ante la Dirección Metropolitana de Gestión de Riesgos y la Unidad Desconcentrada de Control de la Administración Zonal Calderón, caso contrario el Concejo Metropolitano podrá revocar la presente ordenanza, notificándose del particular a la Agencia Metropolitana de Control, para que se inicie las acciones pertinentes.

La Agencia Metropolitana de Control realizará el seguimiento en la ejecución y avance de las obras de mitigación hasta la terminación de las mismas.

El Asentamiento Humano de Hecho y Consolidado de Interés Social denominado Comité Pro Mejoras San José de Doña Ana, ubicado en la parroquia Guayllabamba, deberá cumplir con lo establecido dentro de la calificación del riesgo y acatar las recomendaciones que se encuentran determinadas en el informe de la Dirección Metropolitana de Gestión de Riesgos No. 263-AT-DMGR-2017, del 27 de noviembre de 2017 el mismo establece que:

“6 CALIFICACIÓN DEL RIESGO

La zona en estudio, una vez realizada la inspección técnica al AHHYC “San José de Doña Ana” de la Parroquia Guayllabamba, considerando las amenazas, elementos expuestos y vulnerabilidades se determina que:

- **Riesgo por movimientos en masa:** el AHHYC “San José de Doña Ana” en general presenta un Riesgo Bajo Mitigable frente a movimientos de remoción en masa. Esto debido a que no se observaron condiciones físicas en el terreno que representen amenaza significativa, ni tampoco condiciones de exposición, para que ocurran movimientos en masa que puedan ocasionar daños o pérdidas.

ORDENANZA No.

- **Riesgo por eventos sísmicos:** de manera general, todo el AHHYC "San José de Doña Ana" de la Parroquia Guayllabamba presenta condiciones de Riesgo Alto Mitigable, debido a la vulnerabilidad de sus construcciones, el tipo de suelo y la cercanía a una fuente sísmica (falla geológica).
- **Riesgo por fenómenos volcánicos:** el principal fenómeno volcánico al que está expuesto el AHHYC "San José de Doña Ana" de la Parroquia Guayllabamba, así como la región norte del DMQ, es la potencial caída piroclastos (material sólido de tamaño ceniza y/o lapilli) de los volcanes Guagua Pichincha, Cotopaxi, Reventador y Pululahua; ante esta amenaza se presenta un Riesgo Moderado Mitigable.

Por lo tanto, la DMGR sugiere que es **Factible** continuar con el proceso de regularización del AHHYC "San José de Doña Ana", ya que siguiendo las recomendaciones que se describen en este informe, contribuirá a garantizar la reducción del riesgo en la zona en análisis.

El Riesgo identificado es considerado "Mitigable" cuando se pueden implementar medidas estructurales y/o no estructurales que permitan reducir las condiciones de exposición, vulnerabilidad y el potencial impacto esperado en caso que dicho riesgo se materialice.

Medidas Estructurales: Acciones de ingeniería para reducir impactos de las amenazas como:

- *Protección y control:* Intervención directa de la amenaza (Diques, muros de contención, canalización de aguas.)
- *Modificar las condiciones de vulnerabilidad física de los elementos expuestos* (refuerzo de infraestructura de líneas vitales, códigos de construcción, reubicación de viviendas.)

Medidas No estructurales: Desarrollo del conocimiento, políticas, leyes y mecanismos participativos.

- *Acciones Activas:* Promueve interacción activa de las personas (organización para la respuesta, educación y capacitación, información pública, participación comunitaria,
- *Acciones Pasivas:* Relacionadas con legislación y planificación (normas de construcción, uso del suelo y ordenamiento territorial, etc.)

7 RECOMENDACIONES

La Dirección Metropolitana de Gestión de Riesgos manifiesta que la calificación de riesgo realizada en este informe, desprende una serie de recomendaciones que podrán ser confirmadas, modificadas o ampliadas como consecuencia de información adicional producida como la realización de las obras de infraestructura, la zonificación respectiva y la consolidación futura.

ORDENANZA No.

Para el riesgo por movimientos en masa:

- Se recomienda que mediante mingas comunitarias se efectúe un permanente mantenimiento y limpieza preventiva en la infraestructura de conducción de escorrentía (agua lluvia) en las calles y en la red de alcantarillado.

Para el riesgo sísmico:

- Se recomienda que los propietarios y/o poseionarios actuales no construyan más viviendas en el macrolote evaluado, ni aumenten pisos sobre las edificaciones existentes, hasta que el proceso de regularización del asentamiento culmine y se determine su normativa de edificabilidad específica que deberá constar en sus respectivos Informes de Regulación Metropolitana, previa emisión de la licencia de construcción de la autoridad competente. Una vez culminado el proceso de regularización del suelo para el AHHYC "San José de Doña Ana", se deberá contratar un estudio geotécnico del suelo para conocer parámetros mecánicos que permitan diseñar y construir las futuras viviendas según la Norma Ecuatoriana de Construcción vigente.
- Posterior a la regularización del AHHYC "San José de Doña Ana", las edificaciones en proceso de construcción, aumento en planta o elevación y demás edificaciones dentro del área en análisis, que no dispongan de un diseño estructural o algún tipo de asesoría técnica, los propietarios deberán contratar a un especialista (Ingeniero/a Civil), para que realice evaluaciones estructurales de las viviendas y proponga alternativas de reparación y/o reforzamiento estructural en caso de ameritarlo.
- La municipalidad, a través de sus organismos de control, deberá dar el seguimiento a los procesos de construcción tanto de la infraestructura de servicios como de las edificaciones nuevas o ampliaciones de las existentes.

Para el riesgo Volcánico (caída de ceniza):

- Las afectaciones que podría ocasionar la caída de piroclastos (ceniza y lapilli) se mitiga efectuando mantenimiento preventivo de las cubiertas de las viviendas para evitar que los canales de agua se obstruyan con la ceniza. Otra medida no estructural consiste en saber aplicar técnicas de auto protección como quedarse en lugares cerrados para no exponerse a la ceniza, proteger vías respiratorias y vista, utilizando gorras, gafas o lentes, mascarillas o bufandas, entre otros.

Cumplimiento de la normativa vigente:

- De acuerdo a la Constitución de la República del Ecuador donde establecen las competencias exclusivas a los gobiernos municipales entre tantas está la de regular y ejercer control sobre el uso y la ocupación del suelo urbano y rural. Adicionalmente El COOTAD establece que los gobiernos autónomos descentralizados municipales adoptarán obligatoriamente normas técnicas para la prevención y gestión de riesgos en sus territorios con el propósito de proteger las personas, colectividades y la naturaleza, en sus procesos de ordenamiento territorial.
- En el proyecto de regularización se debe respetar la normativa vigente de las Ordenanzas Metropolitanas de: aprobación del Plan Metropolitano de Desarrollo y Ordenamiento

ORDENANZA No.

Territorial, (PMDOT), Uso y Ocupación del Suelo, (PUOS) y Régimen Administrativo del Suelo en el D.M.Q.

- *Incluir en el Informe de Regulación Metropolitana, IRM las observaciones de calificación del riesgo y recomendaciones para emisión de permisos y control de usos futuros y ocupación del suelo, en cumplimiento estricto con el cuerpo normativo que garantice el adecuado cuidado ambiental, en prevención de riesgos naturales y antrópicos que se podrían presentar.*
- *La Unidad Especial Regula Tu Barrio deberá comunicar a la comunidad del AHHYC "San José de Doña Ana" lo descrito en el presente informe, especialmente la calificación del riesgo ante las diferentes amenazas analizadas y las respectivas recomendaciones técnicas."*

La Secretaria de Territorio, Hábitat y Vivienda, a través de la instancia correspondiente y una vez sancionada la presente Ordenanza, deberá actualizar el Informe de Regulación Metropolitana (I.R.M.), de acuerdo con las observaciones o recomendaciones establecidas en el Informe Técnico de Evaluación de Riesgos de la Secretaría General de Seguridad y Gobernabilidad, que señalan las amenazas de origen natural o antrópico que pueden generar distintos niveles de riesgo que condicionen o limiten el aprovechamiento y utilización del suelo según sus vulnerabilidades."

"Artículo (...) .- De la Protocolización e Inscripción de la Ordenanza.- Los copropietarios del predio donde se ubica el Asentamiento Humano de Hecho y Consolidado de Interés Social denominado Comité Pro Mejoras San José de Doña Ana, ubicado en la Parroquia Guayllabamba posterior a la sanción de la presente ordenanza deberán protocolizar la presente Ordenanza ante Notario Público e inscribirla en el Registro de la Propiedad del Distrito Metropolitano de Quito, con todos sus documentos habilitantes;

En caso de no legalizar la presente Ordenanza, está caducará conforme lo determinado en la normativa nacional vigente.

La inscripción de la presente ordenanza servirá como título de dominio para efectos de la transferencia de áreas verdes, en caso de que existan".

"Artículo (...) .- Solicitudes de ampliación de plazo.- Las solicitudes de ampliación de plazo para la presentación del cronograma de mitigación de riesgos; y, la ejecución de obras de mitigación de riesgos serán resueltas por la Administración Zonal correspondiente."

"Artículo (...) .- Potestad de ejecución.- Para el fiel cumplimiento de las disposiciones de esta Ordenanza, y en caso de que no se hayan cumplido los plazos establecidos, se podrá solicitar el auxilio de la Policía Nacional o ejecutar en forma subsidiaria, los actos que el obligado no hubiere cumplido, a costa de estos. En este evento, se podrá recuperar los valores invertidos por la vía coactiva, con un recargo del veinte por ciento (20%) más los intereses correspondientes."

Disposición Final.- Esta ordenanza entrará en vigencia a partir de la fecha de su sanción, sin perjuicio de su publicación en la página web institucional de la Municipalidad.

ORDENANZA No.

Dada, en la Sala de Sesiones del Concejo Metropolitano de Quito, el

Dr. Eduardo del Pozo
**Primer Vicepresidente del Concejo Metropolitano de
Quito**

Ab. Diego Cevallos Salgado
**Secretario General del Concejo Metropolitano de
Quito**

CERTIFICADO DE DISCUSIÓN

El infrascrito Secretario General del Concejo Metropolitano de Quito, certifica que la presente Ordenanza fue discutida y aprobada en dos debates, en sesiones dede y de de 2018.- Quito,

Ab. Diego Cevallos Salgado
SECRETARIO GENERAL DEL CONCEJO METROPOLITANO DE QUITO

ALCALDÍA DEL DISTRITO METROPOLITANO.- Distrito Metropolitano de Quito,

EJECÚTESE:

Dr. Mauricio Rodas Espinel
ALCALDE DEL DISTRITO METROPOLITANO DE QUITO

CERTIFICO, que la presente ordenanza fue sancionada por el Dr. Mauricio Rodas Espinel
, Alcalde del Distrito Metropolitano de Quito, el
.- Distrito Metropolitano de Quito,