



ORDENANZA No. 0058

EXPOSICIÓN DE MOTIVOS

La Constitución de la República del Ecuador, en su artículo 30, garantiza a las personas el *“derecho a un hábitat seguro y saludable, y a una vivienda adecuada y digna, con independencia de su situación social y económica”*; y, a su vez, establece que los gobiernos autónomos descentralizados municipales tienen la competencia exclusiva para planificar el desarrollo cantonal, así como para ejercer el control sobre el uso y ocupación del suelo en el cantón (artículo 264, numerales 1 y 2).

La Administración Municipal, a través de la Unidad Especial Regula Tu Barrio, promueve procesos tendientes a regularizar aquellos asentamientos humanos de hecho y consolidados que se encuentran en el Distrito Metropolitano de Quito, siguiendo para el efecto un proceso socio organizativo, legal y técnico, que permita determinar los legítimos poseedores de los lotes, en cada asentamiento; y, por tanto, los beneficiarios del proceso de regularización.

El Asentamiento Humano de Hecho y Consolidado denominado *“Comité Pre-Mejoras del Barrio Valle de San Juan”*, Segunda Etapa, ubicado en la parroquia Calderón, cuenta con 6 años de asentamiento, 24 lotes y 96 habitantes. Dicho barrio no cuenta con reconocimiento legal por parte de la Municipalidad, por lo que la Unidad Especial Regula Tu Barrio realizó el proceso tendiente a regularizar el mismo, a fin de dotar a la población beneficiaria de servicios básicos; y, a su vez, permitir que los legítimos poseedores cuenten con escrituras que garanticen el ejercicio del derecho a la vivienda, adecuada y digna, conforme lo prevé la Constitución del Ecuador.

En este sentido, la presente ordenanza contiene la normativa tendiente a la regularización del asentamiento humano de hecho y consolidado denominado *“Comité Pre-Mejoras del Barrio Valle de San Juan”*, Segunda Etapa, a fin de garantizar a los beneficiarios el ejercicio de su derecho a la vivienda y el acceso a servicios básicos de calidad.



ORDENANZA No. 0058

EL CONCEJO METROPOLITANO DE QUITO

Visto el Informe No. IC-O-2015-053, de 24 de marzo de 2015, expedido por la Comisión de Ordenamiento Territorial.

CONSIDERANDO:

- Que,** el artículo 30 de la Constitución de la República del Ecuador (en adelante "Constitución") establece que: *"Las personas tienen derecho a un hábitat seguro y saludable, y a una vivienda adecuada y digna, con independencia de su situación social y económica."*;
- Que,** el artículo 31 de la Constitución expresa que: *"Las personas tienen derecho al disfrute pleno de la ciudad y de sus espacios públicos, bajo los principios de sustentabilidad, justicia social, respeto a las diferentes culturas urbanas y equilibrio entre lo urbano y lo rural. El ejercicio del derecho a la ciudad se basa en la gestión democrática de ésta, en la función social y ambiental de la propiedad y de la ciudad, y en el ejercicio pleno de la ciudadanía."*;
- Que,** el artículo 240 de la Constitución establece que: *"Los gobiernos autónomos descentralizados de las regiones, distritos metropolitanos, provincias y cantones tendrán facultades legislativas en el ámbito de sus competencias y jurisdicciones territoriales (...)";*
- Que,** el numeral 1 del artículo 264 de la Constitución manifiesta que: *"Los gobiernos municipales tendrán las siguientes competencias: (...) 1. Planificar el desarrollo cantonal y formular los correspondientes planes de ordenamiento territorial, de manera articulada con la planificación nacional, regional, provincial y parroquial, con el fin de regular el uso y la ocupación del suelo urbano y rural."*;
- Que,** el literal c) del artículo 54, en concordancia con el literal c) del artículo 84 del Código Orgánico de Organización Territorial, Autonomía y Descentralización (en adelante "COOTAD"), señala como una función del gobierno autónomo descentralizado municipal la de establecer el régimen de uso del suelo y urbanístico, para lo cual se debe determinar las condiciones de urbanización, parcelación, lotización, división o cualquier otra forma de fraccionamiento de conformidad con la planificación cantonal, asegurando porcentajes para zonas verdes y áreas comunales;
- Que,** el artículo 57, en concordancia con el artículo 87 del COOTAD, establece que las funciones del Concejo Municipal, entre otras, son: *"a) El ejercicio de la facultad normativa en las materias de competencia del gobierno autónomo descentralizado municipal, mediante la expedición de ordenanzas cantonales, acuerdos y resoluciones; (...) x) Regular y*



ORDENANZA No. 0058

controlar, mediante la normativa cantonal correspondiente, el uso del suelo en el territorio del cantón, de conformidad con las leyes sobre la materia, y establecer el régimen urbanístico de la tierra; y, (...) z) Regular mediante ordenanza la delimitación de los barrios y parroquias urbanas tomando en cuenta la configuración territorial, identidad, historia, necesidades urbanísticas y administrativas y la aplicación del principio de equidad interbarrial.”;

Que, el artículo 322 del COOTAD establece el procedimiento para la aprobación de las ordenanzas municipales;

Que, el artículo 486 del COOTAD establece que: *“Cuando por resolución del órgano de legislación y fiscalización del Gobierno Autónomo Descentralizado municipal o metropolitano, se requiera regularizar y legalizar asentamientos humanos consolidados de interés social ubicados en su circunscripción territorial en predios que se encuentren proindiviso, la alcaldesa o el alcalde, a través de los órganos administrativos de la municipalidad, de oficio o a petición de parte, estará facultado para ejercer la partición administrativa, (...)”;*

Que, la Disposición Transitoria Décima Cuarta del COOTAD, señala: *“(…) Excepcionalmente en los casos de asentamientos de hecho y consolidados declarados de interés social, en que no se ha previsto el porcentaje de áreas verdes y comunales establecidas en la ley, serán exoneradas de este porcentaje.”;*

Que, el numeral 1 del artículo 2 de la Ley Orgánica de Régimen para el Distrito Metropolitano de Quito (en adelante “LORDMQ”) establece que el Municipio del Distrito Metropolitano de Quito, tiene la competencia exclusiva y privativa de regular el uso y la adecuada ocupación del suelo, ejerciendo el control sobre el mismo;

Que, el numeral 1 del artículo 8 de la LORDMQ, establece que le corresponde al Concejo Metropolitano decidir mediante ordenanza, sobre los asuntos de interés general, relativos al desarrollo integral y a la ordenación urbanística del Distrito;

Que, la Unidad Regula Tu Barrio es la dependencia encargada de procesar, canalizar y resolver los procedimientos para la regularización de la ocupación informal del suelo, en procura de agilizar la emisión de informes y demás trámites pertinentes para la legalización de barrios dentro del marco de planificación y el ordenamiento de la ciudad, conforme lo establecido en el artículo 2 de la Resolución Administrativa No. A0010 de 19 de marzo de 2010; y,



ORDENANZA No. 0058

Que, la Mesa Institucional de Trabajo, reunida el 28 de octubre del 2014 en la Administración Zonal Calderón, integrada por: el Administrador Zonal, el Subprocurador, el Coordinador de Control y Gestión, Delegado de la Dirección Metropolitana de Catastros, Delegado de la Secretaria de Territorio Hábitat y Vivienda, El Coordinador de la Unidad Especial Regula Tu Barrio de Calderón, y los Responsables: Socio Organizativo, Legal y Técnico de la Unidad Especial Regula Tu Barrio de Calderón, aprobó el Informe Socio organizativo legal y técnico No. 007-UERB-AZCA-SOLT-2014, para el reconocimiento del Asentamiento Humano de Hecho y Consolidado, denominado "Comité Pro-Mejoras del Barrio "Valle de San Juan", Segunda Etapa, a favor de sus copropietarios.

En ejercicio de sus atribuciones legales constantes en los artículos 30, 31, 240 y 264 numeral 1 de la Constitución de la República del Ecuador; 84, literal c), 87, literales a), v) y x), y 322 del Código Orgánico de Organización Territorial Autonomía y Descentralización; 2, numeral 1, 8, numeral 1 de la Ley Orgánica de Régimen para el Distrito Metropolitano de Quito; y, 2 de la Resolución No. A0010, de 19 de marzo de 2010,

EXPIDE LA SIGUIENTE:

ORDENANZA QUE RECONOCE Y APRUEBA EL ASENTAMIENTO HUMANO DE HECHO Y CONSOLIDADO DENOMINADO "COMITÉ PRO-MEJORAS DEL BARRIO VALLE DE SAN JUAN", SEGUNDA ETAPA, A FAVOR DE SUS COPROPIETARIOS

Artículo 1.- De los planos y documentos presentados.- Los planos y documentos presentados son de exclusiva responsabilidad del proyectista y de los copropietarios del Asentamiento Humano de Hecho y Consolidado denominado "Comité Pro-Mejoras del Barrio Valle de San Juan", Segunda Etapa, ubicado en la parroquia Calderón, sin perjuicio de la responsabilidad de quienes revisaron los planos y los documentos legales, excepto que hayan sido inducidos a engaño.

En caso de comprobarse ocultación o falsedad en planos, datos, documentos, o de existir reclamos de terceros afectados, será de exclusiva responsabilidad del técnico contratado por el barrio y de los copropietarios del predio.

Las dimensiones, superficies de los lotes son las determinadas en el plano aprobatorio, el cual forma parte integrante de esta ordenanza, siendo en el futuro indivisibles.



ORDENANZA No. 0058

Por las condiciones de asentamiento humano de hecho y consolidado, se lo aprueba considerándolo de interés social.

Artículo 2.- Especificaciones técnicas.-

Zonificación actual:	A2 (A1002-35)
Lote mínimo:	1.000 m ²
Forma ocupación del suelo:	(A) Aislada
Uso principal:	(R1) Residencia Baja Densidad
Número de lotes:	24
Área útil de lotes:	5.400,01 m ²
Área de vías y pasajes:	1.963,51 m ²
Áreas verdes y comunal:	673,39 m ²
Área total de predio (lev.topog):	8.036,91 m ²
Área total de predio (escrit.):	8.064,87 m ²

El número total de lotes es de 24, signados del uno (1) al veinte y cuatro (24), cuyo detalle es el que consta en los planos aprobatorios que forman parte integrante de la presente Ordenanza.

Artículo 3.- Zonificación de los nuevos lotes.- A los lotes producto del fraccionamiento se les asigna la siguiente zonificación: D3 (D203-80); forma ocupación del suelo: (D) Sobre Línea de Fabrica; Uso Principal del Suelo: (R2) Residencia mediana densidad; Lote mínimo: 200 m².

Artículo 4.- Diferencia y/o excedente de área.- Por cuanto dentro del proceso de regularización se detectó la existencia de una variación de área, previo a la protocolización e inscripción de la presente Ordenanza se deberá regularizar el área, de conformidad con lo establecido en la Disposición General Segunda de la Ordenanza Metropolitana No. 269, sancionada el 30 de julio de 2012.

Artículo 5.- Del área verde y área de equipamiento comunal.- Los copropietarios del inmueble donde se ubica el Asentamiento Humano de Hecho y Consolidado denominado



ORDENANZA No. 0058

“Comité Pro-Mejoras del Barrio Valle de San Juan”, Segunda Etapa, transfieren al Municipio del Distrito Metropolitano de Quito, como contribución de áreas verdes y áreas de equipamiento comunal, un área total de 673,39 m² del área útil de los lotes, de conformidad al siguiente detalle:

Área Verde y Comunal:

Norte: Calle E11	longitud	12,32 m
Sur: Propiedad privada	longitud	15,23 m
Este: Lote No. 14 en parte 20,53 m	longitud	50,82 m
Calle E10N en parte 10,99 m longitud desarrollada		
Lote No. 24, en parte 19,30 m		
Oeste: Propiedad Privada	longitud	49,12 m

Artículo 6.- De las vías.- El asentamiento humano de hecho y consolidado contempla un sistema vial de uso público, en el cual la trama vial se encuentra acorde a lo que establece la normativa vigente; sin embargo, cuenta con 6 años de existencia y con un 41,67% de consolidación, razón por la cual los anchos viales se sujetarán al plano adjunto a la presente Ordenanza.

Las vías que se aprueban son las siguientes:

Calle E10N:	10,00 m
Calle E11:	10,00 m

Artículo 7.- De las obras a ejecutarse.- Las obras a ejecutarse en el asentamiento humano de hecho y consolidado, son las siguientes:

Calzadas:	100%	Aceras:	100%
Bordillos:	100%	Alcantarillado:	100%
Agua potable:	50%	Energía eléctrica:	30%

Artículo 8.- Del plazo de ejecución de las obras.- El plazo de ejecución de la totalidad de las obras de urbanización es de ocho (8) años, de conformidad al cronograma de obras



ORDENANZA No. 0058

presentado por los copropietarios del inmueble donde se ubica el mencionado asentamiento, plazo que se contará a partir de la fecha de sanción de la presente Ordenanza. De estas obras, los copropietarios del predio fraccionado pagarán las contribuciones especiales y mejoras de ley.

Artículo 9.- Del control de ejecución de las obras.- La Administración Zonal Calderón se realizará el seguimiento en la ejecución y avance de las obras de urbanización hasta la terminación de las mismas, para lo cual el departamento de fiscalización y el departamento de obras públicas emitirán un informe técnico de manera semestral. Su informe favorable final será indispensable para cancelar la hipoteca.

Artículo 10.- De la multa por retraso en ejecución de obras.- En caso de retraso en la ejecución de las obras de urbanización, los copropietarios del inmueble sobre el cual se ubica el Asentamiento pagarán a la Municipalidad en calidad de multa, el uno por mil por cada día de retraso, calculado del costo de las obras no ejecutadas.

De persistir el incumplimiento el Municipio podrá ejecutar las obras cuyo costo estará a cargo de todos los propietarios de los lotes de la urbanización, además de un recargo del 30%.

Emitidos los informes correspondientes que establezcan la multa por incumplimiento de las obras de urbanización se notificará a la Dirección Metropolitana Financiera para que se emita el título de crédito respectivo y proceder a su cobro, incluso por la vía coactiva.

Artículo 11.- De la garantía de ejecución de las obras.- Los lotes producto del presente reconocimiento de asentamiento humano de hecho y consolidado quedan gravados con primera, especial y preferente hipoteca a favor del Municipio del Distrito Metropolitano de Quito, que subsistirá hasta la terminación de la ejecución de las obras de urbanización.

Artículo 12.- De la protocolización de la Ordenanza.- Los copropietarios donde se ubica el Asentamiento Humano de Hecho y Consolidado denominado "Comité Pro-Mejoras del Barrio Valle de San Juan", Segunda Etapa, se comprometen en el término de ciento ochenta (180) días, contados a partir de la fecha de sanción de la presente Ordenanza, a protocolizarla ante Notario Público e inscribirla en el Registro de la Propiedad del Distrito Metropolitano de Quito, con todos sus documentos habilitantes; caso contrario el Concejo Metropolitano revocará la presente ordenanza, notificándose del particular a la Comisaría de la Administración Zonal correspondiente, para que inicie las acciones pertinentes.



ORDENANZA No. 0058

Artículo 13.- De la partición y adjudicación.- Se faculta al señor Alcalde para que proceda con la partición administrativa correspondiente. Dicha resolución de partición y adjudicación se protocolizará ante Notario Público y se inscribirá en el Registro de la Propiedad del Distrito Metropolitano de Quito, la misma que sin otra solemnidad constituirá título de dominio del beneficiario.

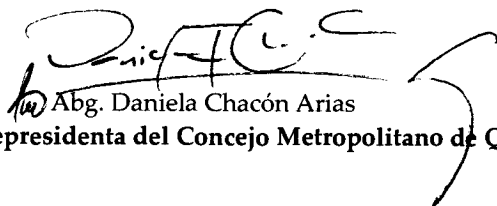
Cuando por efectos de la partición y adjudicación administrativas se produjeren controversias de dominio o derechos personales entre el beneficiario del acto administrativo y quien pretenda ser titular del derecho de dominio sobre los derechos y acciones del lote o bien inmueble fraccionado, estas serán conocidas y resueltas por el juez competente en juicio ordinario.

Artículo 14.- Solicitudes de ampliación de plazo.- Las solicitudes de ampliación de plazo para la protocolización e inscripción de la presente Ordenanza serán resueltas por la Directora o Director Ejecutivo de la Unidad Especial Regula Tu Barrio. Las solicitudes de ampliación de plazo para ejecución de obras de urbanización serán resueltas por la Administración Zonal correspondiente.

Artículo 15.- Potestad de ejecución.- Para el fiel cumplimiento de las disposiciones de esta Ordenanza, y en caso de que no se hayan cumplido los plazos establecidos, se podrá solicitar el auxilio de la Policía Nacional o ejecutar en forma subsidiaria, los actos que el obligado no hubiere cumplido, a costa de estos. En este evento, se podrá recuperar los valores invertidos por la vía coactiva, con un recargo del veinte por ciento (20%) más los intereses correspondientes.

Disposición Final.- Esta ordenanza entrará en vigencia a partir de la fecha de su sanción, sin perjuicio de su publicación en la Gaceta Oficial y página web institucional de la Municipalidad.

Dada, en la Sala de Sesiones del Concejo Metropolitano de Quito, el 9 de abril de 2015.



Abg. Daniela Chacón Arias
Primera Vicepresidenta del Concejo Metropolitano de Quito



Dr. Mauricio Bustamante Holguín
Secretario General del Concejo Metropolitano de Quito



ORDENANZA No. 0058

CERTIFICADO DE DISCUSIÓN


El infrascrito Secretario General del Concejo Metropolitano de Quito, certifica que la presente ordenanza fue discutida y aprobada en dos debates, en sesiones de 2 y 9 de abril de 2015.- Quito, **16 ABR 2015**


Dr. Mauricio Bustamante Holguín

SECRETARIO GENERAL DEL CONCEJO METROPOLITANO DE QUITO

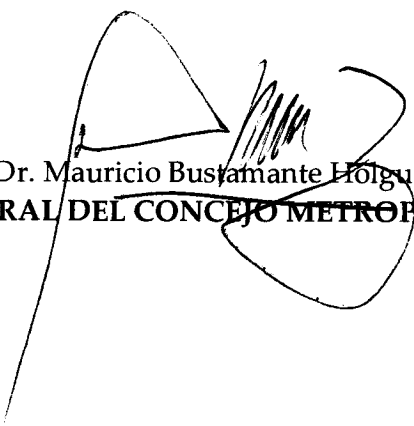
ALCALDÍA DEL DISTRITO METROPOLITANO.- Distrito Metropolitano de Quito,
16 ABR 2015

EJECÚTESE:


Dr. Mauricio Rodas Espinel

ALCALDE DEL DISTRITO METROPOLITANO DE QUITO

CERTIFICO, que la presente ordenanza fue sancionada por el Dr. Mauricio Rodas Espinel, Alcalde del Distrito Metropolitano de Quito, el **16 ABR 2015**
.- Distrito Metropolitano de Quito, **16 ABR 2015**


Dr. Mauricio Bustamante Holguín

SECRETARIO GENERAL DEL CONCEJO METROPOLITANO DE QUITO

DSCS