

0016 deaseis

Quito, 10 de Mayo de 2017
Oficio No. UERB-OC- 032 - 2017

Señor
Alfonso Muñoz Peñaherrera
ADMINISTRADOR MUNICIPAL ZONA DE TUMBACO
Presente.-

De mis consideraciones:

El presente tiene por objeto solicitarle de la manera más comedida autorice a quien corresponda se emita los informes de Trazado y Replanteo Vial de las calles aledañas que colindan con el Asentamiento Humano de Hecho y Consolidado denominado "LA VILLA VEGA III ETAPA" ubicado en la parroquia de "TUMBACO", puesto que dicho barrio se encuentra en proceso de regularización en la "UERB-OC".

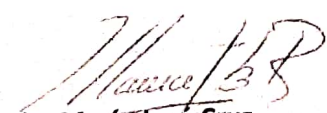
Adjunto:



- Clave Catastral 10323 05 010, con predio N° 282514
- Clave Catastral 10323 05 037, con predio N° 3599909
- Clave Catastral 10323 05 009, con predio N° 569582
- Clave Catastral 10323 05 034, con predio N° 569583
- Clave Catastral 10323 05 018, con predio N° 569584

Para ubicación del barrio.

Particular que tengo a bien solicitar, para los fines pertinentes.

Atentamente,


Lcda. María José Cruz
Delegada de la Dirección UERB-OC
 Adm. Valle de los Chillos.
 Adm. Valle de Tumbaco.
 Adm. Manuela Sáenz.

	NOMBRES	FECHA	FIRMA/SUMILLA
REVISADO POR:	Arq. Pablo Alcocer	10-05-2017	
ELABORADO POR:	Arq. Daniela Duque	10-05-2017	

17 916

A.C.



quince
0015

UNIDAD ESPECIAL REGULA
TU BARRIO
SECRETARÍA DE COORDINACIÓN Y PARTICIPACIÓN CIUDADANA

DL 9070
2017 SEP -4 PM 3: 20

Oficio No. UERB- 1207 -2017

Quito, 25 de Agosto de 2017

Ingeniero
Juan Pablo Solórzano
Gerente General (S)
EPMMOP

Presente.-

De mis consideraciones:

Por medio del presente, solicito a usted disponer a quien corresponda se emita el informe de nomenclatura de las vías del Asentamiento Humano de Hecho y Consolidado denominado "VILLA VEGA III", de la Parroquia "TUMBACO", que se encuentra ubicado en los predios:

- N° 282514, con clave catastral No. 10323 05 010.
- N° 3599909, con clave catastral No. 10323 05 037.
- N° 569582, con clave catastral No. 10323 05 009.
- N° 569583, con clave catastral No. 10323 05 034.
- N° 569584, con clave catastral No. 10323 05 018.

Adjunto:

- Plano Georeferenciado
- CD del Levantamiento Georeferenciado.

Por la atención prestada anticipo mis agradecimientos.

Atentamente,

K. S. Lizaraburu

Abg. Karina Subía
DIRECTORA EJECUTIVA
UNIDAD ESPECIAL "REGULA TU BARRIO"

APROBADO POR:	Arq. Carlos Lizaraburu	25-08-2017	<i>[Signature]</i>
REVISADO POR:	Arq. Pablo Alcocer	25-08-2017	<i>[Signature]</i>
ELABORADO POR:	Arq. Daniela Duque	25-08-2017	<i>[Signature]</i>