


Quito, 06 NOV. 2017

Oficio No. **A** 0323



Señor
Diego Cevallos Salgado
SECRETARIO GENERAL DEL CONCEJO
Presente

Ref. Trámite No. 2017-150965 ✓

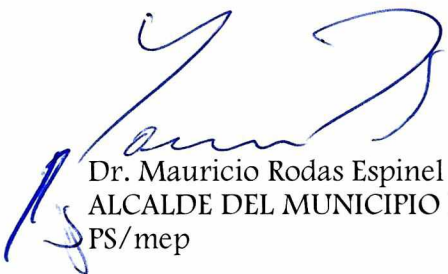
Asunto: Proyecto de Ordenanza Metropolitana que reconoce y aprueba el fraccionamiento del predio No. 163591 sobre el que se encuentra el asentamiento humano de hecho y consolidado de interés social denominado "Santa Gloria", Manzana 1.

De mi consideración:

Me refiero a su Oficio No. SG-2923 de 16 de octubre de 2017, por el que remite el Proyecto de Ordenanza Metropolitana que reconoce y aprueba el fraccionamiento del predio No. 163591 sobre el que se encuentra el asentamiento humano de hecho y consolidado de interés social denominado "Santa Gloria", Manzana 1.

Con este antecedente, expreso a usted que el referido proyecto corresponde a la iniciativa del Ejecutivo Metropolitano; en consecuencia, se servirá remitirlo a la Comisión pertinente para el trámite de ley que corresponda.

Atentamente,



Dr. Mauricio Rodas Espinel
ALCALDE DEL MUNICIPIO DEL DISTRITO METROPOLITANO DE QUITO
PS/mep

Adjunto: lo indicado

QUITO SECRETARÍA GENERAL DEL CONCEJO
ALCALDÍA RECEPCIÓN

Fecha: 07 NOV 2017 Hora 16:17
Nº. HOJAS - TRES
Recibido por: 

Oficio No.: SG- 2923
Quito D.M., 16 OCT. 2017
Ticket GDOC: 2017-150965

Doctor

Mauricio Rodas Espinel

Alcalde Metropolitano

Presente

Asunto: Proyecto de Ordenanza que reconoce y aprueba el fraccionamiento del predio No. 163591, sobre el que se encuentra el asentamiento humano de hecho y consolidado de interés social denominado "Santa Gloria", Manzana 1, a favor de sus copropietarios.

De mi consideración:

En atención al oficio No. UERB-1413-2017, de 2 de octubre de 2017, suscrito por la Abg. Karina Subía, Directora Ejecutiva de la Unidad Especial Regula Tu Barrio, recibido en esta Secretaría el 13 de octubre del mismo año, relacionado con el proyecto de Ordenanza que reconoce y aprueba el fraccionamiento del predio No. 163591, sobre el que se encuentra el asentamiento humano de hecho y consolidado de interés social denominado "Santa Gloria", Manzana 1, a favor de sus copropietarios; conforme lo previsto en el artículo 12 de la Resolución de Concejo No. C 074 y previo a remitir el expediente a la Comisión correspondiente, solicito a usted de la manera más cordial se sirva señalar si asume la iniciativa normativa en referencia.

Atentamente,



Abg. Diego Cevallos Salgado

Secretario General del Concejo Metropolitano de Quito

Acción:	Responsable:	Unidad:	Fecha:	Sumilla:
Elaborado por:	D. Cevallos	Secretaría	2017-10-13	

Adjunto: Oficio No. UERB-1413-2017, de 2 de octubre de 2017, junto con expediente

Ejemplar 1: Destinatarios
Ejemplar 2: Archivo numérico
Ejemplar 3: Archivo de antecedentes
Ejemplar 4: Secretaría General del Concejo
CC: **Con copia para conocimiento**
Ejemplar 5: Unidad Especial Regula Tu Barrio

Oficio No. UERB - 1413 - 2017

Quito DM, 02 de octubre de 2017

Abogado
Diego Cevallos S.
**SECRETARIO GENERAL DEL
CONCEJO METROPOLITANO DE QUITO**
Presente.

De mi consideración:

Para conocimiento y aceptación de la Comisión correspondiente, previa a la presentación y aprobación del Concejo Metropolitano, tengo a bien remitir el expediente íntegro **No. 193 - Q**, con documentación original, correspondiente al **ASENTAMIENTO HUMANO DE HECHO Y CONSOLIDADO DE INTERÉS SOCIAL**, denominado **"SANTA GLORIA MANZANA 1"**, ubicado en la **PARROQUIA DE TURUBAMBA**.

Para el efecto, se adjuntan los documentos habilitantes de la gestión realizada por ésta Unidad, y tener como fin la regularización:

1. Acta de Mesa Institucional No. 003-UERB-Q-2017, de 20 de septiembre de 2017.
2. Informe Técnico, Legal y Socio-Organizativo: No. 002-UERB-Q-SOLT-2017.
3. Proyecto de Ordenanza.
4. CD del Proyecto de Ordenanza.
5. Detalle de la documentación del expediente: Formato (F-ITADUERB01-01).

Con sentimientos de consideración y estima.

Atentamente,



~~Ab. Karina Subía~~
**DIRECTORA DE LA UNIDAD
ESPECIAL "REGULA TU BARRIO"**

Adj. **1 carpeta de 103 fojas útiles**
Detalle de cantidad de documentos

	Nombres	Sumilla
Revisado por:	Arq. Eduardo Game	
Realizado por:	Geovanna Vivero	

QUITO SECRETARÍA GENERAL DEL CONCEJO
ALCALDÍA **RECEPCIÓN**

Fecha: **13 OCT 2017** Hora: **11:12**

Nº HOJAS: **104 h - 100 f**
Recibido por: 

85
adentro y cinco

EXPOSICIÓN DE MOTIVOS

La Constitución de la República del Ecuador, en su artículo 30, garantiza a las personas el “*derecho a un hábitat seguro y saludable, y a una vivienda adecuada y digna, con independencia de su situación social y económica*”; y, a su vez, establece que los gobiernos autónomos descentralizados municipales tienen la competencia exclusiva para planificar el desarrollo cantonal, así como para ejercer el control sobre el uso y ocupación del suelo en el cantón (artículo 264, numerales 1 y 2).

La Administración Municipal, a través de la Unidad Especial Regula Tu Barrio, gestiona procesos tendientes a regularizar la ocupación informal del suelo aquellos asentamientos humanos de hecho y consolidados que se encuentran en el Distrito Metropolitano de Quito, siguiendo para el efecto un proceso socio organizativo, legal y técnico, que permita determinar el fraccionamiento de los lotes en cada asentamiento; y, por tanto, los beneficiarios del proceso de regularización

El Asentamiento Humano de Hecho y Consolidado de Interés Social denominado “Santa Gloria”, Manzana 1” tiene una consolidación de 60,47% al inicio del proceso de regularización contaba con 32 años de existencia sin embargo al momento de la sanción de la presente ordenanza el asentamiento cuenta con ... años de asentamiento y 172 beneficiarios.

Dicho Asentamiento Humano de Hecho y Consolidado de Interés Social no cuenta con reconocimiento legal por parte de la Municipalidad, por lo que la Unidad Especial Regula Tu Barrio gestionó el proceso tendiente a regularizar el mismo, a fin de dotar a la población beneficiaria de servicios básicos; y, a su vez, permitir que los legítimos propietarios cuenten con el título de dominio que garanticen su propiedad y el ejercicio del derecho a la vivienda, adecuada y digna, conforme lo prevé la Constitución del Ecuador.

En este sentido, la presente ordenanza contiene la normativa tendiente a la regularización del Asentamiento Humano de Hecho y Consolidado de Interés Social denominado “Santa Gloria”, Manzana 1 a fin de garantizar a los beneficiarios el ejercicio de su derecho a la vivienda y el acceso a servicios básicos de calidad.

84
orden y justo

ORDENANZA No.

EL CONCEJO METROPOLITANO DE QUITO

Visto el Informe No.de....., expedido por la Comisión de Ordenamiento Territorial.

CONSIDERANDO:

Que, el artículo 30 de la Constitución de la República del Ecuador (en adelante “Constitución”) establece que: *“Las personas tienen derecho a un hábitat seguro y saludable, y a una vivienda adecuada y digna, con independencia de su situación social y económica.”*;

Que, el artículo 31 de la Constitución expresa que: *“Las personas tienen derecho al disfrute pleno de la ciudad y de sus espacios públicos, bajo los principios de sustentabilidad, justicia social, respeto a las diferentes culturas urbanas y equilibrio entre lo urbano y lo rural. El ejercicio del derecho a la ciudad se basa en la gestión democrática de ésta, en la función social y ambiental de la propiedad y de la ciudad, y en el ejercicio pleno de la ciudadanía.”*;

Que, el artículo 240 de la Constitución establece que: *“Los gobiernos autónomos descentralizados de las regiones, distritos metropolitanos, provincias y cantones tendrán facultades legislativas en el ámbito de sus competencias y jurisdicciones territoriales (...)”*;

Que, el numeral 1 y 2 del artículo 264 de la Constitución manifiesta que: *“Los gobiernos municipales tendrán las siguientes competencias: (...) 1. Planificar el desarrollo cantonal y formular los correspondientes planes de ordenamiento territorial, de manera articulada con la planificación nacional, regional, provincial y parroquial, con el fin de regular el uso y la ocupación del suelo urbano y rural.”; (...)2.- “Ejercer el control sobre el uso y ocupación del suelo en el cantón (...)”*.

Que, el literal c) del artículo 54, en concordancia con el literal c) del artículo 84 del Código Orgánico de Organización Territorial, Autonomía y Descentralización (en adelante “COOTAD”), señala como una función del gobierno autónomo descentralizado municipal la de establecer el régimen de uso del suelo y urbanístico, para lo cual se debe determinar las condiciones de urbanización, parcelación, lotización, división o cualquier otra forma de fraccionamiento de conformidad con la planificación cantonal, asegurando porcentajes para zonas verdes y áreas comunales;

Que, el artículo 57, en concordancia con el artículo 87 del COOTAD, establece que las funciones del Concejo Municipal, entre otras, son: *“a) El ejercicio de la facultad*

ORDENANZA No.

normativa en las materias de competencia del gobierno autónomo descentralizado municipal, mediante la expedición de ordenanzas cantonales, acuerdos y resoluciones; (...) x) Regular y controlar, mediante la normativa cantonal correspondiente, el uso del suelo en el territorio del cantón, de conformidad con las leyes sobre la materia, y establecer el régimen urbanístico de la tierra; y, (...) z) Regular mediante ordenanza la delimitación de los barrios y parroquias urbanas tomando en cuenta la configuración territorial, identidad, historia, necesidades urbanísticas y administrativas y la aplicación del principio de equidad interbarrial.”;

Que, el artículo 322 del COOTAD establece el procedimiento para la aprobación de las ordenanzas municipales;

Que, la Disposición Transitoria Décima Cuarta del COOTAD, señala: “(...) *Excepcionalmente en los casos de asentamientos de hecho y consolidados declarados de interés social, en que no se ha previsto el porcentaje de áreas verdes y comunales establecidas en la ley, serán exoneradas de este porcentaje.”;*

Que, el artículo 486 del COOTAD establece que: “*Cuando por resolución del órgano de legislación y fiscalización del Gobierno Autónomo Descentralizado municipal o metropolitano, se requiera regularizar y legalizar asentamientos humanos consolidados de interés social ubicados en su circunscripción territorial en predios que se encuentren proindiviso, la alcaldesa o el alcalde, a través de los órganos administrativos de la municipalidad, de oficio o a petición de parte, estará facultado para ejercer la partición administrativa, (...)*”;

Que, el numeral 1 del artículo 2 de la Ley de Régimen para el Distrito Metropolitano de Quito establece que el Municipio del Distrito Metropolitano de Quito, tiene la competencia exclusiva y privativa de regular el uso y la adecuada ocupación del suelo, ejerciendo el control sobre el mismo;

Que, el numeral 1 del artículo 8 de la Ley de Régimen para el Distrito Metropolitano de Quito, establece que le corresponde al Concejo Metropolitano decidir mediante ordenanza, sobre los asuntos de interés general, relativos al desarrollo integral y a la ordenación urbanística del Distrito;

Que, la Unidad Especial Regula Tu Barrio es la dependencia encargada de procesar, canalizar y resolver los procedimientos para la regularización de la ocupación informal del suelo, en procura de agilizar la emisión de informes y demás trámites pertinentes para la legalización de barrios dentro del marco de planificación y el

82
chanta, J. J.

ORDENANZA No.

ordenamiento de la ciudad, conforme lo establecido en el artículo 2 de la Resolución Administrativa No. A0010 de 19 de marzo de 2010;

Que, la Ordenanza No. 147 de 9 de diciembre de 2016; en sus considerandos reconoce la creación de la Unidad Especial Regula Tu Barrio como el ente encargado de procesar, canalizar y resolver los procedimientos para la regularización de la ocupación informal del suelo;

Que, mediante Ordenanza No. 147 de 9 de diciembre de 2016, se establecieron los procesos y procedimientos para la regularización integral de los asentamientos humanos de hecho y consolidados, así como su declaratoria de interés social, para aquellos asentamientos que cumplen las condiciones socioeconómicas, legales y físicas establecidas para el efecto;

Que, de conformidad a la disposición transitoria segunda de la Ordenanza No. 147 de 9 de diciembre de 2016 se considerará en los procesos de regularización de asentamientos humanos de hecho y consolidados que se encuentren en trámite, se aplicará la norma más beneficiosa para la regularización del asentamiento; y,

Que, la Mesa Institucional de Trabajo, reunida el 20 de septiembre de 2017 en la Administración Zonal Quitumbe, integrada por Julio Cesar Añasco, Administrador Zonal Quitumbe; Pablo Melo O., Coordinador UERB-Q; Ing. Edwin Guevara, Dirección de Gestión del Territorio Zonal Quitumbe; Abg. Jorge Eduardo Calle, Dirección de Asesoría Jurídica Zonal Quitumbe; Arq. Tatiana Salazar, Delegado de la Secretaría de Territorio, Hábitat y Vivienda; Sr. Miguel Bosquez, Delegado de la Dirección Metropolitana de Catastro, Arq. Fabián Valencia, Delegado de la Dirección Metropolitana de Gestión de Riesgos; Arq. Miguel Hidalgo, Responsable Técnico, Abg. Sofía Reyna, Responsable Legal; Lcda. Gianyna Rosero, Responsable Socio-Organizativo, de la Unidad Especial Regula Tu Barrio aprobaron el Informe Socio Organizativo Legal y Técnico N° 002-UERB-Q-SOLT-2017, de 18 de septiembre de 2017, habilitante de la Ordenanza de Reconocimiento del Asentamiento Humano de Hecho y Consolidado de Interés Social, denominado: "Santa Gloria", Manzana 1 a favor de sus copropietarios.

En ejercicio de sus atribuciones legales constantes en los artículos 30, 31, 240 y 264 numeral 1 y 2 de la Constitución de la República del Ecuador; 84, literal c), 87, literales a), v) y x), y 322 del Código Orgánico de Organización Territorial Autonomía y Descentralización; 2, numeral 1, 8, numeral 1 de la Ley de Régimen para el Distrito Metropolitano de Quito; y, 2 de la Resolución No. A0010, de 19 de marzo de 2010,

81
ochento y uno

ORDENANZA No.

EXPIDE LA SIGUIENTE:

ORDENANZA QUE RECONOCE Y APRUEBA EL FRACCIONAMIENTO DEL PREDIO 163591 SOBRE EL QUE SE ENCUENTRA EL ASENTAMIENTO HUMANO DE HECHO Y CONSOLIDADO DE INTERÉS SOCIAL DENOMINADO "SANTA GLORIA", MANZANA 1 A FAVOR DE SUS COPROPIETARIOS.

Artículo 1.- De los planos y documentos presentados.- Los planos y documentos presentados son de exclusiva responsabilidad del proyectista y de los propietarios del Asentamiento Humano de Hecho y Consolidado de Interés Social denominado "Santa Gloria", Manzana 1, ubicado en la parroquia Turubamba, antes Chillogallo, sin perjuicio de la responsabilidad de quienes revisaron los planos y los documentos legales, excepto que hayan sido inducidos a engaño.

En caso de comprobarse ocultación o falsedad en planos, datos, documentos, o de existir reclamos de terceros afectados, será de exclusiva responsabilidad del técnico y de los copropietarios del predio.

Las dimensiones, superficies de los lotes son las determinadas en el plano aprobatorio, el cual forma parte integrante de esta ordenanza, siendo en el futuro indivisibles.

Por las condiciones de asentamiento humano de hecho y consolidado, se lo aprueba considerándolo de interés social.

Artículo 2.- Especificaciones técnicas.-

Zonificación actual:	D3(D203-80)
Lote mínimo:	200 m ²
Forma ocupación del suelo:	(D) Sobre línea de fábrica
Uso principal:	(RU2) Residencial urbano 2

80
adenda

ORDENANZA No.

Clasificación del Suelo:	Urbano
Número de lotes:	43
Área útil de lotes:	12.430,75 m ²
Área de vías y pasajes:	1.899,07 m ²
Área Verde y Comunal:	1.075,76 m ²
Área total de lote:	15.405,58 m ²

El número total de lotes es de 43 signados del uno (1) al cuarenta y tres (43), cuyo detalle es el que consta en los planos aprobatorios que forman parte de la presente Ordenanza.

Artículo 3.- Zonificación de los lotes.- Los lotes fraccionados mantendrán la zonificación vigente para los 43 lotes conforme se detalla a continuación: D3 (D203-80); Área de lote mínimo 200 m², uso principal del suelo (RU2) Residencia Urbano 2 y forma de ocupación del suelo (D) Sobre línea de fábrica.

Artículo 4.- Clasificación del Suelo.- Los lotes fraccionados mantendrán la clasificación vigente esto es (SU) Suelo Urbano.

Artículo 5.- Lotes por excepción.- Por tratarse de un Asentamiento Humano de Hecho y Consolidado, se aprueba los siguientes lotes por excepción: 3, 34, 38 y 39.

Artículo 6.- Del área verde y área de equipamiento comunal.- El Asentamiento Humano de Hecho y Consolidado de Interés Social denominado "Santa Gloria", Manzana 1 transfieren al Municipio del Distrito Metropolitano de Quito como contribución de áreas verdes y de equipamiento comunal, un área total de 1.075,76 m² del área útil de los lotes, de conformidad al siguiente detalle:

ÁREA VERDE Y COMUNAL					
Área Verde y Comunal:		LINDERO	En parte	Total	SUPERFICIE
	Norte:	Calle S51C Calle S51C Escalinata S51C	6,53 m. 1,59 m. 22,49 m.	30,61 m.	1.075,76 m ²
	Sur:	Calle S52 Juan Bernardo Insuasti	---	31,08 m.	
	Este:	Lote "26"	---	39,52 m.	

Is
elento juarez

ORDENANZA No.

	Oeste:	Lote "27"	18,95 m	35,36	
		Lote "28"	16,41 m	m.	

Artículo 7.- Informe Técnico de Evaluación de Riesgos de la Secretaría General de Seguridad y Gobernabilidad.- Los copropietarios del predio, en un plazo no mayor a un año a partir de la inscripción de la presente ordenanza en el Registro de la Propiedad, deberán presentar el cronograma de obras de mitigación de riesgos elaborado por un especialista técnico, ante la Dirección Metropolitana de Gestión de Riesgos y la Unidad Desconcentrada de Control de la Administración Zonal Quitumbe, caso contrario el Concejo Metropolitano podrá revocar la presente ordenanza, notificándose del particular a la Agencia Metropolitana de Control, para que se inicie las acciones pertinentes.

La Agencia Metropolitana de Control realizará el seguimiento en la ejecución y avance de las obras de mitigación hasta la terminación de las mismas.

El Asentamiento Humano de Hecho y Consolidado de Interés Social denominado "Santa Gloria", Manzana 1 deberán cumplir con lo establecido dentro de la calificación del riesgo y acatar las recomendaciones que se encuentran determinadas en el informe de la Dirección Metropolitana de Gestión de Riesgos No.092- AT-DMGR-2016, de fecha 27 de junio de 2016 el mismo que establece:

"6 CALIFICACIÓN DEL RIESGO

La zona en estudio, una vez realizada la inspección técnica al AHHYC "Santa Gloria" que se encuentra dentro de la Parroquia Turubamba , considerando las amenazas, elementos expuestos y vulnerabilidades se determina que:

De acuerdo a las condiciones morfológicas, litológicas y elementos expuestos se manifiesta que presenta un **Riesgo Medio Mitigable** en su totalidad frente a movimientos en masa".

"Con respecto a la amenaza sísmica el AHHYC "Santa Gloria" que se encuentra dentro de la Parroquia Turubamba, presenta un nivel de riesgo **Medio**".

"Finalmente, con respecto a la amenaza volcánica el "Santa Gloria" que se encuentra dentro de la Parroquia Turubamba, presenta un nivel de riesgo **Bajo**".

"La calificación de la evaluación de la condición del riesgo está dada en base a la probabilidad de ocurrencia de eventos adversos y a las pérdidas con su consecuente afectación. Por lo tanto, desde el análisis de la DMGR se expresa que es **Factible** continuar con el proceso de la regularización del AHHYC. Que siguiendo las recomendaciones que se describen en este informe a continuación contribuirá a garantizar la reducción del riesgo en la zona en análisis".

**7 RECOMENDACIONES
NORMATIVA VIGENTE:**

78
Sentido jurídico

ORDENANZA No.

- “Tomar en cuenta el Artículo 13.- de Ley Orgánica Reformatoria al COOTAD en su Artículo 140.- sobre el Ejercicio de la competencia de gestión de riesgos.- establece que: “La gestión de riesgos que incluye las acciones de prevención, reacción, mitigación, reconstrucción y transferencia, para enfrentar todas las amenazas de origen natural o antrópico que afecten el territorio se gestionarán de manera concurrente y de forma articulada por todos los niveles de gobierno de acuerdo con las políticas y los planes emitidos por el organismo nacional responsable, de acuerdo con la Constitución y la Ley. **Los gobiernos autónomos descentralizados municipales adoptarán obligatoriamente normas técnicas para la prevención y gestión de riesgos en sus territorios con el propósito de proteger las personas, colectividades y la naturaleza, en sus procesos de ordenamiento territorial**””.
- “Todos los procesos dentro del proyecto de regularización deben respetar la normativa vigente de las Ordenanzas Metropolitanas de: aprobación de los *Planes Metropolitanos de Ordenamiento Territorial*, (PMOT), *Uso y Ocupación del Suelo*, (PUOS) y *Régimen Administrativo del Suelo en el D.M.Q.* (Ordenanzas Metropolitanas N°171 y N°172, y sus Reformatorias N°.447 y N°.432);”
- “Incluir en el Informe de Regulación Metropolitana, IRM las observaciones de calificación del riesgo y recomendaciones para emisión de permisos y control de usos futuros y ocupación del suelo, en cumplimiento estricto con el cuerpo normativo que garantice el adecuado cuidado ambiental y protección de taludes y quebradas, en prevención de riesgos naturales y antrópicos que se podrían presentar.”

PARA LAS CONSTRUCCIONES:

- “Para reducir el riesgo sísmico se tiene que tomar en cuenta la calidad constructiva de las viviendas y el tipo de suelo. Las futuras edificaciones deberán ser construidas siguiendo la guía técnica de la Norma Ecuatoriana de la Construcción (NEC-11), sobretodo, en lo que se refiere a diseños estructurales sismo-resistentes, para lo cual la Agencia Metropolitana de Control deberá hacer cumplir esta disposición. Para las edificaciones actuales, sus propietarios deberían contratar a un especialista (Ing. Civil Estructuralista o Estructural) para que evalúe el estado actual de las construcciones y para que proponga un sistema de reforzamiento estructural en el caso de que alguna (s) vivienda (s) lo amerite (n).”

PARA LOS SUELOS O TERRENOS:

*La Dirección Metropolitana de Gestión de Riesgos (DMGR) recomienda que en los casos en los que se realizaron desbanques de terreno para construir y edificar las viviendas deben tener una pequeña inclinación y a futuro deben ser recubiertos con cobertura vegetal o la construcción de un muro de contención en el talud, de cada

77
setiembre 2016

ORDENANZA No.

propietario, todo esto ejecutados con la responsabilidad de la comunidad y supervisados por un profesional competente, acciones de mitigación que servirán para evitar que continúe el proceso erosivo de los taludes, los mismos que al estar desprotegidos, la acción del agua y el viento puede ocasionar cárcavas que con el paso del tiempo son factores para un deslizamiento.

* Coordinar con la **EPMMOP** para concluir el trazado vial internos en el pasaje que está abierto solamente en tierra afirmada, asegurando su estabilidad, y de los pequeños taludes generados en los cortes efectuados para la apertura del mismo; y considerar el criterio técnico de la **EPMAPS** para que implemente el sistema de alcantarillado pluvial al interior del pasaje que evite la erosión del suelo.”

Artículo 8.- De las vías.- El asentamiento humano de hecho y consolidado de interés social denominado “Santa Gloria”, Manzana 1 contempla un sistema vial de uso público, debido a que éste es un asentamiento humano de hecho y consolidado de interés social de 32 años de existencia, con 60.47% de consolidación de viviendas y se encuentra ejecutando obras de infraestructura, razón por la cual los anchos viales se sujetarán al plano adjunto a la presente ordenanza.

Se aprueban las vías y pasajes con los siguientes anchos:

Calle S51C de 10,00m ✓

Pasaje E7C de 2,90m ✓

Pasaje E7D de 6,00m ✓

Pasaje E7F de 3,00m ✓

Pasaje s/n de 3,00m ✓

Escalinata S51C de 6,00m ✓

Artículo 9- De las obras a ejecutarse.- Las obras a ejecutarse en el asentamiento humano de hecho y consolidado de interés social, son las siguientes:

Calzadas 100% ✓

Aceras 100% ✓

Bordillos 100% ✓

Agua Potable: 20% ✓

Alcantarillado 20% ✓

Energía Eléctrica 30% ✓

Artículo 10.- Del plazo de ejecución de las obras.- El plazo de ejecución de la totalidad de las obras civiles y de infraestructura, será de cinco (5) años, de conformidad al cronograma de obras presentado por los copropietarios del inmueble donde se ubica el asentamiento humano de hecho y consolidado de interés social, plazo que se contará a

76
Santayesa

ORDENANZA No.

partir de la fecha de inscripción de la presente Ordenanza en el Registro de la Propiedad del Distrito Metropolitano de Quito.

Cuando las obras se ejecutaren por autogestión de los copropietarios del inmueble donde se ubica el asentamiento, el valor por contribución especial a mejoras se establecerá de conformidad con la ley.

Artículo 11.- Del control de ejecución de las obras.- La Administración Zonal Quitumbe realizará el seguimiento en la ejecución y avance de las obras civiles y de infraestructura hasta la terminación de las mismas, para lo cual se emitirá un informe técnico tanto del departamento de fiscalización como del departamento de obras públicas cada semestre. Su informe favorable final será indispensable para cancelar la hipoteca.

Artículo 12.- De la multa por retraso en ejecución de obras.- En caso de retraso en la ejecución de las obras obras civiles y de infraestructura, los copropietarios del inmueble sobre el cual se ubica el Asentamiento Humano de hecho y Consolidado de Interés Social denominado "Santa Gloria", Manzana 1 se sujetará a las sanciones contempladas en el Ordenamiento Jurídico Nacional y Metropolitano.

Artículo 13.- De la garantía de ejecución de las obras.- Los lotes producto de fraccionamiento donde se encuentra ubicado el asentamiento humano de hecho y consolidado de interés social denominado "Santa Gloria", Manzana 1, presente reconocimiento de asentamiento humano de hecho y consolidado de interés social quedan gravados con primera, especial y preferente hipoteca a favor del Municipio del Distrito Metropolitano de Quito, gravamen que regirá una vez que se adjudiquen los lotes a sus respectivos beneficiarios y que subsistirá hasta la terminación de la ejecución de las obras obras civiles y de infraestructura

Artículo 14.- De la Protocolización e inscripción de la Ordenanza.- Los copropietarios del predio del Asentamiento Humano de Hecho y Consolidado de Interés Social denominado "Santa Gloria", Manzana 1, deberán protocolizar la presente Ordenanza ante Notario Público e inscribirla en el Registro de la Propiedad del Distrito Metropolitano de Quito, con todos sus documentos habilitantes.

En caso no legalizar la presente ordenanza, ésta caducará conforme lo determinado en la normativa nacional vigente.

La inscripción de la presente ordenanza servirá como título de dominio para efectos de la transferencia de áreas verdes, en caso de que existan.

Artículo 15.- De la partición y adjudicación.- Se faculta al señor Alcalde para que mediante resolución administrativa, proceda con la partición administrativa correspondiente. Dicha resolución de partición y adjudicación se protocolizará ante un

75
setenby
cinco

ORDENANZA No.

Notario Público y se inscribirá en el Registro de la Propiedad del Distrito Metropolitano de Quito, la misma que sin otra solemnidad constituirá título de dominio del beneficiario. Cuando por efectos de la partición y adjudicación administrativas se produjeren controversias de dominio o derechos personales entre el beneficiario del acto administrativo y quien pretenda ser titular del derecho de dominio sobre los derechos y acciones del lote o bien inmueble fraccionado, estas serán conocidas y resueltas por el juez competente en juicio ordinario.

Artículo 16.- Solicitudes de ampliación de plazo.- Las solicitudes de ampliación de plazo para ejecución de obras civiles y de infraestructura, presentación del cronograma de mitigación de riesgos; y, la ejecución de obras de mitigación de riesgos serán resueltas por la Administración Zonal correspondiente.

Artículo 17.- Potestad de ejecución.- Para el fiel cumplimiento de las disposiciones de esta Ordenanza, y en caso de que no se hayan cumplido los plazos establecidos, se podrá solicitar el auxilio de la Policía Nacional o ejecutar en forma subsidiaria, los actos que el obligado no hubiere cumplido, a costa de estos. En este evento, se podrá recuperar los valores invertidos por la vía coactiva, con un recargo del veinte por ciento (20%) más los intereses correspondientes.

Disposición Final.- Esta ordenanza entrará en vigencia a partir de la fecha de su sanción, sin perjuicio de su publicación en la página web institucional de la Municipalidad.

Dada, en la Sala de Sesiones del Concejo Metropolitano de Quito, el

Dr. Eduardo del Pozo
**Primer Vicepresidente del Concejo Metropolitano
de Quito**

Ab. Diego Cevallos Salgado
**Secretario General del Concejo Metropolitano de
Quito**

CERTIFICADO DE DISCUSIÓN

El infrascrito Secretario General del Concejo Metropolitano de Quito, certifica que la presente ordenanza fue discutida y aprobada en dos debates, en sesiones dede y de de 2017.- Quito,

74.
Sentencia Justicia

ORDENANZA No.

Ab. Diego Cevallos Salgado
SECRETARIO GENERAL DEL CONCEJO METROPOLITANO DE QUITO

ALCALDÍA DEL DISTRITO METROPOLITANO.- Distrito Metropolitano de Quito,

EJECÚTESE:

Dr. Mauricio Rodas Espinel
ALCALDE DEL DISTRITO METROPOLITANO DE QUITO

CERTIFICO, que la presente ordenanza fue sancionada por el Dr. Mauricio Rodas
Espinel
, Alcalde del Distrito Metropolitano de Quito, el
. - Distrito Metropolitano de Quito,