

## ORDENANZA No.

### EXPOSICIÓN DE MOTIVOS


La Constitución de la República del Ecuador, en su artículo 30, garantiza a las personas el "*derecho a un hábitat seguro y saludable, y a una vivienda adecuada y digna, con independencia de su situación social y económica*"; y, a su vez, establece que los gobiernos autónomos descentralizados municipales tienen la competencia exclusiva para planificar el desarrollo cantonal, así como para ejercer el control sobre el uso y ocupación del suelo en el cantón (artículo 264, numerales 1 y 2).

La Administración Municipal, a través de la Unidad Especial Regula Tu Barrio, promueve procesos tendientes a regularizar aquellos asentamientos humanos de hecho y consolidados que se encuentran en el Distrito Metropolitano de Quito, siguiendo para el efecto un proceso socio organizativo, legal y técnico, que permita determinar los legítimos copropietarios de los lotes, en cada asentamiento; y, por tanto, los beneficiarios del proceso de regularización.

El Asentamiento Humano de Hecho y Consolidado de Interés Social denominado Comité Pro Mejoras del Barrio Campo Alegre de Bellavista de Calderón y Otros, cuenta actualmente con 11 años de asentamiento y 192 habitantes.

Dicho Asentamiento Humano de Hecho y Consolidado de Interés Social fue reconocido mediante Ordenanza Metropolitana Cerro Cuatro Cerro Ocho (0408), sancionada el 10 de julio de 2013 por el señor Alcalde del Distrito Metropolitano de Quito, legalmente inscrita en el Registro de la Propiedad el 07 de diciembre de 2015, sin embargo, se hace constar tanto en el Ordenanza como en el plano habilitante de la misma que son 49 lotes producto del fraccionamiento, cuando de conformidad con la realidad técnica son 48 lotes, en razón de que el lote signado con el número 19 constituye el área verde del asentamiento la cual se encuentra transferida a favor de la Municipalidad; por lo tanto, es necesario se reforme la Ordenanza por lo que la Unidad Especial Regula Tu Barrio realizó el proceso tendiente a reformar dicha Ordenanza, a fin de dotar a la población beneficiaria de servicios básicos; y, a su vez, permitir que los legítimos copropietarios cuenten con escrituras que garanticen el ejercicio del derecho a la vivienda, adecuada y digna, conforme lo prevé la Constitución del Ecuador.

En este sentido, la presente Ordenanza contiene la normativa tendiente a la regularización del Asentamiento Humano de Hecho y Consolidado de Interés Social denominado Comité Pro Mejoras del Barrio Campo Alegre de Bellavista de Calderón y Otros, a fin de garantizar a los beneficiarios el ejercicio de su derecho a la vivienda y el acceso a servicios básicos de calidad.

  
- 173 -  
Cientos setenta  
y tres

## ORDENANZA No.

### EL CONCEJO METROPOLITANO DE QUITO

Visto el Informe No. ....de....., expedido por la Comisión de Ordenamiento Territorial.

#### CONSIDERANDO:

- Que,** el artículo 30 de la Constitución de la República del Ecuador (en adelante "Constitución") establece que: *"Las personas tienen derecho a un hábitat seguro y saludable, y a una vivienda adecuada y digna, con independencia de su situación social y económica."*;
- Que,** el artículo 31 de la Constitución expresa que: *"Las personas tienen derecho al disfrute pleno de la ciudad y de sus espacios públicos, bajo los principios de sustentabilidad, justicia social, respeto a las diferentes culturas urbanas y equilibrio entre lo urbano y lo rural. El ejercicio del derecho a la ciudad se basa en la gestión democrática de ésta, en la función social y ambiental de la propiedad y de la ciudad, y en el ejercicio pleno de la ciudadanía."*;
- Que,** el artículo 240 de la Constitución establece que: *"Los gobiernos autónomos descentralizados de las regiones, distritos metropolitanos, provincias y cantones tendrán facultades legislativas en el ámbito de sus competencias y jurisdicciones territoriales (...)"*;
- Que,** el numeral 1 y 2 del artículo 264 de la Constitución manifiesta que: *"Los gobiernos municipales tendrán las siguientes competencias: (...) 1. Planificar el desarrollo cantonal y formular los correspondientes planes de ordenamiento territorial, de manera articulada con la planificación nacional, regional, provincial y parroquial, con el fin de regular el uso y la ocupación del suelo urbano y rural."; (...) 2.- "Ejercer el control sobre el uso y ocupación del suelo en el cantón (...)"*.
- Que,** el literal c) del artículo 54, en concordancia con el literal c) del artículo 84 del Código Orgánico de Organización Territorial, Autonomía y Descentralización (en adelante "COOTAD"), señala como una función del gobierno autónomo descentralizado municipal la de establecer el régimen de uso del suelo y urbanístico, para lo cual se debe determinar las condiciones de urbanización, parcelación, lotización, división o cualquier otra forma de fraccionamiento de conformidad con la planificación cantonal, asegurando porcentajes para zonas verdes y áreas comunales;
- Que,** el artículo 57, en concordancia con el artículo 87 del COOTAD, establece que las funciones del Concejo Municipal, entre otras, son: *"a) El ejercicio de la facultad*



ORDENANZA No.

*normativa en las materias de competencia del gobierno autónomo descentralizado municipal, mediante la expedición de ordenanzas cantonales, acuerdos y resoluciones; (...) x) Regular y controlar, mediante la normativa cantonal correspondiente, el uso del suelo en el territorio del cantón, de conformidad con las leyes sobre la materia, y establecer el régimen urbanístico de la tierra; y, (...) z) Regular mediante ordenanza la delimitación de los barrios y parroquias urbanas tomando en cuenta la configuración territorial, identidad, historia, necesidades urbanísticas y administrativas y la aplicación del principio de equidad interbarrial.”;*

**Que,** el artículo 322 del COOTAD establece el procedimiento para la aprobación de las ordenanzas municipales;

**Que,** la Disposición Transitoria Décima Cuarta del COOTAD, señala: “(...) *Excepcionalmente en los casos de asentamientos de hecho y consolidados declarados de interés social, en que no se ha previsto el porcentaje de áreas verdes y comunales establecidas en la ley, serán exoneradas de este porcentaje.*”;


**Que,** el artículo 486 del COOTAD establece que: “*Cuando por resolución del órgano de legislación y fiscalización del Gobierno Autónomo Descentralizado municipal o metropolitano, se requiera regularizar y legalizar asentamientos humanos consolidados de interés social ubicados en su circunscripción territorial en predios que se encuentren proindiviso, la alcaldesa o el alcalde, a través de los órganos administrativos de la municipalidad, de oficio o a petición de parte, estará facultado para ejercer la partición administrativa, (...)*”;

**Que,** el numeral 1 del artículo 2 de la Ley Orgánica de Régimen para el Distrito Metropolitano de Quito (en adelante “LORDMQ”) establece que el Municipio del Distrito Metropolitano de Quito, tiene la competencia exclusiva y privativa de regular el uso y la adecuada ocupación del suelo, ejerciendo el control sobre el mismo;

**Que,** el numeral 1 del artículo 8 de la LORDMQ, establece que le corresponde al Concejo Metropolitano decidir mediante ordenanza, sobre los asuntos de interés general, relativos al desarrollo integral y a la ordenación urbanística del Distrito;

**Que,** mediante Ordenanza Municipal No. 0408 sancionada el 10 de julio de 2013 e inscrita el 07 de diciembre de 2015; se aprueba el Asentamiento Humano de Hecho y Consolidado denominado: Comité Pro Mejoras del Barrio Campo Alegre de Bellavista de Calderón y Otros;

**Que,** la Unidad Especial Regula Tu Barrio es la dependencia encargada de procesar, canalizar y resolver los procedimientos para la regularización de la ocupación informal del suelo, en procura de agilizar la emisión de informes y demás trámites

  
- 172 -  
Ciento setenta y  
dos

## ORDENANZA No.

pertinentes para la legalización de barrios dentro del marco de planificación y el ordenamiento de la ciudad, conforme lo establecido en el artículo 2 de la Resolución Administrativa No. A0010 de 19 de marzo de 2010; y,

**Que,** la Mesa Institucional de Trabajo, reunida el 28 de septiembre de 2016 en la Administración Zonal Calderón, integrada por: el Ab. Fernando Morales, Administrador Zonal Calderón; Dr. René Prado, Director Jurídico de la Administración Zonal Calderón; Ing. Galo Erazo, Director de Gestión de Territorio de la Administración Zonal Calderón; Arq. Marcia Laines, Delegada de la Dirección Metropolitana de Catastro; Ing. Marco Manobanda, Delegado de la Dirección Metropolitana de Gestión de Riesgo; Arq. Elizabeth Ortiz, Delegada de la Secretaría de Territorio, Hábitat y Vivienda; Econ. Johanna Falconí, Coordinadora de la Unidad Especial Regula Tu Barrio Calderón, Luis Villamil Loor, Responsable Socio Organizativo de la Unidad Especial Regula Tu Barrio Calderón; Dr. Daniel Cano, Responsable Legal de la Unidad Especial Regula Tu Barrio Calderón; y, Arq. Mauricio Velasco, Responsable Técnico de la Unidad Especial Regula Tu Barrio Calderón, aprobaron el Informe Socio Organizativo Legal y Técnico N° 015-UERB-AZCA-SOLT-2016, de fecha 28 de septiembre de 2016, habilitante de la Ordenanza de reconocimiento del Asentamiento Humano de Hecho y Consolidado de Interés Social, denominado Comité Pro Mejoras del Barrio Campo Alegre de Bellavista de Calderón y Otros.

**En ejercicio de sus atribuciones legales constantes en los artículos 30, 31, 240 y 264 numeral 1 y 2 de la Constitución de la República del Ecuador; 84, literal c), 87, literales a), v) y x), y 322 del Código Orgánico de Organización Territorial Autonomía y Descentralización; 2, numeral 1, 8, numeral 1 de la Ley Orgánica de Régimen para el Distrito Metropolitano de Quito; y, 2 de la Resolución No. A0010, de 19 de marzo de 2010,**

### **EXPIDE LA SIGUIENTE:**

**ORDENANZA REFORMATORIA A LA ORDENANZA No. 0408, SANCIONADA EL 10 DE JULIO DE 2013, QUE APROBÓ EL ASENTAMIENTO HUMANO DE HECHO Y CONSOLIDADO DE INTERÉS SOCIAL, DENOMINADO COMITÉ PRO MEJORAS DEL BARRIO CAMPO ALEGRE DE BELLAVISTA DE CALDERÓN Y OTROS, UBICADO EN LA PARROQUIA DE CALDERÓN.**

**Artículo 1.-** Agréguese al artículo 1 de la Ordenanza No. 0408, sancionada el 10 de julio de 2013, lo siguiente:

*"Por las condiciones de asentamiento humano de hecho y consolidado, se lo aprueba considerándolo de interés social."*

ORDENANZA No.

**Artículo 2.-** Refórmese del artículo 2 de la Ordenanza No. 0408, sancionada el 10 de julio de 2013, el último inciso por el siguiente:

*"El número total de lotes es de 48, signados del uno (1) al cuarenta y ocho (48), cuyo detalle es el que consta en los planos aprobatorios que forman parte de la presente Ordenanza."*

**Artículo 3.-** Sustitúyase el artículo 6 de la Ordenanza No. 0408, sancionada el 10 de julio de 2013, por el siguiente:

**"Artículo 6.- Del Área Verde y Área de Equipamiento Comunal.-** Los copropietarios del Asentamiento Humano de Hecho y Consolidado de Interés Social denominado Comité Pro Mejoras del Barrio Campo Alegre de Bellavista y Otros, ubicado en la parroquia Calderón, transfieren al Municipio del Distrito Metropolitano de Quito como contribución de áreas verdes y áreas de equipamiento comunal, un área total de 1.124,29 m<sup>2</sup> del área útil de los lotes, de conformidad al siguiente detalle:

<b>ÁREAS VERDES Y COMUNALES</b>					
		<b>LINDERO</b>	<b>En parte</b>	<b>Total</b>	<b>SUPERFICIE</b>
<b>Área Verde</b>	<b>Norte:</b>	Lote N° 26	20,61 m.	41,63 m.	932,67 m <sup>2</sup>
		Lote N° 18	21,02 m.		
	<b>Sur:</b>	Lote N° 25	20,77 m.	41,72 m.	
		Área Comunal	20,95 m.		
	<b>Este:</b>	Calle N2F		22,67 m.	
<b>Oeste:</b>	Calle N3		22,08 m.		
<b>Área Comunal</b>		<b>LINDERO</b>	<b>En parte</b>	<b>Total</b>	<b>SUPERFICIE</b>
	<b>Norte:</b>	Area Verde		20,95 m.	191,62 m <sup>2</sup>
	<b>Sur:</b>	Lote N° 19		20,82 m.	
	<b>Este:</b>	Calle N2F		9,09 m.	
	<b>Oeste:</b>	Lote N° 25		9,26 m.	

*[Handwritten signature]*  
-171-  
Camb se toma  
y uno



ORDENANZA No.

**Artículo 4.-** Sustitúyase el artículo 7 de la Ordenanza No. 0408, sancionada el 10 de julio de 2013, por el siguiente:

*“Artículo 7.- De las vías.- El asentamiento humano de hecho y consolidado de interés social denominado Comité Pro Mejoras del Barrio Campo Alegre de Bellavista de Calderón y Otros, contempla un sistema vial de uso público, debido a que éste es un asentamiento humano de hecho y consolidado de interés social actualmente con 11 años de existencia, con 72.92% de consolidación de viviendas y se encuentra ejecutando obras de infraestructura, razón por la cual los anchos viales se sujetarán al plano adjunto a la presente ordenanza.*

*Se aprueban las vías con los siguientes anchos:*

<i>Calle N3</i>	<i>10,00 m.</i>
<i>Calle N2F</i>	<i>10,00 m.”</i>

**Artículo 5.-** Sustitúyase del artículo 9 de la Ordenanza No. 0408, sancionada el 10 de julio de 2013, lo siguiente:

*“La palabra “urbanización”, por las siguientes: “obras civiles y de infraestructura”; el último párrafo que establece: “De estas obras, los copropietarios del predio fraccionado pagarán las contribuciones especiales y mejoras de ley” por lo siguiente: “Cuando las obras se ejecutaren por autogestión de los copropietarios del inmueble donde se ubica el asentamiento, el valor por contribución especial a mejoras se establecerá de conformidad con la ley.”*

**Artículo 6.-** Sustitúyase el artículo 11 de la Ordenanza No. 0408, sancionada el 10 de julio de 2013, por el siguiente:

*“Artículo 11.- De la multa por retraso en ejecución de obras.- En caso de retraso en la ejecución de las obras civiles y de infraestructura, los copropietarios del inmueble sobre el cual se ubica el Asentamiento Humano de Hecho y Consolidado de Interés Social denominado Comité Pro Mejoras del Barrio Campo Alegre de Bellavista de Calderón y Otros, se sujetarán a las sanciones contempladas en el Ordenamiento Jurídico Nacional y Metropolitano.”*

**Artículo 7.-** Sustitúyase la palabra “urbanización” del artículo 12 de la Ordenanza No. 0408, sancionada el 10 de julio de 2013, por las siguientes: “obras civiles y de infraestructura”.

ORDENANZA No.

**Artículo 8.-** Agréguese el siguiente artículo innumerado después del artículo 6 de la Ordenanza No. 0408, sancionada el 10 de julio de 2013:

**"Artículo (...)- Informe Técnico de Evaluación de Riesgos de la Secretaría General de Seguridad y Gobernabilidad.-** Los copropietarios del predio, en un plazo no mayor a un año a partir de la inscripción de la presente ordenanza en el Registro de la Propiedad, deberán presentar el cronograma de obras de mitigación de riesgos elaborado por un especialista técnico, ante la Dirección Metropolitana de Gestión de Riesgos y la Unidad Desconcentrada de Control de la Administración Zonal Calderón, caso contrario el Concejo Metropolitano podrá revocar la presente ordenanza, notificándose del particular a la Agencia Metropolitana de Control, para que se inicie las acciones pertinentes.

La Agencia Metropolitana de Control realizará el seguimiento en la ejecución y avance de las obras de mitigación hasta la terminación de las mismas.

El Asentamiento Humano de Hecho y Consolidado de Interés Social denominado Comité Pro Mejoras del Barrio Campo Alegre de Bellavista de Calderón y Otros, deberá cumplir con lo establecido dentro de la calificación del riesgo y acatar las recomendaciones que se encuentran determinadas en el informe de la Dirección Metropolitana de Gestión de Riesgos No. 138-AT-DMGR-2016, del 09 de septiembre de 2016 el mismo establece que:

*Calificación del Riesgo*

"La zona en estudio, una vez realizada la inspección técnica al AHHYC "Campo Alegre" de la Parroquia Calderón, considerando las amenazas, elementos expuestos y vulnerabilidades se determina que:

De acuerdo a las condiciones morfológicas, litológicas y elementos expuestos se manifiesta que presenta un **Riesgo Moderado-Alto Mitigable** en su totalidad frente a movimientos en masa.

Con respecto a la amenaza sísmica el AHHYC "Campo Alegre" de la Parroquia Calderón presenta un nivel de **Alto**. Por cuanto al ser construcciones informales, no cumplen la NEC y se consideran viviendas con moderada vulnerabilidad.

Finalmente, con respecto a la amenaza volcánica el AHHYC "Campo Alegre" de la Parroquia Calderón presenta un nivel de riesgo **Alto**. Por la probable caída de ceniza y lapilli de los volcanes Pulumahua, Guagua Pichincha, Cotopaxi y Reventador.

La calificación de la evaluación de la condición del riesgo está dada en base a la probabilidad de ocurrencia de eventos adversos y a las pérdidas con su consecuente afectación. Por lo tanto, desde el análisis de la DMGR expresa que es **factible** continuar con el



## ORDENANZA No.

*proceso de la regularización del AHH y C. Que siguiendo las recomendaciones que se describen en este informe a continuación contribuirá a garantizar la reducción del riesgo en la zona en análisis."*

### *Recomendaciones*

*"Tomar en cuenta el Artículo 13.- de Ley Orgánica Reformatoria al COOTAD en su Artículo 140.- sobre el Ejercicio de la competencia de gestión de riesgos.- establece que: La gestión de riesgos que incluye las acciones de prevención, reacción, mitigación, reconstrucción y transferencia, para enfrentar todas las amenazas de origen natural o antrópico que afecten en territorio se gestionarán de manera concurrente y de forma articulada por todos los niveles de gobierno de acuerdo con las políticas y los planes emitidos por el organismo nacional responsable, de acuerdo con la Constitución y la Ley. **Los gobiernos autónomos descentralizados municipales adoptarán obligatoriamente normas técnicas para la prevención y gestión de riesgos en sus territorios con el propósito de proteger las personas, colectividades y la naturaleza, en sus procesos de ordenamiento territorial.***

*Todos los procesos dentro del proyecto de regularización deben respetar la normativa vigente de las Ordenanzas Metropolitanas de: aprobación de los Planes Metropolitanos de Ordenamiento Territorial, (PMOT), Uso Y Ocupación del Suelo, (PUOS) y Régimen Administrativo del Suelo en el D.M.Q (Ordenanzas Metropolitanas N°171 N1°172, y sus Reformatorias N°447 y N°432);*

*El AHH y C "Campo Alegre" de la Parroquia de Calderón deben respetar lo que estipula en los artículos de las ordenanzas metropolitanas Y en caso de afectaciones o cercanía a quebradas, taludes, ríos; Cumplir con lo establecido en los artículos 116 de Áreas de protección de taludes, 117 Áreas de Protección de Quebradas, 118 áreas de protección de cuerpos de agua, ríos y el artículo 122 referente a construcciones Sismo resistentes.*

*Incluir en el informe de Regulación Metropolitana, IRM las observaciones de calificación del riesgo y recomendaciones para emisión de permisos y control de usos futuros y ocupación del suelo, en cumplimiento estricto con el cuerpo normativo que garantice el adecuado cuidado ambiental y protección de taludes y quebradas, en prevención de riesgos naturales y antrópicos que se podrían presentar.*

### **PARA LAS CONSTRUCCIONES:**

*Para reducir el riesgo sísmico se debe tomar en cuenta la calidad de los materiales, el proceso constructivo y tipo de suelo sobre el cual se cimienta, además de un diseño estructural; por lo que las futuras edificaciones deberán contar con un diseño estructural basado en la Norma Ecuatoriana de la Construcción (NEC), sobretodo, en lo que se refiere a*



## ORDENANZA No.

diseños sismo resistente – Cargas Sísmicas (NEC-SE-DS), teniendo la Agencia Metropolitana de Control hacer cumplir la normativa vigente.

Las viviendas en proceso de construcción y demás viviendas dentro del área en análisis no disponen de un diseño estructural y no cuentan con algún tipo de asesoría técnica, por lo que el propietario deberá contratar a un especialista (Ingeniero Civil con experiencia en Estructuras) para que evalúe el estado actual de la vivienda o al tratarse de una proyección a un nivel más o al realizar modificaciones estructurales en la vivienda para que el mismo proponga una solución a cada caso, como puede ser un diseño estructural o un sistema de reforzamiento estructural en el caso de ameritarlo.

La Dirección Metropolitana de Gestión de Riesgos (DMGR) recomienda que en las edificaciones levantadas informalmente no se realice más ampliaciones verticales por cuanto se desconoce la capacidad portante del suelo y el sistema constructivo de cada una vivienda, ya que a futuro pueden tener problemas de resistencia y seguridad, para lo cual la Agencia Metropolitana de Control deberá hacer cumplir esta disposición.

### **PARA LOS SUELOS O TERRENOS:**

La Dirección Metropolitana de Gestión de Riesgos (DMGR) recomienda que el barrio “Campo Alegre” de la Parroquia Calderón, es necesario realizar un estudio geológico-geotécnico que determine la estabilidad del terreno (en varios perfiles), para lo cual se deberá calcular el factor de seguridad, considerando cargas estáticas y dinámicas, así como niveles freáticos (saturación del suelo). Este estudio también deberá determinar la capacidad portante admisible del suelo (carga máxima que puede soportar sin que su estabilidad sea amenazada de acuerdo al proyecto constructivo que se pretenda implementar). También permitirá conocer las condiciones mecánicas del suelo que será validada posteriormente por la DMGR, debido a las características litológicas poco favorables que se observaron en varios sitios, y la vulnerabilidad física de las construcciones que es alta según la evaluación técnica realizada.

Evaluar la sismicidad histórica de “Campo Alegre de Calderón, Parroquia Calderón” para tener conocimiento de los terremotos que en el pasado han afectado a esta región para poder calibrar la recurrencia de los eventos sísmicos fuertes, tornándose de esta manera en un parámetro de especial importancia en la selección de parámetros sismo-resistente.

Coordinar con la **EPMMOP** para mejorar y concluir el trazado vial interno, asegurando la estabilidad, generados en los cortes efectuados por la apertura del pasaje y sus calles; y edificaciones; y considerar el criterio técnico de la **EPMAPS** para que implemente el sistema de alcantarillado pluvial y sanitario que evite la erosión del suelo y considerar la variable riesgo u obras respectivas de mitigación.”

## ORDENANZA No.

**Artículo 9.-** Refórmese el artículo 16 de la Ordenanza No. 0408, sancionada el 10 de julio de 2013 por el siguiente:

***“Artículo 16.- Solicitudes de ampliación de plazo.-** Las solicitudes de ampliación de plazo para ejecución de obras civiles y de infraestructura, presentación del cronograma de mitigación de riesgos; y, la ejecución de obras de mitigación de riesgos serán resueltas por la Administración Zonal correspondiente.”*

**Artículo 10.-** Refórmese el artículo el artículo 13 de la Ordenanza No. 0408, sancionada el 10 de julio de 2013 por el siguiente:

***“Artículo 13.- De la Protocolización e Inscripción de la Ordenanza.-** Los copropietarios del predio donde se ubica el Asentamiento Humano de Hecho y Consolidado de Interés Social denominado Comité Pro Mejoras del Barrio Campo Alegre de Bellavista de Calderón y Otros, posterior a la sanción de la presente ordenanza deben protocolizar la presente Ordenanza ante Notario Público e inscribirla en el Registro de la Propiedad del Distrito Metropolitano de Quito, con todos sus documentos habilitantes;*

*En caso de no legalizar la presente Ordenanza, está caducará conforme lo determinado en la normativa nacional vigente.*

*La inscripción de la presente ordenanza servirá como título de dominio para efectos de la transferencia de áreas verdes, en caso de que existan”.*

**Disposición Final.-** Esta ordenanza entrará en vigencia a partir de la fecha de su sanción, sin perjuicio de su publicación en la página web institucional de la Municipalidad.

Dada, en la Sala de Sesiones del Concejo Metropolitano de Quito, el .....

Dr. Eduardo del Pozo  
**Primer Vicepresidente del Concejo Metropolitano de Quito**

Abg. Diego Cevallos  
**Secretari General del Concejo Metropolitano de Quito**

**CERTIFICADO DE DISCUSIÓN**



ORDENANZA No.

La infrascrita Secretaria General del Concejo Metropolitano de Quito, certifica que la presente ordenanza fue discutida y aprobada en dos debates, en sesiones de .....de ..... y ..... de ..... de 2016.- Quito,

Abg. Diego Cevallos  
**SECRETARIO GENERAL DEL CONCEJO METROPOLITANO DE QUITO**

**ALCALDÍA DEL DISTRITO METROPOLITANO.-** Distrito Metropolitano de Quito,

**EJECÚTESE:**

Dr. Mauricio Rodas Espinel  
**ALCALDE DEL DISTRITO METROPOLITANO DE QUITO**

**CERTIFICO**, que la presente ordenanza fue sancionada por el Dr. Mauricio Rodas Espinel  
, Alcalde del Distrito Metropolitano de Quito, el  
.- Distrito Metropolitano de Quito,

Quito, 22 DIC. 2016

Oficio No. **A** 0324

*[Handwritten signature and date: 23/12/16]*

Señor  
Diego Cevallos Salgado  
SECRETARIO GENERAL  
CONCEJO METROPOLITANO DE QUITO  
Presente

Ref. Trámites Nos. 2016-569594  
2016-526792  
2016-569574

De mi consideración:

Me refiero a los Oficios No. UERB-1600-2016; UERB-1601-2016; y, UERB-1612-2016, todos de 17 de noviembre de 2016, suscritos por la Abg. Karina Subía, Directora Ejecutiva de la Unidad Especial Regula Tu Barrio, por los que remite los proyectos de Ordenanza para reconocer y aprobar asentamientos de hecho y consolidados de interés social, denominados Comité Pro Mejoras del barrio "Campo Alegre de Bellavista de Calderón", Comité Pro Mejoras "La Esperanza" y Comité Pro Mejoras del barrio "Tierra Mía" (Etapa 14), respectivamente.

Con lo expuesto, expreso a usted que dichos proyectos corresponden a la iniciativa del Ejecutivo Metropolitano; en consecuencia, se servirá remitirlos a la Comisión pertinente para el trámite de ley que corresponda.

Atentamente,

*[Handwritten signature of Dr. Mauricio Rodas Espinel]*

Dr. Mauricio Rodas Espinel  
ALCALDE DEL MUNICIPIO DEL DISTRITO METROPOLITANO DE QUITO

PS/mep

Adjunto: lo indicado

SECRETARÍA GENERAL CONCEJO METROPOLITANO DE QUITO	RECEPCIÓN DE DOCUMENTOS HORA: 23 DIC 2016 11:30 FIRMA RECEPCION: <i>[Signature]</i> ALCALDÍA NÚMERO DE HOJA: 3 carpetas Base.
--	--



Oficio No.: SG- 3132

Quito D.M.,

Ticket GDOC: 2016-569594

Señora  
Ivone Von Lippke  
Presidenta de la Comisión de Ordenamiento Territorial  
Presente

*Asunto: Revisión requisitos formales proyecto de Ordenanza Reformatoria a la Ordenanza No. 0408, que aprobó el asentamiento humano de hecho y consolidado de interés social denominado Comité Pro Mejoras del Barrio Campo Alegre de Bellavista de Calderón y otros, ubicado en la parroquia Calderón.*

De mi consideración:

Mediante oficio No. A 324, de 22 de diciembre de 2016, recibido en esta Secretaría el 23 de diciembre del año en curso, el señor Alcalde Metropolitano, Dr. Mauricio Rodas Espinel, remite el proyecto de Ordenanza Reformatoria a la Ordenanza No. 0408, que aprobó el asentamiento humano de hecho y consolidado de interés social denominado Comité Pro Mejoras del Barrio Campo Alegre de Bellavista de Calderón y otros, ubicado en la parroquia Calderón; por lo que, de conformidad con lo previsto en el literal a) del artículo 13 de la Resolución de Concejo No. C 074, esta Secretaría ha procedido a realizar la revisión de los requisitos formales de dicho proyecto, previo al envío a la Comisión competente en la materia, respecto de lo cual me permito informar lo siguiente:

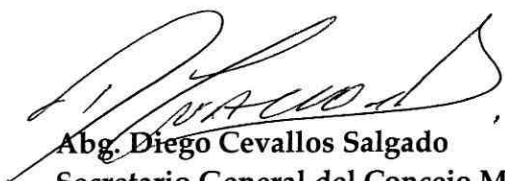
- El proyecto de Ordenanza en referencia cumple los requisitos previstos en el Código Orgánico de Organización Territorial, Autonomía y Descentralización – COOTAD, así como en la Resolución del Concejo Metropolitano No. C 074, es decir, se refiere a una sola materia, contiene exposición de motivos, considerandos, articulado y detalle de los artículos a ser reformados con la iniciativa.

En tal virtud, remito el proyecto de Ordenanza en referencia a la Comisión de su Presidencia, a fin de que en cumplimiento de lo establecido en el literal b) del artículo 13 de la Resolución de Concejo No. C 074, se sirva incluir el conocimiento del mismo en sesión ordinaria o extraordinaria de la Comisión de Ordenamiento Territorial, en un plazo máximo de 15 días.


Finalmente, se deja constancia de que la presente revisión de formalidades se realiza sin perjuicio del ejercicio de las competencias de las Comisiones, como órganos asesores del Cuerpo Edilicio, y las distintas dependencias municipales, con relación a la revisión de la pertinencia legislativa, técnica y jurídica del proyecto en referencia.

Particular que comunico para los fines pertinentes.

Atentamente,



**Abg. Diego Cevallos Salgado**  
**Secretario General del Concejo Metropolitano de Quito**

Acción:	Responsable:	Unidad:	Fecha:	Sumilla:
Elaborado por:	D. Cevallos	Prosecretaría	2016-12-29	

Copia: Alcaldía Metropolitana  
Unidad Especial Regula Tu Barrio  
~~Original del expediente a Secretaría de la Comisión de Ordenamiento Territorial~~