

**ACTA RESOLUTIVA DE LA SESIÓN ORDINARIA DE LA
COMISIÓN DE USO DE SUELO
4 DE AGOSTO DE 2014**

En el Distrito Metropolitano de Quito, a los cuatro días del mes de agosto del año dos mil catorce, siendo las 09:15, se instalan en sesión ordinaria, en la sala de sesiones No. 2 de la Secretaría General del Concejo Metropolitano de Quito, los miembros de la Comisión, concejales: Eduardo Del Pozo, Jorge Albán y Sergio Garnica Ortiz, quien preside la sesión.

Además se registra la presencia de los siguientes funcionarios: Abg. Adriana Sánchez, funcionaria de la Procuraduría Metropolitana; Arq. Patricio Carrión, funcionario de la Secretaría de Territorio, Hábitat y Vivienda; Arq. Consuelo Arias, funcionaria de la Administración Zonal La Delicia; Arq. Juan Quishpe, funcionario de la Administración Zonal Tumbaco; Sra. María Teresa Tayo, Sr. José Luis Flores y Sr. Diego Maldonado, funcionarios de la Unidad de Espacio Público; Arq. Marlon Ramírez y Sr. Carlos Cruz, funcionarios de la Administración Zonal Quitumbe; Lic. Carmen Idrovo y Dr. Álvaro Fiallos, funcionarios del despacho del concejal Sergio Garnica Ortiz; Arq. Gigliola Paroli, funcionaria del despacho del concejal Jorge Albán; Sr. Patricio Del Pozo, funcionario del despacho del concejal Eduardo Del Pozo; Dr. Marco Pazmiño, funcionario del despacho del concejal Marco Ponce; Dra. Mónica Gallegos e Ing. Jorge Caicedo, funcionarios del despacho del concejal Patricio Ubidia.

Secretaría constata que existe el quórum legal y reglamentario y da lectura al orden del día, el mismo que es aprobado sin ninguna observación.

ORDEN DEL DÍA:

1. Comisiones generales.

No hay comisiones generales para tratar en este punto.

2. Lectura de comunicaciones.

- a) Oficio s/n, de 30 de junio de 2014, suscrito por los representantes de los Barrios El Carmen, Central y La Tola, quienes solicitan la reubicación de los postes que se hallan ubicados fuera de los bordillos de dichos barrios y abastecimiento de alumbrado público en el barrio El Carmen a la altura de la parada de los buses Guadalajara, a fin de mitigar la inseguridad en el sector. (se adjunta como anexo 1 copia del oficio en mención).

Siendo las 9:17 ingresa a la sala de sesiones el concejal Patricio Ubidia

La Comisión **resuelve:** Solicitar a la Administración Zonal Calderón, a la Empresa Eléctrica Quito y al concejal Jorge Albán, como delegado al Directorio de la Empresa Eléctrica Quito, que dentro del ámbito de sus competencias se atienda lo requerido.

- b) Oficio s/n, de 11 de julio de 2014, suscrito por el Sr. Aurelio Pozo Reyes, quien solicita se autorice legalizar la construcción informal ubicada en el sector 2 de Febrero calle 9 (S41) y Pasaje Carlos Larrea, predio No. 158429 de la parroquia La Ecuatoriana, pedido formulado en virtud de que la ordenanza vigente no cuenta con un procedimiento adecuado para legalizar construcciones con afectación por radio de curvatura. (se adjunta como anexo 2 copia del oficio en mención).

La Comisión **resuelve:** Solicitar a la Secretaría de Territorio, Hábitat y Vivienda remita un informe con las respectivas recomendaciones referente a la factibilidad de lo solicitado.

- c) Oficio s/n, de 11 de julio de 2014, suscrito por el Sr. Hugo Salazar Falcón, quien solicita se autorice legalizar la construcción informal ubicada en el sector Las Orquídeas, Pasaje A-56 (Oe6f) y Pasaje 1-56 (S41A), predio No. 180317, de la parroquia La Ecuatoriana, pedido formulado en virtud de que la ordenanza vigente no cuenta con un procedimiento adecuado para legalizar construcciones con afectación por radio de curvatura (se adjunta como anexo 3 copia del oficio en mención).

La Comisión **resuelve:** Solicitar a la Secretaría de Territorio, Hábitat y Vivienda remita un informe con las respectivas recomendaciones, relacionado a la factibilidad de lo solicitado.

- d) Oficio s/n, suscrito por el Lic. Washington Gómez Galarza, Presidente de la Asociación de Comerciantes y Trabajadores Autónomos "23 de Abril", quien solicita una audiencia en la Comisión, a fin de exponer el proyecto denominado "Paseo comercial San Miguel". (se adjunta como anexo 4 copia del oficio en mención).

La Comisión **resuelve:** Recibir a los representantes de la Asociación de Comerciantes y Trabajadores Autónomos "23 de Abril" en una próxima sesión de la Comisión.

- e) Oficio s/n, de 2 de julio de 2014, suscrito por la Sra. María Ercilia Paucar Paucar y otros, quienes solicitan se apruebe el trazado vial de la calle que servirá de acceso a los predios Nros: 0397812 y 0397815. (se adjunta como anexo 5 copia del oficio en mención).

La Comisión **resuelve:** Solicitar a la Administración Zonal Los Chillos que en coordinación con el peticionario, formulen la propuesta técnico-legal del trazado vial solicitado.

3. EXPEDIENTE COMISIÓN 2013-105579

Solicitante: Administración Zonal La Delicia

Petición: Solicita aprobación del trazado vial de las calles Museo Solar, José Mejía Lequerica y E1D Tramos 1 y 2

Informe Técnico STHV: Favorable

Informe Legal: Favorable

Administración Zonal: La Delicia

Concejal Jorge Albán: Solicita se informe cuando se consolidó el sector, cuando se aprobó la norma para el trazado vial, a fin de ver si se aplica el pedido de cambio del ancho de las vías, en vista de que le preocupa que los trazados viales se aprueben bajo una normativa y que los ciudadanos no cumplan con la misma y luego de un tiempo soliciten cambio del trazado.

La Comisión acoge la propuesta presentada por el concejal Albán, y **resuelve:** Solicitar a la Administración Zonal La Delicia remita un informe ampliatorio, tomando en consideración el informe de 29 de julio de 2009 aprobado por el Concejo Metropolitano.

4. EXPEDIENTE COMISIÓN 2014-055810

Solicitante: Comité Promejoras del Barrio La Dolores

Petición: Solicita aprobación del trazado vial del Barrio La Dolores, Parroquia Chilligallo

Informe Técnico STHV: Favorable

Informe Legal: Favorable

Administración Zonal: Quitumbe



La Comisión acoge los informes técnico y legal; y **resuelve:** Emitir dictamen favorable a la petición, para conocimiento del Concejo Metropolitano.

5. EXPEDIENTE COMISIÓN 2014-016456

Solicitante: Rosa Marina Coraquilla Mallitaxi

Petición: Solicita aprobación para la modificación de la sección transversal del Pasaje s/n del Barrio Sin Nombre 11, parroquia Chillogallo

Informe Técnico STHV: Favorable

Informe Legal: Favorable

Administración Zonal: Quitumbe

La Comisión acoge los informes técnico y legal; y **resuelve:** Emitir dictamen favorable a la petición, para conocimiento del Concejo Metropolitano.

Dr. Álvaro Fiallos, funcionario del despacho del concejal Sergio Garnica Ortiz: Indica que la toma de decisiones como miembros de la comisión se basa en los informes técnicos y legales emitidos, los cuales de forma expresa indican la procedencia o no de lo que el ciudadano está solicitando, sin embargo en los informes de la Administración Zonal Quitumbe existe un pronunciamiento expreso de admitir la petición, en tal virtud se debería solicitar a la Administración Zonal que en los futuros informes se indique de manera expresa si los mismos son favorables o desfavorables.

La Comisión acoge la propuesta presentada por el Dr. Fiallo; y **resuelve:** Solicitar a las Administraciones Zonales que los informes que emitan para conocimiento de la Comisión indiquen expresamente si son favorables o desfavorables.

6. EXPEDIENTE COMISIÓN 2014-033717

Solicitante: José Rodrigo Lujé

Petición: Solicita aprobación del trazado y regularización vial de las calles E3A, S64D, Pasaje E3 y Pasaje S64E del Barrio San Rafael, Parroquia Turubamba

Informe Técnico STHV: Favorable

Informe Legal: Favorable

Administración Zonal: Quitumbe

La Comisión acoge los informes técnico y legal; y **resuelve:** Emitir dictamen favorable a la petición, para conocimiento del Concejo Metropolitano.

7. EXPEDIENTE COMISIÓN 2014-051944

Solicitante: Comité Promejoras del Barrio Hospital 1

Petición: Solicita aprobación del trazado vial modificadorio de la calle "E" del Barrio Hospital 1, parroquia Quitumbe

Informe Técnico STHV: Favorable

Informe Legal: Favorable

Administración Zonal: Quitumbe

La Comisión acoge los informes técnico y legal; y **resuelve:** Emitir dictamen favorable a la petición, para conocimiento del Concejo Metropolitano.

8. EXPEDIENTE COMISIÓN 2014-016455

Solicitante: Urbanización de Interés Social EDESA

Petición: Solicita aprobación de la propuesta vial del acceso al Barrio "Urbanización de Interés Social EDESA", Parroquia La Ecuatoriana

Informe Técnico STHV: Favorable

Informe Legal: Favorable

Administración Zonal: Quitumbe

La Comisión acoge los informes técnico y legal; y **resuelve:** Emitir dictamen favorable a la petición, para conocimiento del Concejo Metropolitano.

9. EXPEDIENTE COMISIÓN 2013-062549 (IC-2014-176)

Solicitante: Eliecer Valdivieso y Genaro Cueva

Petición: Solicita aprobación del trazado vial de la curva de retorno de la calle C del Barrio Obrero Independiente 2

Informe Técnico STHV: Favorable

Informe Legal: Favorable

Administración Zonal: Manuela Sáenz

Siendo las 9:33 ingresa a la sala de sesiones el concejal Marco Ponce

La Comisión acoge los informes técnico y legal; y **resuelve:** Emitir dictamen favorable a la petición, para conocimiento del Concejo Metropolitano.

10. EXPEDIENTE COMISIÓN 2014-072949

Solicitante: Comité Promejoras de los Barrios San Javier y El Rocío

Petición: Solicitan aprobación del trazado y regularización vial de la calle Oe4B, Tramo 1 y Tramo 2 de los Barrios San Javier y El Rocío, Parroquia Guamaní

Informe Técnico STHV: Favorable

Informe Legal: Favorable

Administración Zonal: Quitumbe

La Comisión acoge los informes técnico y legal; y **resuelve:** Emitir dictamen favorable a la petición, para conocimiento del Concejo Metropolitano.

11. EXPEDIENTE COMISIÓN 2014-069122

Solicitante: Administración Zonal Tumbaco (Tickets 2013-250550 y 2014-053909)

Petición: Solicita aprobación del trazado vial de las calles S/N, S/N2, S/N3, S/N4 y 5, y S/N6 de los sectores de San Pedro de Chiche y San José de la Parroquia de Puenbo

Informe Técnico STHV: Favorable

Informe Legal: Favorable

Administración Zonal: Tumbaco

Concejal Jorge Albán: Manifiesta que tiene una preocupación similar a la del punto tres del orden del día, ya que no se especifican las fechas para justificar el pedido.

Arq. Juan Quishpe, funcionario de la Administración Zonal Tumbaco: Indica que este informe tiene tres pedidos, una variación geométrica de un trazado de la vía del PUOS que afecta al mismo predio por un tanque de agua que sirve a la comunidad, para no afectar al tanque se modificó el trazado geométrico de la vía pero se mantuvo el ancho de la misma, otro pedido es cambiar al ancho de vía de 16 a 12 por que ya está consolidado, esto se debe a que el Consejo Provincial adoquinó las vías a 12 m de ancho.

La Comisión acoge los informes técnico y legal; y **resuelve:** Emitir dictamen favorable a la petición, para conocimiento del Concejo Metropolitano, además solicitar a las unidades que emiten informes para conocimiento de la Comisión, que se incluya en dichos informes un resumen histórico y la motivación que ha llevado a su expedición, y solicitar al señor Alcalde comunique a las

Administraciones Zonales que previo a que se ejecuten obras por parte de otras entidades como por ejemplo el Concejo Provincial, se requieran los informes respecto a la viabilidad de los trazados viales.

12. EXPEDIENTE COMISIÓN 2013-256252

Solicitante: Cooperativa de Vivienda Nueva Loja

Petición: Solicita aprobación del trazado vial de la Cooperativa de Vivienda Nueva Loja, Calle "A" Tramo 1, 2 y 3; Calle "B" Tramos 1, 2 y 3; Calle "C" Tramos 1 y 2; Calle "D" Tramos 1 y 2; Calle "E" Calle "F", Parroquia La Ecuatoriana

Informe Técnico STHV: Favorable

Informe Legal: Favorable

Administración Zonal: Quitumbe

La Comisión acoge los informes técnico y legal; y **resuelve:** Emitir dictamen favorable a la petición, para conocimiento del Concejo Metropolitano.

13. EXPEDIENTE COMISIÓN 2014-057222

Solicitante: Barrios La Cristalina y San Francisco de Huarca

Petición: Solicita aprobación del trazado y regularización vial, de la vía de acceso a sus Barrios, Parroquia Chilligallo

Informe Técnico STHV: Favorable

Informe Legal: Favorable

Administración Zonal: Quitumbe

Concejal Sergio Garnica Ortiz: Propone que el expediente se remita a la Administración Zonal Quitumbe, ya que como se puede evidenciar en las fotografías que integran el mismo, no existe consolidación, y hacer un trazado vial puede ocasionar un tráfico de tierras o asentamientos ilegales.

La Comisión acoge la propuesta presentada por el concejal Garnica; y **resuelve:** Solicitar a la Administración Zonal Quitumbe remita un informe ampliatorio, en el cual se indique de manera pormenorizada las razones técnicas y jurídicas que determinaron la necesidad de realizar el trazado vial en mención.

14. EXPEDIENTE COMISIÓN IC-2014-055789

Solicitante: Comité Promejoras Barrio Tambo del Inca

Petición: Solicita creación de carriles de servicio utilizando el derecho de vía de la Avenida Simón Bolívar, Sector Tambo del Inca

Informe Técnico STHV: Favorable

Informe Legal: Favorable

Administración Zonal: Quitumbe

La Comisión acoge los informes técnico y legal; y **resuelve:** Emitir dictamen favorable al trazado vial de la conexión de la Av. Simón Bolívar con el Escalón 1 y avenidas aledañas, pero no así la zonificación del sector sobre la línea de fábrica, para conocimiento del Concejo Metropolitano.

15. EXPEDIENTE COMISIÓN 2014-026509 (IC-2014-150)

Solicitante: Gerente de la Unidad de Espacio Público

Petición: Solicita designación vial de lotización Venceremos Primera Etapa

Informe Técnico Unidad Espacio Público: Favorable

Informe Técnico STHV: Favorable

Informe Legal: Favorable

Administración Zonal: Quitumbe

Concejal Sergio Garnica Ortiz: Indica que le preocupa aprobar la designación vial, en virtud de que el barrio no se encuentra legalizado, ya que el 25% de los lotes se encuentran sobre el retiro del río Machangara, y el designar las vías puede provocar la expectativa de que se les va a legalizar el barrio, por lo que propone remitir la documentación a la Unidad Especial Regula Tu Barrio, a fin que se incluya dentro del expediente de legalización del barrio en mención.

La Comisión acoge la propuesta presentada por el concejal Garnica, y **resuelve:** Remitir la documentación a la Unidad Especial Regula Tu Barrio, a fin de que se incluya dentro del expediente de legalización del barrio en mención; además solicitar a la Procuraduría Metropolitana remita un análisis explicativo sobre la procedencia de que sea la comunidad la que libremente proponga las designaciones viales, considerando lo dispuesto por la Ordenanza de nomenclatura, pues se viene apreciando de manera creciente que la ciudadanía está solicitando la recomendación de nombres sin ninguna motivación.

16. EXPEDIENTE COMISIÓN 2014-060630

Solicitante: Moradores del Barrio El Tambillo, Parroquia Yaruquí

Petición: Solicita designación con el nombre de Simón Domínguez Olmedo a la calle Oe2A

Informe Técnico Unidad Espacio Público: Favorable

Informe Técnico STHV: Favorable

Informe Legal: Favorable

Administración Zonal: Tumbaco

Concejal Marco Ponce: Propone solicitar a la Unidad de Espacio Público y al Cronista de la Ciudad que en los informes relacionados con nomenclatura se incluya una explicación de los motivos para las designación vial.

La Comisión acoge la propuesta presentada por el concejal Marco Ponce, y **resuelve:** Solicitar a la Unidad de Espacio Público y al Cronista de la Ciudad, remitan un informe ampliatorio con la respectiva fundamentación de las razones que motivaron la designación vial antes indicada.

17. EXPEDIENTE COMISIÓN 2014-061441

Solicitante: Moradores del Barrio La Esperanza-José Salcedo Martínez

Petición: Solicita designación con el nombre Tomás Salcedo Arteaga a la calle N6D

Informe Técnico Unidad Espacio Público: Favorable

Informe Técnico STHV: Favorable

Informe Legal: Favorable

Administración Zonal: Tumbaco

La Comisión **resuelve:** Solicitar a la Unidad de Espacio Público y al Cronista de la Ciudad, remitan un informe ampliatorio con la respectiva fundamentación de las razones que motivaron la designación vial antes indicada.

18. EXPEDIENTE COMISIÓN 2014-030257 (IC-O-2014-177)

Solicitante: Comité Barrial Puertas del Valle

Petición: Solicita designación vial de 8 calles pertenecientes al Barrio Puertas del Valle, de la Parroquia Puengasí

Informe Técnico Unidad Espacio Público: Favorable

Informe Técnico STHV: Favorable

Informe Legal: Favorable

Administración Zonal: Eloy Alfaro

La Comisión acoge los informes técnico y legal; y **resuelve:** Emitir dictamen favorable a la petición, para conocimiento del Concejo Metropolitano.

19. EXPEDIENTE COMISIÓN 2014-027332 (IC-2014-179)

Solicitante: Eduardo Guadalupe Guadalupe

Petición: Solicita levantamiento de prohibición de enajenar e hipoteca del Lote No. 457 del Comité Promejoras del Barrio "Balcón de Manuelita Sáenz"

Informe Técnico: Desfavorable

Informe Legal: Favorable

Administración Zonal: Quitumbe

La Comisión acoge el informe legal; y **resuelve:** Emitir dictamen favorable a la petición, para conocimiento del Concejo Metropolitano.

20. EXPEDIENTE COMISIÓN 2014-039709 (IC-2014-178)

Solicitante: Rosa Olivia Guadalupe Zabala

Petición: Solicita levantamiento de prohibición de enajenar e hipoteca del Lote No. 400 del Comité Promejoras del Barrio "Balcón de Manuelita Sáenz"

Informe Técnico: Desfavorable

Informe Legal: Favorable

Administración Zonal: Quitumbe

La Comisión **resuelve:** Solicitar a la Procuraduría Metropolitana un informe sobre la factibilidad de lo solicitado.

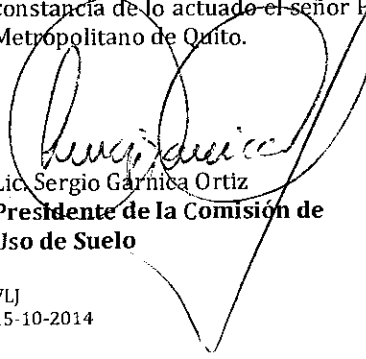
21. Varios

Secretaría infirma que se recibió en la Secretaría General del Concejo, el oficio s/n suscrito por el Dr. Ramiro Cobos, Administrador Zonal Quitumbe, en el cual manifiesta que a las sesiones del 21 y 28 de julio delego la asistencia del Ing. Leonardo Tupiza. (el oficio en mención se adjunta como anexo No. 6)


Concejal Sergio Garnica Ortiz: Indica que la Comisión, conforme la moción presentada por el concejal Marco Ponce en sesión realizada el 28 de julio del año en curso, resolvió solicitar el Sumario Administrativo, en el cual, el funcionario deberá justificar y de ser el caso sancionar al funcionario que no asistió.

Funcionario de la Administración Zonal Quitumbe: Informa que en cuanto recibieron la convocatoria para la reunión de la Comisión, se le informó al Ing. Tupiza, al haber hecho caso omiso se va a proceder con el trámite respectivo.

Siendo las 10:15, y al haberse agotado los puntos del orden del día, se levanta la sesión. Firman para constancia de lo actuado el señor Presidente de la Comisión, y el señor Secretario General del Concejo Metropolitano de Quito.


Lic. Sergio Garnica Ortiz
Presidente de la Comisión de
Uso de Suelo

VLJ
15-10-2014


Dr. Mauricio Bustamante Holguín
Secretario General del Concejo
Metropolitano de Quito

ANEXO

1



Alvaro

Para conocimiento de la Comisión

Quito, a 30 de junio del 2014

Licenciado

Sergio Garnica Ortiz

**CONCEJAL Y PRESIDENTE DE LA COMISION DE SUELO
DEL DISTRITO METROPOLITANO DE QUITO**

En su Despacho.-

De nuestras consideraciones:


A nombre de los Barrios EL CARMEN 1, BARRIO CENTRAL, y el BARRIO LA TOLA de Llano Grande, nos permitimos dirigirnos a usted para expresarle nuestro saludo más afectuoso, a la vez solicitarle de la manera más especial se digne interponer sus mejores gestiones para que La Empresa Eléctrica Quito, realice la reubicación de los postes que se hallan fuera de los bordillos de nuestro barrio, así 13 postes en la Calle Linares del Barrio El Carmen, 4 postes en la calle Central del Barrio Central y 4 Postes en la calle Quisquis del Barrio La Tola.


Tratando de conseguir, la citada reubicación hemos gestionado de lado a lado, y no lo hemos conseguido por más de dos años, por ello nos permitimos acudir ante usted, a fin de que, en la fecha que se haga la gran minga en Llano Grande y que esperamos que sea con la presencia del señor Alcalde, se realice esta reubicación de los postes, que interfieren la libre circulación.


Permítanos también hacerle conocer que, el barrio el Carmen 1 de Llano Grande está ubicado, en el lindero con Pueblo Blanco 1 y 2, y Ciudad Alegría, donde llegan los buses de la cooperativa Guadalajara, y es lamentable la inseguridad, ya que en este lugar tan transitado por los que llegamos o por los que salimos en esos buses, se halla en tinieblas, sin ninguna iluminación.


Estas aspiraciones, nos permitimos contarle, a fin de que se digne interponer sus gestiones ante el señor Alcalde o la Entidad que corresponda para que nos ayuden.

Atentamente,


MANUEL TASIGUANO SUQUILLO
PRESIDENTE DEL BARRIO CENTRAL
c.c. 17149832-9/ 2824-379


FREDDY LINCANGO SIMBA
PRESIDENTE DEL BARRIO EL CARMEN 1
c.c. 170016895-6 /
0983585284

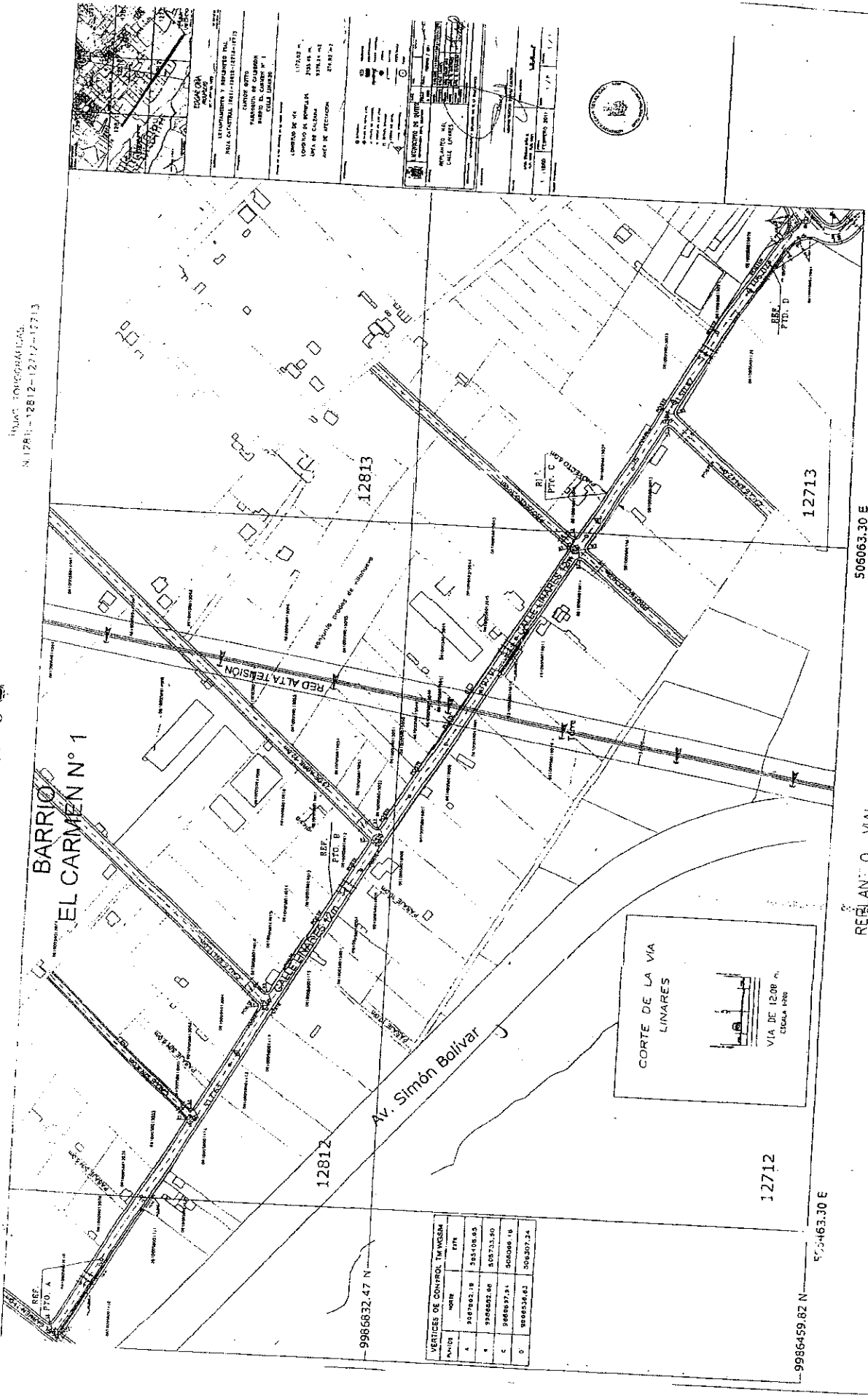

LUIS ANIBAL MUZO TASIGUANO
BARRIO LA TOLA
c.c.170439241-2
2 821-307



ESCALA 1:1000

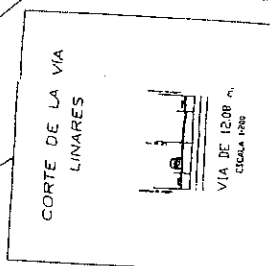
PLANO DE QUITO

INDIC. TOPOGRAFICAS
N.12811-12812-12712-12713



VERTICES DE CONTROL T.M.V.G.S.M		
POINTE	NORTE	ESTE
A	998762.18	505108.65
B	998882.66	505733.90
C	998977.31	506096.18
D	998938.62	506207.24

ESCALA 1:1000
 ESTADISTICA Y PROYECTOS S.A.
 PASEO CENTRAL 1811-1812-1813-1814-1815
 QUITO - ECUADOR
 CANTON QUITO
 MUNICIPIO DE QUITO
 PARROQUIA DE QUITO
 CALLE LINDARES N° 1
 12712
 12713
 12811
 12812
 12813
 12712
 12713
 505063.30 E
 505463.30 E
 998659.62 N
 998682.47 N



REPLANT. O VIAL
ESCALA 1000

ANEXO

2

A handwritten mark or signature, possibly a stylized letter or initials, located to the right of the number 2.

Alvaro
Comisión de Suelo del Distrito Metropolitano de Quito
14/07/2014

Quito, 11 de Julio de 2014

Señor:

Sergio Garnica

PRESIDENTE DE LA COMISIÓN DE SUELO DEL DISTRITO METROPOLITANO DE QUITO

Presente.-

De mi consideración:

Yo, Pozo Reyes Aurelio Medardo por medio del presente me permito saludarle y solicitarle de la manera más comedida se digne autorizar a quien corresponda, legalizar mi construcción informal ubicada en la Ecuatoriana, sector 2 de Febrero Calle 9(541) y Pasaje Carlos Larrea con Predio No. 158429 y clave catastral 32111 21 026 Administración Zonal Quitumbe.


Ya que ingresé la solicitud para la legalización informal en la Administración Zonal correspondiente, solicitud que no fue aceptada por no existir un procedimiento adecuado en la ordenanza vigente para la legalización de construcciones en lotes esquineros que cuentan con afectación por radio de curvatura.

Debo manifestarle que mi construcción no presenta molestias ni daños a terceros en todos los años que lleva construida, razón por la cual pido se me permita beneficiarme de este procedimiento.

Confiando en su profesionalismo y su sentido de colaboración ruego encarecidamente dar una solución a mi problema.

Por la favorable atención que se digne dar a la presente le anticipo mis agradecimientos.

Atentamente,



Sr Pozo Reyes Aurelio Medardo
C.I. 1710812569
Teléfono. 2620913/0983081211

Adjunto: Copia de la cedula y papeleta de votación, copia IRM, copia certificado de gravámenes y fotografías de la construcción.



ANEXO

3

A handwritten mark or signature, possibly a stylized letter or initials, located to the right of the number 3.

*Atento:
Favor incluir en lectura de
comisión de C.O. de Fiel.
14/07/2014*

Quito, 11 de Julio de 2014

Señor:

Sergio Garnica

PRESIDENTE DE LA COMISIÓN DE SUELO DEL DISTRITO METROPOLITANO DE QUITO

Presente.-

De mi consideración:

Por medio del presente me permito saludarle y solicitarle de la manera más comedida se digne a través del departamento correspondiente, me autorice legalizar mi construcción informal ubicada en la parroquia La Ecuatoriana, sector Las Orquídeas en el Pasaje A-56(OE6F) y Pasaje 1-56(S41A) predio No. 180317 y clave catastral No. 32210 03 053, Administración Zonal Quitumbe.

Ya que previo al envío del presente oficio ante su autoridad ingresé los documentos que se exigen para la legalización informal en la Administración Zonal antes mencionada, en la que me manifestaron que no hay un procedimiento adecuado en la ordenanza vigente para la legalización de construcciones en lotes esquineros que cuentan con afectación por radio de curvatura.

Más me permito informarle que varios vecinos han regularizado sus viviendas en las mismas condiciones razón por la cual considero justo pedirle la misma oportunidad ya que de ninguna manera estoy ni estaré causando daños a terceros.

Confiado en su espíritu de colaboración y como todo buen ciudadano que quiere legalizar su vivienda para a futuro contar con los beneficios que este procedimiento conlleva le ruego encarecidamente dar una solución a mi problema.

Por la favorable atención que se digne dar a la presente le anticipo mis agradecimientos.

Atentamente,

Sr. Salazar Falcón Hugo Enrique

C.I. 1704355013

Teléfono: 0995446836/3069468

Adjunto: Copia de la cedula y papeleta de votación, copia IRM, copia certificado de gravámenes y fotografías de la construcción.

MUNICIPIO DEL DISTRITO METROPOLITANO DE QUITO**RECONOCIMIENTO DE EDIFICACIONES EXISTENTES DENTRO DE UN REGIMEN TRANSITORIO Y ESPECIAL EN EL DISTRITO METROPOLITANO DE QUITO**

Codigo: LMU - 21 / REE

Formulario N°: 01

24-10-2014

INFORMACIÓN BÁSICA

DATOS DEL PROPIETARIO		IDENTIFICACIÓN PREDIAL - UBICACIÓN	
101 Nombre del Propietario	SALAZAR FALCON HUGO ENRIQUE	107 Nombre de la Edificación	RESIDENCIA SALAZAR
102 C. C. o pasaporte	1704355013	108 Número de Predio	180317
103 Dirección actual	LAS ORQUIDEAS, LA ECUATORIANA	109 Clave Catastral	322100353
104 Teléfono (s)	3069468	110 Parroquia	LA ECUATORIANA
105 Celular	995446836	111 Barrio / Urbanización	LAS ORQUIJOEAS
106 E - mail		112 Calle principal	PASAJE A-56 (OE6F) Y PASAJE 1-
		113 Nomenclatura	

TIPO DE INICIATIVA	
114 Municipal (brig)	114A Cód. barrial
115 Ciudadana (usu)	X

TIPO DE RECONOCIMIENTO	
116 Edificación Existente no autorizada	X
117 Ampliación adicional a edif. autorizada	
118 Modificación sobre edif. autorizada	

DATOS TÉCNICOS DE LA EDIFICACION EXISTENTE		
200 ESPECIFICACIONES		
201 Área levantamiento topográfico georeferenciado	180	m2
202 Área del terreno en las escrituras	180	m2
203 Área de Construcción (Área Bruta)	271,19	m2
204 N° pisos	3	
205 N° Subsuelos	-	
206 N° Estacionamientos exclusivos	-	
207 N° Estacionamiento visitas	-	

300 OBSERVACIONES O MOTIVOS DE RECHAZO

- Falta Formulario de Vulnerabilidad (Planos estructurales completos de la edificación y estudio de suelos; o, de no contar con ellos informe de vulnerabilidad de grado $S \geq 2,3$ de la edificación realizado por un Ing. Civil.)

La edificación está ocupando espacio público (RADIO DE CURVATURA DE 3m SEGUN INFORME DE REGULACION METROPOLITANA N° 476496), Según Art. 2 literal a) de la Ordenanza 434 "Las áreas que estén ocupando espacio público" no puede estar consideradas en este proceso de reconocimiento de construcción Informal.

CREADO EL: 28/04/2014

POR: ANDREA FEJÓO M.

ANEXO

4 *Q*

*Movido a favor en el
proceso de aprobación en comisión
Miguel*

**ASOCIACION DE COMERCIANTES Y TRABAJADORES
AUTÓNOMOS "23 DE ABRIL"**

ACUERDO MINISTERIAL No.530

FILIAL A LA UNIÓN DE ASOCIACIONES DE COMERCIANTES Y TRABAJADORES AUTONOMOS
DE QUITO METROPOLITANO

OFICINA. Calle Malimpia Oe4-156 y Avda. Rumichaca Tlf. 5135904 Cel. 0994672683 – 0981540176

Señor:

Lcdo. Sergio Garnica

CONCEJAL Y PRESIDENTE DE LA COMISIÓN DE USO DE SUELO Y TERRITORIO DEL
CONCEJO DEL DISTRITO METROPOLITANO DE QUITO

Presente.

Reciba Usted un fraternal saludo de todos quienes conformamos la Asociación de Comerciantes y trabajadores Autónomos "23 de Abril", a la vez que por intermedio del presente le exponemos y solicitamos lo siguiente:


Nuestra organización viene trabajando en la elaboración y posterior ejecución de un proyecto denominado **"PASEO COMERCIAL SAN MIGUEL"** ubicado en el Barrio Llano Grande perteneciente a la parroquia de Calderón, para lo cual hemos adquirido en propiedad, un lote de terreno de una extensión aproximada de DIEZ MIL METROS CUADRADOS, rodeado de tres calles, una de ellas la vía principal de ingreso al barrio de Llano Grande, cuyo diseño arquitectónico y parte de sus estudios ya se encuentran elaborados, **proyecto**, que una vez desarrollado va ayudar a descentralizar el Comercio y se va a convertir en un eje de desarrollo para toda la población de la parroquia de Calderón, barrios y parroquias aledañas, pues se trata de un proyecto innovador que permitirá que más de 400 comerciantes tengamos nuestros propios sitios de trabajo juntamente con las grandes cadenas de comercio, juntos por primera vez; además debemos señalar que una vez concluido el proyecto se habrán creado un número aproximado de 1.500 puestos de trabajo directa e indirectamente.

Por lo expuesto y conedores de su constante apoyo a todas las organizaciones sociales y de todo proyecto de desarrollo social en general, solicitamos a su digna Autoridad se digno concedernos una Audiencia a fin de ponerle todos los pormenores del mismo y se digno ayudarnos para la Aprobación de dicho Proyecto por parte del Pleno del Consejo del Distrito Metropolitano de Quito.

Por la atención favorable que se digne dar a la presente le reiteramos nuestros más sinceros agradecimientos


Muy Atentamente

DIOS PATRIA LIBERTAD Y TRABAJO



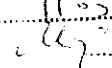
Atención: Sr. Washington Galarza
Calle: ...
Código Postal: ...
Teléfono: ...


Lcdo. Washington Galarza
PRESIDENTE


Dr. Angel Patricio Tello Aimacocha
SECRETARIO



I MUNICIPIO DE QUITO
SERGIO GARNICA ORTIZ
CONCEJAL METROPOLITANO

Recibido
Fecha 29/07/2014
Hora 11:33
Firma..... 

ANEXO

5



Quito, 02 de julio del 2014

SEÑOR:

Sergio Garnica

PRESIDENTE DE LA COMISION DE USO Y SUELO DEL DISTRITO METROPOLITANO DE QUITO.

Presente

De nuestras consideraciones

NOSOTROS: JORGE OSWALDO COLUMBA PAUCAR, MARÍA ROSALINA PAUCAR PAUCAR, JOSÉ CALISTO PAUCAR COLUMBA, MARÍA BARBARITA PAUCAR PAUCAR, SEGUNDO JOSÉ PAUCAR PAUCAR, MARÍA LAURA PAUCAR PAUCAR, JOSÉ MANUEL PAUCAR PAUCAR, MARÍA ELENA PAUCAR PAUCAR, JOSÉ FLORENCIO PAUCAR PAUCAR, JOSÉ MATIAS PAUCAR PAUCAR, MARÍA INÉS PAUCAR PAUCAR, JESSICA VIVIANA PAUCAR PAUCAR, NATHALY SILVANA PAUCAR PAUCAR, MARÍA ERCILIA PAUCAR PAUCAR, hermanos de padre y madre, todos de estado civil casados, mayores de edad, domiciliados el Barrio San Virgilio, Parroquia de Conocoto, Cantón Quito Provincia de Pichincha, por nuestros propios y personales derechos, ante Usted comparecemos y manifestamos:

1.- Somos propietarios de un lote de terreno, identificado en el Municipio del Distrito Metropolitano de Quito con Clave Catastral Número: **21209-03-001** y con el Número de Predio: **0397812**, el mismo que colinda o colindamos en la parte ESTE con la propiedad de nuestra hermana la señora **MARÍA ERCILIA PAUCAR PAUCAR**, la misma que se encuentra identificado en el Municipio del Distrito Metropolitano de Quito con el Número de Predio: **0397815**, Clave Catastral Número **21209-03-0020**. Inmuebles ubicados en la Calle Jorge Carrera Andrade, Barrio San Virgilio, Parroquia de Conocoto, Cantón Quito Provincia de Pichincha.

2.- Los dos lotes mencionados anteriormente, en la parte ESTE y OESTE respectivamente, tienen una extensión aproximada de 98,76ml de lindero que colindan los dos lotes. Por tanto: Por técnica, por longitud y ubicación de los lotes, nos vemos en la obligación y necesidad de crear una calle compartida de 8m entre los dos lotes, la misma que será de vital importancia para nosotros.

[Handwritten signature]
R-304-2014
12/02/14

3.- Por el mes de mayo del 2013 presentamos el proyecto de vía, ante la antigua Administración Zonal Los Chillos, para que se realice todo trámite para su aprobación, ya que es de su competencia por la ubicación geográfica de los predios. Con fecha 20 de junio del 2013 nos contestaron a nuestro pedido lo siguiente "La propuesta de la calle proyectada es en una propiedad particular, la misma que será de beneficio exclusivo para el propietario del lote; razón por la cual debe presentar esta propuesta de vía como parte en un trámite de subdivisión de su terreno".

4.- Por fines del mes de noviembre acudimos nuevamente al Municipio de la Zona de los Chillos, a preguntar si nuestra calle ha sido tomado en cuenta en algún proyecto que exista para enviar al Consejo Municipal para su aprobación. Lo que nos supieron manifestar, que nuestra calle no le interesa al Municipio la aprobación, y que el interés era por otras calles, de esta manera lo que se ha hecho es negar nuestro derecho que nos asiste, como también derechos colectivos que nos pertenece.


Con los antecedentes expuestos, acudimos ante su señoría y solicitamos de la manera más comedida y humanitaria que se digne aprobar este trazado vial, o encargar a quien corresponda a fin que se apruebe mediante Resolución del Consejo Municipal nuestra calle, la misma que nos sirve y nos servirá para el convivir de nosotros, de nuestros hijos, nuestros nietos, como también para la parroquia en general a futuro; y como demostramos que hemos sido negados a nuestro pedido por la Administración correspondiente, nos vemos obligados a golpear otras puertas.


Para su conocimiento adjuntamos a la presente, los siguientes documentos:


- Copias de cédula y papeleta de votación de los peticionarios
- Copia simple de las escrituras de los dos predios
- Cartas prediales
- Acuerdo de las partes debidamente Protocolizado en la Notaria
- Copia simple del documento de la negativa
- Plano y digital del proyecto de vía con sus respectivas firmas


Sabedores del alto grado de colaboración con los más necesitados, y seguros de contar con su ayuda, nos despedimos de Usted, sin antes desearle muchos éxitos y que Dios siempre le bendiga.


Atentamente



Jorge Oswaldo Columba Paucar
C.C. 170305471-6


María Ercilia Paucar Paucar
C.C. 170347399-9



María Rosalina Paucar Paucar
C.C.170401671-4

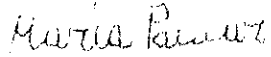

José Calisto Paucar Columba
C.C. 170219660-9


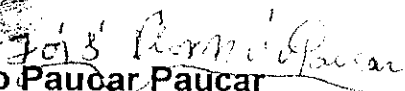

María Barbarita Paucar Paucar
C.C. 170575792-8


Segundo José Paucar Paucar
C.C. 170259908-3

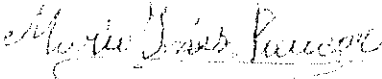
María Laura Paucar Paucar
C.C. 170367533-8



José Manuel Paucar Paucar
C.C. 170344813-2



María Elena Paucar Paucar
C.C. 170427717-5



José Florencio Paucar Paucar
C.C. 170321911-1


José Matias Paucar Paucar
C.C. 170427745-6


María Inés Paucar Paucar
C.C. 170454083-8


Jessica Viviana Paucar Paucar
C.C. 172292234-9


Nathaly Silvana Paucar Paucar
C.C. 172663618-4



ANEXO

6 *B*



Administración Zonal Quitumbe

Quito, 30 de Julio de 2014

Señor Licenciado
SERGIO GARNICA ORTIZ
PRESIDENTE DE LA COMISION DE USO DE SUELO
Presente.-

Dr. RAMIRO COBOS ZAVALA, Administrador Zonal de Quitumbe, en referencia al oficio SG 0496 de 28 de julio de 2014, a usted manifiesto lo siguiente:

Es mi deber de Administrador Zonal Quitumbe, asistir o enviar un delegado a cada una de las convocatorias realizadas por la Comisión de Uso de Suelo presidida por usted, así como a las convocatorias de las demás Comisiones del Concejo Metropolitano; y, en Secretaría de ésta Comisión consta las asistencias respectivas.

La ingeniera Marjuri Guamba, quien cumplía la función de Asistente del Administrador, una vez recibida la convocatoria realizada por la Comisión de Uso de Suelo, a la Administración Quitumbe para el día lunes 21 de julio y consecuentemente la convocatoria para el día 28 de julio; y, tratándose de temas eminentemente técnicos, para este caso mediante mail se dispone la Asistencia del ingeniero Leonardo Tupiza S. Jefe Zonal de Territorio y Vivienda, quien debió informar a la Comisión que usted preside, conforme consta petición en el orden del día que dice: " la modificatoria del trazado vial del pasaje sin nombre en Turubamba de Monjas; Aprobación del trazado vial conexión de la calle S/N o 33 del barrio San Alfonso, con la calle S/N o 33 del barrio Manuelita Sáenz; y, designación vial de lotización Venceremos Primera Etapa", (adjunto copia de mail delegación)

El 29 de julio solicito de manera urgente al Ing. Leonardo Tupiza S. Jefe Zonal de Territorio y Vivienda emita un informe de temas tratados en la Comisión de Uso de Suelo en sesiones anteriores, mismo que en memorando TV-62 de 29 de julio de 2014, me comunica de su inasistencia a la sesión de la Comisión de Uso de Suelo, convocada para esas fechas. (adjunto copia de Memorando Ing. Leonardo Tupiza).

El oficio SG 0496 de 28 de julio de 2014, que hace referencia la inasistencia del delegado de la Administración Quitumbe, a las convocatorias realizadas por la Comisión de Uso de Suelo presidida por usted, constituye un elemento fundamental para realizar un llamado de atención o resolver lo que fuere pertinente, en razón del incumplimiento del referido funcionario a disposiciones emitidas por mi en calidad de Administrador.

Reitero, mi deber y compromiso de trabajo con la Comisión de Uso de Suelo y todas las demás Comisiones del Concejo Metropolitano, así como con todas las Secretarías y Empresas Metropolitanas; y, ésta inasistencia del funcionario delegado AZQ, sirva de antecedente para coordinar de mejor manera el trabajo en beneficio de la ciudadanía quiteña.

Particular que comunico, para los fines legales pertinentes.

Atentamente;

Dr. Ramiro Cobos Zavala
Administrador Zonal Quitumbe

CONCEJO METROPOLITANO
SECRETARÍA DE DESARROLLO URBANO
E INGENIERÍA DE SUELO Y OBRAS DE SUELO

FECHA: 30/07/14
HORA: 12:00
NOMBRE: Jhon

Dir.: Av. Quitumbe Ñan S/n y Av. Cóndor Nán / Telf.: 2674500/ 2675-021/ 2675-186

VUJ 24/07/2014

Este mensaje ha sido examinado por Symantec Messaging Gateway y se considera libre de virus y spam.

Enviado desde mi teléfono inteligente Sony Xperia™

Mensaje original ----- Asunto: FW: Convocatoria Comisión de Uso de Suelo 28-07-2014 Enviado: jul 24, 2014 12:40 p.m. De: Marjorie Guamba Para: leonardotupiza@hotmail.com Cc: Favor asistir por disposición del Administrador

Ing. Marjorie Guamba

From: scomisiones@quito.gob.ec

To: sergiogarnicaortiz@hotmail.com; anitacasares@hotmail.com; jalban@hotmail.com; ileana.guerrero@quito.gob.ec; eduardodelp@hotmail.com; jccs2203@hotmail.com; marcolponcer@gmail.com; marco.ponce@quito.gob.ec; marquito2328@hotmail.com; pubidia@gmail.com; rodriguezdaniela5@gmail.com; edison.vinueza@quito.gob.ec; edixayepez@hotmail.com; alberto.rosero@quito.gob.ec; albsoresoc@hotmail.com; gjadys.rea@quito.gob.ec; aortizc@uio.satnet.net; Carmen.Aguilar@epmmop.gob.ec; marioe.recalde@quito.gob.ec; jacoboherdoiza@quito.gob.ec; rosa.andino@quito.gob.ec; eduardo_barros@yahoo.com; jemiari@yahoo.es; sandovalvelez6@hotmail.com; marcia.collaguazo@quito.gob.ec; jhofre.echeverria@quito.gob.ec; w68ebarragan@hotmail.com; nviverosespinosa@gmail.com; fanvinsua@hotmail.com; marco.vinueza@quito.gob.ec; sandy_luv2S@hotmail.com; nestor.cobos@quito.gob.ec; majoguamba04@hotmail.com; guetomas@hotmail.com; tomas.guerrero@quito.gob.ec; ana.villamil@quito.gob.ec; andrea.hidalgo@quito.gob.ec; ana.castilla@quito.gob.ec; diegoseb101@hotmail.com; diego.cevallos@quito.gob.ec; carlos.chavez@quito.gob.ec; ivonne.rosero@quito.gob.ec; djsaidflores@hotmail.com

CC: veronica_patty@yahoo.com

Subject: Convocatoria Comisión de Uso de Suelo 28-07-2014

Date: Thu, 24 Jul 2014 15:13:00 +0000

Estimadas compañeras y compañeros:

A continuación encontrarán la convocatoria para la sesión de la Comisión de Uso de Suelo, les agradeceré confirmar la recepción de este mail y su asistencia a la citada sesión, cualquier inquietud no duden en contactarme.

Atentamente.

Verónica Loachamin J.

Secretaría de la Comisión de Uso de Suelo

veronica_patty@yahoo.com

3952300 ext. 12130

Nota: La documentación correspondiente, se encuentra disponible en la herramienta digital de esta Secretaría.

CONVOCATORIA A SESIÓN ORDINARIA

COMISIÓN DE USO DE SUELO

EJE TERRITORIAL

POR DISPOSICIÓN DEL LIC. SERGIO GARNICA ORTIZ, PRESIDENTE DE LA COMISIÓN DE USO DE SUELO, CONVOCO A USTEDES A LA SESIÓN ORDINARIA DE LA COMISIÓN EN MENCIÓN, QUE TENDRÁ LUGAR EL **LUNES 28 DE JULIO DE 2014, A LAS 09:00**, EN LA SALA DE SESIONES NO. 2 DE LA SECRETARÍA GENERAL DEL CONCEJO METROPOLITANO DE QUITO, CON EL SIGUIENTE ORDEN DEL DÍA:

1. Conocimiento y resolución sobre las actas de las sesiones de la comisión realizadas en las siguientes fechas:

- 30 de junio de 2014
- 7 de julio de 2014
- 14 de julio de 2014

2. Comisiones generales

3. Lectura de comunicaciones

4. Conocimiento de la Agenda de Trabajo de la Comisión de Uso de Suelo, para el período 2014-2019

5. **EXPEDIENTE COMISIÓN G-2014-055774**

Solicitante: Sra. Mercedes Vega, C. C. No. 170342177-4

Petición: Solicita modificatoria del trazado vial del Pasaje sin nombre en Turubamba de Monjas BEV, Parroquia Guamaní.

Informe Técnico STHV: Favorable

Informe Legal: Favorable

Administración Zonal: Quitumbe

6. EXPEDIENTE COMISIÓN G-2013-255624

Solicitante: Administración Zonal Quitumbe

Petición: Solicita Aprobación del Trazado vial Conexión de la calle S/N ó 33 del Barrio San Alfonso con la calle S/N ó 33 del Barrio Manuelita Sáenz, parroquia La Ecuatoriana.

Informe Técnico STHV: Favorable

Informe Legal: Favorable

Administración Zonal: Quitumbe

7. EXPEDIENTE COMISIÓN G-2013-105584

Solicitante: Administración Valle de Los Chillos

Petición: Solicita aprobación del trazado vial de la Av. Gribaldo Miño

Informe Técnico AZVCH: Favorable.

Informe Técnico STHV: Favorable.

Informe Legal: Favorable.

Administración Zonal: Los Chillos

8. EXPEDIENTE COMISIÓN G-2014-037019

Solicitante: Cecilia Pinto Herdoiza y otros

Petición: Solicita regulación vial de pasaje en la lotización Ontaneda, Conocoto

Informe Técnico AZVCH: Favorable.

Informe Técnico STHV: Favorable.

Informe Legal: Favorable.

Administración Zonal: Los Chillo

9. EXPEDIENTE COMISIÓN G-2014-049829

Solicitante: Comité Barrial Lalagachi Central

Petición: Solicita designación de la calle principal del Barrio Lalagachi Central

Informe Técnico Unidad de Espacio Público: Favorable

Informe Técnico STHV: Favorable

Informe Legal: Favorable

Administración Zonal: Tumbaco

10. EXPEDIENTE COMISIÓN G-2014-049801

Solicitante: Concejo del Distrito Metropolitano de Quito

Petición: Solicita peremnitzación de la memoria del señor doctor Jorge Salvador Lara mediante la designación de un espacio público con su nombre

Informe Técnico Unidad de Espacio Público: Favorable

Informe Técnico STHV: Favorable

Informe Legal: Favorable

11. Varios.

LA PRESENTE CONVOCATORIA ESTÁ DIRIGIDA A:

CONCEJALES MIEMBROS DE LA COMISIÓN:

LIC. SERGIO GARNICA

SR. JORGE ALBÁN

ABG. EDUARDO DEL POZO

ING. MARCO PONCE

MSC. PATRICIO UBIDIA

FUNCIONARIOS CONVOCADOS:

DR. EDISON YÉPEZ
PROCURADURÍA METROPOLITANA

ARQ. ALBERTO ROSERO
SECRETARIO DE TERRITORIO,

HÁBITAT Y VIVIENDA

ARQ. ALFONSO ORTIZ CRESPO
CRDNISTA DE LA CIUDAD
PÚBLICO EPMOP

ING. ALEJANDRO LARREA
GERENTE GENERAL ESPACIO

ARQ. MARIO RECALDE
DIRECTOR METROPOLITANO DE
CATASTRO

ARQ. JACOBO HERDOIZA
DIRECTOR METROPOLITANO DE
PLANEAMIENTO ESTRATÉGICO

ING. MARCO VINUEZA
ADMINISTRADOR ZONAL
ELOY ALFARO

ING. ANDREA HIDALGO
ADMINISTRADOR ZONAL
TUMBACO

DR. WASHINGTON BARRAGÁN
ADMINISTRADORA ZONAL
LA DELICIA

DR. RAMIRO COBOS
ADMINISTRADOR ZONAL
QUITUMBE

DR. EDMUNDO BARROS
ADMINISTRADOR ZONAL
CALDERÓN

ING. JORGE SANDOVAL
ADMINISTRADOR ZONAL
NORTE EUGENIO ESPEJO (E)

ING. JHOFRE ECHEVERRÍA
ADMINISTRADORA ZONAL
CENTRO MANUELA SÁENZ

LIC. TOMAS GUERRERO
ADMINISTRADOR ZONAL
VALLE DE LOS CHILLOS

Atentamente,

Dr. Mauricio Bustamante Holguín
Secretario General del Concejo Metropolitano de Quito

VLI 24/07/2014

Este mensaje ha sido examinado por Symantec Messaging Gateway y se considera libre de virus y spam.

© 2014 Microsoft

[Términos](#)



[Privacidad y cookies](#)

[Desarrolladores](#)

[Español](#)

Marjorie Guamba

Este contenido se bloqueó por tu seguridad.

Contenido de  

[Más información](#) | [Desactivar](#)





Administración Zonal Quitumbe

MEMORANDO-TV-62

Quito, Julio 29 de 2014

PARA: Dr. Ramiro Cobos Zavala
Administrador Municipal Zona Quitumbe

De: Ing. Leonardo Tupiza S.
Jefe de Territorio y Vivienda

Asunto: En el texto

Mediante llamada telefónica, la Señorita Marjorie Guamba, me comunico la delegación por parte del Señor Administrador, para asistir el día lunes 28 de Julio de 2014 a las 09:00 horas, a la Convocatoria de sesión ordinaria de la Comisión de Uso de Suelo Eje Territorial, cuyo orden del día me la envió vía email el día jueves 24 de julio de 2014.

Con Memorando No. 019 AZQ AD 2014 de fecha 23 de Julio de 2014, el Señor Administrador, entre otras cosas, solicita de manera urgente, realizar el diseño vial de la calle 6, desde la calle Andrés Pérez hasta la calle M (Parroquia La Ecuatoriana, sector Huarca, Barrio La Independencia). Además iniciar inmediatamente el proceso de aprobación de la misma en las dependencias pertinentes.

Con la finalidad de dar cumplimiento a lo dispuesto en el Memorando No. 019 AZQ AD 2014, se planificó el trabajo de campo y de oficina. El trabajo de levantamiento topográfico se concluyó el día viernes 25 de julio y dada la urgencia de este trabajo, planifique el trabajo de oficina para el día lunes 28 de julio, motivo por el cual informe el día lunes 28 de julio al Arq. Marlon Ramírez, la imposibilidad de asistir a la Convocatoria de sesión ordinaria de la Comisión de Uso de Suelo Eje Territorial.

Debo mencionar además, que hoy día 29 de julio, el equipo de topografía se halla realizando el replanteo del eje de vía diseñado, en base al trabajo realizado el día lunes 28 de julio, con la finalidad de verificar en campo si la orientación del eje es o no el adecuado. Una vez que el eje sea ajustado, procederemos con las instancias correspondientes, para cumplir a cabalidad con lo dispuesto en el Memorando No. 019 AZQ AD 2014.

Particular que le comunico para los fines consiguientes.

Atentamente,

Ing. Leonardo Tupiza S.
Jefe de Territorio y Vivienda