

Secretaría
General del
Concejo

Informe N° IC-O-2011-197

COMISIÓN DE SUELO Y ORDENAMIENTO TERRITORIAL
-EJE TERRITORIAL-

ORDENANZA	FECHA	SUMILLA
PRIMER DEBATE:	06.09.2011	F
SEGUNDO DEBATE:	23.06.2011	F
OBSERVACIONES:		

Señor Alcalde, para su conocimiento y el del Concejo Metropolitano de Quito, remitimos el siguiente Informe emitido por la Comisión de Suelo y Ordenamiento Territorial, con las siguientes consideraciones:

1.- ANTECEDENTES:

En sesión ordinaria realizada el 11 de abril de 2011, la Comisión de Suelo y Ordenamiento Territorial, analizó el pedido formulado por Ing. Germánico Pinto, Gerente General de la Empresa Pública Metropolitana de Movilidad y Obras Públicas, mediante oficio No. GG-688-SG 4416, de 15 de octubre de 2010, conforme consta del expediente 2010-2364 a fojas 44; en el que solicita la asignación de nomenclatura en la parroquia Cumbayá, utilizando los nombres de personajes religiosos.

2.- INFORMES TÉCNICOS:

2.1.- Mediante oficio No. 099-AMH, de 17 de septiembre de 2010, a fojas 41 del expediente, el Dr. Jorge Salvador Lara, Cronista de la Ciudad, emite su informe técnico, en el que en su parte pertinente manifiesta lo siguiente:

"(...) Los nombres que tienen mi informe favorable son los siguientes:

DOMINGO SAVIO

SAN MARCOS



Secretaría
**General del
Concejo**

SAN MATEO
LAUREANO DE LA CRUZ
SAN LUCAS
SAN JOSÉ
SAN MARTÍN
SAN JUAN
SAN JORGE
SAN PABLO
STA. NARCISA DE JESÚS
MARÍA EUFRASIA
MARÍA AUXILIADORA
MARTÍN FALCON.
DOMINGO COMIN
LA INMACULADA
LA DOLOROSA
JOSÉ CUERO Y CAICEDO
JOSÉ DE ULLOA

SANTA BÁRBARA
SANTA TERESA ✓
SAN BARTOLO
SAN FRANCISCO DE ASÍS
SANTO TOMÁS
SANTA ISABEL
SAN VICENTE
SANTA ANA
SAN CAMILO
SANTA INÉS
SAN AGUSTIN
RAFAEL FERRER
PEDRO BEDÓN
GONZÁLEZ SUÁREZ
SAGRADO CORAZÓN DE JESÚS
CARLOS CRESPI CROCI
BERNARDINO ECHEVERRÍA

HERMANO MIGUEL

2.2.- Mediante oficio No. ST-GT-4321 de 12 de noviembre de 2010, a fojas 48 del expediente, el Arq. Carlos Quezada, Director de Gestión Territorial de la Secretaría de Territorio, Hábitat y Vivienda, emite su informe técnico, en el que en su parte pertinente manifiesta lo siguiente:

"(...) En base al Oficio No. GG-688-SG/4416-EPMMOP del 13 de octubre del 2010, que contiene proyecto de ordenanza, tomando en consideración los nombres de personajes religiosos que ameritan ser asignados a las vías que constan en el anexo al Oficio No. 10024 del 17 de septiembre del 2010, suscrito por el Cronista de la Ciudad, mediante el cual emite criterio técnico favorable respecto del estudio realizado por la Gerencia de Espacio Público de la EPMMOP, la Secretaría emite criterio técnico favorable a la propuesta planteada; y, se remite para conocimiento de la Comisión de Suelo y Ordenamiento Territorial y autorización del Concejo Metropolitano de Quito."

3. INFORME LEGAL.-

de Mediante oficio, referencia expediente No. 2754-2010, de 26 de noviembre de 2010, a fojas 50-52 del expediente, el Abg. Pablo Sánchez, Subprocurador Metropolitano, emite el informe legal respectivo, el mismo que luego del análisis de las consideraciones técnicas y jurídicas, en su parte pertinente señala:



**Secretaría
General del
Concejo**

"El Art. P.2., literal c) del Libro Primero del Código Municipal, en lo que respecta a ordenanzas establece: "El Concejo Metropolitano de Quito solo podrá expedir como ordenanzas normas de carácter general que serán, necesariamente reformativas de este Código, ya por modificar sus disposiciones, ya por agregarle otras nuevas y se denominará Ordenanza Metropolitana;

Se excluyen de lo previsto en el inciso anterior las siguientes ordenanzas

c) El Código de Arquitectura y sus reformas; las ordenanzas en virtud de las cuales se dé nombre a las calles, plazas u otros bienes de dominio público; las ordenanzas que, pese a no contener disposiciones de carácter general, se expiden como tales por mandato de norma expresa; y las ordenanzas que regulan urbanizaciones sujetas a reglamentación particular"

El Art. 230 del Código Municipal (Sustituido por el art. 1 de la Ordenanza No. 0160, R.O. 162, 9-XII-2005), en lo concerniente a la Identificación de las vías, Locales, Pasajes Peatonales y Vehiculares, Longitudinales, Transversales y Escalinatas señala: "A los ejes longitudinales principales se les asignarán nombres representativos, además serán reconocidos por su numeración ascendente, teniendo como origen el eje 1. Los que se encuentran al oriente del eje 1, se identificarán por la letra E y el código correspondiente, y los ubicados al oriente del eje 1 se identificarán por las letras Oe, y el código correspondiente"

El Art. II.232, del Código Municipal, (Sustituido por el art. 1 de la Ordenanza No. 0160, R.O. 162, 9-XII-2005), en lo concerniente a la Identificación de las vías, Locales, Pasajes Peatonales y Vehiculares, Longitudinales, Transversales y Escalinatas establece que: "Serán identificados por un código alfanumérico ascendente por unidades, teniendo como origen los ejes longitudinales y transversales."

El Art. II.233, del Código Municipal, (Sustituido por el art. 1 de la Ordenanza No. 0160, R.O. 162, 9-XII-2005), establece que: "Cuando se asignen nombres representativos de personas, países, ciudades, fechas históricas, animales, objetos, plantas, etc., la nómina propuesta será previamente analizada por la Dirección Metropolitana de Planificación Territorial, Sindicatura, el Cronista de la Ciudad y la Unidad de Nomenclatura de la Gerencia de Parques y Jardines de la EPMOP-Q, quienes elaborarán un informe para la aprobación de la Comisión de Planificación y Nomenclatura, previo a la aprobación final del Concejo Metropolitano."

f

de



**Secretaría
General del
Concejo**

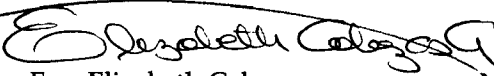
Con fundamento en las normas antes citadas y en los informes técnicos emitidos al respecto, Procuraduría Metropolitana emite criterio legal favorable para que la Comisión que usted preside alcance del Concejo Metropolitano la aprobación de la propuesta de nomenclatura para la denominación vial de la parroquia Cumbayá, utilizando los nombres de personajes religiosos, elaborada por la Empresa Municipal de Movilidad y Obras Públicas.


4.- DICTAMEN DE LA COMISIÓN:

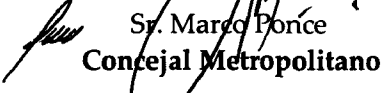
La Comisión de Suelo y Ordenamiento Territorial, en sesión ordinaria de 11 de abril de 2011, acoge los criterios técnicos y legal, y con fundamento en el Artículo 57 literal x) del Código Orgánico de Ordenamiento Territorial, Autonomía y Descentralización, en concordancia con los Artículos 230; II.222, II.233 de la Ordenanza 160, emite **DICTAMEN FAVORABLE**, para que el Concejo Metropolitano conozca el proyecto de Ordenanza que designa a varias calles de la parroquia Cumbayá, con nombres de personajes religiosos.


Dictamen que la Comisión pone a consideración del Concejo Metropolitano.

Atentamente,


Eco. Elizabeth Cabezas
**Presidenta de la Comisión de
Suelo y Ordenamiento Territorial**


Dr. Fabricio Villamar
Concejal Metropolitano


Sr. Marco Ponce
Concejal Metropolitano

 Adjunto expediente con documentación constante en 52 hojas, además del proyecto de ordenanza.
Juan Carlos Meza Aguinaga
(2010-2364)

ORDENANZA MUNICIPAL No.

EL CONCEJO METROPOLITANO DE QUITO

Visto el Informe No. IC-O-2011-197, de 11 abril de 2011, expedido por la Comisión de Suelo y Ordenamiento Territorial.

CONSIDERANDO:

- Que,** la Constitución de la República en su artículo 240 establece que los gobiernos autónomos descentralizados de las regiones, distritos metropolitanos, provincias y cantones tendrán facultades legislativas en el ámbito de sus competencias y jurisdicciones territoriales;
- Que,** el numeral 1 del artículo 264 de la Carta Magna dentro de las competencias exclusivas de los gobiernos municipales, establece la de planificar el desarrollo cantonal y formular los correspondientes planes de ordenamiento territorial, de manera articulada con la planificación nacional, regional, provincial y parroquial, con el fin de regular el uso y la ocupación del suelo urbano y rural;
- Que,** los literales a) y x) del artículo 57 del Código Orgánico de Organización Territorial, Autonomía y Descentralización, refiriéndose a las atribuciones del Concejo Metropolitano, en su orden establecen: *"a) El ejercicio de la facultad normativa en las materias de competencia del gobierno autónomo descentralizado municipal, mediante la expedición de ordenanzas cantonales, acuerdos y resoluciones; y x) Regular y controlar, mediante la normativa cantonal correspondiente, el uso de suelo en el territorio del cantón, de conformidad con las leyes sobre la materia, y establecer el régimen urbanístico de la tierra"*;
- Que,** el artículo 322 del mismo Código establece el procedimiento para la emisión de ordenanzas;
- Que,** la Empresa Pública Metropolitana de Movilidad y Obras Públicas (EMMOP-Q) ha emitido el informe con oficio No. GG 688 SG 4416 de 15 de octubre de 2010, en el que se sugiere denominar a varias vías de la parroquia Cumbayá, utilizando nombres de personajes religiosos.

ORDENANZA MUNICIPAL No.

Que, el Dr. Jorge Salvador Lara, Cronista de la Ciudad, ha emitido su informe favorable a través del oficio No. 99-AMHQ de 17 de septiembre de 2010.

Que, Procuraduría Metropolitana, mediante oficio referencia expediente No. 2754-2010, de 12 de noviembre de 2010, emite su informe legal favorable.

En ejercicio de sus atribuciones legales constantes en los artículos 240 y 264 numeral 1 de la Constitución de la República; 57 literales a) y x) del Código Orgánico de Organización Territorial, Autonomía y Descentralización; y P.2 literal c), II. 230, II.232 e II.233 del Código Municipal.

EXPIDE:

LA ORDENANZA QUE DESIGNA A LAS CALLES DE VARIOS BARRIOS DE LA CIUDAD DE QUITO, CON LOS NOMBRES DE ECUATORIANOS ILUSTRES Y PERSONAJES IMPORTANTES

Artículo 1.- Designase a las vías ubicadas en la parroquia Cumbayá, utilizando los nombres de escultores y pintores ecuatorianos. Según el siguiente detalle:

CÓDIGO DE VÍA	NOMBRE DE LA CALLE
N5C	DOMINGO SAVIO
E7B, N2G	SAN MARCOS
E7E	SAN MATEO
N5C	LAUREANO DE LA CRUZ
E7B	SAN LUCAS
E7F	SAN JOSÉ
N1E	SAN MARTÍN
E7D	SAN JUAN
E7C	SAN JORGE
N2D	SAN PABLO
E8B	STA. NARCISA DE JESUS
E8D	SANTA MARIANA DE JESÚS
N5F, E8C	PEDRO BEDÓN
N2E, E7I	MARÍA EUFRASIA

ORDENANZA MUNICIPAL No.

	MARÍA AUXILIADORA
	MARTÍN FALCON
N6D	DOMINGO COMIN
N2B	LA INMACULADA
E7C	LA DOLOROSA
N5	JOSÉ CUERO Y CAICEDO
N5F	JOSÉ DE ULLOA
N3F	HERMANO MIGUEL
N6D, E8H	SANTA BÁRBARA
E7H	SANTA TERESA
E8F	SAN ABRTOLO
E7A	SAN FRANCISCO DE ASÍS
E7F	SANTO TOMÁS
E7D	SANTA ISABEL
E7H	SAN VICENTE
E8E, N6C	SANTA AÑA
E8A	SAN CAMILO
E8, N3	SANTA INÉS
N1D	SAN AGUSTIN
E8E, N5D	RAFAEL FERRER
	FEDERICO GONZALES SUÁREZ
E7G	SAGRADO CORAZÓN DE JESÚS
N3	CARLOS CRESPI CROCI
E8C	BERNARDINO ECHEVERRÍA

Artículo 2.- Esta Ordenanza entrará en vigencia a partir de la fecha de su sanción.

Dada en la Sala de Sesiones del Concejo Metropolitano de Quito, el XX de XXXXX de XXXX.

Sr. Jorge Albán
PRIMER VICEPRESIDENTE DEL

Abg. Patricia Andrade Baroja
SECRETARIA GENERAL DEL

ORDENANZA MUNICIPAL No.

CONCEJO METROPOLITANO DE QUITO

CONCEJO METROPOLITANO DE
QUITO

CERTIFICADO DE DISCUSIÓN

La infrascrita Secretaria General del Concejo Metropolitano de Quito, certifica que la presente Ordenanza fue discutida y aprobada en dos debates, en sesiones de XX de XXXX y XX de XXXX de XXXX.- Quito,

Abg. Patricia Andrade Baroja
SECRETARIA GENERAL DEL CONCEJO METROPOLITANO DE QUITO

ALCALDÍA DEL DISTRITO METROPOLITANO.- Distrito Metropolitano de Quito,

EJECÚTESE:

Dr. Augusto Barrera Guarderas
ALCALDE DEL DISTRITO METROPOLITANO DE QUITO

CERTIFICO, que la presente Ordenanza fue sancionada por el Dr. Augusto Barrera Guarderas, Alcalde del Distrito Metropolitano de Quito, el
- Distrito Metropolitano de Quito,

Abg. Patricia Andrade Baroja
SECRETARIA GENERAL DEL CONCEJO METROPOLITANO DE QUITO



- 52 -

Suelo 9

Procuraduría
Metropolitana

EXPEDIENTE No. 2754-2010

ASUNTO: Nomenclatura vial Parroquia Cumbayá

Economista
Elizabeth Cabezas
PRESIDENTA DE LA COMISIÓN DE
SUELO Y ORDENAMIENTO TERRITORIAL
Presente

23 NOV 2010

2010 - 2364

En atención al oficio No. 5636 de 26 de octubre del 2010, mediante el cual la Abg. Patricia Andrade Baroja, Secretaria General del Concejo Metropolitano de Quito, ~~solicita informe y criterio legal acerca del trámite para la aprobación del proyecto de designación vial de la parroquia Cumbayá, utilizando nombres de personajes religiosos, informo lo siguiente:~~

PETICIÓN:

Con oficio No. GG-688-SG-4416 de 15 octubre del 2010, el Ing. Germánico Pinto, Gerente General de la Empresa Pública Metropolitana de Movilidad y Obras Públicas "EPMMOP", señala que con la finalidad de dar atención a la parroquia Cumbayá, hace conocer que se ha realizado el estudio de los documentos presentados y el análisis del sector, considerando que los nombres de las calles ameritan ser asignados a las vías que consta en el anexo

INFORMES TÉCNICOS:

- Mediante oficio No. 99-AMH de 17 de septiembre del 2010, ~~el Dr. Jorge Salvador Lara, Cronista de la Ciudad y Director del Archivo Metropolitano de Historia, emite informe favorable~~ para la propuesta de donominación vial de la parroquia de Cumbayá.
- Con oficio No. GG-688-SG-4416 de 15 octubre del 2010, el Ing. Germánico Pinto, Gerente General de la Empresa Pública Metropolitana de Movilidad y Obras Públicas "EPMMOP", remite la documentación técnica y la ficha individual de las vías; así como el proyecto de Ordenanza, a fin de que sea analizada y aprobada por la Comisión de Suelo y Ordenamiento Territorial.



Procuraduría
Metropolitana

-51-

Página 2

- Mediante oficio No. 4321 de 12 de noviembre del 2010, el Arq. Carlos Quezada P. Director de Gestión Territorial, de ~~la Secretaría de Territorio, Hábitat y Vivienda,~~ emite informe técnico favorable a la propuesta planteada.

BASE LEGAL:

El Art. P.2, literal c) del Libro Primero del Código Municipal en lo que respecta a Ordenanzas establece: *“El Concejo Metropolitano de Quito solo podrá expedir como ordenanzas normas de carácter general que serán, necesariamente, reformativas de este Código, ya por modificar sus disposiciones, ya por agregarle otras nuevas, y se denominarán ordenanzas metropolitanas.*

Se excluyen de lo previsto en el inciso anterior las siguientes ordenanzas:

c) El Código de Arquitectura y sus reformas; las ordenanzas en virtud de las cuales se de nombre a calles, plazas u otros bienes de dominio público; las ordenanzas que, pese a no contener disposiciones de carácter general, se expiden como tales por mandato de norma expresa; y las ordenanzas que regulan urbanizaciones sujetas a reglamentación particular”.

El Art. II. 230 del Código Municipal, (sustituido por el Art. 1 de la Ordenanza No. 0160, R.O. 162, 9-XII-2005), en lo concerniente a la Identificación de las Vías Locales, Pasajes Peatonales y Vehiculares, Longitudinales, Transversales y Escalinatas señala: *“ A los ejes longitudinales principales se les asignarán nombres representativos, además serán reconocidos por una numeración ascendente, teniendo como origen el eje 1. Los que se encuentran al oriente del eje 1 se identificarán por la letra E y el código correspondiente y los ubicados al occidente del eje 1 se identificarán por las letra Oe y el código correspondiente”.*

El Art. II. 232 del Código Municipal, (sustituido por el Art. 1 de la Ordenanza No. 0160, R.O. 162, 9-XII-2005), en lo concerniente a la Identificación de las Vías Locales, Pasajes Peatonales y Vehiculares Longitudinales y Transversales y Escalinatas establece que: *“ Serán identificadas por un código alfanumérico ascendente por unidades, teniendo como origen los ejes 1 longitudinales y transversales”.*

El Art. II. 233 del Código Municipal, (sustituido por el Art. 1 de la Ordenanza No. 0160, R.O. 162, 9-XII-2005), establece que: *“Cuando se asignen nombres representativos de personas, países, ciudades, fechas históricas, animales, objetos, plantas, etc., la nómina propuesta será”*



**Procuraduría
Metropolitana**

Página 3

previamente analizada por la Dirección Metropolitana de Planificación Territorial, Sindicatura, el Cronista de la Ciudad y la Unidad de Nomenclatura de la Gerencia de Parques y Jardines de la EMMOP, quienes elaborarán un informe para la aprobación de la Comisión de Planificación y Nomenclatura, previo a la aprobación final del Concejo Metropolitano”.


CRITERIO LEGAL


Con fundamento en las normas antes citadas y en los informes técnicos emitidos al respecto, ~~Procuraduría Metropolitana emite criterio legal favorable~~ para que la Comisión que usted preside alcance del Concejo Metropolitano la aprobación de la propuesta de nomenclatura para la denominación vial de la parroquia Cumbayá, utilizando los nombres de personajes religiosos; elaborada por la Empresa Municipal de Movilidad y Obras Públicas.

Atentamente,

Ab. Pablo A. Sánchez
SUBPROCURADOR METROPOLITANO

Adj. expediente en 49 fojas, incluido proyecto de Ordenanza

 **CONCEJO
METROPOLITANO
SECRETARÍA GENERAL
RECEPCIÓN DE DOCUMENTOS**
FECHA: 24 NOV 2010
HORA: 10:10
NOMBRE: S. 49 hoj



2754-2010
5

SEGUIMIENTO

49

Secretaría
General del
Concejo

SG 5927

17 NOV 2010


✓ Abogado
✓ Pablo Sánchez
SUBPROCURADOR METROPOLITANO
Presente

De mi consideración:

En atención a su oficio expediente No. 2754-2010 de 4 de noviembre de 2010, mediante el cual requirió a la Secretaría de Territorio, Hábitat y Vivienda, un informe técnico respecto del pedido formulado por el Ing. Germánico Pinto, Gerente General de la EPMMOP-Q, quien presenta la documentación requerida para la designación vial de la parroquia Cumbayá, utilizando los nombres de personajes religiosos, remito a usted el oficio No. ST-GT-4321 de 12 de noviembre de 2010, ingresado en esta Dependencia en la misma fecha, con el fin de que se anexe al expediente y se considere previa la emisión del informe legal correspondiente.

Particular que comunico para los fines pertinentes.

Atentamente,


Abg. Patricia Andrade Baroja
SECRETARIA GENERAL DEL CONCEJO METROPOLITANO

(2010-2364)

NPJ.

2010-11-15

AREA DE JURISDICCION VOLUNTARIA
Expediente N° 2754-2010
Encargado a: F.M.
RECIBIDO 19 NOV 2010

MUNICIPIO DEL DISTRITO
METROPOLITANO DE QUITO
PROCURADURIA METROPOLITANA
Fecha: 18 NOV 2010
Hora:
Firma de recepción: MSL



Procuraduría p 48

**Secretaría de
Territorio, Hábitat
y Vivienda**

2010-2364

Quito,

Oficio ST-GT-

4321

Abogada
Patricia Andrade Baroja
SECRETARIA GENERAL DEL CONCEJO
METROPOLITANO DE QUITO
Presente

Señora Secretaria General:

En atención al Oficio Referencia Expediente No. 2754-2010, ingresado con HC. 2010-37603 del 5 de noviembre del 2010, suscrito por el Abogado Pablo A. Sánchez, Subprocurador Metropolitano, quien nos remite el pedido formulado por el Ing. Germánico Pinto, Gerente General de la Empresa Pública Metropolitana de Movilidad y Obras Públicas – EPMMOP-Q, que presenta la documentación requerida para la designación vial de la parroquia Cumbayá, utilizando los nombres de personajes religiosos.

La Secretaría de Territorio, Hábitat y Vivienda, en relación a lo solicitado informa:

En base al Oficio No. GG-688-SG/4416-EPMMOP del 13 de octubre del 2010, que contiene el proyecto de ordenanza, tomando en consideración los nombres de personajes religiosos que ameritan ser asignados a las vías que constan en el anexo y al Oficio No. 10024 del 17 de septiembre del 2010, suscrito por el Cronista de la Ciudad, mediante el cual emite criterio técnico favorable respecto del estudio realizado por la Gerencia de Espacio Público de la EPMMOP; la Secretaría emite **criterio técnico favorable** a la propuesta planteada; y, se remite para conocimiento de la Comisión de Suelo y Ordenamiento Territorial y autorización del Concejo Metropolitano de Quito.

Particular que pongo en su conocimiento para los fines pertinentes.

Atentamente,

Arq. Carlos Quezada P.
DIRECTOR DE GESTIÓN TERRITORIAL

Anexo: Carpeta con documentación recibida compuesta por 45 hojas útiles

	NOMBRES	FECHA	FIRMA/SUMILLA
Elaborado por:	Arq. Carlos Espinel	2010-11-08	
Revisado por:	Arq. Patricio Montalvo	2010-11-08	

Jeaneth A.
2010-11-08



**CONCEJO
METROPOLITANO
SECRETARÍA GENERAL
RECEPCIÓN DE DOCUMENTOS**

FECHA:
HORA: 12 NOV 2010
NOMBRE: J.A.

PROCURADURÍA METROPOLITANA

47

EXPEDIENTE No. 2754-2010 ✓

Asunto: Nomenclatura

Arquitecto
René Vallejo Aguirre
SECRETARIO DE TERRITORIO
HÁBITAT Y VIVIENDA
Presente.-


- 4 NOV 2010

De mi consideración:

A fin de dar atención al oficio No. 5636 de 26 de octubre del 2010, mediante el cual la Abg. Patricia Andrade Baroja, Secretaria General del Concejo Metropolitano de Quito, solicita informe y criterio legal acerca del planteamiento formulado por el Ing. Germánico Pinto, Gerente General de la EPMMOP-Q, quien presenta la documentación requerida para la designación vial de la parroquia Cumbayá, utilizando los nombres de personajes religiosos.

Por lo expuesto remito a usted dicho expediente para que imita su informe técnico al respecto.

Atentamente,



Ab. Pablo A. Sánchez

SUBPROCURADOR METROPOLITANO

27-10-2010

Anexo expediente en 13 fojas, con carácter devolutivo
C.C: Secretaria General del Concejo Metropolitano

EXPEDIENTE No. 2754-2010

Asunto: Nomenclatura

Arquitecto
René Vallejo Aguirre
SECRETARIO DE TERRITORIO
HÁBITAT Y VIVIENDA
Presente.-

- 4 NOV 2010


2010-2364

De mi consideración:

A fin de dar atención al oficio No. 5636 de 26 de octubre del 2010, mediante el cual la Abg. Patricia Andrade Baroja, Secretaria General del Concejo Metropolitano de Quito, solicita informe y criterio legal acerca del planteamiento formulado por el Ing. Germánico Pinto, Gerente General de la EPMMOP-Q, quien presenta la documentación requerida para la designación vial de la parroquia Cumbayá, utilizando los nombres de personajes religiosos.

Por lo expuesto remito a usted dicho expediente para que imita su informe técnico al respecto.

Atentamente,




Ab. Pablo A. Sánchez

SUBPROCURADOR METROPOLITANO

27-10-2010

Anexo: expediente en 48 fojas, con carácter devolutivo
C.C: Secretaria General del Concejo Metropolitano





SEGUIMIENTO

45

Secretaría General del Concejo

SG 5636

26 OCT 2010

Doctor Fabián Andrade PROCURADOR METROPOLITANO Presente

De mi consideración:

Conforme lo establecido en el Art. I. (30), Libro I, del Código Municipal para el Distrito Metropolitano de Quito, solicito a usted, que para conocimiento de la Comisión de Suelo y Ordenamiento Territorial, emita en un plazo máximo de 15 días, un informe y criterio legal, referente al planteamiento formulado por el Ing. Germánico Pinto, Gerente General de la EPMMOP-Q, quien presenta la documentación requerida para la designación vial de la parroquia Cumbayá, utilizando los nombres de personajes religiosos. Adjunto con cargo devolutivo documentación en cuarenta y cinco hojas.

Segura de contar con su gentil atención, le anticipo mi sincero agradecimiento.

Atentamente,

Handwritten signature of Patricia Andrade Baroja


Abg. Patricia Andrade Baroja SECRETARIA GENERAL DEL CONCEJO METROPOLITANO DE QUITO

(2010-2364) NPJ. 2010-10-25

Stamp: AREA DE ATENCION VOLUNTARIA Expediente: 2754-2010 Encargado: F.M. RECIBIDO 27 OCT 2010

Stamp: MUNICIPIO DEL DISTRITO METROPOLITANO DE QUITO PROCURADURIA METROPOLITANA Fecha: 26 OCT 2010 Hora: Firma de recepción: [Signature]

Procuraduría F



Quito 13 OCT 2010

HR. 10-10024

15 OCT 2010
004416

2010-236A

Oficio GG 688 SG

Economista
Elizabeth Cabezas
Presidenta de la Comisión de Suelo y Ordenamiento Territorial DMQ
Presente

De mi consideración:

Con la finalidad de dar atención a la Parroquia de Cumbayá, con la designación de las vías que no tienen nombre, hago conocer que la Gerencia de Espacio Público de la EPMMOP, realizó el estudio de los documentos presentados y el análisis del sector, por lo que se sugiere atender el pedido formulado, tomando en consideración los nombres de los personajes que ameritan ser asignados a las vías que constan en el anexo.

El Dr. Jorge Salvador Lara, Cronista de la Ciudad, emite el INFORME FAVORABLE en oficio No. 99-AMHQ-JSL-10 del 17 de septiembre del 2010, acorde al pedido de esta Gerencia.

En base a estos antecedentes, se ha procedido a conformar la documentación técnica requerida y la ficha individual de las vías, así como el Proyecto de Ordenanza, con la finalidad de que usted en calidad de Presidenta de la Comisión, se sirva poner en conocimiento para la autorización y el trámite pertinente de sanción de la Ordenanza, por parte del Concejo Metropolitano de Quito.

Atentamente,


Ing. Germánico Pinto
Gerente General de la EPMMOP

Anexo: carpeta con 12 fichas
1 plano
2 hojas de informe

Elaborado por: Silvana Guerrero – Analista Administrativo
Bajo responsabilidad de: Ing. Lorena Izurieta – Área de Cartografía
Revisado por: Sr. Rafael Herdoíza – Jefe Unidad de Nomenclatura
Aprobado por: Ing. Xavier Arroyo V. – Gerente de Espacio Público

CONCEJO METROPOLITANO
SECRETARIA GENERAL
RECEPCIÓN DE DOCUMENTOS
FECHA:
HORA: 22 OCT 2010
NOMBRE: M





23	N6D,E8H	SANTA BÁRBARA	✓
24	E7H	SANTA TERESA	✓
25	E8F	SAN BARTOLO	✓
26	E7A	SAN FRANCISCO DE ASIS	✓
27	E7F	SANTO TOMÁS	✓
28	E7D	SANTA ISABEL	✓
29	E7H	SAN VICENTE	✓
30	E8E, N6C	SANTA ANA	✓
31	E8A	SAN CAMILO	✓
32	E8,N3	SANTA INÉS	✓
33	N1D	SAN AGUSTÍN	✓
34	E8E,N5D	RAFAEL FERRER	✓
35		FEDERICO GONZÁLEZ SUÁREZ	✓
36	E7G	SEGRADO CORAZÓN DE JESÚS	✓
37	N3	CARLOS CRESPII CROCI	✓
38	E8C	BERNARDINO ECHEVERRÍA	✓

Art. 3. La presente Ordenanza entrará en vigencia a partir de la fecha de su sanción.

Dada en la Sala de Sesiones del Concejo Metropolitano el.....

Dr. Jorge Albán G.
PRIMER VICEPRESIDENTE
DEL CONCEJO METROPOLITANO
DE QUITO

Ab. Patricia Andrade B.
SECRETARIA GENERAL DEL
CONCEJO METROPOLITANO
DE QUITO


XATRR/LI/ES/SG

EMPRESA MUNICIPAL DE
MOVILIDAD Y OBRAS PUBLICAS

SISTEMA OFICIAL CENTRALIZADO DE SECRETARIA
GENERAL Y ARCHIVO AUTOMATIZADO

NUMERO DE RUTA EXTERNA

PROCEDENCIA

NOMBRE

112

TIPO Y No. DE DOCUMENTO

FECHA DEL DOCUMENTO

REFERENCIA *Ar 2009*

FECHA DE RECEPCION

ASUNTO

ANEXO No.

CONTRATO No.

OBRA No.

AREA

RESPONSABLE

ACCION

RECIBIDO POR

FECHA

HORA

G. E. P. Arcudic

GERENCIA GENERAL

EPMMOP

10 SET. 2010

22 SET. 2010

Sedo. Rafael Herdoiza

22 SET. 2010

CONTESTADO CON:

OFICIO No.:

FECHA:

ESTADO DEL TRAMITE:

MEMORANDO No.:

FECHA:

ARCHIVADO EN:

FECHA:

CON ANEXOS:



Administración
General

Archivo
Metropolitano
de Historia

68
41

Oficio N° 99-AMH

0010024

Quito, 17 de Septiembre del 2.010.

EMPOP - 2010 - 099 - 0024

Ingeniero
Germánico Pinto
GERENTE GENERAL DE EMMOP-Q.
Presente.-

Señor Gerente:

Como alcance a mis oficios Nros. 092 y 096-AMH de fecha 9 de agosto y 2 de septiembre, ambas del año en curso, me cumple ahora enviar a usted mi **INFORME FAVORABLE**, para que los nombres de otras fichas sean aprobadas por las pertinentes comisiones y el I. Concejo, como parte de la nomenclatura vial de la Parroquia de **CUMBAYÁ**.

Los nombres que tienen mi informe favorable son los siguientes:

- 101.- EDUARDO KIGMAN
- 102.- LEONARDO TEJADA
- 103.- ~~DOMINGO SAVIO~~
- 104.- ~~SAN MARCOS~~
- 105.- ~~SAN MATEO~~
- 106.- LAUREANO DE LA CRUZ
- 107.- ~~SAN LUCAS~~
- 108.- ~~SAN JOSE~~
- 109.- ~~SAN MARTIN~~
- 110.- ~~SAN JUAN~~
- 111.- ~~SAN JORGE~~
- 112.- ~~SAN PABLO~~
- 113.- STA. NARCIZA DE JESUS
- 114.- STA. MARIANA DE JESUS
- 115.- ~~MARIA EUFRASIA~~
- 116.- ~~MARIA AUXILIADORA~~
- 117.- ~~MARTIN FALCON~~
- 118.- ~~DOMINGO COMIN~~
- 119.- LA INMACULADA
- 120.- LA DOLOROSA
- 121.- JOSE CUERO Y CAICEDO
- 122.- ~~JOSE DE ULLOA~~
- 123.- HERMANO MIGUEL
- 124.- SANTA BARBARA



Administración
General

Archivo
Metropolitano
de Historia

40

- 2 -

- 125.- ~~SANTA TERESA~~
- 126.- ~~SAN BARTOLO~~
- 127.- ~~SAN FRANCISCO DE ASIS~~
- 128.- ~~SANTO TOMAS~~
- 129.- ~~SANTA ISABEL~~
- 130.- ~~SAN VICENTE~~
- 131.- ~~SANTA ANA~~
- 132.- ~~SAN CAMILO~~
- 133.- ~~SANTA INES~~
- 134.- ~~SAN AGUSTIN~~
- 135.- ~~RAFAEL FERNER~~
- 136.- ~~PEDRO BEDON~~
- 137.- ~~GONZALEZ SUAREZ~~
- 138.- ~~SAGRADO CORAZON DE JESUS~~
- 139.- ~~CARLOS CRESPI CROCI~~
- 140.- ~~BERNARDINO ECHEVERRIA~~
- 141.- FERNANDO YANEZ DE LA ALMEDINA
- 142.- DONATELO D'ANGELO BRAMANTE
- 143.- GEOVANNI BELLINI
- 144.- BRUNELESCHI
- 145.- HERNANDO DE LOS LLANOS
- 146.- STEFANO MADERNO
- 147.- LEONARDO DA VINCI
- 148.- FRA ANGELICO
- 149.- GIOVANNI BARBIERI
- 150.- ALBERTO DURERO

Con este informe sobre otras 50 fichas se completan 150, con los remitidos en mis dos oficios antes indicados, faltando el informe sobre los restantes hasta completar las 321 fichas que me fueron enviadas.

De usted atentamente,

Dr. Jorge Salvador Lara
Cronista de la Ciudad.

DIRECTOR DEL ARCHIVO METROPOLITANO
DE HISTORIA

lm



39

GERENCIA DE ESPACIO PÚBLICO UNIDAD DE NOMENCLATURA

Fecha: Abril 2010

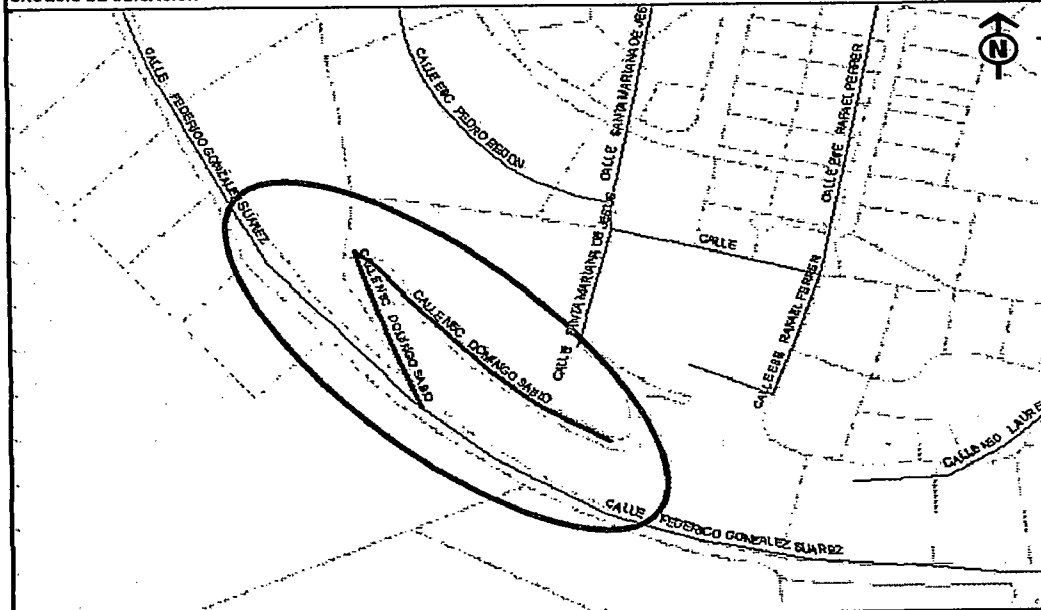
Ficha No.: 064-Cu

EMMOP-Q
Empresa Metropolitana
de Movilidad y
Obras Públicas

REFERENCIAS TÉCNICAS PARA DENOMINACIÓN DE VÍAS

IDENTIFICACIÓN Y UBICACIÓN DE LA VÍA.	
Calles e Intersecciones:	Calle Federico González Suárez
Nombre Actual:	Sin nombre.
Sector o Barrio:	Pillagua
Código Alfanumérico:	NSC.
Sector o Barrio:	
Área Metropolitana:	2- Área Suburbana
Zona Metropolitana:	9- Tumbaco - Tumbaco
Parroquia(s)urbana(s)rural(es):	1- Cumbayá
Barrio(s):	Pillagua
Hojas catastrales) DAYC:	10719
Historiales de la vía antigua:	Ninguno
Nombres viales Típicos:	Personajes Religiosos
Observaciones:	El tramo de vía propuesta inicia en la calle Federico González Suárez y se constituye en un pasaje sin salida.

CROQUIS DE UBICACIÓN



REFERENCIAS SOCIALES PARA DENOMINACIÓN DE VÍAS

Proponente(s):	Gerencia de Espacio Público - Unidad de Nomenclatura.
Respaldo(s) de adhesión a la propuesta:	Empresa Municipal de Movilidad y Obras Públicas
Fundamento(s) para la denominación, cambio o correcciones:	Asignación de Nomenclatura a la Parroquia de Cumbayá.
NOMBRE PROPUESTO:	
Nombre Actual:	Sin nombre
Nombre propuesto:	CALLE NSC DOMINGO SABIO ✓ <i>NS</i>
DATOS BIOGRÁFICOS:	
Nacionalidad:	Italiana
Fecha de Nacimiento:	2 de abril de 1842
Sexo:	Masculino
Fecha de Fallecimiento:	9 de marzo de 1857
Hechos Memorables:	Formó parte del oratorio de Don Bosco, alumno fuera de lo común y con muchos deseos de convertirse en sacerdote. Seis meses luego de ingresado al Oratorio, tras un sermón del Padre Bosco acerca de la austeridad y el sacrificio, se propuso convertirse en santo. El 12 de junio de 1954 el papa Pío XII lo canonizó, su fiesta se celebra el 6 de mayo.
Verificación de repetición del nombre propuesto:	No existe repetición.

*De los Escritos
no*

ELABORADO POR:
Rafael Herdoiza
UNIDAD DE NOMENCLATURA

Efrén Bonilla
Arq. Efrén Bonilla
GERENTE DEL ESPACIO PÚBLICO

Rafael Herdoiza
Sr. Rafael Herdoiza
JEFE DE UNIDAD DE NOMENCLATURA



37
116

GERENCIA DE ESPACIO PÚBLICO UNIDAD DE NOMENCLATURA

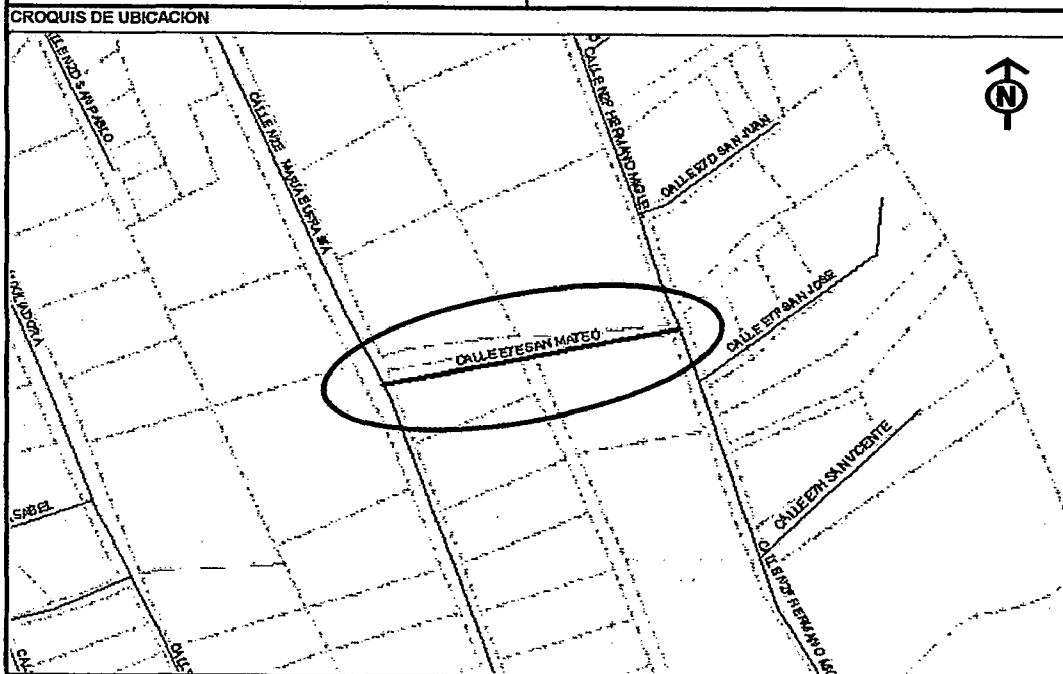
Fecha: / /

Ficha No: / /

REFERENCIAS TÉCNICAS PARA DENOMINACIÓN DE VÍAS

EMMOP-Q
Empresa Metropolitana
de Movilidad y
Obras Públicas

IDENTIFICACIÓN Y UBICACIÓN DE LA VÍA	
Calles e Intersecciones:	Calle N2F Hermano Miguel, N2E María Eufrasia.
Nombre Actual:	San Mateo
Sector o Barrio:	Sta. Inés
Código Alfanumérico	E7E
Sector o Barrio:	
Área Metropolitana:	2- Área Suburbana
Zona Metropolitana:	9- Tumbaco - Tumbaco
Parroquia(s)urbana(s)rural(es):	1- Cumbayá
Barrio(s)	Sta. Inés
Hojas catastrales) DAYC:	10517
Historiales de la vía antigua:	Ninguno
Nombres viales Típicos:	Personajes Religiosos
Observaciones:	El tramo de vía propuesto inicia en la calle N2F Hermano Miguel y se prolonga hasta la calle N2E María Eufrasia.



*De los
Fuentes
(G)*

REFERENCIAS SOCIALES PARA DENOMINACIÓN DE VÍAS	
Proponentes):	Gerencia de Espacio Público - Unidad de Nomenclatura Empresa Municipal de Movilidad y Obras Públicas
Respaldo(s) de adhesión a la propuesta :	Asignación de Nomenclatura a la Parroquia de Cumbayá
Fundamentos) para la denominación, cambio o correcciones:	
NOMBRE PROPUESTO:	
Nombre Actual:	Sin Nombre
Nombre propuesto:	CALLE E7E SAN MATEO
DATOS BIOGRÁFICOS:	
Nacionalidad:	
Fecha de Nacimiento:	
Sexo:	Masculino
Fecha de Fallecimiento:	
Profesión / ocupación:	Recaudador de impuestos
Hechos Memorables	Fue uno de los doce apóstoles, su nombre judío era Levi. Como discípulo y apóstol, siguió a Jesús, fue testigo de su Resurrección y Ascensión, y recibió el "Espíritu Santo" junto con María y los otros apóstoles.
Verificación de repetición del nombre propuesto:	No existe repetición

ELABORADO POR: *Lorenza J. J. J.*
UNIDAD DE NOMENCLATURA

Efrén Bonilla
Arq. Efrén Bonilla
GERENTE DEL ESPACIO PÚBLICO

Rafael Herdoiza
Sr. Rafael Herdoiza
JEFE DE UNIDAD DE NOMENCLATURA



EMMOP-Q
 Empresa Metropolitana
 de Movilidad y
 Obras Públicas

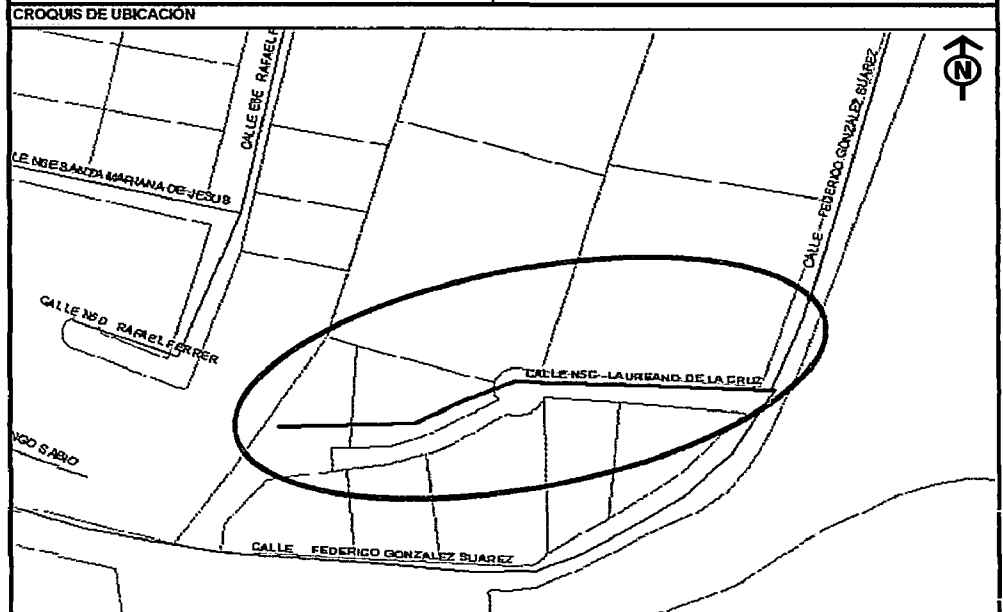
GERENCIA DE ESPACIO PÚBLICO
 UNIDAD DE NOMENCLATURA

Fecha: Abril 2010

Ficha No.: 312-Cu

REFERENCIAS TÉCNICAS PARA DENOMINACIÓN DE VÍAS

IDENTIFICACIÓN Y UBICACIÓN DE LA VÍA	
Calles e Intersecciones:	Calle Federico González Suárez
Nombre Actual:	Sin nombre
Sector o Barrio:	Pillagua
Código Alfanumérico	N5C
Sector o Barrio:	
Área Metropolitana:	2- Área Suburbana
Zona Metropolitana:	9- Tumbaco - Tumbaco
Parroquia(s) Urbana(s) Rural(es):	1- Cumbayá
Barrio(s)	Pillagua
Hojas catastrales DAYC:	10719
Historiales de la vía antigua:	Ninguno
Nombres viales Típicos:	Personajes Religiosos
Observaciones:	El tramo de vía propuesta inicia en la calle Federico González Suárez y se constituye en un pasaje sin salida.




*De las
 calles a partir
 de*

REFERENCIAS SOCIALES PARA DENOMINACIÓN DE VÍAS	
Proponente(s):	Gerencia de Espacio Público - Unidad de Nomenclatura
Respaldo(s) de adhesión a la propuesta:	Empresa Municipal de Movilidad y Obras Públicas
Fundamento(s) para la denominación, cambio o correcciones:	Asignación de Nomenclatura a la Parroquia de Cumbayá
NOMBRE PROPUESTO:	
Nombre Actual:	Sin nombre
Nombre propuesto:	CALLE N5C LAUREANO DE LA CRUZ
DATOS BIOGRÁFICOS:	
Nacionalidad:	
Fecha de Nacimiento:	
Sexo:	Masculino
Profesión / ocupación:	Religioso franciscano
Fecha de Fallecimiento:	
Hechos Memorables	Fue Sacerdote de la Orden de San Francisco desde 1633. Realizó varios viajes misioneros al Oriente. En 1645, siendo Comisario Provincial, repitió la hazaña de Francisco De Orellana. Partió de Quito, bajó por el Putumayo, avanzó por el río Madera; de allí, salió al Atlántico y partió hacia España, pasando por Portugal. Escribió un libro sobre el Marañón, el que editó en Madrid en 1651.
Verificación de repetición del nombre propuesto:	No existe repetición.

ELABORADOR: *[Signature]*
 UNIDAD DE NOMENCLATURA

[Signature]
 Sr. Rafael Herdoiza
 JEFE DE UNIDAD DE NOMENCLATURA

[Signature]
 Arq. Efrén Bonilla
 GERENTE DEL ESPACIO PÚBLICO



GERENCIA DE ESPACIO PÚBLICO
UNIDAD DE NOMENCLATURA

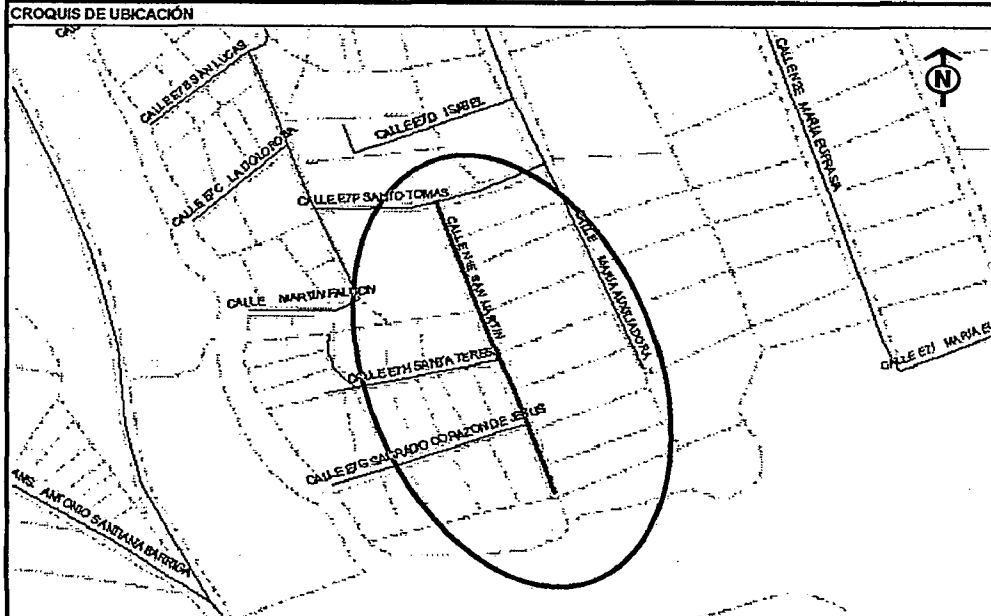
Fecha: Abril 2010

Ficha No.: 292-Cu

EMMOP-Q
Empresa Metropolitana
de Movilidad y
Obras Públicas

REFERENCIAS TÉCNICAS PARA DENOMINACIÓN DE VÍAS

IDENTIFICACIÓN Y UBICACIÓN DE LA VÍA	
Calles e Intersecciones:	Calles E7D Santo Tomás, E7H Santa Teresa, E7G Corazón De Jesús
Nombre Actual:	Sin Nombre
Sector o Barrio:	Sta. Inés
Código Alfanumérico	N1E
Sector o Barrio:	
Área Metropolitana:	2- Área Suburbana
Zona Metropolitana:	9- Tumbaco - Tumbaco
Parroquia(s) urbana(s) rural(es):	1- Cumbayá
Barrio(s)	Pillagua
Hojas catastrales DAYC:	10417
Historiales de la vía antigua:	Ninguno
Nombres viales Típicos:	Personajes Religiosos
Observaciones:	El tramo de vía propuesta inicia en la calle E7F Santo Tomás y se constituye en un pasaje sin salida.



*De la
firmas
(2010)*

REFERENCIAS SOCIALES PARA DENOMINACIÓN DE VÍAS	
Proponente(s) :	Gerencia de Espacio Público - Unidad de Nomenclatura
Respaldo(s) de adhesión a la propuesta :	Empresa Municipal de Movilidad y Obras Públicas
Fundamento(s) para la denominación, cambio o correcciones:	Asignación de Nomenclatura a la Parroquia de Cumbayá
NOMBRE PROPUESTO:	
Nombre Actual:	Sin nombre
Nombre propuesto:	CALE N1E SAN MARTIN
DATOS BIOGRÁFICOS:	
Nacionalidad:	Peruana
Fecha de Nacimiento:	1579
Sexo:	Masculino
Profesión / ocupación:	Religioso
Fecha de Fallecimiento:	1639
Hechos Memorables	Fue el primer santo mulato. Perteneció a la orden de los Frays Dominicos, en donde desarrollaba las tareas más humildes del convento como ser portero y barrendero, aliviaba a los enfermos, instrula a los cristianos. Simboliza la unión de razas de la primera evangelización de América. Tenía dones extraordinarios como bilocación (sin salir de Lima estuvo en Molucas, China, México y Argel). Hacia numerosos milagros, en especial de sanación de todo tipo de dolencias.
Verificación de repetición del nombre propuesto:	No existe repetición.

ELABORADO POR:
[Signature]
UNIDAD DE NOMENCLATURA

[Signature]
Arq. Efrén Bonilla
GERENTE DEL ESPACIO PÚBLICO

[Signature]
Sr. Rafael Herdoiza
JEFE DE UNIDAD DE NOMENCLATURA





32

GERENCIA DE ESPACIO PÚBLICO UNIDAD DE NOMENCLATURA

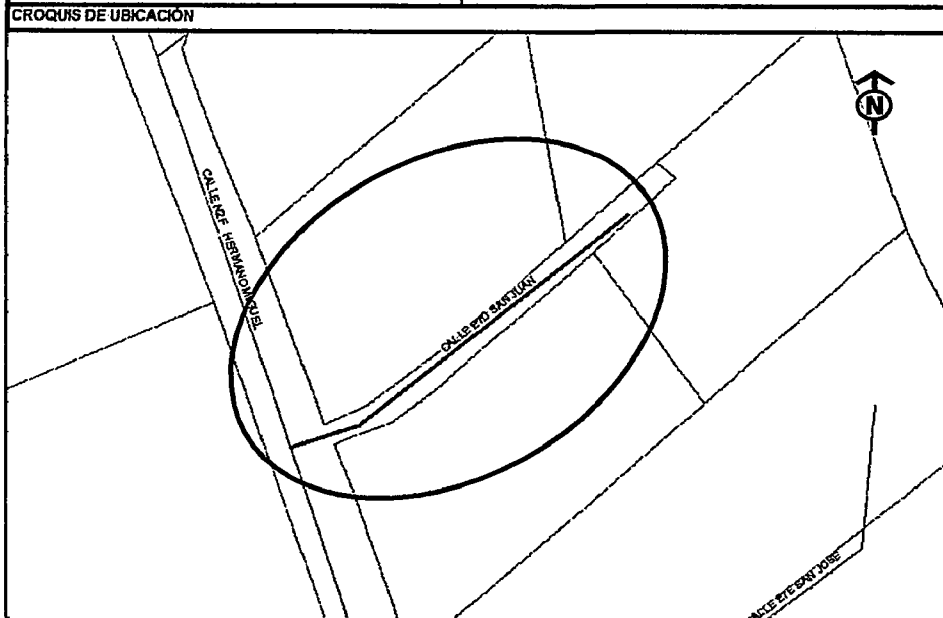
Fecha: Abril 2010

Ficha No.: 258-Cu

EMMOP-Q
Empresa Metropolitana
de Movilidad y
Obras Públicas

REFERENCIAS TÉCNICAS PARA DENOMINACIÓN DE VÍAS

IDENTIFICACIÓN Y UBICACIÓN DE LA VÍA	
Calles e Intersecciones:	Calle N2F Hermano Miguel
Nombre Actual:	Sin Nombre
Sector o Barrio:	Sta. Inés
Código Alfanumérico	E7D
Sector o Barrio:	
Área Metropolitana:	2- Área Suburbana
Zona Metropolitana:	9- Tumbaco - Tumbaco
Parroquia(s) Urbana(s) Rural(es):	1- Cumbayá
Barrio(s)	Sta. Inés
Hojas catastrales DAYC:	10517, 10518
Historiales de la vía antigua:	Ninguno
Nombres viales Típicos:	Personajes Religiosos.
Observaciones:	El tramo de vía propuesta inicia en la calle N2F Hermano Miguel y se constituye en un pasaje sin salida.




*De las
fuerzas
aut (16)*

REFERENCIAS SOCIALES PARA DENOMINACIÓN DE VÍAS	
Proponente (s):	Gerencia de Espacio Público - Unidad de Nomenclatura
Respaldio(s) de adhesión a la propuesta :	Empresa Municipal de Movilidad y Obras Públicas
Fundamento(s) para la denominación, cambio o correcciones:	Asignación de Nomenclatura a la Parroquia de Cumbayá
NOMBRE PROPUESTO:	
Nombre Actual:	Sin nombre
Nombre propuesto:	CALLE E7D SAN JUAN
DATOS BIOGRÁFICOS:	
Nacionalidad:	Judío
Fecha de Nacimiento:	Año 6 D/C
Sexo:	Masculino
Profesión / ocupación:	Religioso
Fecha de Fallecimiento:	Año 100 D/C
Hechos Memorables	Fue profeta y precursor del Mesías. Descendiente de Zacarías e Isabel. Difundió la primicia de la llegada de Jesús mientras bautizaba a orillas del Jordán. La iglesia celebra su natividad el 24 de junio.
Verificación de repetición del nombre propuesto:	No existe repetición

ELABORADO POR: *José María...*
UNIDAD DE NOMENCLATURA

Arq. Efrén Bonilla
Arq. Efrén Bonilla
GERENTE DEL ESPACIO PÚBLICO

Sr. Rafael Herdoiza
Sr. Rafael Herdoiza
JEFE DE UNIDAD DE NOMENCLATURA



EMMOP-Q
 Empresa Metropolitana
 de Movilidad y
 Obras Públicas

GERENCIA DE ESPACIO PÚBLICO
 UNIDAD DE NOMENCLATURA

Fecha: Abril 2010

Ficha No.: 259-Cu

REFERENCIAS TÉCNICAS PARA DENOMINACIÓN DE VÍAS

IDENTIFICACIÓN Y UBICACIÓN DE LA VÍA	
Calles e Intersecciones:	Calle N2F Hermano Miguel
Nombre Actual:	Sin Nombre
Sector o Barrio:	Santa Inés
Código Alfanumérico	E7C
Sector o Barrio:	
Área Metropolitana:	2- Área Suburbana
Zona Metropolitana:	9- Tumbaco - Tumbaco
Parroquia(s)urbana(s)rural(es):	1- Cumbayá
Barrio(s)	Santa Inés
Hojas catastrales) DAYC:	10517
Historiales de la vía antigua:	Ninguno
Nombres viales Típicos:	Personajes Religiosos
Observaciones:	El tramo de vía propuesta inicia en la calle N2F Hermano Miguel y se constituye en un pasaje sin salida.



REFERENCIAS SOCIALES PARA DENOMINACIÓN DE VÍAS

Proponente(s):	Gerencia de Espacio Público - Unidad de Nomenclatura
Respaldo(s) de adhesión a la propuesta:	Empresa Municipal de Movilidad y Obras Públicas
Fundamento(s) para la denominación, cambio o correcciones:	Asignación de Nomenclatura a la Parroquia de Cumbayá
NOMBRE PROPUESTO:	
Nombre Actual:	Sin nombre
Nombre propuesto:	CALLE E7C SAN JORGE <i>Drk</i>
DATOS BIOGRÁFICOS:	
Nacionalidad:	Romana
Sexo:	Masculino
Profesión / ocupación:	Religioso, Teólogo
Fecha de Nacimiento:	Siglo III
Hechos Memorables	Fue tribuno del ejército romano y miembro del consejo del emperador Dioclesiano (el cual no sabía que era cristiano). San Jorge enfrenta al emperador diciéndole que es una injusticia condenar a los hombres que adoran al verdadero Dios. San Jorge se reconoce cristiano.
Verificación de repetición del nombre propuesto:	No existe repetición.

ELABORADO POR:
Efrén Bonilla
 UNIDAD DE NOMENCLATURA

Efrén Bonilla
 Arq. Efrén Bonilla
 GERENTE DEL ESPACIO PÚBLICO

Rafael Herdoiza
 Sr. Rafael Herdoiza
 JEFE DE UNIDAD DE NOMENCLATURA

Bosca de Talla
Drk



30

GERENCIA DE ESPACIO PÚBLICO UNIDAD DE NOMENCLATURA

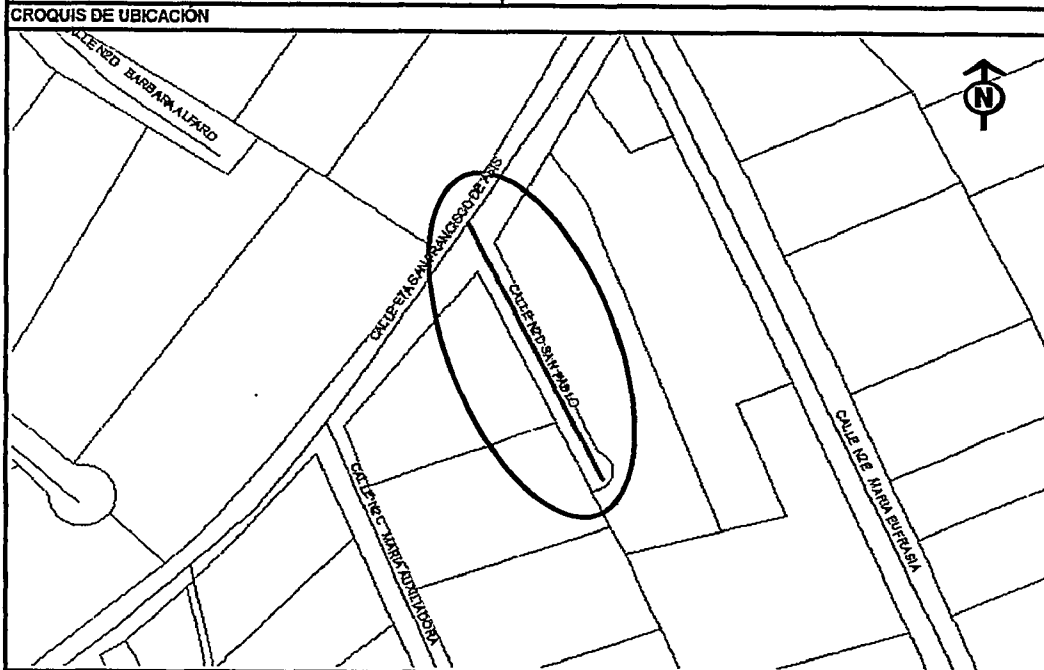
Fecha: Abril 2010

Ficha No.: 255-Cu

EMMOP-Q
Empresa Metropolitana
de Movilidad y
Obras Públicas

REFERENCIAS TÉCNICAS PARA DENOMINACIÓN DE VÍAS

IDENTIFICACIÓN Y UBICACIÓN DE LA VÍA	
Calles e Intersecciones:	Calle E7A San Francisco de Asís
Nombre Actual:	Sin Nombre
Sector o Barrio:	Sta. Inés, Portal Cumbayá
Código Alfanumérico	N2D
Sector o Barrio:	
Área Metropolitana:	2- Área Suburbana
Zona Metropolitana:	9- Tumbaco - Tumbaco
Parroquia(s)urbana(s)rural(es):	1- Cumbayá
Barrio(s)	Sta. Inés, Portal Cumbayá
Hojas catastrales DAYC:	10517
Historiales de la vía antigua:	Ninguno
Nombres viales Típicos:	Personajes Religiosos
Observaciones:	El tramo de vía propuesta inicia en la calle E7A San Francisco de Asís y se constituye en un pasaje sin salida.




REFERENCIAS SOCIALES PARA DENOMINACIÓN DE VÍAS	
Proponente (s):	Gerencia de Espacio Público - Unidad de Nomenclatura
Respaldo(s) de adhesión a la propuesta :	Empresa Municipal de Movilidad y Obras Públicas
Fundamento(s) para la denominación, cambio o correcciones:	Asignación de Nomenclatura a la Parroquia de Cumbayá
NOMBRE PROPUESTO:	
Nombre Actual:	Sin nombre
Nombre propuesto:	CALLE N2D SAN PABLO
DATOS BIOGRÁFICOS:	
Nacionalidad:	Judío
Fecha de Nacimiento:	
Sexo:	Masculino
Profesión/Ocupación:	Evangelista
Fecha de Fallecimiento:	
Hechos Memorables	Fue un apóstol de Jesucristo y principalmente del cristianismo, escribió varias epístolas que forman parte del nuevo Testamento. El conocimiento de San Pablo se basa en los Hechos de los Apóstoles. Es de Origen Judío.
Verificación de repetición del nombre propuesto:	No existe repetición

De Ar. Bonilla

ELABORADO POR:
[Signature]
UNIDAD DE NOMENCLATURA

[Signature]
Arq. Efrén Bonilla
GERENTE DEL ESPACIO PÚBLICO

[Signature]
Sr. Rafael Herdoiza
JEFE DE UNIDAD DE NOMENCLATURA



29



GERENCIA DE ESPACIO PÚBLICO UNIDAD DE NOMENCLATURA

Fecha: Abril 2010


Ficha No.: 263-Cu

EMMOP-Q
Empresa Metropolitana
de Movilidad y
Obras Públicas

REFERENCIAS TÉCNICAS PARA DENOMINACIÓN DE VÍAS

IDENTIFICACIÓN Y UBICACIÓN DE LA VÍA	
Calles e Intersecciones:	Calles E8D Santa Mariana de Jesús, E8C Bernardino Echeverría.
Nombre Actual:	Sin nombre
Sector o Barrio:	Pillagua
Código Alfanumérico	E8B
Sector o Barrio:	
Área Metropolitana:	2- Área Suburbana
Zona Metropolitana:	9- Tumbaco - Tumbaco
Parroquia(s) urbana(s) rural(es):	1- Cumbayá
Barrio(s)	Pillagua
Hojas catastrales) DAYC:	10818, 10819, 10919, 11019
Historiales de la vía antigua:	Ninguno
Nombres viales Típicos:	Personajes Religiosos
Observaciones:	El tramo de vía propuesta inicia en la calle Santa Inés y se constituye en un pasaje sin salida.
CROQUIS DE UBICACIÓN	
REFERENCIAS SOCIALES PARA DENOMINACIÓN DE VÍAS	
Proponente(s):	Gerencia de Espacio Público - Unidad de Nomenclatura
Respaldo(s) de adhesión a la propuesta:	Empresa Municipal de Movilidad y Obras Públicas
Fundamento(s) para la denominación, cambio o correcciones:	Asignación de Nomenclatura a la Parroquia de Cumbayá
NOMBRE PROPUESTO:	
Nombre Actual:	Sin nombre
Nombre propuesto:	CALLE E8B SANTA NARCISA DE JESUS
DATOS BIOGRÁFICOS:	
Nacionalidad:	Ecuatoriana
Fecha de Nacimiento:	29 de octubre de 1832
Sexo:	Femenino
Fecha de Fallecimiento:	8 de diciembre de 1869
Profesión / ocupación:	Beata
Hechos Memorables	Conoció y compartió su vocación religiosa con Mercedes Molina, la Rosa del Guayas y otras mujeres virtuosas. Se le atribuye muchos milagros, fue una beata a quien rindieron muchos homenajes, entre ellos; misa en la Plaza de San Pedro en Roma dada por el Papa Juan Pablo II, el Nuncio Apostólico Francesco Canallini celebró una misa en Nobol, con la Presencia del Presidente de la República.
Verificación de repetición del nombre propuesto:	No existe repetición.
ELABORADO POR: <i>Jorena Sandoval</i> UNIDAD DE NOMENCLATURA	 Sr. Rafael Herdoiza JEFE DE UNIDAD DE NOMENCLATURA
 Arq. Efrén Bonilla GERENTE DEL ESPACIO PÚBLICO	

[Handwritten signature]



GERENCIA DE ESPACIO PÚBLICO
UNIDAD DE NOMENCLATURA


Fecha: Abril 2010

Ficha No.: 207-Cu

EMMOP-Q
Empresa Metropolitana
de Movilidad y
Obras Públicas

REFERENCIAS TÉCNICAS PARA DENOMINACIÓN DE VÍAS

IDENTIFICACIÓN Y UBICACIÓN DE LA VÍA	
Calles e Intersecciones:	Calles E8B Santa Narcisa de Jesús, N6D Domingo Comín, N6 José Cuero y Caicedo, E8E Rafael Ferrer.
Nombre Actual:	Sin Nombre
Sector o Barrio:	Pillagua
Código Alfanumérico	E8D
Sector o Barrio:	
Área Metropolitana:	2- Área Suburbana
Zona Metropolitana:	9- Tumbaco - Tumbaco
Parroquia(s) urbana(s)/rural(es):	1- Cumbayá
Barrio(s)	Pillagua
Hojas catastrales DAYC:	10719,10819,10919
Historiales de la vía antigua:	Ninguno
Nombres viales Típicos:	Personajes Religiosos
Observaciones:	El tramo de vía propuesta inicia en la calle E8B Santa Narcisa de Jesús y se constituye en un pasaje sin salida.
CROQUIS DE UBICACIÓN	
REFERENCIAS SOCIALES PARA DENOMINACIÓN DE VÍAS	
Proponente(s):	Gerencia de Espacio Público - Unidad de Nomenclatura
Respaldo(s) de adhesión a la propuesta:	Empresa Municipal de Movilidad y Obras Públicas
Fundamento(s) para la denominación, cambio o correcciones:	Asignación de Nomenclatura a la Parroquia de Cumbayá
NOMBRE PROPUESTO:	
Nombre Actual:	Sin nombre
Nombre propuesto:	CALLE E8D SANTA MARIANA DE JESÚS
DATOS BIOGRÁFICOS:	
Nacionalidad:	Ecuatoriana
Fecha de Nacimiento:	31 de octubre de 1618.
Sexo:	Femenino
Profesión / ocupación:	Religiosa
Fecha de Fallecimiento:	26 de mayo de 1645
Hechos Memorables	Además de su vida mística, cultivó el bordado y la música, consagró su vida muy temprano a la fe religiosa. En mayo de 1950 el Papa Pío XII la declaró Santa Mariana De Jesús. El 30 de noviembre de 1946 la Asamblea Nacional Constituyente reunida en Quito, en reconocimiento a su sacrificio la declaró Heroína Nacional.
Verificación de repetición del nombre propuesto:	No existe repetición.
ELABORADO POR: UNIDAD DE NOMENCLATURA	 Arq. Efrén Bonilla GERENTE DEL ESPACIO PÚBLICO
	 Sr. Rafael Herdoiza JEFE DE UNIDAD DE NOMENCLATURA



26



GERENCIA DE ESPACIO PÚBLICO UNIDAD DE NOMENCLATURA

Fecha: Abril 2010

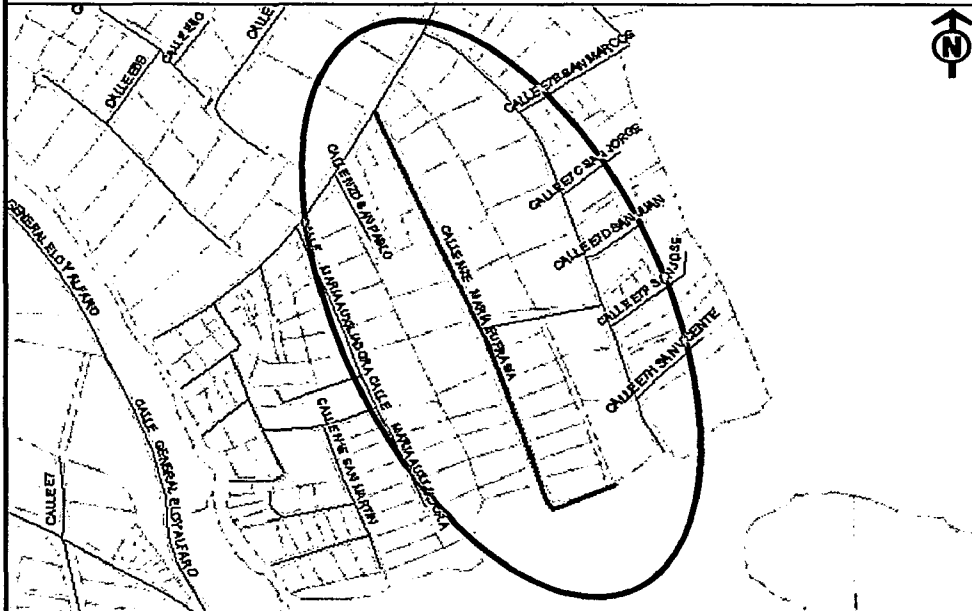
Ficha No.: 208-Cu

EMMOP-Q
Empresa Metropolitana
de Movilidad y
Obras Públicas

REFERENCIAS TÉCNICAS PARA DENOMINACIÓN DE VÍAS

IDENTIFICACIÓN Y UBICACIÓN DE LA VÍA	
Calles e Intersecciones:	Calles E7A San Francisco De Asís, San Mateo
Nombre Actual:	Juan Bosco
Sector o Barrio:	Sta. Inés
Código Alfanumérico	N2E
Sector o Barrio:	
Área Metropolitana:	2- Área Suburbana
Zona Metropolitana:	9- Tumbaco - Tumbaco
Parroquia(s) urbana(s) rural(es):	1- Cumbayá
Barrio(s)	Sta. Inés
Hojas catastrales) DAYC:	10517,10417
Historiales de la vía antigua:	Ninguno
Nombres viales típicos:	Personajes Religiosos
Observaciones:	El tramo de vía propuesta inicia en la calle E7A San Francisco De Asís y se constituye en un pasaje sin salida.

CROQUIS DE UBICACIÓN



REFERENCIAS SOCIALES PARA DENOMINACIÓN DE VÍAS


Proponente(s):	Gerencia de Espacio Público - Unidad de Nomenclatura
Respaldo(s) de adhesión a la propuesta:	Empresa Municipal de Movilidad y Obras Públicas
Fundamento(s) para la denominación, cambio o correcciones:	Actualización de la cartografía del D.M.Q.
NOMBRE PROPUESTO:	
Nombre Actual:	Juan Bosco
Nombre propuesto:	CALLE N2E, E7I MARÍA EUFRASIA
DATOS BIOGRÁFICOS:	
Nacionalidad:	Ecuatoriana
Fecha de Nacimiento:	
Sexo:	Femenino
Profesión / ocupación:	Religiosa
Fecha de Fallecimiento:	
Hechos Memorables	Fue una Santa, que junto a San Juan Eudes fundó la comunidad de las madres del Buen Pastor, establecida en el Ecuador desde el 22 de agosto de 1871.
Verificación de repetición del nombre propuesto:	No existe repetición.

¿Eufra?
¿Eufra?
¿Eufra?

ELABORADO POR:
Lorena Bonilla
UNIDAD DE NOMENCLATURA

Efrén Bonilla
Arq. Efrén Bonilla
GERENTE DEL ESPACIO PÚBLICO

Rafael Herdoiza
Sr. Rafael Herdoiza
JEFE DE UNIDAD DE NOMENCLATURA



25

EMMOP-Q
Empresa Metropolitana
de Movilidad y
Obras Públicas

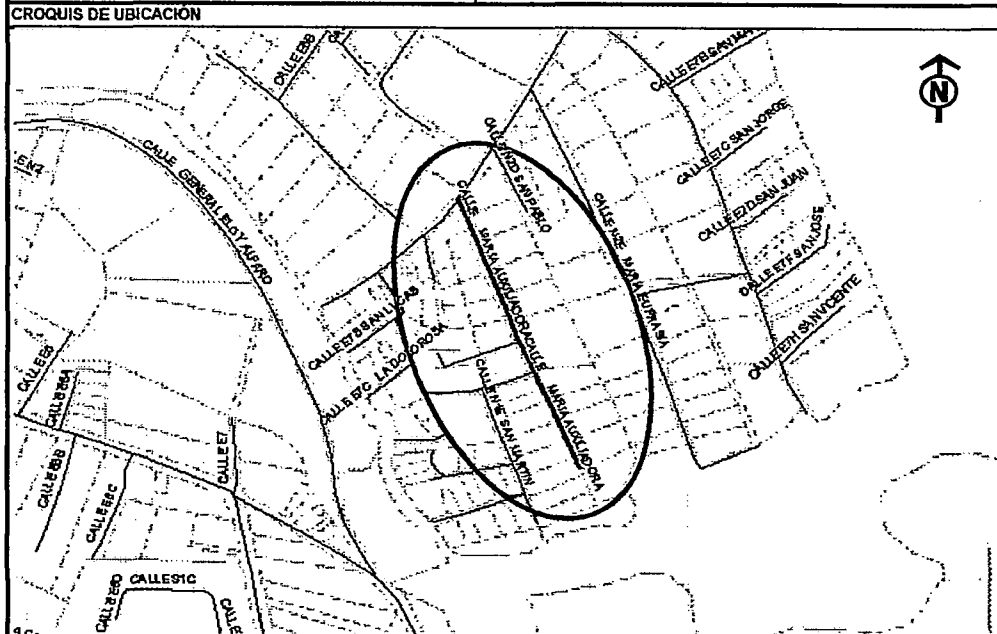
GERENCIA DE ESPACIO PÚBLICO
UNIDAD DE NOMENCLATURA

Fecha: Abril 2010

Ficha No.: 197-Cu

REFERENCIAS TÉCNICAS PARA DENOMINACIÓN DE VÍAS

IDENTIFICACIÓN Y UBICACIÓN DE LA VÍA	
Calles e Intersecciones:	Calle E7A San Francisco de Asís, Santa Isabel, E7D Santo Tomás.
Nombre Actual:	María Auxiliadora
Sector o Barrio:	Sta. Inés, Portal Cumbayá
Código Alfanumérico	Sin Código
Sector o Barrio:	
Área Metropolitana:	2- Área Suburbana
Zona Metropolitana:	9- Tumbaco - Tumbaco
Parroquia(s)urbana(s)rural(es):	1- Cumbayá
Barrio(s):	Sta. Inés, Portal Cumbayá
Hojas catastrales) DAYC:	10517,10417
Historiales de la vía antigua:	Ninguno
Nombres viales Típicos:	Personajes Religiosos
Observaciones:	El tramo de vía propuesta inicia en la calle E7A San Francisco de Asís y se constituye en un pasaje sin salida.



REFERENCIAS SOCIALES PARA DENOMINACIÓN DE VÍAS	
Proponente (s):	Gerencia de Espacio Público - Unidad de Nomenclatura
Respaldo(s) de adhesión a la propuesta :	Empresa Municipal de Movilidad y Obras Públicas
Fundamento(s) para la denominación, cambio o correcciones:	Asignación de Nomenclatura a la Parroquia de Cumbayá
NOMBRE PROPUESTO:	
Nombre Actual:	Sin nombre
Nombre propuesto:	CALLE MARÍA AUXILIADORA

DATOS BIOGRÁFICOS:

En el siglo XIX, el Papa Pío VII fue encarcelado por orden del emperador Napoleón; estando en prisión el vicario de Dios hizo una petición a la Virgen María. Esta petición se trataba de su libertad y él a cambio de esto, designaría un día al año para la fiesta de la Virgen. Pasó algún tiempo y el Papa obtuvo su libertad, gracias a que Napoleón fue derrotado y expulsado. En memoria de este noble favor de la Virgen María, Pío VII decretó que en adelante cada 24 de mayo se celebrará en Roma la fiesta de María Auxiliadora en acción de gracias a la Madre de Dios.


Verificación de repetición del nombre propuesto: No existe repetición.

ELABORADO POR: *Jorenal Bonilla*
UNIDAD DE NOMENCLATURA

Rafael Herdoiza
Sr. Rafael Herdoiza
JEFE DE UNIDAD DE NOMENCLATURA

Efrén Bonilla
Arq. Efrén Bonilla
GERENTE DEL ESPACIO PÚBLICO





24

GERENCIA DE ESPACIO PÚBLICO UNIDAD DE NOMENCLATURA

Fecha: Abril 2010

Ficha No.: 198-Cu

EMMOP-Q
Empresa Metropolitana
de Movilidad y
Obras Públicas

REFERENCIAS TÉCNICAS PARA DENOMINACIÓN DE VÍAS

IDENTIFICACIÓN Y UBICACIÓN DE LA VÍA	
Calles e Intersecciones:	Calles E7A San Francisco de Asís, E7B San Lucas, E7C La Dolorosa, E7D Santo Tomas.
Nombre Actual:	Sin Nombre
Sector o Barrio:	Sta. Inés, Portal Cumbayá
Código Alfanumérico	Sin Código
Sector o Barrio:	
Área Metropolitana:	2- Área Suburbana
Zona Metropolitana:	9- Tumbaco - Tumbaco
Parroquia(s)urbana(s)rural(es):	1- Cumbayá
Barrio(s)	Sta. Inés, Portal Cumbayá
Hojas catastrales DAYC:	10517,10417
Historiales de la vía antigua:	Ninguno
Nombres viales Típicos:	Personajes Religiosos
Observaciones:	El tramo de vía propuesta inicia en la calle E7A San Francisco de Asís y se constituye en un pasaje sin salida.

CROQUIS DE UBICACIÓN



REFERENCIAS SOCIALES PARA DENOMINACIÓN DE VÍAS

Proponente (s):	Gerencia de Espacio Público - Unidad de Nomenclatura
Respaldo(s) de adhesión a la propuesta :	Empresa Municipal de Movilidad y Obras Públicas
Fundamento(s) para la denominación, cambio o correcciones:	Asignación de Nomenclatura a la Parroquia de Cumbayá
NOMBRE PROPUESTO:	
Nombre Actual:	Sin nombre
Nombre propuesto:	CALLE MARTÍN FALCÓN
DATOS BIOGRÁFICOS:	
Nacionalidad:	Peruana
Fecha de Nacimiento:	1579
Sexo:	Masculino
Profesión / ocupación:	Religioso
Fecha de Fallecimiento:	1639
Hechos Memorables	Religioso que se dedicó a ayudar a los pobres, dando la doctrina de la religión católica.
Verificación de repetición del nombre propuesto:	No existe repetición.

ELABORADO POR:
[Signature]
UNIDAD DE NOMENCLATURA

[Signature]
Arq. Efrén Bonilla
GERENTE DEL ESPACIO PÚBLICO

[Signature]
Sr. Rafael Heredia
JEFE DE UNIDAD DE NOMENCLATURA

[Handwritten signature]



GERENCIA DE ESPACIO PÚBLICO UNIDAD DE NOMENCLATURA

Fecha: Abril 2010

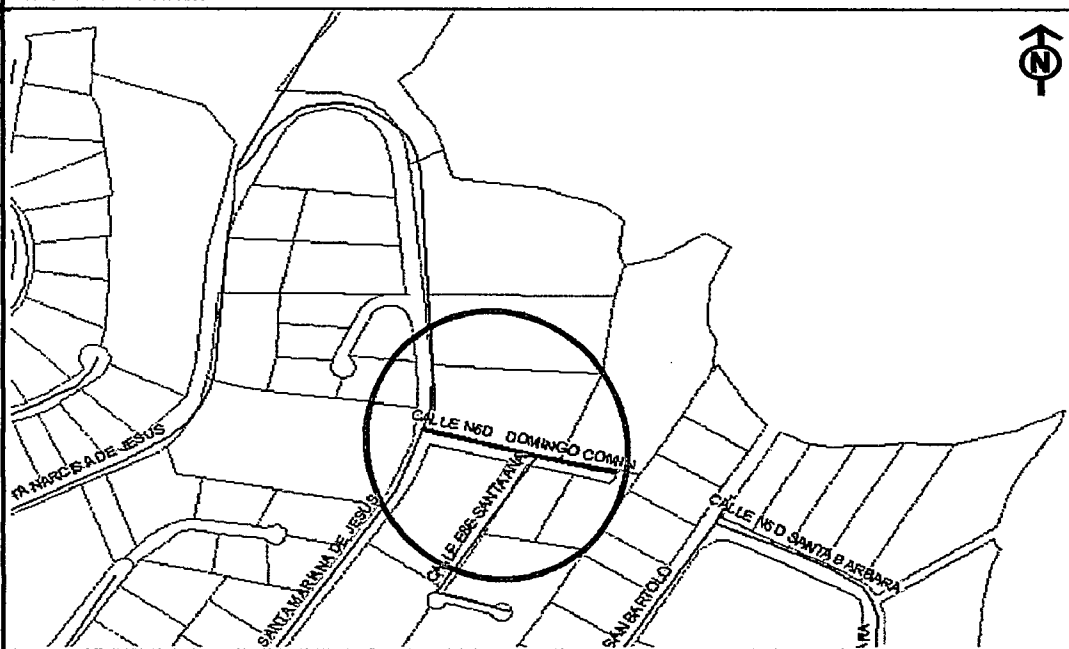
Ficha No.: 065-Cu

EMMOP-Q
Empresa Metropolitana
de Movilidad y
Obras Públicas

REFERENCIAS TÉCNICAS PARA DENOMINACIÓN DE VÍAS

IDENTIFICACIÓN Y UBICACIÓN DE LA VÍA	
Calles e Intersecciones:	Calles E8D Santa Mariana de Jesús, E8E Santa Ana.
Nombre Actual:	Sin nombre
Sector o Barrio:	Pillagua
Código Alfanumérico	N6D
Sector o Barrio:	
Área Metropolitana:	2- Área Suburbana
Zona Metropolitana:	9- Tumbaco - Tumbaco
Parroquia(s) urbana(s) rural(es):	1- Cumbayá
Barrio(s)	Pillagua
Hojas catastrales DAYC:	10819
Historiales de la vía antigua:	Ninguno
Nombres viales Típicos:	Personajes Religiosos
Observaciones:	El tramo de vía propuesta inicia en la calle E8D Santa Mariana de Jesús y se constituye en un pasaje sin salida.

CROQUIS DE UBICACIÓN



REFERENCIAS SOCIALES PARA DENOMINACIÓN DE VÍAS

Proponente(s) :	Gerencia de Espacio Público - Unidad de Nomenclatura
Respaldo(s) de adhesión a la propuesta :	Empresa Municipal de Movilidad y Obras Públicas
Fundamento(s) para la denominación, cambio o correcciones:	Asignación de Nomenclatura a la Parroquia de Cumbayá
NOMBRE PROPUESTO:	
Nombre Actual:	Sin nombre
Nombre propuesto:	CALLE N6D DOMINGO COMÍN
DATOS BIOGRÁFICOS:	
Nacionalidad:	Italiana
Fecha de Nacimiento:	9 de Septiembre de 1874
Sexo:	Masculino
Fecha de Fallecimiento:	
Hechos Memorables	Fue Obispo del vicariato de Menedez y Guayaquiza, en el año de 1900 celebró su primera misa, en el año de 1902 llegó a Guayaquil y realizó una intensa actividad pastoral. En el año de 1956 el Municipio de Guayaquil le ofreció un homenaje junto a los obispos salesianos de Sudamérica.
Verificación de repetición del nombre propuesto:	No existe repetición.

ELABORADO POR:
Efrén Bonilla
UNIDAD DE NOMENCLATURA

Efrén Bonilla
Arq. Efrén Bonilla
GERENTE DEL ESPACIO PÚBLICO

Rafael Herdoiza
Sr. Rafael Herdoiza
JEFE DE UNIDAD DE NOMENCLATURA



29

GERENCIA DE ESPACIO PÚBLICO UNIDAD DE NOMENCLATURA

Fecha: Abril 2010

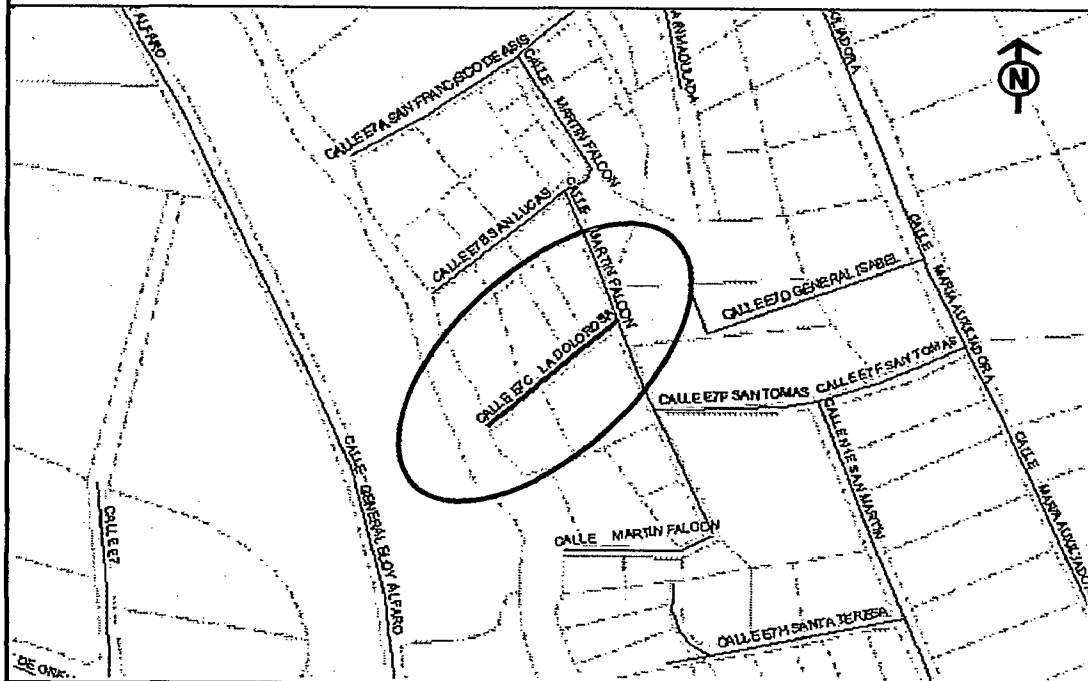
Ficha No.: 174-Cu

EMMOP-Q
Empresa Metropolitana
de Movilidad y
Obras Públicas

REFERENCIAS TÉCNICAS PARA DENOMINACIÓN DE VÍAS

IDENTIFICACIÓN Y UBICACIÓN DE LA VÍA	
Calles e Intersecciones:	Calles N2A Martín Falcón
Nombre Actual:	Sin Nombre
Sector o Barrio:	Sta. Inés
Código Alfanumérico	E7C
Sector o Barrio:	
Área Metropolitana:	2- Área Suburbana
Zona Metropolitana:	9- Tumbaco - Tumbaco
Parroquia(s) urbana(s) rural(es):	1- Cumbayá
Barrio(s)	Sta. Inés
Hojas catastrales DAYC:	10417,10517
Historiales de la vía antigua:	Ninguno
Nombres viales Típicos:	Personajes Religiosos
Observaciones:	El tramo de vía propuesta inicia en la calle Martín Falcón y se constituye en un pasaje sin salida.

CROQUIS DE UBICACIÓN



REFERENCIAS SOCIALES PARA DENOMINACIÓN DE VÍAS

Proponente (s):	Gerencia de Espacio Público - Unidad de Nomenclatura
Respaldo(s) de adhesión a la propuesta :	Empresa Municipal de Movilidad y Obras Públicas
Fundamento(s) para la denominación, cambio o correcciones:	Asignación de Nomenclatura a la Parroquia de Cumbayá

NOMBRE PROPUESTO:

Nombre Actual:	Sin nombre
Nombre propuesto:	CALLE E7C LA DOLOROSA

REFERENCIAS:

Forma de representación de la Virgen María. Llamada también, La Virgen de los Dolores, frecuentemente aparece representada en el momento de La Piedad con su hijo Jesús muerto sobre su regazo, tras el descendimiento, y otras veces con expresión de desconsuelo al pie de la Cruz, sosteniendo sedente la corona de espinas de su hijo. En ocasiones, se la representa con siete espadas que le traspasan el corazón.


Verificación de repetición del nombre propuesto:	No existe repetición.
--	-----------------------

ELABORADO POR:
José Bonilla
UNIDAD DE NOMENCLATURA

Efrén Bonilla
Arq. Efrén Bonilla
GERENTE DEL ESPACIO PÚBLICO

Rafael Herdoiza
Sr. Rafael Herdoiza
JEFE DE UNIDAD DE NOMENCLATURA





20

GERENCIA DE ESPACIO PÚBLICO UNIDAD DE NOMENCLATURA

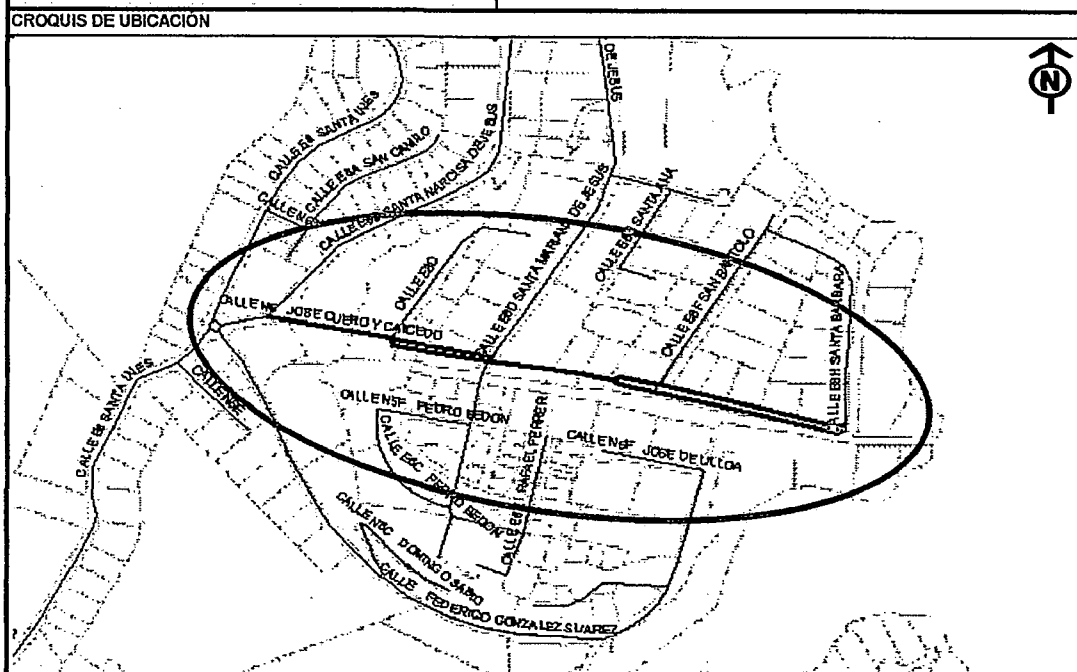
Fecha: Abril 2010

Ficha No.: 150-Cu

EMMOP-Q
Empresa Metropolitana
de Movilidad y
Obras Públicas

REFERENCIAS TÉCNICAS PARA DENOMINACIÓN DE VÍAS

IDENTIFICACIÓN Y UBICACIÓN DE LA VÍA	
Calles e Intersecciones:	Calles E8H Santa Bárbara, E8F San Bartolo, E8D Santa Mariana de Jesús.
Nombre Actual:	Sin nombre
Sector o Barrio:	Pillagua
Código Alfanumérico	N5
Sector o Barrio:	
Área Metropolitana:	2- Área Suburbana
Zona Metropolitana:	9- Tumbaco - Tumbaco
Parroquia(s) urbana(s) rural(es):	1- Cumbayá
Barrio(s)	Pillagua
Hojas catastrales) DAYC:	10819,10719,10720
Historiales de la vía antigua:	Ninguno
Nombres viales Típicos:	Personajes Religiosos
Observaciones:	El tramo de vía propuesta inicia en la calle E8H Santa Bárbara y su prolongación llega hasta la calle E8B Santa Narcisa de Jesús.



REFERENCIAS SOCIALES PARA DENOMINACIÓN DE VÍAS	
Proponente(s) :	Gerencia de Espacio Público - Unidad de Nomenclatura
Respaldo(s) de adhesión a la propuesta :	Empresa Municipal de Movilidad y Obras Públicas
Fundamento(s) para la denominación, cambio o correcciones:	Asignación de Nomenclatura a la Parroquia de Cumbayá
NOMBRE PROPUESTO:	
Nombre Actual:	Sin nombre
Nombre propuesto:	CALLE N5 JOSÉ CUERO Y CAICEDO
DATOS BIOGRÁFICOS:	
Nacionalidad:	Colombiana
Fecha de Nacimiento:	12 de septiembre de 1735.
Sexo:	Masculino
Fecha de Fallecimiento:	10 de Diciembre de 1815.
Profesión / ocupación:	religioso
Hechos Memorables	Fue Obispo de Popayán, segundo obispo de Cuenca entre 1799 y 1800 . En el año de 1793 formó parte de la Concordia.
Verificación de repetición del nombre propuesto:	No existe repetición.

ELABORADO POR:
[Signature]
UNIDAD DE NOMENCLATURA

[Signature]
Arq. Efrén Bonilla
GERENTE DEL ESPACIO PÚBLICO

[Signature]
Sr. Rafael Herdoiza
JEFE DE UNIDAD DE NOMENCLATURA



GERENCIA DE ESPACIO PÚBLICO
UNIDAD DE NOMENCLATURA

Fecha: Abril 2010

Ficha No.: 141-Cu

EMMOP-Q
Empresa Metropolitana
de Movilidad y
Obras Públicas

REFERENCIAS TÉCNICAS PARA DENOMINACIÓN DE VÍAS

Calles e Intersecciones:	Calles E7A San Francisco de Asís, San Marcos, E7C San Jorge, E7D San Juan, E7E San José, San Mateo
Nombre Actual:	Sin Nombre
Sector o Barrio:	Santa Inés
Código Alfanumérico	N2F
Sector o Barrio:	
Área Metropolitana:	2- Area Suburbana
Zona Metropolitana:	9- Tumbaco - Tumbaco
Parroquia(s) urbana(s) rural(es):	1- Cumbayá
Barrio(s)	Santa Inés
Hojas catastrales) DAYC:	10517, 10418, 10417
Historiales de la vía antigua:	Ninguno
Nombres viales Típicos:	Personajes Religiosos
Observaciones:	El tramo de vía propuesta inicia en la calle E7A San Francisco de Asís y se constituye en un pasaje sin salida.

CROQUIS DE UBICACIÓN




REFERENCIAS SOCIALES PARA DENOMINACIÓN DE VÍAS

Proponente (s):	Gerencia de Espacio Público - Unidad de Nomenclatura
Respaldo(s) de adhesión a la propuesta :	Empresa Municipal de Movilidad y Obras Públicas
Fundamento(s) para la denominación, cambio o correcciones:	Asignación de Nomenclatura a la Parroquia de Cumbayá
NOMBRE PROPUESTO:	
Nombre Actual:	Rosales
Nombre propuesto:	CALLE N2F HERMANO MIGUEL
DATOS BIOGRÁFICOS:	
Nacionalidad:	Ecuatoriana
Fecha de Nacimiento:	7 de noviembre de 1854.
Sexo:	Masculino
Fecha de Fallecimiento:	9 de febrero de 1910.
Profesión/ocupación:	religioso
Hechos Memorables:	Fue hermano de las Esc. Cristianas, su obra en el Magisterio fue magistral, por ello su nombre no puede omitirse en la historia de la educación y la cultura del Ecuador. El 4 de octubre de 1977, por decreto # 1881, el Gobierno Nacional lo proclamó como Modelo de Maestro. Fue canonizado por el Papa Juan Pablo II en 1984.
Verificación de repetición del nombre propuesto:	No existe repetición.

ELABORADO POR:
Efrén Bonilla
UNIDAD DE NOMENCLATURA

Rafael Herdoiza
Sr. Rafael Herdoiza
JEFE DE UNIDAD DE NOMENCLATURA

Efrén Bonilla
Arq. Efrén Bonilla
GERENTE DEL ESPACIO PÚBLICO



15
☁

GERENCIA DE ESPACIO PÚBLICO UNIDAD DE NOMENCLATURA

Fecha: Abril 2010

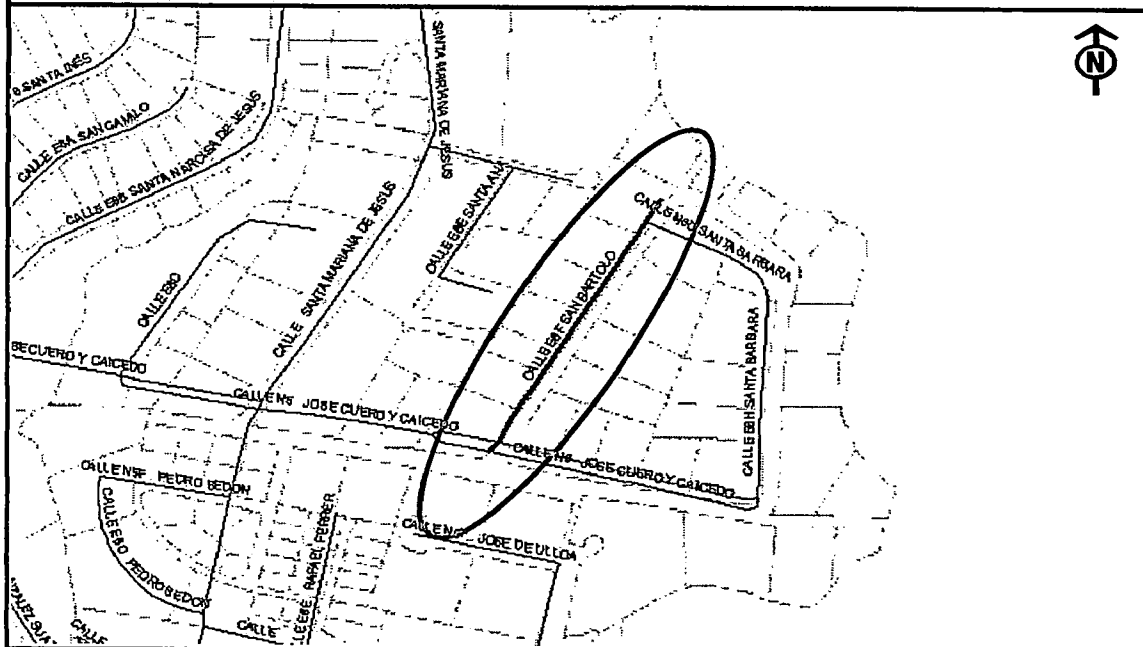
Ficha No.: 289-Cu

EMMOP-Q
Empresa Metropolitana
de Movilidad y
Obras Públicas

REFERENCIAS TÉCNICAS PARA DENOMINACIÓN DE VÍAS

IDENTIFICACIÓN Y UBICACIÓN DE LA VÍA	
Calles e Intersecciones:	Calles N6 José Cuero y Caicedo, N6D Santa Barbara
Nombre Actual:	Sin nombre
Sector o Barrio:	Pillagua
Código Alfanumérico	E8F
Sector o Barrio:	
Área Metropolitana:	2- Área Suburbana
Zona Metropolitana:	9- Tumbaco - Tumbaco
Pamoquia(s)urbana(s)rural(es):	1- Cumbayá
Barrio(s)	Pillagua
Hojas catastral(es) DAYC:	10719, 10819, 10820
Historiales de la vía antigua:	Ninguno
Nombres viales Típicos:	Personajes Religiosos
Observaciones:	El tramo de vía propuesta inicia en la calle N6 José Cuero y Caicedo y se constituye en un pasaje sin salida.

CROQUIS DE UBICACIÓN




REFERENCIAS SOCIALES PARA DENOMINACIÓN DE VÍAS

Proponente(s) :	Gerencia de Espacio Público - Unidad de Nomenclatura
Respaldo(s) de adhesión a la propuesta :	Empresa Municipal de Movilidad y Obras Públicas
Fundamento(s) para la denominación, cambio o correcciones:	Asignación de Nomenclatura a la Parroquia de Cumbayá
NOMBRE PROPUESTO:	
Nombre Actual:	Sin Nombre
Nombre propuesto:	CALLE E8F SAN BARTOLO
DATOS BIOGRÁFICOS:	
Nacionalidad:	Galilea
Fecha de Nacimiento:	Siglo I
Sexo:	Masculino
Profesión/Ocupación:	Apóstol
Hechos Memorables	Uno de los doce apóstoles de Jesús. Era oriundo de Caná de Galilea. San Juan le llama Natanael. Según una tradición legendaria, evangelizó Arabia, Etiopía e incluso, la India. Su martirio se narra de diversas formas. Quedan fragmentos de un Evangelio apócrifo que lleva su nombre.
Verificación de repetición del nombre propuesto:	No existe repetición.

ELABORADO POR:
José María...
UNIDAD DE NOMENCLATURA

Arq. Efrén Bonilla
Arq. Efrén Bonilla
GERENTE DEL ESPACIO PÚBLICO

Rafael Herdoiza
Sr. Rafael Herdoiza
JEFE DE UNIDAD DE NOMENCLATURA



14

GERENCIA DE ESPACIO PÚBLICO UNIDAD DE NOMENCLATURA

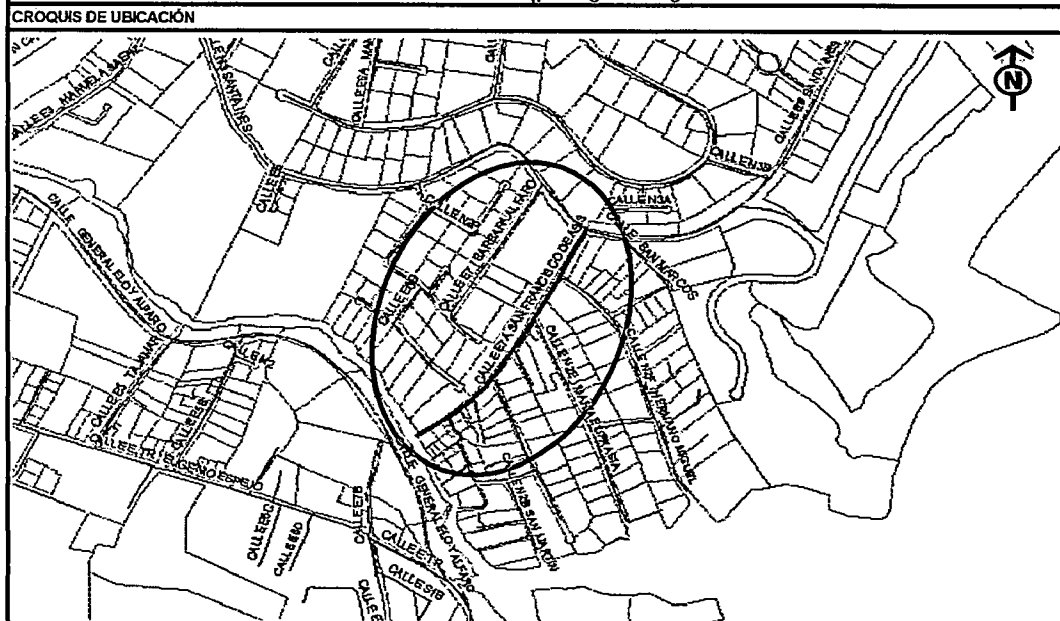
Fecha: Abril 2010

Ficha No.: 265-Cu


EMMOP-Q
Empresa Metropolitana
de Movilidad y
Obras Públicas


REFERENCIAS TÉCNICAS PARA DENOMINACIÓN DE VÍAS


IDENTIFICACIÓN Y UBICACIÓN DE LA VÍA	
Calles e intersecciones:	Calles N3 Santa Inés, N2F Hermano Miguel, Martín Falcón.
Nombre Actual:	Sin nombre
Sector o Barrio:	Sta. Inés
Código Alfanumérico	E7A
Sector o Barrio:	
Área Metropolitana:	2- Área Suburbana
Zona Metropolitana:	9- Tumbaco - Tumbaco
Parroquia(s) urbana(s) rural(es):	1- Cumbayá
Barrio(s)	Sta. Inés
Hojas catastrales DAYC:	10517
Historiales de la vía antigua:	Ninguno
Nombres viales Típicos:	Personajes Religiosos
Observaciones:	El tramo de vía propuesta inicia en la calle N3 Santa Inés y su prolongación llega hasta la calle Martín Falcón.




REFERENCIAS SOCIALES PARA DENOMINACIÓN DE VÍAS	
Proponente(s):	Gerencia de Espacio Público - Unidad de Nomenclatura
Respaldo(s) de adhesión a la propuesta:	Empresa Municipal de Movilidad y Obras Públicas
Fundamento(s) para la denominación, cambio o correcciones:	Asignación de Nomenclatura a la Parroquia de Cumbayá
NOMBRE PROPUESTO:	
Nombre Actual:	Sin Nombre
Nombre propuesto:	CALLE E7A SAN FRANCISCO DE ASIS
DATOS BIOGRÁFICOS:	
Nacionalidad:	Italiana
Fecha de Nacimiento:	1182
Sexo:	Masculino
Profesión/Ocupación:	Religioso
Fecha de Fallecimiento:	1226
Hechos Memorables	Fray de la Orden Franciscana. Tuvo mucho dinero, al cual renunció, luego de haber tenido dos visiones que le llevaron a buscar la oración y el retiro. Se dedicó a predicar la penitencia, la paz y la caridad. Fue canonizado en 1228 por Gregorio IX.
Verificación de repetición del nombre propuesto:	No existe repetición.

ELABORADO POR: 
UNIDAD DE NOMENCLATURA


Arq. Efrén Bonilla
GERENTE DEL ESPACIO PÚBLICO


Sr. Rafael Herdoiza
JEFE DE UNIDAD DE NOMENCLATURA



GERENCIA DE ESPACIO PÚBLICO
UNIDAD DE NOMENCLATURA


Fecha: Abril 2010

Ficha No.: 256-Cu

EMMOP-Q
Empresa Metropolitana
de Movilidad y
Obras Públicas

REFERENCIAS TÉCNICAS PARA DENOMINACIÓN DE VÍAS

IDENTIFICACIÓN Y UBICACIÓN DE LA VÍA	
Calles e Intersecciones:	Calles María Auxiliadora, Martín Falcón, N2B San Martín
Nombre Actual:	Sin Nombre
Sector o Barrio:	Sta. Inés
Código Alfanumérico	E7F
Sector o Barrio:	
Área Metropolitana:	2- Área Suburbana
Zona Metropolitana:	9- Tumbaco - Tumbaco
Parroquia(s)urbana(s)rural(es):	1- Cumbayá
Barrio(s)	Sta. Inés
Hojas catastrales) DAYC:	10417
Historiales de la vía antigua:	Ninguno
Nombres viales Típicos:	Personajes Religiosos
Observaciones:	El tramo de vía propuesta inicia en la calle María Auxiliadora y su prolongación llega hasta la calle Martín Falcón.
CROQUIS DE UBICACIÓN	
REFERENCIAS SOCIALES PARA DENOMINACIÓN DE VÍAS	
Proponente (s):	Gerencia de Espacio Público - Unidad de Nomenclatura
Respaldo(s) de adhesión a la propuesta :	Empresa Municipal de Movilidad y Obras Públicas
Fundamento(s) para la denominación, cambio o correcciones:	Asignación de Nomenclatura a la Parroquia de Cumbayá
NOMBRE PROPUESTO:	
Nombre Actual:	Sin nombre
Nombre propuesto:	CALLE E7F SANTO TOMAS
DATOS BIOGRÁFICOS:	
Nacionalidad:	Italiana
Fecha de Nacimiento:	28 de enero de 1225
Sexo:	Masculino
Profesión / ocupación:	Religioso, Teólogo
Fecha de Fallecimiento:	7 de marzo de 1274
Hechos Memorables	Fue un teólogo cristiano perteneciente a la Orden de Predicadores, y es el principal representante de la tradición escolástica, y fundador de la escuela tomista de teología y filosofía. Es conocido también como Doctor Angélico, y es considerado santo por la Iglesia Católica.
Verificación de repetición del nombre propuesto:	No existe repetición.
ELABORADO POR:	Sr. Rafael Herdoiza
UNIDAD DE NOMENCLATURA	JEFE DE UNIDAD DE NOMENCLATURA
 Arq. Efrén Bonilla GERENTE DEL ESPACIO PÚBLICO	



12

GERENCIA DE ESPACIO PÚBLICO UNIDAD DE NOMENCLATURA

Fecha: Abril 2010

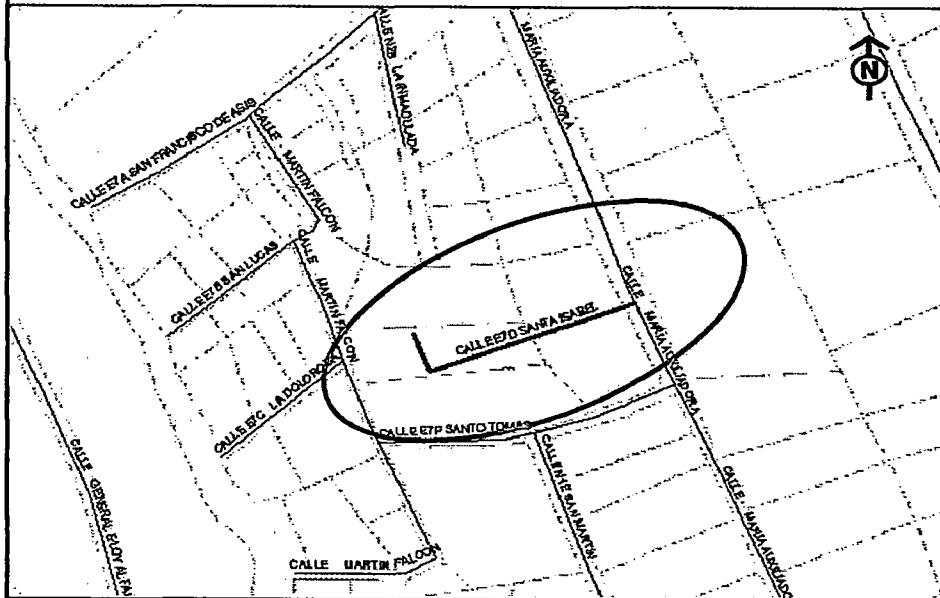
Ficha No.: 257-Cu

EMMOP-Q
Empresa Metropolitana
de Movilidad y
Obras Públicas

REFERENCIAS TÉCNICAS PARA DENOMINACIÓN DE VÍAS


IDENTIFICACIÓN Y UBICACIÓN DE LA VÍA	
Calles e Intersecciones:	Calle María Auxiliadora
Nombre Actual:	Sin Nombre
Sector o Barrio:	Sta. Inés
Código Alfanumérico	Sin Código
Sector o Barrio:	
Área Metropolitana:	2- Área Suburbana
Zona Metropolitana:	9- Tumbaco - Tumbaco
Parroquia(s) urbana(s) rural(es):	1- Cumbayá
Barrio(s)	Sta. Inés
Hojas catastrales DAYC:	10517
Historiales de la vía antigua:	Ninguno
Nombres viales Típicos:	Personajes Religiosos
Observaciones:	El tramo de vía propuesta inicia en la calle María Auxiliadora y se constituye en un pasaje sin salida.


CROQUIS DE UBICACIÓN




REFERENCIAS SOCIALES PARA DENOMINACIÓN DE VÍAS


Proponente (s):	Gerencia de Espacio Público - Unidad de Nomenclatura
Respaldo(s) de adhesión a la propuesta :	Empresa Municipal de Movilidad y Obras Públicas
Fundamento(s) para la denominación, cambio o correcciones:	Asignación de Nomenclatura a la Parroquia de Cumbayá
NOMBRE PROPUESTO:	
Nombre Actual:	Sin nombre
Nombre propuesto:	CALLE E7D SANTA ISABEL
DATOS BIOGRÁFICOS:	
Nacionalidad:	Ecuatoriana
Fecha de Nacimiento:	1271
Sexo:	Femenino
Profesión / ocupación:	Religiosa
Fecha de Fallecimiento:	1337
Hechos Memorables	Era muy caritativa (ayudaba a las jóvenes huérfanas pobres, visitaba a los enfermos y los curaba, hizo edificar iglesias, hospitales) y muy piadosa (por la mañana rezaba maitines y participaba de misa). A la muerte de su esposo, renuncia a la corona y se retira al monasterio de las clarisas en Coimbra (monasterio fundado por ella).
Verificación de repetición del nombre propuesto:	No existe repetición.

ELABORADO POR: 
UNIDAD DE NOMENCLATURA


Sr. Rafael Harroiza
JEFE DE UNIDAD DE NOMENCLATURA


Arq. Efrén Bonilla
GERENTE DEL ESPACIO PÚBLICO

10



EMMOP-Q
 Empresa Metropolitana
 de Movilidad y
 Obras Públicas

GERENCIA DE ESPACIO PÚBLICO
 UNIDAD DE NOMENCLATURA

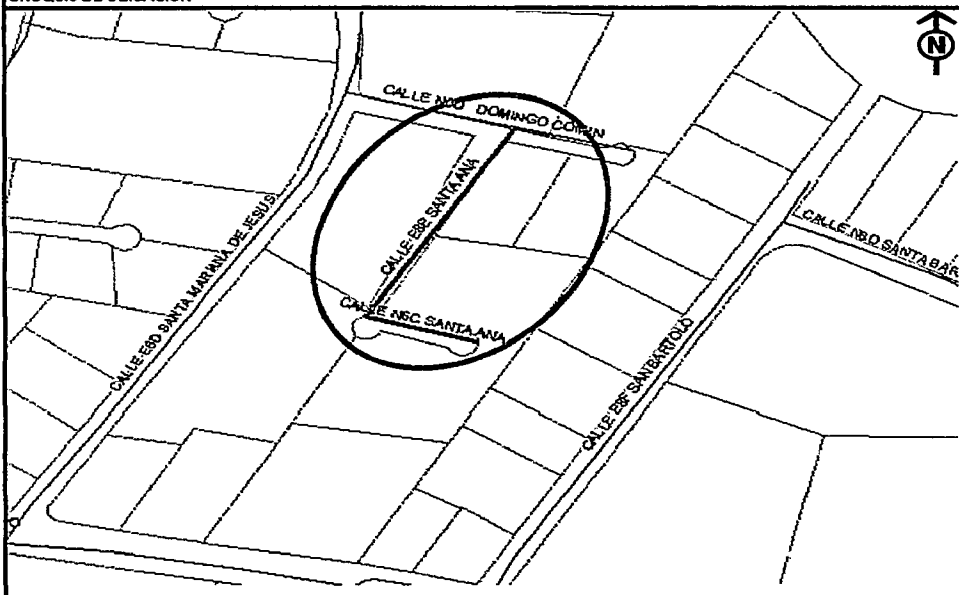
Fecha: Abril 2010

Ficha No.: 261-Cu

REFERENCIAS TÉCNICAS PARA DENOMINACIÓN DE VÍAS

IDENTIFICACIÓN Y UBICACIÓN DE LA VÍA	
Calles e Intersecciones:	Calle N6D Domingo Comin
Nombre Actual:	Sin nombre
Sector o Barrio:	Pillagua
Código Alfanumérico	E8E, N6C
Sector o Barrio:	
Área Metropolitana:	2- Área Suburbana
Zona Metropolitana:	9- Tumbaco - Tumbaco
Parroquia(s) urbana(s) rural(es):	1- Cumbayá
Barrio(s)	Pillagua
Hojas catastrales) DAYC:	10819
Historiales de la vía antigua:	Ninguno
Nombres viales Típicos:	Personajes Religiosos
Observaciones:	El tramo de vía propuesta inicia en la calle N6D Domingo Comin y su prolongación llega hasta un pasaje sin salida.

CROQUIS DE UBICACIÓN




REFERENCIAS SOCIALES PARA DENOMINACIÓN DE VÍAS

Proponente(s) :	Gerencia de Espacio Público - Unidad de Nomenclatura
Respaldo(s) de adhesión a la propuesta :	Empresa Municipal de Movilidad y Obras Públicas
Fundamento(s) para la denominación, cambio o correcciones:	Asignación de Nomenclatura a la Parroquia de Cumbayá
NOMBRE PROPUESTO:	
Nombre Actual:	Sin nombre
Nombre propuesto:	CALLE E8E, N6C SANTA ANA
DATOS BIOGRÁFICOS:	
Nacionalidad:	israelita
Fecha de Nacimiento:	
Sexo:	Femenino
Profesión / ocupación:	
Fecha de Fallecimiento:	
Hechos Memorables	Fue la madre de María y por lo tanto la abuela de Jesús de Nazaret. El nombre de Ana es conocido en hebreo como Hannah. Todo lo que se conoce sobre su vida, incluso su nombre, está basado en los evangelios apócrifos, los cuales no fueron admitidos por la Iglesia dentro de sus libros canónicos. Santa Ana era natural de Belén. Ana es patrona de la Bretaña y muchas ciudades en diversos países, así como patrona de las mujeres trabajadoras.
Verificación de repetición del nombre propuesto:	No existe repetición.

ELABORADO POR:
Joranda Hueta
 UNIDAD DE NOMENCLATURA

Arq. Efrén Bonilla
 Arq. Efrén Bonilla
 GERENTE DEL ESPACIO PÚBLICO

Sr. Rafael Herdozla
 Sr. Rafael Herdozla
 JEFE DE UNIDAD DE NOMENCLATURA



8

GERENCIA DE ESPACIO PÚBLICO UNIDAD DE NOMENCLATURA


Fecha: Abril 2010

Ficha No.: 254-Cu

EMMOP-Q
Empresa Metropolitana
de Movilidad y
Obras Públicas

REFERENCIAS TÉCNICAS PARA DENOMINACIÓN DE VÍAS

IDENTIFICACIÓN Y UBICACIÓN DE LA VÍA	
Calles e Intersecciones:	Calles E3 Manuela Sáenz, E4 Barbara Esparza, E5, E6A Josefa Lozano, E7 Barbara Alfaro, San Marcos
Nombre Actual:	Santa Inés
Sector o Barrio:	Los Aromitos, Portal Cumbayá, Empresa Eléctrica
Código Alfanumérico	E8, N3
Sector o Barrio:	
Área Metropolitana:	2- Área Suburbana
Zona Metropolitana:	9- Tumbaco - Tumbaco
Parroquia(s)urbana(s)rural(es):	1- Cumbayá
Barrio(s)	Los Aromitos, Portal Cumbayá, Empresa Eléctrica
Hojas catastrales) DAYC:	10616,10617,10618,10718,10818,10919,10918
Historiales de la vía antigua:	Ninguno
Nombres viales Típicos:	Personajes Religiosos
Observaciones:	El tramo de vía propuesta inicia en la calle E3 Manuela Sáenz y se constituye en un pasaje sin salida.
CROQUIS DE UBICACIÓN	
REFERENCIAS SOCIALES PARA DENOMINACIÓN DE VÍAS	
Proponente (s):	Gerencia de Espacio Público - Unidad de Nomenclatura
Respaldo(s) de adhesión a la propuesta :	Empresa Municipal de Movilidad y Obras Públicas
Fundamento(s) para la denominación, cambio o correcciones:	Asignación de Nomenclatura a la Parroquia de Cumbayá
NOMBRE PROPUESTO:	
Nombre Actual:	Vía Santa Inés
Nombre propuesto:	CALLE E8, N3 SANTA INES
DATOS BIOGRÁFICOS:	
Nacionalidad:	Romana
Fecha de Nacimiento:	291
Sexo:	Femenino
Fecha de Fallecimiento:	304
Hechos Memorables	Inés, conocida como Santa mártir cristiana patrona de las adolescentes. Los detalles de su martirio llegan a nosotros a través de una obra llamada Actas escrita en el siglo V, según este texto, Inés era una bella joven proveniente de una noble familia romana. Fue juzgada y sentenciada a vivir en un prostíbulo, donde, según cuenta la tradición, milagrosamente permaneció virgen.
Verificación de repetición del nombre propuesto:	No existe repetición
ELABORADO POR:	Sr. Rafael Herdolza
UNIDAD DE NOMENCLATURA	JEFE DE UNIDAD DE NOMENCLATURA
Arq. Efrén Bonilla	
GERENTE DEL ESPACIO PÚBLICO	



7

GERENCIA DE ESPACIO PÚBLICO
UNIDAD DE NOMENCLATURA

Fecha: Abril 2010

Ficha No.: 253-Cu

EMMOP-Q
Empresa Metropolitana
de Movilidad y
Obras Públicas

REFERENCIAS TÉCNICAS PARA DENOMINACIÓN DE VÍAS

IDENTIFICACIÓN Y UBICACIÓN DE LA VÍA	
Calles e Intersecciones:	Calle E7H Santa Teresa
Nombre Actual:	Sin nombre
Sector o Barrio:	Sta. Inés
Código Alfanumérico	N1D
Sector o Barrio:	
Área Metropolitana:	2- Área Suburbana
Zona Metropolitana:	9- Tumbaco - Tumbaco
Parroquia(s) Urbana(s) Rural(es):	1- Cumbayá
Barrio(s)	Sta. Inés
Hojas catastral(es) DAYC:	10417
Historiales de la vía antigua:	Ninguno
Nombres viales Típicos:	Personajes Religiosos
Observaciones:	El tramo de vía propuesta inicia en la calle E7H Santa Teresa y se constituye en un pasaje sin salida.
CROQUIS DE UBICACIÓN	
REFERENCIAS SOCIALES PARA DENOMINACIÓN DE VÍAS	
Proponente(s):	Gerencia de Espacio Público - Unidad de Nomenclatura
Respaldos(s) de adhesión a la propuesta:	Empresa Municipal de Movilidad y Obras Públicas
Fundamento(s) para la denominación, cambio o correcciones:	Asignación de Nomenclatura a la Parroquia de Cumbayá
NOMBRE PROPUESTO:	
Nombre Actual:	Sin Nombre
Nombre propuesto:	CALLE N1D SAN AGUSTIN
DATOS BIOGRÁFICOS:	
Nacionalidad:	Romana
Fecha de Nacimiento:	13 de noviembre de 354
Sexo:	Masculino
Profesión/Ocupación:	Obispo
Fecha de Fallecimiento:	28 de agosto de 430
Hechos Memorables	San Agustín estaba dotado de una gran imaginación y de una extraordinaria inteligencia. Se destacó en el estudio de las letras. Mostró un gran interés hacia la literatura, especialmente la griega clásica, también poseía gran elocuencia. Sus primeros triunfos tuvieron como escenario Madaura y Cartago. Fue uno de los más importantes padres de la iglesia latina junto con Jerónimo de Estridón, Gregorio Magno y Ambrosio de Milán.
Verificación de repetición del nombre propuesto:	No existe repetición.
ELABORADO POR:	
UNIDAD DE NOMENCLATURA	
	Sr. Rafael Herboliza JEFE DE UNIDAD DE NOMENCLATURA
	Arq. Efrén Bonilla GERENTE DEL ESPACIO PÚBLICO



5

**GERENCIA DE ESPACIO PÚBLICO
UNIDAD DE NOMENCLATURA**


Fecha: Abril 2010

Ficha No.: 125-Cu

EMMOP-Q
Empresa Metropolitana
de Movilidad y
Obras Públicas

REFERENCIAS TÉCNICAS PARA DENOMINACIÓN DE VÍAS

IDENTIFICACIÓN Y UBICACIÓN DE LA VÍA	
Calles e Intersecciones:	Calles E8B Santa Narcisca de Jesús, E8C Agustín De La Coruña, N5F José de Ulloa.
Nombre Actual:	Sin nombre
Sector o Barrio:	Pillagua, Sta. Inés
Código Alfanumérico	Sin Código
Sector o Barrio:	
Área Metropolitana:	2- Área Suburbana
Zona Metropolitana:	9- Tumbaco - Tumbaco
Parroquia(s) urbana(s) rural(es):	1- Cumbayá
Barrio(s)	Pillagua, Sta. Inés
Hojas catastral(es) DAYC:	10719
Historiales de la vía antigua:	Ninguno
Nombres viales Típicos:	Personajes Religiosos
Observaciones:	El tramo de vía propuesta inicia en la calle Santa Inés y su prolongación llega hasta la calle N5F José de Ulloa.
REFERENCIAS SOCIALES PARA DENOMINACIÓN DE VÍAS	
Proponente(s) :	Gerencia de Espacio Público - Unidad de Nomenclatura
Respaldo(s) de adhesión a la propuesta :	Empresa Municipal de Movilidad y Obras Públicas
Fundamento(s) para la denominación, cambio o correcciones:	Asignación de Nomenclatura a la Parroquia de Cumbayá
NOMBRE PROPUESTO:	
Nombre Actual:	Sin Nombre
Nombre propuesto:	CALLE FEDERICO GONZALEZ SUAREZ
DATOS BIOGRÁFICOS:	
Nacionalidad:	Ecuatoriana
Fecha de Nacimiento:	12 de febrero de 1844
Sexo:	Masculino
Profesión/Ocupación:	Arzobispo
Fecha de Fallecimiento:	1 de Diciembre de 1917
Hechos Memorables	Clérigo, historiador, orador y polígrafo quiteño. Arcediano de Quito. Fue Obispo de Ibarra, designado Senador, Secretario de la Diócesis de Cuenca, Diputado por Azuay, Miembro de la Academia Nacional de Historia, Arzobispo de Quito entre otros cargos muy importantes. Integró la Junta Patriótica instalada en Quito a principios de 1910. Fundó la Soc. Ecuatoriana de Estudios Históricos Americanos. Autor de varias obras históricas y arqueológicas, entre las que sobresale la "Historia General del Ecuador" (1915).
Verificación de repetición del nombre propuesto:	No existe repetición.
ELABORADO POR: UNIDAD DE NOMENCLATURA	 Sr. Rafael Herdoiza JEFE DE UNIDAD DE NOMENCLATURA
 Arq. Efrén Bonilla GERENTE DEL ESPACIO PÚBLICO	



4

GERENCIA DE ESPACIO PÚBLICO UNIDAD DE NOMENCLATURA

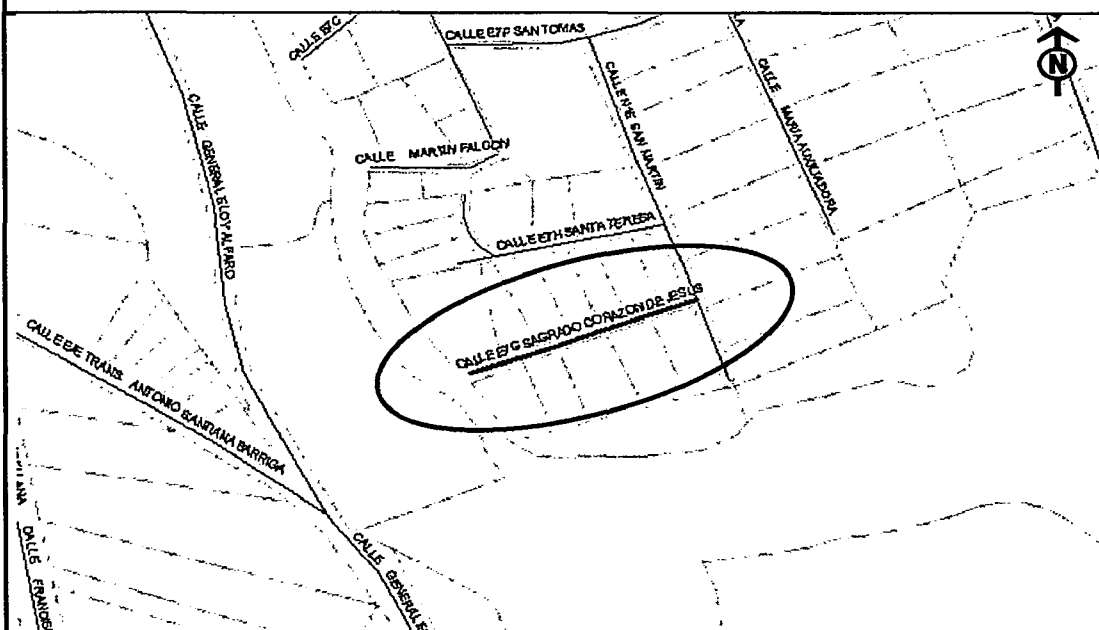
Fecha: Abril 2010

Ficha No.: 044-Cu

EMMOP-Q
Empresa Metropolitana
de Movilidad y
Obras Públicas

REFERENCIAS TÉCNICAS PARA DENOMINACIÓN DE VÍAS

IDENTIFICACIÓN Y UBICACIÓN DE LA VÍA	
Calles e Intersecciones:	Calle N1E San Martín
Nombre Actual:	Sin nombre
Sector o Barrio:	Sta. Inés
Código Alfanumérico	E7G
Sector o Barrio:	
Área Metropolitana:	2- Área Suburbana
Zona Metropolitana:	9- Tumbaco - Tumbaco
Parroquia(es) urbana(es)/rural(es):	1- Cumbayá
Barrio(s)	Sta. Inés
Hojas catastral(es) DAYC:	10417
Historiales de la vía antigua:	Ninguno
Nombres viales Típicos:	Personajes Religiosos
Observaciones:	El tramo de vía propuesta inicia en la calle N1E San Martín y se constituye en un pasaje sin salida.



REFERENCIAS SOCIALES PARA DENOMINACIÓN DE VÍAS	
Proponente(s) :	Gerencia de Espacio Público - Unidad de Nomenclatura
Respaldo(s) de adhesión a la propuesta :	Empresa Municipal de Movilidad y Obras Públicas
Fundamento(s) para la denominación, cambio o correcciones:	Asignación de Nomenclatura a la Parroquia de Cumbayá
NOMBRE PROPUESTO:	
Nombre Actual:	Sin Nombre
Nombre propuesto:	CALLE E7G SAGRADO CORAZON DE JESÚS

REFERENCIAS:

La Imagen del Sagrado Corazón de Jesús, nos recuerda el núcleo central de nuestra fe. Según la religión Católica significa todo lo que Dios nos ama con su Corazón y todo lo que nosotros, por tanto, le debemos amar. La Iglesia dedica todo el mes de junio al Sagrado Corazón de Jesús, con la finalidad de que los católicos lo veneren, lo honren y lo imiten especialmente en estos 30 días.

Verificación de repetición del nombre propuesto:	No existe repetición.
--	-----------------------

ELABORADO POR:

UNIDAD DE NOMENCLATURA

Arq. Efrén Bonilla
GERENTE DEL ESPACIO PÚBLICO ; ;

Sr. Rafael Herdoiza
JEFE DE UNIDAD DE NOMENCLATURA



2

GERENCIA DE ESPACIO PÚBLICO UNIDAD DE NOMENCLATURA

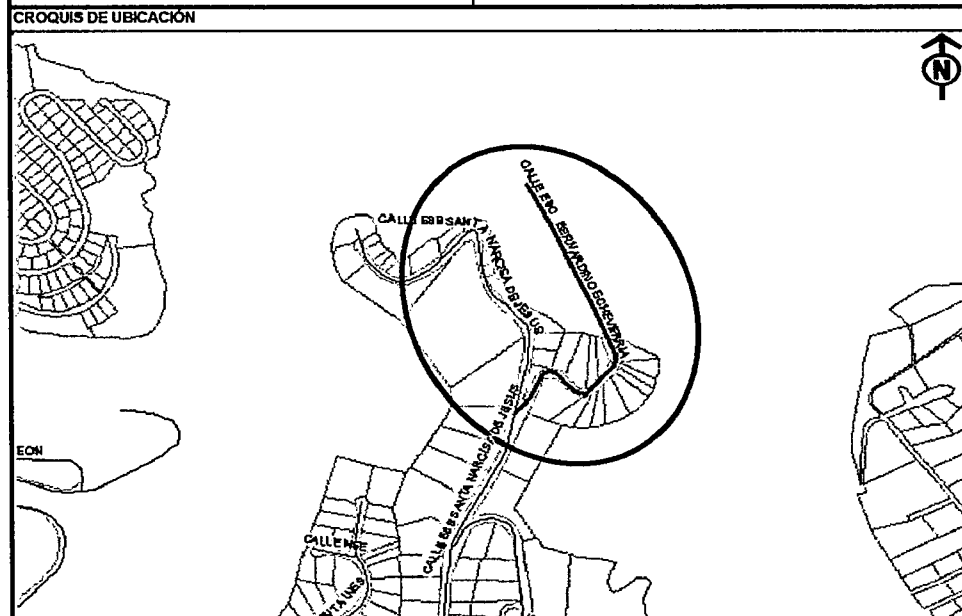
Fecha: Abril 2010

Ficha No.: 020-Cu

EMMOP-Q
Empresa Metropolitana
de Movilidad y
Obras Públicas

REFERENCIAS TÉCNICAS PARA DENOMINACIÓN DE VÍAS

IDENTIFICACIÓN Y UBICACIÓN DE LA VÍA	
Calles e Intersecciones:	Calle E8B Santa Narcisca de Jesús.
Nombre Actual:	Sin nombre
Sector o Barrio:	Pillagua
Código Alfanumérico	E8C
Sector o Barrio:	
Área Metropolitana:	2- Área Suburbana
Zona Metropolitana:	9- Tumbaco - Tumbaco
Parroquia(s) urbana(s) rural(es):	1- Cumbayá
Barrio(s)	Pillagua
Hojas catastrales DAYC:	11019, 10919, 10920
Historiales de la vía antigua:	Ninguno
Nombres viales Típicos:	Personajes Religiosos
Observaciones:	El tramo de vía propuesta inicia en la calle E8B Santa Narcisca de Jesús y se constituye en un pasaje sin salida.



REFERENCIAS SOCIALES PARA DENOMINACIÓN DE VÍAS	
Proponente(s):	Gerencia de Espacio Público - Unidad de Nomenclatura
Respaldo(s) de adhesión a la propuesta:	Empresa Municipal de Movilidad y Obras Públicas
Fundamento(s) para la denominación, cambio o correcciones:	Actualización de la cartografía del D.M.Q.
NOMBRE PROPUESTO:	
Nombre Actual:	Sin nombre
Nombre propuesto:	CALLE E8C BERNARDINO ECHEVERRÍA
DATOS BIOGRÁFICOS:	
Nacionalidad:	Ecuatoriana
Fecha de Nacimiento:	12 de noviembre de 1912.
Sexo:	Masculino
Profesión / ocupación:	religioso
Hechos Memorables	Religioso franciscano representativo de nuestro país, en el año de 1924 ingresó a la comunidad Franciscana, el 4 de julio de 1937 se ordenó como sacerdote . En 1939, se doctoró en Filosofía en Roma, el 4 de diciembre fue Primer Obispo de Ambato, autor de varias obras, entre ellas; "Los Franciscanos en la región Amazónica".
Verificación de repetición del nombre propuesto:	No existe repetición.


ELABORADO POR:
UNIDAD DE NOMENCLATURA

Sr. Rafael Herdoiza
JEFE DE UNIDAD DE NOMENCLATURA

Arq. Efrén Bonilla
GERENTE DEL ESPACIO PÚBLICO (s)



- LEYENDA**
- Fichas realizadas
 - Ejes viales Cumbayá
 - Barrio y Tipología

 EMMOP-Q <small>Empresa Metropolitana de Movilidad y Obras Públicas</small>	TÍTULO: PLANO DE DENOMINACIÓN VIAL	CONTENIDO: BARRIOS: Pillagua, Staj.	DENOMINACIÓN DE ESPACIO PÚBLICO UNIDAD DE NOMENCLATURA	ELABORADO POR: ELIANA SALTOS ABRIL	REVISADO POR: Sr. RAFAEL HERDOZA	APROBADO POR: Aq. EFREN BONILLA GERENTE DEL ESPACIO PÚBLICO	FECHA: ABRIL 2010	LAMINA: 1/1	Proyección: Tránsito de Mercaderes T.M.C. - WGS84 0 37,575 150 225
	TIPOLOGÍA: Personajes Religiosos	EFES VIAL PS - Cumbayá	UNIDAD DE NOMENCLATURA	REVISADO POR: UNIDAD DE NOMENCLATURA	REVISADO POR: UNIDAD DE NOMENCLATURA	UNIDAD DE NOMENCLATURA	UNIDAD DE NOMENCLATURA	UNIDAD DE NOMENCLATURA	UNIDAD DE NOMENCLATURA