CUADRO DE AREAS DE LOTES

LOTE	ÁREA UTIL	AREA DE PROTECCIÓN	ÁREA TOTAL	PROPIETARIO	CÉDULA IDENTIDAD
1	198,46		198,46	BERRIOS HERRERA WILSON FABIAN	1709082172-7
2	198,52		192,97	BERRIOS HERRERA WILSON FABIAN	1709082172-7
3	196,58		196,58	BENAVIDES LOPEZ MARCO ENDIMEYRO	1704447296-0
4	176,79		176,79	PASQUALES MUTIMA ELISA	1712029616-8
5	186,68		185,04	ALVARADO CHIRIBOGA JOSE ERNESTO	1717546878-9
6	192,61		192,61	ALMACHI CARMEN ELISA	1722802592-3
7	177,16		177,16	ESMeraldas CHAVARRIA JOSE DANIEL	1804189146-1
8	192,93		192,93	VILLAFUERTE HERRERA JORGE	1708020284-4
9	193,97		193,97	PALENQUE LUNA ESDEMOC ELIAS	1804292586-7
10	167,79		167,79	TAPIA TAPIA	1702790267-7
11	179,08		179,08	SUQUILLO LUIS PATRICIO	1800420788-1
12	179,16		179,16	ZAMAMBATE ZAMAMBATE OMAR	1802870172-2
13	187,42		187,42	ALVARADO CHIRIBOGA MARIA JOANA	1802149510-8
14	181,39		181,39	CHAFUERKA LAZONE MARIA CLOTILDE	1802089806-5
15	198,98		198,98	CALEA TOAPANTA SEGUNDO ESTEBAN	1802182767-7
16	180,71		180,71	BARON CHAVEZ BLANCA ROSA	1600767278-9
17	174,02		174,02	CEPATE PIEMONTORES	
18	191,17		191,17	GARCIA TOAPANTA JOSE LUIS	1715057741-0
19	180,58		180,58	VILLA CORDOVA MARIA EVITA	1800120092-0
20	180,58		180,58	VILLA CORDOVA MARIA EVITA	1800120092-0
21	178,94		178,94	MENDOZA MENDOZA DAVID HERNANDES	1201950276-9
22	180,91		180,91	VILLA CORDOVA MARIA EVITA	1800120092-0
23	180,91		180,91	VILLA CORDOVA LUIS ALEJANDRINA	1802020246-8
24	178		178	VILLA CORDOVA LUIS ALEJANDRINA	1802020246-8
25	181,02		181,02	MARTINEZ ANTONIO JOSE DANIEL	1201171164-4
26	171,75		171,75	RUIZ GRANDA SEGUNDO ROMULO	1600420175-5
27	181,01		181,01	BARONES APEDO LUIS GERARDO	1704790763-3
28	167,38		167,38	ZUMARRA SARANGO JUAN DEDIO ROMULDO	1101107171-4
29	166,62		165,92	DUTRIZAC CORELLO VERONICA DEL ROCIO	1201400865-5
30	171,77		171,77	ZURVICO PINEO WENTER HERNAN	1714171175-0
31	180,67		180,67	VEGA SERRANO JESUS	1704496664-5
32	166,94		166,94	BRIAN ANTONIO VICTOR GILBERTO	1711181834-5
33	180,95		180,95	VEGA SERRANO JESUS	1704496664-5
34	171,18		171,18	PAZ Y ZAMORA MEDARDO	1102170780-9
35	180,84		180,84	ALVAREZ PAREDES MARIO MICIAS	1803012149-8
36	189,01		189,01	GARCIA VARGAS RAUL FERNANDO	1201003264-5
37	181,19		181,19	ARIAS PAREDES MARIO MICIAS	1803012149-8
38	168,1		168,1	ROJAS CORREA ELSA ROMELIA	1802368014-4
39	185,29		185,29	MONCAYO MONCAYO ANGAMARCA FRANCO ANGEL	1803149862-2
40	186,47		186,47	BAEZ CEDEÑO YOLANDA ESTELA ROSA	1600420175-5
41	186,22		186,22	ZURVICO MALTEROS LUIS FERNANDO	1714171175-0
42	169,16		169,16	MARTINEZ NELSON MEDARDO	1102170012-8
43	194,05		194,05	ESPAÑA SOTOMAYOR JUAN MARIA	1803113286-5
44	177,19		177,19	PACO BONILLA MARIA ELIZABETH	1202172176-6
45	230,85		230,85	CHAGUANO CHICAIZA FERNANDO	1702990826-2
46	202,45		202,45	PACHECO BONILLA BOLIVAR EDUARDO	1102160291-7
47	208,44		208,44	ALVIDRES RAMON	1102170163-5
48	198,84		198,84	FLORES CRISTINA MARIA MERCEDES	1104270001-1
49	208,44		208,44	TORRES TORRES OTTO MOLIMBERTO	1102980868-5
50	198,76		198,76	VALDEZ LA HERRERA JAIME	1702710486-7
51	200,67		200,67	BARCIA CHAVEZ LUIS ANGEL	1104290561-4
52	198,47		198,47	ZURVICO PINEO WENTER HERNAN	1714171175-0
53	199,34		199,34	ZAMBRANO CEDEÑO SANTOS RAMIRES	1102050236-1
54	199,07		199,07	ASTO MEDINA MANUEL LUCAS	1100470215-1
55	200,68		200,68	AGUILERA VALLEJO MARIO	1104401614-8
56	198,95		198,95	MILLA ANTONIO	1714171176-5
57	202,09		202,09	RODRIGUEZ PALAGUERA MARIA MARIA	1600620194-5
58	198,41		198,41	CHUQUITA CHIGUANO DOMINGO ELIAS	1102190271-7
59	198,21		198,21	SANTACRUZ ANDRADE CESAR ELIUBER	1802080626-7
60	200,88		200,88	RAMIREZ CALLE DARWIN ALBERTO	1102177314-0
61	198,74		198,74	FRONCISCO SIMON SALOMONE EVELDIES	1802860175-7
62	198,64		198,64	GUANOLUISA MEJO OTTAVIO STEFANO	1802760882-1
63	198,84		198,84	CEPATE PIEMONTORES	
64	198,91		198,91	ZAMBRANA MOQUINA HUMBERTO	1103964018-0
65	192,26		192,26	TOBAR CAMPOS GLORIA MARIA	1103960892-0
66	198,25		198,25	MACHADO VICENTELLA BELCHAR EDILANDO	1102850629-7
67	198,38		198,38	ALCAZ RIVERA JOSE ELIAS	1600920213-4
68	193,45		193,45	GUANOLUISA CALAGUA ANGEL FRANCISCO	1104010194-6
69	194,94		194,94	MORETA SANCHEZ RODRIGO	1801962734-6
70	179,45		179,45	ROLLA MACHUCHUCHI ROSA EVIRA	1713189966-8
71	239,05		239,05	CHUQUITAMO CHICAIZA ROSA MARIA	1708221196-9
72	217,4		217,4	CHUQUITAMO CHICAIZA ROSA MARIA	1708221196-9
73	216,24		216,24	SOLANA HERRERA ANGELA EVIRA	1802724044-0
74	177,08		177,08	PATACHAMA CAJO MEDARDO JOSE	1201162126-8
75	152,05		152,05	BAYAS CHAMBO MARIA EVIRA	1712280606-0
76	177,51		177,51	MORENO ROMAN MATILDE	1500960416-0
77	198,44		198,44	SANCHACHIPA ATAMAIGUA SOFIA MARGITH	1712795014-4
78	178,12		178,12	JARDINO ANTEZ VICTOR MANUEL	1102970115-5
79	199,44		199,44	JARDINO ANTEZ VICTOR MANUEL	1102970115-5
80	176,15		176,15	ELCIA BYRON MATS DEL ROCIO	1104670030-0
81	207,76		207,76	BARRIOS CHUQUIMIA MARIA ROSARIO	1802480656-3
82	177,77		177,77	TIRCUANA PLAZA JOSE LUIS	1707990867-7
83	206,77		206,77	CHIRIBOGA MARAVI MARIBEL FRACTON	1102462125-4
84	177,72		177,72	SHIRE JIMENEZ CESILIA EVELIA	1102680867-1
85	204,46		204,46	VEGA CUCHIPE ERNESTO	1102732215-5
86	174,48		174,48	ALVARADO JACOME AUGUSTO	1102710455-5
87	196,16		196,16	ORTIZ ABELLANO CRISTOBAL MENECLAO	1707802156-9
88	177,01		177,01	CHAMBO SANDOVAL MARIA MARIA	1102820251-7
89	200,02		204,07	GUERRERO CEDEÑA VICTOR ANTONIO	1803060243-5
90	177,04		177,04	TORRALBA JUANI VICTOR	1102132166-5
91	201,16		201,16	BACA CHICAIZA JORGE	1702160213-2
92	199,95		199,95	GUERRA TAPIA WALTER ALFREDO	1102170125-0
93	201,11		201,11	TIRAMARA CHUQUITAMO CESAR HUMBERTO	1708822153-3
94	198,59		198,59	CUCAMPO BYRON MORAN ROBERT ANACLETO	1710713368-7
95	219,17		219,17	CALUCHA JORGE	1710102259-4
96	216,71	75,86	142,57	TORRES CONTRERAS ANA DE CARMEN	1101171806-6
97	180,45	75,76	104,71	TORRES CONTRERAS ANA DE CARMEN	1101171806-7
98	175,18	75,82	171,06	TORRES CONTRERAS ANA DE CARMEN	1101171806-8
Total	19945,545	971,3	18665,65		

CORTE TRANSVERSAL A- A´



CORTE LONGITUDINAL B-B´

UBICACION GEOGRAFICA

RESUMEN DE AREAS

DESCRIPCIÓN			ÁREA TOTAL (m2)	PORCENTAJE %
ÁREA ÚTIL DE LOTES			18565,58	61,71
ÁREA DE PROTECCIÓN DE LOTES			95,3	0,32
AREA DE PROTECCIÓN DE AREA VERDE 2			276,74	0,92
ÁREA DE VÍAS Y PASAJES			9649,14	32,07
AREA VERDE ÚTIL	AREA VERDE 1	1046,51 m2	1496,73	total 4,98
	AREA VERDE 2	242,7 m2		útil 8,06
	AREA VERDE 3	207,52 m2		
ÁREA TOTAL DEL TERRENO			30083,49	100
ÁREA DE LOTES A ESCRITURAR			18560,88	62,03
ÁREA DE ESCRITURAS			30000	

CONTIENE:

BARRIO DE INTERÉS SOCIAL PROGRESIVO
EL CISNE PRIMERA ETAPA

UBICACIÓN: PARROQUIA TURUBAMBA, SECTOR SAN JUAN

CLAVE CATASTRAL: 33505-01-005

NUMERO DEL PREDIO: 119337

SISTEMA DE COORDENADAS: TM QUITO, DATUM WGS-84

REPRESENTANTE LEGAL: SR. JOSE MEYTALI JACOME FIGUEROA

LEVANTAMIENTO Y GEOREFERENCIADO: ING. LAURA LOPEZ

RESPONSABLE: ARQ. [illegible]

ESCALA: 1: 500 | FECHA: ABRIL/2011 | LÁMINA: 1 /3

NOTAS:
El levantamiento se realizó con estación total marca Leica.
Georeferenciado con GPS DIFERENCIAL marca LEICA.

OBSERVACIONES:
La delimitación de linderos para el levantamiento se realizó bajo las indicaciones directas del propietario

SELLOS MUNICIPALES:

MUNICIPIO DEL DISTRITO METROPOLITANO DE QUITO

La Secretaría de Territorio, Hábitat y Vivienda determina que este plano cumple con la normativa técnica legal establecida en el informe favorable de la Mesa de Trabajo Institucional No. [illegible] con código [illegible]

Lo certifico: Secretaria de Territorio, Hábitat y Vivienda

En virtud de lo anterior, el Concejo Metropolitano de Quito, aprueba esta Urbanización de Interés Social mediante Ordenanza No. [illegible] sancionada el [illegible] en base del Ó: [illegible]

Lo certifico: Secretaria General del Concejo Metropolitano de Quito

CORTE DE VIAS Y PASAJES

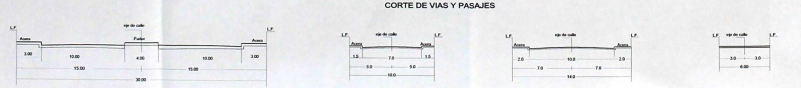

MEMORIA TECNICA

ANTECEDENTES

El Lugar donde actualmente se encuentra asentado el Barrio "El Cisne", era parte la propiedad de la Fundación Matilde Álvarez; que luego fue adquirido mediante compra, por el Arq. Marcelo Ruales y Otros.

Los moradores del Barrio empiezan a agruparse y conforman legalmente el Comite Promejoras.
Pero hasta entonces, no tenian ningun documento legal que justifique la tenencia de los lotes adquiridos.
Finalmente, se adquiere la propiedad mediante la compraventa del 50% según escritura otorgada el 14 de noviembre del 2008 y otra compraventa del 50% segun escritura del 30 de abril del 2009 conformando así de esta manera la posesión del 100% de la propiedad.

CONDICIONES URBANAS DEL BARRIO

El Barrio esta ubicado en la Parroquia Turubamba perteneciente a la Zona Quitumbe.
Para llegar al barrio se ingresa por la vía asfaltada que conduce a la Eternit, luego se ingresa por la Calle J.
Actualmente el barrio cuenta con con el servicio de agua potable, luz eléctrica y bordillos.
El transporte urbano público y el carro recolector de basura pasa a dos cuadras del barrio.
En el sector existen servicios de abastecimientos de: gas, bazares, abarrotes y ferretería.
El Barrio "El Cisne" Etapa I, esta conformado por 98 lotes y tres areas verdes.
El nivel de consolidación es del 45.45%, es decir de 99 lotes existentes, 45 están construidos.

RELACION CON EL ENTORNO

Hacia el lado norte, sur y oeste del Barrio esta ubicado la Zona Industrial, y hacia el este existen propiedades que están en proceso de consolidación.
Los barrios mas cercanos con los que colinda son San Juan de Turubamba, Vida Nueva y Vigilantes de Quito, el Proyecto El Garrochal y Ciudad El Jardín.
En cuanto al entorno natural de barrio, se puede observar que aún existe areas de cultivos y pastizales.
En el sector aun existe una hacienda que tiene ganadería.

PROPUESTA VIAL

Según el informe de línea de fábrica, se tiene una vía principal diseñada por el Municipio que es la Calle J con un ancho de 14 m.
Por el barrio cruza la línea de alta tensión, donde se encuentra un retiro de 15 m a cada lado del eje.
En el barrio se ha diseñado vías secundarias que van en sentido norte-sur, de 10 m de ancho y pasajes peatonales en sentido este-oeste, de 6 m. y de 4 m.

ORIENTACION DE LOS LOTES

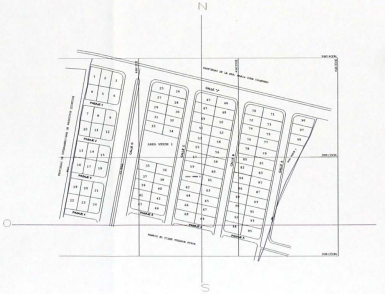

El terreno donde esta asentado el barrio, tiene es su conjunto una forma rectangular, con una orientación del rumbo de N 10 E.
Los lotes de igual forma son rectangulares con un frente promedio de 10 m y fondos que varian entre de 18 a 22 m.
La orientación de los lotes de lado derecho son en sentido este-oeste, y los que colindan con la propiedad de los productos quimicos es de norte-sur.

CONDICIONES FISICAS DEL BARRIO

El Barrio el Cisne esta ubicado sobre los 3000 msnm, es una zona plana con una pendiente menor al 5%.
Al lado oriental, cruza una quebradilla de una profundidad de 40 cm.
La temperatura promedio es de 14 C.

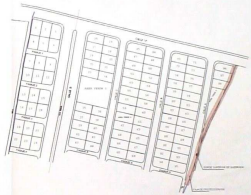

CRONOGRAMA VALORADO DE OBRAS

DESCRIPCION RUBRO	UNIDAD	CANTIDAD	P. UNITARIO	P. TOTAL	MES 1	2	3	4	5	6	7
MOVIMIENTO DE TIERRAS	m3.	2488,00	4,30	11196,00							
ALCANTARILLADO	ml.	1500,00	120,00	180000,00							
AGUA POTABLE	global	—	100000,00	100000,00							
ACERAS	m2.	3200,00	14,00	44800,00							
BORDILLOS	ml.	300,00	13,00	3900,00							
ADOQUINADO	m2.	9420,00	20,00	188400,00							
RED TELEFONICA	global	—	—	40000,00							
AREAS COMUNALES: CANCHAS, JUEGOS, ARBORIZACION	global	—	—	65000,00							
T O T A L (D O L A R E S)				543296,00							

CONTIENE: BARRIO DE INTERÉS SOCIAL PROGRESIVO EL CISNE PRIMERA ETAPA

UBICACIÓN: PARROQUIA TURUBAMBA, SECTOR SAN JUAN

REPRESENTANTE LEGAL: DR. JOSE NEPTALI ACOSTA PUGARGA, C.I. 090408372-2

CLAVE CATASTRAL: 33505-01-005

NÚMERO DEL PREDIO: 115087

LEVANTAMENTO Y GEORREFERENCIADO: LOPEZ

SISTEMA DE COORDENADAS: TM QUITO, DATUM WGS 84

RESPONSABLE: ARQ. SANTIAGO DOLIS A.

ESCALA: 1: 500

FECHA: ABRIL/ 2011

LÁMINA: 2 / 3

SELLOS MUNICIPALES:

MUNICIPIO DEL DISTRITO METROPOLITANO DE QUITO

La Secretaría de Territorio, Hábitat y Vivienda determina que este plano cumple con la normativa técnica-legal establecida en el informe favorable de la Mesa de Trabajo Institucional No. 5614-TH-2011 de 12-04-2011 con código ALHUE

emitido para la aprobación como Urbanización de Interés Social.

Lo certifico:

Secretaría de Territorio, Hábitat y Vivienda

En virtud de lo anterior, el Concejo Metropolitano de Quito, aprueba esta Urbanización de Interés Social mediante Ordenanza No. 0220 sancionada el 12-06-2011 en base del IOC 2-2011-008 de 26-04-2011

Lo certifico

Secretaría General del Concejo Metropolitano de Quito

AREAS COMUNALES

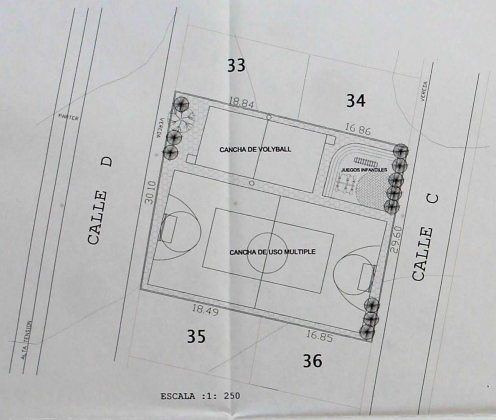

ESCALA :1: 250

AREA VERDE 1

AREA TOTAL = 1046.51 m2	
NORTE	CON EL LOTE 33, EN 18.84 M. Y CON EL LOTE 34, EN 16.86 M.
SUR	CON EL LOTE 35, EN 18.49 M. Y CON EL LOTE 36, EN 16.85 M.
ESTE	CON LA CALLE C, EN 29.60 M.
OESTE	CON LA CALLE "D", EN 30.10 M.

AREA VERDE 2

AREA UTIL = 242.70 m2 / AREA DE PROTECCION = 276.74 m2	AREA TOTAL = 519.44 m2
NORTE	CON EL LOTE 99, EN 15.98 M. Y
SUR	CON LA CALLE A
ESTE	CON LA QUEBRADILLA S/N, EN 68.09 M.
OESTE	CON LA CALLE A, EN 67.56 M.

ESCALA: 1: 250

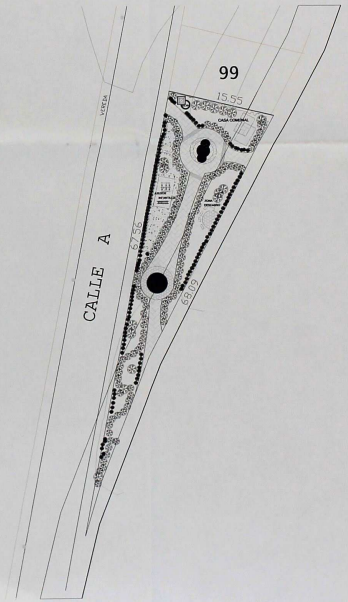

UBICACION GEOGRAFICA

CONTENE:	BARRIO DE INTERES SOCIAL PROGRESIVO EL CISNE PRIMERA ETAPA
UBICACION: PARROQUIA TURUBAMBA SECTOR SAN JUAN	REPRESENTANTE LEGAL: SR. JOSE NEFTALI JACOME FIGUEROA CI: 0910109114
CLAVE CATASTRAL: 33505-01-005 / NUMERO DEL PREDIO: 119387	LEVANTAMIENTO Y GEOREFERENCIADO: C.LOPEZ
SISTEMA DE COORDENADAS: TH QUITO DATUM WGS 84	RESPONSABLE: ARQ. WALTER SOLIS A. CI: 1706[illegible]-[illegible]-6114
ESCALA: 1: 500	FECHA: ABRIL/ 2011 / LAMINA: 3 /3
NOTAS:	OBSERVACIONES:

SELLOS MUNICIPALES:

MUNICIPIO DEL DISTRITO METROPOLITANO DE QUITO

La Secretaría de Territorio, Hábitat y Vivienda determina que este plano cumple con la normativa vigente legal y técnica en el cantón. Expedido de la Ficha de Verificación Normativa No 06-TH-2010 / 11 Jul 2010 con vigencia de 12 meses para la aprobación ante el Registrador de la Propiedad.

Lo certifico: Secretaría de Territorio, Hábitat y Vivienda

En virtud de lo anterior el Concejo Metropolitano de Quito, aprueba una Urbanización de Interes Social mediante Ordenanza No 0275 de 15 de Julio del 2010 en base de la Ficha de Verificación de 12 de Julio 2010

Lo certifico

Dcl - 7
Pl: 8

ENTORNO DEL BARRIO

UBICACION GEOGRAFICA

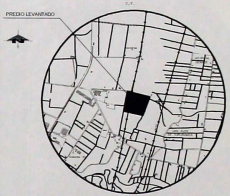

REPRESENTACIÓN CARTOGRÁFICA 1: 50'000 (U.R.C.)

AREAS Y LINDEROS GENERALES

AREA PRIMERA ETAPA= 30274.05 m2	LINDEROS: NORTE: CON LA CALLE "J" EN 2 TRAMOS DE 1.00 Y 1.00 METROS SUR: CON PROPIEDAD DEL SR. MARCELO RUALES Y OTROS EN 2 TRAMOS DE 1.00 Y 1.00 METROS ESTE: CON PROPIEDAD DEL SR. JOSE CAIZA Y OTROS EN 2 TRAMOS DE 1.00 Y 1.00 METROS OESTE: CON PROPIEDAD DE COMPAÑIA DE PRODUCTOS QUIMICOS EN 2 TRAMOS DE 1.00 Y 1.00 METROS
AREA SEGUNDA ETAPA= 13505.24 m2	LINDEROS: NORTE: CON LA CALLE "J" EN 2 TRAMOS DE 1.00 Y 1.00 METROS SUR: CON PROPIEDAD DE COMPAÑIA ARTHERMS Y OTROS EN 2 TRAMOS DE 1.00 Y 1.00 METROS ESTE: CON PROPIEDAD DEL SR. BALTAZAR DE LA CRUZ Y OTROS EN 2 TRAMOS DE 1.00 Y 1.00 METROS OESTE: CON PROPIEDAD DEL SR. JOSE CAIZA Y OTROS EN 2 TRAMOS DE 1.00 Y 1.00 METROS

AREA TOTAL DEL BARRIO = 43779.29 m2

NORTE	CON LA CALLE "J"
SUR	PROPIEDAD DEL SR. MARCELO RUALES Y OTROS
ESTE	VARIOS PROPIETARIOS
OESTE	COMPAÑIA DE PRODUCTOS QUIMICOS

CONTIENE: **LEVANTAMIENTO TOPOGRAFICO**
COMITE PROMEJORAS DEL BARRIO EL CISNE

UBICACION: PARROQUIA TURUBAMBA, SECTOR SAN JUAN	REPRESENTANTE LEGAL: SANTIAGO JAIRO ESCOVAR C.I. 1100350631
CLAVE CATASTRAL: 33505-01-005	LEVANTO Y DIBUJO: L. CRUZ
NUMERO DEL PREDIO: 119387	
SISTEMA DE COORDENADAS: TM QUITO, DATUM WGS-84	RESPONSABLE: Ing. Mario Guerrero Ortiz, LP. 12-11-111 AMGOE
ESCALA: 1: 1000	FECHA: AGOSTO/ 2010
LAMINA: 1 / 1	

NOTAS:
Los levantamientos se realizó con estación total marca LEICA TCR 805 con precisión de +/- 5 cm y georeferenciados con GPS DIFERENCIAL marca LEICA con precisión de +/- 20cm

OBSERVACIONES:
La definición de linderos para el levantamiento se realizó bajo las indicaciones directas del propietario

SELLOS MUNICIPALES:

DIRECCIÓN METROPOLITANA DE CATASTRO
QUITO
PROGRAMA CATASTRO Y CARTOGRAFÍA
QUITO
Nº 0004525
GRAV. NORM. 8331 TOTAL 342.70
C.T. 33505-01-005 INGRESO 113287
FECHA DE PAGO: 13-09-2010
FECHA DE DEVOLUCIÓN: 13-10-2010
ANALISTA RESPONSABLE: Ana Maria Guerrero
FECHA DE LA TRIBUTACIÓN: 13-10-2010
NOMBRE DEL PLANO: ESCOVAR