




**Secretaría
General del
Concejo**

FE DE ERRATAS No. 0075

LA SECRETARIA GENERAL DEL CONCEJO METROPOLITANO DE QUITO

CONSIDERANDO:

- Que,** el Concejo Metropolitano de Quito, en sesión pública ordinaria de 17 de febrero de 2011, aprobó en segundo debate la Ordenanza No. 075, de la Urbanización de Interés Social de Desarrollo Progresivo del denominado Barrio El Cisne, la misma que fue sancionada por el señor Alcalde del Distrito Metropolitano el 13 de junio de 2011;
- Que,** mediante oficio No. UERB-168-2012 de 14 de marzo de 2012, el Ing. Diego Dávila, Director de la Unidad Especial Regula Tu Barrio, solicita la rectificación de varias Ordenanzas aprobadas por el Concejo Metropolitano, en las cuales constan algunos errores de forma y omisiones de texto, entre esas, la detallada en el párrafo anterior;
- Que,** la Resolución del Concejo Metropolitano No. C723 de 30 de septiembre de 2005, señala que: *"Se faculta a la Secretaría General del Concejo Metropolitano de Quito, previa autorización del señor (a) Presidente (a) de la respectiva comisión, a rectificar los errores de forma en los informes de las comisiones; así como también en las resoluciones y ordenanzas de cualquier índole, sin que pase al Concejo Metropolitano para su aprobación"*;
- Que,** a fin de rectificar los errores deslizados, de conformidad con lo dispuesto en la norma antes citada, la Secretaría General del Concejo Metropolitano, mediante oficio No. SG 1018 de 26 de marzo de 2012, solicitó a la Presidenta de la Comisión de Suelo y Ordenamiento Territorial, autorice la emisión de la respectiva fe de erratas; y,
- Que,** mediante oficio No. 211-EC de 2 de marzo de 2012, recibido en la Secretaría General del Concejo Metropolitano el 4 de abril del mismo año, la concejala, Eco. Elizabeth Cabezas, Presidenta de la Comisión de Suelo y Ordenamiento Territorial, autorizó la emisión de la fe de erratas solicitada.



Secretaría
**General del
Concejo**

FE DE ERRATAS No. **0075**

En virtud de las consideraciones expuestas y en ejercicio de la facultad que me otorga la Resolución del Concejo Metropolitano No. C 723 de 30 de septiembre de 2005, se expide la siguiente

FE DE ERRATAS

1. Inclúyanse a continuación del último considerando, los siguientes párrafos:

“Que, el Comité Pro Mejoras del Barrio El Cisne es propietario del cincuenta por ciento de derechos y acciones (50%) fincados en el lote de terreno número trescientos setenta y seis, situado en el sector San Juan de Turubamba, parroquia de Guamaní, antes Chillogallo, del cantón Quito, provincia de Pichincha, adquiridos mediante escritura pública de compra venta otorgada el 30 de abril 2009 ante el Notario Vigésimo Tercero del cantón Quito, e inscrita en el Registro de la Propiedad el 16 de marzo de 2010, celebrada entre los señores Juan Alfonso Salguero Guamán y María Nicolasa Colcha Pérez;

Que, los moradores del denominado Barrio el Cisne son copropietarios del cincuenta por ciento de derechos y acciones (50%) restante fincados en el lote de terreno número trescientos setenta y seis, situado en el sector San Juan de Turubamba, parroquia de Guamaní, antes Chillogallo, del cantón Quito, provincia de Pichincha, identificado con predio No. 119387 y clave catastral No. 33505-01-005, cuya superficie es de tres hectáreas, adquiridos mediante escritura pública de compra venta otorgada el 14 de noviembre 2008 ante el Notario Trigésimo Séptimo del Cantón Quito, e inscrita en el Registro de la Propiedad el 11 de marzo de 2009, celebrada entre los señores Juan Alberto Salazar López y Mariela de los Ángeles Hidalgo Mayorga, a favor de los señores: Almachi Carmen Julia, Andino Artos Luis Gustavo, Andino Artos Víctor Manuel, Caiza Toapanta Segundo Esteban, Chaluisa Chiguano Humberto, Chasiluisa Arequipa Blanca Fabiola, Flores Catota María Matilde, Guaman Ayol Ambrocio, Guamangate Guamangate Juan, Jumbo Escobar Santos Amadeo, Latacunga Chiguano José Ernesto, Latacunga Chiguano María Juana, Moreno Robayo Matilde, Morocho Caiza Julio Manuel, Averos Castillo Verónica del Rocío, Ocampo Rivadeneira Robert

R F



**Secretaría
General del
Concejo**

FE DE ERRATAS No. 0075

Marcelo, Paca Zamora Modesto, Pacheco Veintenilla Bolívar Orlando, Pilatasig Lema Segundo Jesús, Quevedo Yugsi Mentor Hernán, Shulca Chicaiza Marcelino, Sulca Chicaiza Jorge, Sánchez López Lourdes Margoth, Terán Campos Gloria María, Toapanta Chuquitarco Cesar Humberto, Uribe Andino Héctor Jilberto, Uribe Andino Cecilia Teresa, Vega Cuchiye Ernesto, Velasco Mallitasig Luis Fernando, Villavicencio Villavicencio Célida, y Yuquilema Yautibug José Sebastián;

Que, con estas dos escrituras de compra venta se completa el 100% de derechos y acciones del inmueble descrito;

Que, el Comité Pro Mejoras del Barrio El Cisne fue constituido mediante Acuerdo Ministerial No. 01065, de 7 de Abril de 1999, conferido por el Ministerio de Bienestar Social (actual Ministerio de Inclusión Económica y Social); y,

Que, el predio se encuentra ocupado por un asentamiento humano de interés social que ha denominado al barrio como El Cisne, viviendo en situación de pobreza e inseguridad jurídica por carecer de escrituras públicas individuales del lote donde se asientan.”.

2. Sustitúyase el título de la Ordenanza por el siguiente: *“La Ordenanza que aprueba la Urbanización de Interés Social de Desarrollo Progresivo del Barrio El Cisne, a favor del Comité Pro Mejoras del Barrio El Cisne y Carmen Julia Almachi y otros”;* y,
3. En los artículos 1, 4, 10, 12, 13 y 14, sustitúyase la frase: *“Comité Pro Mejoras del barrio El Cisne”* por *“Comité Pro Mejoras del Barrio El Cisne y Carmen Julia Almachi y otros”.*

Dada en el Distrito Metropolitano de Quito, a los diez días del mes de abril de dos mil doce.


Abg. Patricia Andrade Baroja
SECRETARIA GENERAL DEL CONCEJO METROPOLITANO DE QUITO
DXAC



Comisión de Suelo y
Ordenamiento Territorial

Econ. Elizabeth Cabezas
Presidenta

diego 11 12

Quito, 2 de abril de 2012
Oficio No.211-EC

Doctora
Patricia Andrade B.
SECRETARIA GENERAL
CONCEJO METROPOLITANO
Ciudad

De mi consideración:


En atención a su oficio SG 1018 de 26 de marzo de 2012, agradeceré se sirva proceder con la "fe de erratas" en las Ordenanzas detalladas en el documento en mención.

Con un atento y cordial saludo,

Econ. Elizabeth Cabezas G.
CONCEJALA
DISTRITO METROPOLITANO DE QUITO

Adj. documento

EC/cded.



0461



Secretaría
General del
Concejo

SG 1018

26 MAR 2012

Economista

Elizabeth Cabezas Guerrero

Presidenta de la Comisión de Suelo y Ordenamiento Territorial

Presente

De mi consideración:

La Resolución de Concejo No. C723 de 30 de septiembre de 2005, faculta a la Secretaría General del Concejo Metropolitano de Quito, previa autorización del señor(a) Presidente(a) de la respectiva Comisión, a rectificar los errores de forma en los informes de Comisiones, así como también en las Resoluciones y Ordenanzas de cualquier índole sin que pase al Concejo para su aprobación.

Con este antecedente y en atención al oficio No. UERB-168-2012 de 14 de marzo de 2012, suscrito por el Ing. Diego Dávila, Director de la Unidad Especial Regula Tu Barrio, me permito solicitar a usted, se autorice la emisión de una "fe de erratas", por cuanto se han deslizado varios errores en las siguientes Ordenanzas:

- 024, que aprobó la Urbanización de Interés Social de Desarrollo Progresivo del Barrio Praderas del Sur Metropolitano;
- 075, que aprobó la Urbanización de Interés Social de Desarrollo Progresivo del Barrio El Cisne;
- 085, que aprobó la Urbanización de Interés Social de Desarrollo Progresivo denominada Asociación de Vivienda Nueva Vida;
- 128, que aprobó la Urbanización de Interés Social de Desarrollo Progresivo del Barrio Las Marías;
- 129, que aprobó la Urbanización de Interés Social de Desarrollo Progresivo del Comité Pro Mejoras del Barrio Praderas del Sur;
- 168, que aprobó la Urbanización de Interés Social de Desarrollo Progresivo del Comité Pro Mejoras del Barrio El Arbolito 2; y,
- 173, que aprobó la Urbanización de Interés Social de Desarrollo Progresivo del Comité Pro Mejoras del barrio Los Pedestales 2 y 3.

Handwritten signature

RECIBIDO 26 MAR 2012



Secretaría
General del
Concejo

SG 1018
26 MAR 2012

Estas rectificaciones se realizarán conforme constan en los proyectos de Ordenanzas remitidos por la Unidad Especial Regula Tu Barrio.

Las fes de erratas, en cada caso, rectificarán lo siguiente:

- ✓ 1. Ordenanza No. 024, que aprobó la Urbanización de Interés Social de Desarrollo Progresivo del Barrio Praderas del Sur Metropolitano:

- Incluir a continuación del último considerando, el siguiente texto:

“Que, el Comité Pro Mejoras del Barrio Praderas del Sur Metropolitano es propietario del lote de terreno número cinco prima del Llano Santa Ana, situado en la parroquia de Chillogallo, cantón Quito, provincia de Pichincha, identificado con predio No. 184664 y clave catastral No. 32911-33-001, cuya superficie total es de veinte y dos mil metros cuadrados (22.000 m2), adquirido mediante escritura pública de compra venta otorgada el 4 de agosto de 2003 ante el Notario Décimo Sexto del cantón Quito, e inscrita en el Registro de la Propiedad el 14 de octubre de 2003, celebrada entre la Fundación para el Desarrollo Social Urbano Rural Marginal FUDURMA y el Comité Pro Mejoras del Barrio Praderas del Sur Metropolitano;

Que, el Comité Pro Mejoras del Barrio Praderas del Sur Metropolitano fue constituido mediante Acuerdo Ministerial No. 0270, de 13 de mayo de 2003, conferido por el Ministerio de Bienestar Social (actual Ministerio de Inclusión Económica y Social); y,

Que, el predio se encuentra ocupado por un asentamiento humano de interés social que ha denominado al sector como Barrio Praderas del Sur Metropolitano, viviendo en situación de pobreza e inseguridad jurídica por carecer de escrituras públicas del lote donde se asientan.”.

- ✓ 2. Ordenanza No. 075, que aprobó la Urbanización de Interés Social de Desarrollo Progresivo del Barrio El Cisne:

- Incluir a continuación del último considerando, los siguientes textos:

“Que, el Comité Pro Mejoras del Barrio El Cisne es propietario del cincuenta por ciento de derechos y acciones (50%) fincados en el lote de terreno número trescientos setenta y seis, situado en el sector San Juan de Turubamba, parroquia de Guamaní, antes Chillogallo, del cantón Quito, provincia de Pichincha, adquiridos mediante escritura pública de compra venta otorgada el 30 de abril 2009 ante el Notario Vigésimo Tercero del cantón



Secretaría
General del
Concejo

SG 1018
26 MAR 2012

Quito, e inscrita en el Registro de la Propiedad el 16 de marzo de 2010, celebrada entre los señores Juan Alfonso Salguero Guamán y María Nicolasa Colcha Pérez;

Que, los moradores del denominado Barrio el Cisne son copropietarios del cincuenta por ciento de derechos y acciones (50%) restante fincados en el lote de terreno número trescientos setenta y seis, situado en el sector San Juan de Turubamba, parroquia de Guamaní, antes Chillogallo, del cantón Quito, provincia de Pichincha, identificado con predio No. 119387 y clave catastral No. 33505-01-005, cuya superficie es de tres hectáreas, adquiridos mediante escritura pública de compra venta otorgada el 14 de noviembre 2008 ante el Notario Trigésimo Séptimo del Cantón Quito, e inscrita en el Registro de la Propiedad el 11 de marzo de 2009, celebrada entre los señores Juan Alberto Salazar López y Mariela de los Ángeles Hidalgo Mayorga, a favor de los señores: Almachi Carmen Julia, Andino Artos Luis Gustavo, Andino Artos Víctor Manuel, Caiza Toapanta Segundo Esteban, Chaluisa Chiguano Humberto, Chasiluisa Arequipa Blanca Fabiola, Flores Catota María Matilde, Guaman Ayol Ambrocio, Guamangate Guamangate Juan, Jumbo Escobar Santos Amadeo, Latacunga Chiguano José Ernesto, Latacunga Chiguano María Juana, Moreno Robayo Matilde, Morocho Caiza Julio Manuel, Averos Castillo Verónica del Rocío, Ocampo Rivadeneira Robert Marcelo, Paca Zamora Modesto, Pacheco Veintenilla Bolívar Orlando, Pilatasig Lema Segundo Jesús, Quevedo Yugsi Mentor Hernán, Shulca Chicaiza Marcelino, Sulca Chicaiza Jorge, Sánchez López Lourdes Margoth, Terán Campos Gloria María, Toapanta Chuquitarco Cesar Humberto, Uribe Andino Héctor Jilberto, Uribe Andino Cecilia Teresa, Vega Cuchipe Ernesto, Velasco Mallitasig Luis Fernando, Villavicencio Villavicencio Célida, y Yuquilema Yautibug José Sebastián;

Que, con estas dos escrituras de compra venta se completa el 100% de derechos y acciones del inmueble descrito;

Que, el Comité Pro Mejoras del Barrio El Cisne fue constituido mediante Acuerdo Ministerial No. 01065, de 7 de Abril de 1999, conferido por el Ministerio de Bienestar Social (actual Ministerio de Inclusión Económica y Social); y,

Que, el predio se encuentra ocupado por un asentamiento humano de interés social que ha denominado al barrio como El Cisne, viviendo en situación de pobreza e inseguridad jurídica por carecer de escrituras públicas individuales del lote donde se asientan."

- Sustituir el título de la Ordenanza por el siguiente: "La Ordenanza que aprueba la Urbanización de Interés Social de Desarrollo Progresivo del Barrio El Cisne, a favor del Comité Pro Mejoras del Barrio El Cisne y Carmen Julia Almachi y otros"; y,



Secretaría
General del
Concejo

SG 1018

26 MAR 2012


- En los artículos 1, 4, 10, 12, 13 y 14, sustituir la frase: "Comité Pro Mejoras del barrio El Cisne" por "Comité Pro Mejoras del Barrio El Cisne y Carmen Julia Almachi y otros".
3. Ordenanza No. 085, que aprobó la Urbanización de Interés Social de Desarrollo Progresivo denominada Asociación de Vivienda Nueva Vida:

- Incluir a continuación del último considerando, los siguientes textos:

"Que, la Asociación de Vivienda Nueva Vida fue constituida jurídicamente mediante Acuerdo Ministerial N° 000092 de 23 de noviembre de 2001, emitido por el Ministerio de Desarrollo Urbano y Vivienda, el mismo que se encuentra ubicado en la calle las Avellanas, sector de Collaloma, parroquia Comité del Pueblo (antes parroquia Cotocollao) del Distrito Metropolitano de Quito, identificado con el predio No. 249448 y clave catastral No. 12808-01-007, de propiedad de los señores Zoila Marina Guevara Torres y Otros;

Que, mediante sentencia ejecutoriada de prescripción extraordinaria adquisitiva de dominio, de 14 de marzo de 2008, dictada por el Juez Suplente del Juzgado Vigésimo de lo Civil de Pichincha, la misma que se encuentra debidamente protocolizada en la Notaría Cuarta del cantón Quito el 15 de abril de 2008 e inscrita en el Registro de la Propiedad el 18 de febrero de 2009, los señores Digna Esperanza Bustamante Larreátegui, Martha Cecilia Campos Defaz, Miguel Ángel Colibrí Espinoza, Rosa Elena Checa Morán, Gerardo Javier Delgado Hernández, Luisa Azucena Faicán Aguilar, Luis Raúl Gualavisi Lema, Ricardo Roberto Jiménez Montalvo, Segundo José Lara, Nelson de Jesús López Ramírez, Rodrigo Germán Obando, María Consuelo Paredes Cerón, Rosario Angelita Pozo Arteaga, Luz Inés Sibri Saltos, Carlos Manuel Sotomayor Haro, Eugenia Patricia Veloz Vargas, Ambrosio Yugcha Almagro, Zoila Marina Guevara Torres y Zoila Beatriz Campaña Delgado, adquirieron dos lotes de terreno adyacentes, que forman un solo cuerpo, con una superficie aproximada de cuatro mil setecientos ochenta metros cuadrados, situados en la calle las Avellanas, sector Collaloma, parroquia de Cotocollao, cuyos linderos son los siguientes: Lote de propiedad de PIANASA S.A.- Norte: Cincuenta metros de extensión, propiedad de Manuel Barriga Cepeda; Sur: Extensión de cincuenta metros, calle pública; Este: Cincuenta y tres metros, cuarenta centímetros de extensión, propiedad de Vicente Bermeo Lañas; y, Oeste: cincuenta y tres metros cuarenta centímetros de extensión, dando un total de este lote de Dos Mil Seis Cientos Setenta metros cuadrados (2.670m²) aproximadamente. Lote de propiedad de la señora Margarita Montoya Gómez: Norte: Propiedad particular en 48 metros; Sur: Calle pública en 48 metros; Este: Lote 15B en 44

R. F.



Secretaría
General del
Concejo

SG 1018

26 MAR 2012

metros; y **Oeste:** Lote 14B, en 44 metros aproximadamente. Los linderos generales de ambos lotes son los siguientes: **Norte:** Asociación de Ayuda Mutua Fuente de Luz; **Sur:** Calle las Avellanas; **Este:** Asociación de Ayuda Mutua Fuente de Luz; y, **Oeste:** Cooperativa Pro Mejoras Esmeraldas; y,

Que, el predio se encuentra ocupado por un asentamiento humano de interés social denominado barrio Asociación de Vivienda Nueva Vida, viviendo en situación de pobreza e inseguridad jurídica por carecer de escrituras públicas del lote donde se asientan.”;

- Sustituir el título de la Ordenanza por el siguiente: “La Ordenanza que aprueba la Urbanización de Interés Social de Desarrollo Progresivo denominado Asociación de Vivienda Nueva Vida, a favor de Zoila Marina Guevara Torres y otros.”.
- En los artículos 1, 12, 13 y 14, sustituir la frase: “El Comité Pro Mejoras de la Asociación de Vivienda Nueva Vida” por “Los copropietarios del predio fraccionado, donde se asienta la Asociación de Vivienda Nueva Vida”; e,
- Incluir, luego del artículo 15, un artículo que contenga el siguiente texto: “**Artículo 16.- Procesos de Gestión.-** La Administración Zonal La Delicia estará a cargo del plan de intervención para el mejoramiento barrial.”.

✓ 4. Ordenanza No. 128, que aprobó la Urbanización de Interés Social de Desarrollo Progresivo del Barrio Las Marías:

- Incluir a continuación del último considerando, los siguientes textos:

“Que, mediante escritura pública de compra venta celebrada el 20 de enero de 1977, ante el Notario Público Doctor Ulpiano Gaybor, e inscrita en el Registro de la Propiedad el 22 de marzo de 1977, el señor Jorge Recalde Fernández Salvador vendió a favor del Instituto Ecuatoriano de Seguridad Social (IESS) dos lotes de terreno, identificados con los Nos. 1, de 89.214 m² y 2, de 8.922 m², resultando en una superficie total de 98.136 m²;

Que, el Instituto Ecuatoriano de Seguridad Social ha reconocido el asentamiento humano de hecho y consolidado denominado Las Marías, que se asienta en el predio de su propiedad, por lo cual ha realizado las acciones tendientes para proceder a la venta directa de los lotes producto de este fraccionamiento a favor de los legítimos poseionarios, de acuerdo con el listado de poseionarios otorgado por el Instituto Ecuatoriano de Seguridad Social; y,

R. F.



Secretaría
General del
Concejo

SG 1018

26 MAR 2012

Que, en los casos de los predios en los que no se haya podido verificar a los poseesionarios de los lotes o se encuentren en conflicto con el IESS, estos quedarán a nombre de la Institución hasta que se determine el legítimo poseionario."

- Sustituir el título de la Ordenanza por el siguiente: *"La Ordenanza del Asentamiento Humano de Hecho y Consolidado denominado Barrio Las Marías, a favor del Instituto Ecuatoriano de Seguridad Social (IESS)"; y,*
 - En los artículos 4, 8, 12 y 13, sustituir la frase: *"Los poseesionarios del predio que se fracciona"* por *"el Instituto Ecuatoriano de Seguridad Social"*.
- ✓ 5. Ordenanza No. 129, que aprobó la Urbanización de Interés Social de Desarrollo Progresivo del Barrio Praderas del Sur:
- Sustituir el título de la Ordenanza por el siguiente: *"La Ordenanza que aprueba el fraccionamiento del Asentamiento Humano de Hecho y Consolidado denominado Barrio Praderas del Sur, a favor del Comité Pro Mejoras del Barrio Praderas del Sur y de Margarita del Consuelo Pachacama y otros"; y,*
 - En los artículos 1, 4, 8, 10, 12 y 13, sustituir la frase: *"Comité Pro Mejoras del Barrio Praderas del Sur"* por *"Comité Pro Mejoras del Barrio Praderas del Sur y Margarita del Consuelo Pachacama y otros"*.
- ✓ 6. Ordenanza No. 168, que aprobó la Urbanización de Interés Social de Desarrollo Progresivo del Comité Pro Mejoras del Barrio El Arbolito 2:
- Sustituir el título de la Ordenanza por el siguiente: *"La Ordenanza del Asentamiento Humano de Hecho y Consolidado denominado Comité Barrial Pro Mejoras El Arbolito 2, a favor del Comité Barrial Pro Mejoras El Arbolito 2, Gladys Lourdes Pozo Benalcázar y otros"; y,*
 - En los artículos 1, 5, 9, 11, 13 y 14, sustituir la frase: *"Comité Pro Mejoras del Barrio El Arbolito 2"* por *"Comité Pro Mejoras del Barrio El Arbolito 2 y los copropietarios del predio fraccionado"*.
- ✓ 7. Ordenanza No. 173, que aprobó la Urbanización de Interés Social de Desarrollo Progresivo del Comité Pro Mejoras del Barrio Los Pedestales 2 y 3:
- Incluir a continuación del último considerando, el siguiente texto:

28. F



Secretaría
General del
Concejo

SG 1018

26 MAR 2012

“Que, el barrio Los Pedestales 2 y 3 se encuentra conformado por los lotes Nos. Ocho-B, Cinco-B, Tres-B y Diez-B, adquiridos de la siguiente manera: 1.- Mediante escritura de compraventa celebrada el veinte de noviembre del dos mil tres ante la doctora Mariela Pozo Acosta, Notaria Trigésima Primera del cantón Quito, e inscrita en el Registro de la Propiedad el diecisiete de marzo del dos mil cuatro, la Sociedad Civil y Comercial Inmobiliaria y Lotizadora Los Pedestales S.C.C. dio en venta y perpetua enajenación los lotes signados con los números cinco-B, tres-B y ocho-B de Santospamba, sector Turubamba de Monjas, parroquia de Chillogallo, cantón Quito, provincia de Pichincha, a favor de Macías Marcial Melitón y otros; 2.- Mediante escritura de compraventa celebrada el siete de junio del dos mil siete, ante el doctor Juan Villacís Medina, Notario Noveno del cantón Quito, e inscrita el veinte y ocho de agosto del dos mil siete, la Sociedad Civil y Comercial Inmobiliaria y Lotizadora Los Pedestales S.C.C. dio en venta el lote número diez-B de Santospamba, sector Turubamba de Monjas, parroquia de Chillogallo, cantón Quito, provincia de Pichincha a favor del Comité Pro Mejoras del Barrio Los Pedestales 2 y 3.

- Sustituir el título de la Ordenanza por el siguiente: “La Ordenanza que aprueba el fraccionamiento del Asentamiento Humano de Hecho y Consolidado denominado Barrio Los Pedestales 2 y 3, a favor del Comité Pro Mejoras del Barrio Los Pedestales 2 y 3, Macías Marcial Melitón y otros”;
- En los artículos 1, 5, 9, 11, 13 y 14, sustituir la frase: “el Comité Pro Mejoras del Barrio Los Pedestales 2 y 3” por “los copropietarios del predio donde se asienta el Comité Pro Mejoras del Barrio Los Pedestales 2 y 3”.
- Sustituir el título del artículo 12 por el siguiente: “De la Garantía de Ejecución de Obras y Prohibiciones de Enajenar”; y al final del mismo, incluir el siguiente texto: “En el certificado de gravámenes No. C50012443024 de 7 de julio de 2011 se establece que el señor Paredes Tierra Henry Fabián, posesionario del lote No. 200, posee orden de embargo; en el certificado de gravámenes No. C50012443099 de 7 de julio de 2011 se establece que el señor Luis Alfredo Jácome Yánez, posesionario del lote No. 137 posee prohibición de enajenar de los bienes de su propiedad; en el certificado No. C50012443080 de 7 de julio de 2011 se establece que el señor Melitón Marcial, posesionario de los lotes Nos. 248 y 250 posee prohibición de enajenar de los bienes de su propiedad; y, en el certificado de gravámenes No. C60015269015 de 5 de julio de 2011 se establece que el señor Jiménez Torres Jackson Efrén, posesionario del lote No. 302 posee prohibición de enajenar de los bienes de su propiedad; particulares que deberán ser verificados y considerados por el Registrador de la Propiedad del Distrito Metropolitano de




Secretaría
General del **SG** 1018
Concejo 26 MAR 2012

Quito al momento de la inscripción de esta Ordenanza. Se deja constancia que los lotes producto del fraccionamiento mantendrán el gravamen individualizado."

Segura de contar con su gentil atención, le anticipo mi agradecimiento.

Atentamente,



Abg. Patricia Andrade Baroja

SECRETARIA GENERAL DEL CONCEJO METROPOLITANO

DXAC

Diego 13



Unidad Especial
"Regula Tu Barrio"

Oficio No. UERB - 168 - 2012

Quito DMQ, 14 de marzo de 2012

Abogada
Patricia Andrade
SECRETARIA GENERAL DEL CONCEJO
METROPOLITANO DE QUITO
Presente.

De mi consideración:

En respuesta a su Oficio No. SG 490, de 15 de Febrero de 2012, respecto a las imprecisiones en las Ordenanzas de los barrios que ya la han obtenido, a continuación tengo a bien detallar los Asentamientos Humanos de Hecho y Consolidados que no han podido efectuar su respectiva inscripción en el Registro de la Propiedad, por esta causa:

- Praderas del Sur Metropolitano, Ordenanza 24
- El Cisne, Ordenanza 75
- Nueva Vida, Ordenanza 85
- Praderas del Sur, Ordenanza 129
- El Arbolito 2, Ordenanza 168
- Los Pedestales 2 y 3, Ordenanza 173
- Las Marías de Tumbaco 128

Atentamente,

Ing. Diego Dávila L.
Director Ejecutivo de la UERB

Adj. 2 fojas útiles.


| | NOMBRES | FECHA | FIRMA/SUMILLA |
|----------------|-----------------------|------------|---------------|
| ELABORADO POR: | Geovanna Vivero | 14-03-2012 | |
| REVISADO POR: | Ing. Cristina Tipanta | 14-03-2012 | |

CONCEJO
METROPOLITANO
SECRETARIA GENERAL
RECEPCIÓN DE DOCUMENTOS

FECHA: 14/03/2012 13:00

HORA: 13:00

NOMBRE: J. - 3 - 168



123 2

Secretaría
General del
Concejo

SG 0490
15 FEB 2012

Ingeniero
Diego Dávila
Director Ejecutivo de la Unidad Especial Regula Tu Barrio
Presente

De mi consideración:

En atención a su oficio No. UERB-077-2012 de 8 de febrero de 2012, recibido en esta Secretaría el 10 de febrero del mismo año, me permito manifestar lo siguiente:

Esta Secretaría ha procedido a ajustar el procedimiento de análisis y revisión de los proyectos de ordenanza remitidos por la Unidad a su cargo, por lo que las observaciones por usted planteadas han sido debidamente acogidas. Sin embargo, es necesario que exista un trabajo coordinado entre ambas dependencias, con el objeto de que problemas como los suscitados no vuelvan a ocurrir en perjuicio de la comunidad.

En este sentido, me permito solicitar a usted que se considere el formato de ordenanzas elaborado por esta Secretaría en los proyectos que sean remitidos para conocimiento del Concejo Metropolitano, en el cual deberán incluirse las especificaciones particulares de cada caso.

En cuanto a los barrios Igualdad Social y Dos Mil, adjunto encontrará copias certificadas de la fe de erratas emitida en cada caso.

Finalmente, adjunto encontrará también el listado de Ordenanzas aprobadas por el Concejo Metropolitano que evidencian imprecisiones en ellas, con el objeto de que se sirva informar si es que éstas han superado el trámite de inscripción en el Registro de la Propiedad del Distrito Metropolitano de Quito, y de no ser así, solventar la situación.

Atentamente,

Abg. Patricia Andrade Baroja


SECRETARIA GENERAL DEL CONCEJO METROPOLITANO

DXAC



Unidad Especial
"Regula tu Barrio"

Recibido por: _____
Firma: _____
Fecha: _____



Secretaría
General del
Concejo

SG 0490
15 FEB 2012

1

| LISTADO DE ORDENANZAS | | | |
|-----------------------|--|-------------------|----------------------|
| No. Ordenanza | Barrio | Falta Antecedente | Error en propietario |
| 23 ✓ | El Calzado | X | |
| 24 ✗ | Praderas del Sur Metropolitano | X | |
| 25 ✓ | Héroes del Cenepa | X | |
| 26 ✓ | Nueva Bellavista | X | |
| 27 ✓ | Luchador Eloy Alfaro | X | |
| 35 ✓ | Hermanidad | X | |
| 36 ✓ | Puertas del Valle | X | |
| 38 ✓ | Laureles del Sur | X | |
| 40 ✓ | Proyecto Sur | X | |
| 41 ✓ | Francisco Yáñez | X | |
| 55 ✓ | Tránsito Alto | X | |
| 59 ✓ | Santa Rosa del Norte | X | |
| 62 ✓ | Brisas del Valle | | X |
| 69 ✓ | Esmeraldas | X | X |
| 73 ✓ | Balcones del Sur | X | |
| 74 ✓ | La Tolita | X | X |
| 75 ✗ | El Cisne | X | X |
| 76 ✓ | Mercedes 1 | X | X |
| 84 ✓ | Santa Rosa de Guayllabamba | X | X |
| 85 ✗ | Nueva Vida | X | |
| 87 ✓ | Portal de San Juan | X | X |
| 112 ✓ | Sausalito | | X |
| 113 ✓ | Vista Hermosa del Sur | X | X |
| 114 ✓ | Primavera de Cornejo | X | |
| 121 ✓ | Valle de San Juan | | X |
| 122 ✓ | Fortaleza Florín del camal Metropolitano | X | X |
| 129 ✗ | Praderas del Sur | | X |
| 130 ✓ | San Carlos de Alangasí Primera Etapa | | X |
| 131 ✓ | Acción Social Eco y Vida | | X |
| 136 ✓ | Santa Teresita del Valle | X | |
| 138 ✓ | 29 de Mayo | | X |
| 139 ✓ | Urauco | X | X |
| 166 ✓ | Buenos Aires Bajo | | X |
| 168 ✗ | El Arbolito 2 | | X |
| 173 ✓ | Los Pedestales 2 y 3 | X | X |
| 175 ✓ | Durán Ballén - Orquídeas del Sur - La Macarena | X | |

LA MACARENA

17

091690905-
P.S.



Secretaría de
Coordinación
Territorial y
Participación

Unidad Especial
"Regula tu Barrio"

Juanito P

2010-2685
=

Oficio No. UERB- 0269-2011

Quito DMQ, 4 de agosto de 2011

**Abogada
Patricia Andrade
SECRETARIA GENERAL DEL CONCEJO
METROPOLITANO DE QUITO**
Presente.

De mi consideración:

Adjunto al presente, tengo a bien remitir a usted 16 juegos de 3 láminas, correspondientes al Barrio de Interés Social Progresivo "El Cisne Primera Etapa", ubicado en la parroquia de Turubamba, sector San Juan, con la finalidad de que se continúe con el trámite pertinente.

Atentamente,

**Ing. Diego Dávila
Director Ejecutivo de la UERB**

| | NOMBRES | FECHA | FIRMA/SUMILLA |
|----------------|-----------------------|------------|---------------|
| ELABORADO POR: | Geovanna Vivero | 04-08-2011 | |
| REVISADO POR: | Ing. Cristina Tipanta | 04-08-2011 | |

METROPOLITANO
SECRETARIA GENERAL
RECEPCION DE DOCUMENTO

FECHA..... J.S.A.S.....
HORA..... 04 AGO 2011.....
NOMBRE.....
A.B. Paez. J. J. J.

Ord: 75

Plano

1

Ord : 75

Plano:

2


Ord. 75

Plano.

3

PERSONERIA JURÍDICA

DIRECTIVA



Ministerio de Bienestar Social

Oficio No 797-DAJ-PJ-99
Quito: mayo 26, 1999

Señora
Maria Luisa Vela
PRESIDENTA DEL COMITE PRO-MEJORAS DEL BARRIO "EL CISNE"
Presente.-

De mi consideracion:

En respuesta a su oficio de 27 de abril de 1999, participando la nómina de la directiva del COMITE PRO-MEJORAS DEL BARRIO "EL CISNE", con domicilio en la parroquia Chillogallo, ciudad de Quito, provincia de Pichincha, elegida en Asamblea General de abril 25 de 1999, para el periodo 1999-2001, le expreso que por cumplidos los requisitos pertinentes: se ha procedido a registrar la referida directiva conformada así:

| | |
|-----------------|--------------------|
| PRESIDENTA: | MARIA LUISA VELA |
| VICEPRESIDENTE: | SEGUNDO TIPAN |
| TESORERO: | VICENTE A. NARVAEZ |
| SECRETARIO: | MANUEL CHUQUIMARCA |

| | |
|----------------------|--|
| VOCALES PRINCIPALES: | HUGO JACOME, ZOILA FLOR SUAREZ, ROSA ALAJO |
| VOCALES SUPLENTE: | FULGENCIO CORDO, JULIO MOROCHO, PATRICIA MINTA |

La veracidad de los documentos es de exclusiva responsabilidad de los peticionarios. De comprobarse su falsedad, se llevará a conocimiento inmediato de las autoridades competentes y de existir alguna oposición fundamental que se relacione con el registro de la presente directiva, el mismo quedará suspenso hasta que se emita la resolución correspondiente, previa una exhaustiva investigación.

Atentamente,

Ivan Del Pozo B.

DR. IVAN DEL POZO B.
DIRECTOR DE ASESORIA JURIDICA
GEJRE



SOCIOS



COMITÉ PRO-MEJORAS DEL BARRIO "EL CISNE"

San Juan de Turubamba * Acuerdo Ministerial N° 01065 * Quito - Ecuador

| ORD | NOMBRES | LOTE | PROMESA | CEDULA | FIRMA |
|-----|------------------------------------|---------|---------|-------------|-------|
| 1 | ACURIO PEÑAHERRERA NELLY GERMANIA | 16 | | | |
| 2 | AGUIZA TOAPANTA JOSE LUIS | 27 | | 171016775-8 | |
| 3 | AIMACAÑA AREQUIPA HUMBERTO | 76 | SI | 170595418-6 | |
| 4 | ALAJO RIVADENEIRA ROSA ELENA | 105 | SI | 170860910-0 | |
| 5 | ALDAZ HERRERA JOSE FELIX | 98 | SI | 040050637-4 | |
| 6 | ALPUSIG GUANOLUIZA JUAN | 108 | SI | 050015990-0 | |
| 7 | ALQUINGA CAHUATIJO ANA ROSAURA | 12 | | 170421344-4 | |
| 8 | ANDAGUA CONDOR LUIS ALBERTO | 13-31 | SI | 050066092-3 | |
| 9 | ANDINO ARTOS LUIS GUSTAVO | 48 | | 170429836-1 | |
| 10 | ANDINO ARTOS VICTOR MANUEL | 121-130 | | 170429836-1 | |
| 11 | ANDRADE PACHACAMA MARIANA DE JESUS | 110 | | 170575186-3 | |
| 12 | ASTO MORETA MANUEL LUCAS | 91 | SI | 170097567-3 | |
| 13 | AVILA SALAZAR JORGE ANIBAL | 36 | | 170070603-7 | |
| 14 | BAUTISTA RAMON | 85 | SI | | |
| 15 | BEDON ANDINO FREDDY FERNANDO | 94 | | | |
| 16 | CABEZAS VELASCO ELBA ADELAIDA | 74 | | | |
| 17 | CAHUASQUI MELO VILMA EUFENIA | 77 | | | |
| 18 | CAIZA TOAPANTA SEGUNDO ESTEBAN | 26 | SI | 050136173-7 | |
| 19 | CAJAMARCA JACOME AGUSTO | 117 | | | |
| 20 | CASA QUINATOA JUAN ELIAS | 59-61 | SI | 170132681-9 | |
| 21 | CASA SEGUNDO JOSE | 45-46 | | 170949444-5 | |
| 22 | CHALUISA CHIGUANO HUMBERTO | 93 | | 050199523-7 | |
| 23 | CHALUISA HERRERA JAIME | 89 | | | |
| 24 | CHALUISA HERRERA JORGE | 19 | | 171081819-4 | |
| 25 | CHAMBA SARANGO ADALBERTO RUMALDO | 51 | | 110111877-4 | |



COMITÉ PRO-MEJORAS DEL BARRIO “EL CISNE”

San Juan de Turubamba * Acuerdo Ministerial N° 01065 * Quito - Ecuador

| | | | | |
|----|---|-------------|----|-------------|
| 26 | CHANGO MAISANCHE MENTOR GUILLERMO | 139 | SI | 180299896-1 |
| 27 | CHANGO MAISANCHE WALTER ALFREDO | 138 | | 180299896-1 |
| 28 | CHASILUISA AREQUIPA BLANCA FABIOLA | 141 | | 050049812-6 |
| 29 | CHICAIZA TAIPE JUAN ISIDRO | 104 | | 050015992-6 |
| 30 | CHIGUANO CUCHIPARTE EDUARDO | 86 | | 050199605-2 |
| 31 | CHIMBO SANGOPANTA ANGEL MARIA | 60-116 | SI | |
| 32 | CHUQUIMARCA NARVAEZ MANUEL FRANCELIN | 132 | SI | 110284321-4 |
| 33 | CHUQUITARCO CHICAIZA ROSA MARIA | 124 | SI | 050032179-9 |
| 34 | COMITÉ | 20-143 | | |
| 35 | CUNJAHUAY LISINTUÑA JOSE DANIEL | 3 | | 050140544-3 |
| 36 | ENRIQUE RONQUILLO JOSE LUCTANO | 70 | | 170053887-7 |
| 37 | FLORES CATOTA MARIA MATILDE | 88 | | |
| 38 | GARCIA MUÑOZ CAMPOS ARISTIDES | 112 | SI | |
| 39 | GARCIA VAGAS RAUL FERNANDO | 55 | | 120101018-6 |
| 40 | GAVILANES ZOGUE MARIANO | 33 | SI | 170298021-8 |
| 41 | GERMAN CHANCUSIG SEGUNDO ANTONIO | 101 | SI | 050023962-9 |
| 42 | GERMAN SANCHEZ LIDIA PIEDAD | 100 | | |
| 43 | GUAMANGATE GUAMANGATE JUAN | 25 | | 050039377-2 |
| 44 | GUERRERO CUNGUAN VICTOR ARCENIO | 135 | | 040060607-5 |
| 45 | GUMAN AYOL AMBROCIO | 69 | | 170470105-9 |
| 46 | HERRERA HERRERA WILSON FABIAN | 1.-21 | | 170989622-7 |
| 47 | HIDALGO CAMPOVERDE GRACIELA CONSUELO | 72 | | 150054283-0 |
| 48 | ILAQUICHE ILAQUICHE CARLOS (CARRILLO AUQI | 109 | | 171540226-7 |
| 49 | IZURIETA CONTRERAS ANA DEL CARMEN | 144-145-146 | | |
| 50 | JACOME FIGEROA JOSE NEPTALI | 118 | SI | 050163872-0 |
| 51 | JARA PAREDES MANUEL MESIAS | 43-44 | SI | |
| 52 | JARAMILLO BENALCAZAR EDWIN PATRICION | 96 | | |
| 53 | JUMBO ESCOBAR SANTOS AMADEO | 82 | SI | 110265258-1 |



COMITÉ PRO-MEJORAS DEL BARRIO "EL CISNE"

San Juan de Turubamba * Acuerdo Ministerial N° 01065 * Quito - Ecuador

| | | | | |
|----|-------------------------------------|-------|----|-------------|
| 54 | LALON TRUJILLO BLANCA | 11 | SI | |
| 55 | LATACUNGA CHIGUANO ZOILA MARIA | 5 | | 050143418-7 |
| 56 | MALLIQUINGA TASIPANTA ZOILA ROSA | 57 | SI | 05011986-5 |
| 57 | MANOBANDA LUISA AIDA MERCEDES | 142 | SI | 171792397-1 |
| 58 | MANOTOA MANOTOA DAVID HONORATO | 28 | SI | 170703421-9 |
| 59 | MAÑAY CHILIQINGA MARIANA ROSARIO | 131 | SI | 050160928-3 |
| 60 | MARCATOMA QUITO LUIS ALBERTO | 83 | SI | 170507007-4 |
| 61 | MARTINEZ ANDINO JOSE DANIEL | 49 | | 170317314-4 |
| 62 | MARTINEZ BRITO HOLGER WILFRIDO | 73 | | 17089039-5 |
| 63 | MARTINEZ NELSON WILFRIDO | 58 | | 170274162-8 |
| 64 | MENDOZA TUMBACO MARIA ELVIRA | 128 | | 171220006-0 |
| 65 | MINTA LEMA HERNA PATRICIO | 35 | | 170992736-0 |
| 66 | MORENO ROBAYO MATILDE | 122 | | 050096543-9 |
| 67 | MORETA SANCHEZ RODRIGO | 99 | | |
| 68 | MOROCHO CAIZA JULIO MANUEL | 113 | SI | 060207863-6 |
| 69 | MURQUINCHO SISALEMA MARCELO | 42 | | |
| 70 | NARANJO PALACIOS LUIS ANIBAL | 32 | | 180161431-2 |
| 71 | NARVAEZ TANDAZO MARIA EFIGENIA | 37 | | 110161110-9 |
| 72 | NARVAEZ VARGAS VICENTE ANTONIO | 47 | SI | 020110959-2 |
| 73 | NAULA QUINDE MANUEL ADAN | 66 | | 060265513-6 |
| 74 | NAULA VEGA LUIS ENRIQUE | 64-65 | | 090284440-6 |
| 75 | OCAÑA HERRERA ANGELA ELVIRA | 127 | SI | 060022419-0 |
| 76 | OLMEDO AYUQUINIA HERMINIA ISABEL | 81 | SI | 171235882-7 |
| 77 | ORELLANA PLZA JOSE LUIS | 119 | | 171393980-7 |
| 78 | PACA ZAMORA MODESTO | 54 | SI | 170215780-9 |
| 79 | PACHACAMA CAIZA MODESTO JOSE | 123 | SI | |
| 80 | PACHECO VEINTIMILLA BOLIVAR ORLANDO | 75-87 | | 110305039-7 |
| 81 | PANAMA PERUGACHI JOSE MIGUEL | 102 | SI | 100158447-1 |



COMITÉ PRO-MEJORAS DEL BARRIO "EL CISNE"

San Juan de Turubamba * Acuerdo Ministerial N° 01065 * Quito - Ecuador

| | | | | |
|-----|-------------------------------------|-------|----|-------------|
| 82 | PAREDES GUEVARA JORGE PATRICIO | 71 | SI | 170715421-5 |
| 83 | PILA LLANO SEGUNDO LORENZO | 4 | | |
| 84 | PILA YUPANQUI SEGUNDO FERNANDO | 111 | | |
| 85 | PILATASIG LEMA LUIS ALBERTO | 18 | SI | |
| 86 | PILATASIG LEMA SEGUNDO JESUS | 24 | | 050242588-7 |
| 87 | PILCO OLGA | 56 | | |
| 88 | QUEVEDO ANDRADE LUISA CELINDA | 79 | | 010280626-2 |
| 89 | QUEVEDO YUGSI MENTOR HERNAN | 52-90 | | 171427375-0 |
| 90 | QUIMBITA QUIMBITA LUZMILA | 92 | SI | 050149500-6 |
| 91 | QUISPE DIVAN BLANCA ROMELIA | 6 | SI | 050076229-9 |
| 92 | QUISPE ELIAS VIDAL | 68 | SI | 050063054-6 |
| 93 | REYES ARELLANO CRISTOBAL WENCESLAO | 134 | | 170798136-9 |
| 94 | REYES CORREA YOLANDA NORMA | 10 | | |
| 95 | ROBAYO MARISOL | 23 | | |
| 96 | ROCHA ROCHA JORGE AURELIO | 63 | SI | 050183017-8 |
| 97 | ROCHA ROCHA RODRIGO SALOMON | 62 | SI | 170998394-7 |
| 98 | ROMERO LOPEZ MARCOS RIGOBERTO | 22 | SI | 170444328-0 |
| 99 | SANCHES LOPEZ LOURDES MARGOTH | 107 | SI | 17091578-8 |
| 100 | SARABIA TAPIA WALTER FAUSTO | 114 | | 050170325-0 |
| 101 | SHULCA CHICAIZA MARCELINO | 140 | | 050088832-6 |
| 102 | SULCA CHICAIZA JORGE | 34 | SI | 050184637-2 |
| 103 | TERAN CAMPOS GLORIA MARIA | 97 | SI | 170354087-0 |
| 104 | TIMBAQUIZA TUBON SEGUNDO EUCLIDES | 95 | | 180084671-7 |
| 105 | TIPANLUIZA YUGSI WALTER FABIAN | 103 | | |
| 106 | TIPANTUÑA JACOME MARIA CLEOTILDE | 17 | | 050109890-9 |
| 107 | TITUAÑA SATUQUINGA JUAN MARIA | 40 | | 180111208-5 |
| 108 | TOAPANTA CHUQUITARCO CESAR HUMBERTO | 126 | | 171806237-3 |
| 109 | TOAPANTA CHUQUITARCO ELVIA MARLENE | 136 | | 050261153-6 |



COMITÉ PRO-MEJORAS DEL BARRIO "EL CISNE"

San Juan de Turubamba * Acuerdo Ministerial N° 01065 * Quito - Ecuador

| | | | | |
|-----|-------------------------------------|-------|----|-------------|
| 110 | TOAPANTA CHUQUITARCO NELSON ANIBAL | 137 | | 050222573-3 |
| 111 | TOAQUIZA LLANO VICTOR | 115 | | 050132316-6 |
| 112 | TOAZA ANCHALUIZA ROSA ELVIRA | 125 | SI | 171101990-9 |
| 113 | TORRES TORRES JOSE BALDOMERO | 84 | | |
| 114 | ULLOA RIVAS MARTHA INES | 120 | | |
| 115 | URIBE ANDINO HECTOR JILBERTO | 53 | | |
| 116 | URIBE GRANJA SEGUNDO REINALDO | 50 | SI | 050024223-5 |
| 117 | VEGA CUCHIPE ERNESTO | 133 | | |
| 118 | VELA CORDOVA EDDY FABIAN | 38 | | 050246495-1 |
| 119 | VELA CORDOVA FLORA ALEJANDRINA | 14-29 | SI | 050203874-8 |
| 120 | VELA CORDOVA MARIA LUISA | 8 | SI | 050153992-8 |
| 121 | VELA CORDOVA NELLY MARGOTH | 9.-30 | | |
| 122 | VELA TAPIA LUIS MARIO | 7.-15 | SI | 180018808-6 |
| 123 | VELASCO MALITASIG LUIS FERNANDO | 41 | | |
| 124 | VILLAGOMES TOCTAGUANO JOSE ALFREDO | 39 | | 050183586-2 |
| 125 | YAMBAY CACOANGO LUIS | 78 | | 170391498-4 |
| 126 | YANCHATIPAN AYMACAÑA SILVIA MARGOTH | 129 | | 171279783-4 |
| 127 | YANCHATIPAN LALUISA RAFAEL MARIA | 80 | | |
| 128 | YUQUILEMA YAUTIBUG JOSE SEBASTIAN | 2 | SI | 171192943-8 |

INFORME
EMAAP-Q



EMPRESA
ELÉCTRICA
QUITO S.A.

Av. 10 de Agosto 21-24 y Av. Las Casas R.U.C.: 121905394001 CONTRIBUYENTE ESPECIAL / RESOLUCIÓN No. 5360

Factura No. 001-006-4504631
Autorización SRI: 1107832233
Válida hasta: Enero del 2011



No. de Control: 130390702-18
Valor a pagar: 11.58

Fecha de emisión: 06/11/2010

Fecha de vencimiento: 23/11/2010

INFORMACION DEL CONSUMIDOR:

SUMINISTRO: 1303907 - 0 MOROCHO CAIZA JULIO MANUEL 05/11/2010
Cédula / R.U.C.: 060207863-6
Dirección servicio: CALLE B 113 PASAJE A BARRIO EL CISNE
Dirección notificación: Domicilio
Plan/Geocódigo: 39 40-90-017-8460
Parroquia - Cantón: EL BEATERIO DISTRITO METROPOLITANO QUITO
Tarifa: Residencial (Baja Tension)

SUMINISTRO DEL SERVICIO ELECTRICO:

Medidor: 504827-HEX-AM Factor de multiplicación: 1.00 Constante: 1.00
Recargo Pérdidas en Transformación: 0 %
Desde: 02/10/2010 Hasta: 30/10/2010 Días: 28 Tipo consumo: Lelido

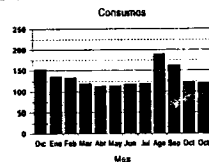
| Descripción | LECTURAS | | | Unid. | Valores |
|-----------------|----------|----------|---------|-------|---------|
| | Actual | Anterior | Consumo | | |
| Energía | 7380.00 | 7258.00 | 122 | Kwh | 8.56 |
| 07h00-22h00 | | | | Kwh | 0 |
| 22h00-07h00 | | | | Kwh | 0 |
| Reactiva | | | | Kwhr | 0 |
| Demanda Cliente | | | | KW | 0 |
| Maxima | | | | KW | 0 |
| Maxima en pico | | | | KW | 0 |

VALOR FACTURABLE: 8.56
COMERCIALIZACION 1.41
SUBSIDIO CRUZADO 1.80
I.V.A.(0%) 0.00
TOTAL SERVICIO ELECTRICO (1): 8.17

Su ahorro por la Tarifa de la Dignidad es de 0.00

VALORES PENDIENTES DE PAGO POR SERVICIO ELECTRICO:

CONCEPTO VALOR
TOTAL VALORES PENDIENTES:



SIN EL SELLO DE CANCELADO, NO TIENE VALOR



EMPRESA
ELÉCTRICA
QUITO S.A.

Av. 10 de Agosto 21-24 y Av. Las Casas R.U.C.: 121905394001 CONTRIBUYENTE ESPECIAL / RESOLUCIÓN No. 5360

Factura No. 001-006-4504631
Autorización SRI: 1107832233
Válida hasta: Enero del 2011



No. de Control: 130390702-18
Valor a pagar: 11.58

Fecha de emisión: 06/11/2010

Fecha de vencimiento: 23/11/2010

INFORMACION DEL CONSUMIDOR:

SUMINISTRO: 1303907 - 0 MOROCHO CAIZA JULIO MANUEL 05/11/2010
Cédula / R.U.C.: 060207863-6
Dirección servicio: CALLE B 113 PASAJE A BARRIO EL CISNE
Dirección notificación: Domicilio
Plan/Geocódigo: 39 40-90-017-8460
Parroquia - Cantón: EL BEATERIO DISTRITO METROPOLITANO QUITO
Tarifa: Residencial (Baja Tension)

OTROS VALORES A PAGAR:

| CONCEPTO | SUSTENTO LEGAL | VALOR |
|--|--|-------|
| ALUMBRADO PUBLICO | Ordenanza Municipal y Resolución CONELEC | 0.75 |
| IMPUESTO BOMBEROS | Ley de Defensa Contra Incendios | 1.20 |
| TASA RECOLECCION BAS | Ordenanza Municipal | 1.46 |
| VALORES PENDIENTES DE PAGO POR SERVICIO ELECTRICO: | | |
| TOTAL OTROS VALORES A PAGAR (2): | | 3.41 |

| TOTAL A PAGAR | |
|-------------------------------|--------------|
| Valor servicio eléctrico (1): | 8.17 |
| Otros valores a pagar (2): | 3.41 |
| TOTAL (1) + (2): | 11.58 |

(*) BASE PARA RETENCION 1%: 0.00

Pagar hasta: 23/11/2010

SIN EL SELLO DE CANCELADO, NO TIENE VALOR



ORIGINAL - USUARIO

ORIGINAL - USUARIO

**INFORME
EMPRESA ELECTRICA QUITO**



EMPRESA PÚBLICA METROPOLITANA DE AGUA POTABLE Y SANEAMIENTO

Empresa Pública Metropolitana de Agua Potable y Saneamiento
RUC: 1768154260001

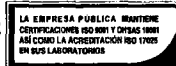
MATRIZ: Av. Mariana de Jesús entre Alemania e Italia - Apartado 1370
CONTRIBUYENTE ESPECIAL: Resolución No. 281 del 23 de Enero de 1997
AUTORIZACIÓN SRI No. 1108194383

www.emaapq.gov.ec - Atención al cliente: 1800-242424 / 2994 400 / Ext. 5025 / 201450

VALIDO HASTA **Abril**

2011

Factura Nro. 001-001-2624745



CUENTA N°: **75689589** RUC/CI: **0501638720**
CONSUMIDOR FINAL
CLIENTE: **JACOME FIGUEROA JOSE NEPT** TELÉFONO: **0**
DIRECCIÓN: **BA REINA CISNE LT 118**
PLACA PREDIAL: **EL BEATERIO**
N° DE MEDIDOR: **5007565** CTA. ESP: **0**

CICLO **01** SECTOR **075** RUTA **22** MZ **008** SECUENCIA **03260** RISO **00** OPTO. **01**

CONSUMO (M3) **Real 14** N. DEP **0** TARIFA **Domestico 9**
FACTURACIÓN SEC. ECO.

DETALLE DE FACTURACION

RECAPCIÓN VALOR USD **9**
ADMIN. CLIENTES **2,10**

| FECHA Y LECTURA ANTERIOR | FECHA Y LECTURA ACTUAL | REGISTRO DE PAGO |
|--------------------------|------------------------|----------------------------|
| 2010-10-02 823 | 2010-11-02 837 | |
| EVOLUCION DE SU CONSUMO | | |
| PERIODO | M3 | USD |
| 09-11 | 18 | |
| 09-12 | 18 | |
| 10-01 | 21 | |
| 10-02 | 18 | |
| 10-03 | 20 | |
| 10-04 | 21 | |
| 10-05 | 18 | |
| 10-06 | 19 | |
| 10-07 | 17 | |
| 10-08 | 22 | |
| 10-09 | 19 | |
| 10-10 | 16 | |
| 10-11 | 14 | MONTO SUBSIDIADO USD 11,60 |

MENSAJES AL CLIENTE
-FACTURA SUBSIDIADA- CONSULTA DE PAGOS, LECTURA, ENTREGA DE FACTURAS LLAMANDO GRATIS AL FONDO 1-800-242424

SUB TOTAL **5,49**
IVA 0% **0,00**

MESES DEUDA TOTAL A PAGAR USD **5,49**



SGS El Agua Potable de esta Empresa Pública tiene certificación del cumplimiento de la norma INEN 1108



FECHA EMISIÓN **2010-11-02** FECHA VENCIMIENTO **2010-11-16**

VALIDO ÚNICAMENTE CON REGISTRO DE PAGO, SELLO O COMPROBANTE ELECTRÓNICO

CLIENTE

INFORME DE
REGULACIÓN METROPOLITANA
I.R.M

| <h1 style="margin:0;">QUITO</h1> <p style="margin:0;">Distrito Metropolitano</p> | <p>MUNICIPIO DEL DISTRITO METROPOLITANO DE QUITO DIRECCIÓN METROPOLITANA DE PLANIFICACIÓN TERRITORIAL</p> | | | | | | | | | | | | | | | | | | |
|---|--|---------------------------|------------|------------|----------------------------------|--------------------|---------------------|----------------------------|---------------------------|---------------------|----------------------------|------------------|-----------------------|-------------------------|--|---------------------------|---------------------|--|--|
| INFORME DE REGULACIÓN METROPOLITANA | | | | | | | | | | | | | | | | | | | |
| <p>Fecha: Lunes 4 de Octubre del 2010 (14:41) Número: 319306</p> | | | | | | | | | | | | | | | | | | | |
| <p>1.- Identificación del Propietario *</p> <p>Número del predio: 119387 Clave Catastral: 33505 01 005 000 000 000 Cédula de identidad: 00000600111884 Nombre del propietario: COMITE PROMEJORAS DEL BARRIO EL CISNE</p> | <p>3.- Esquema de Ubicación del predio</p>  | | | | | | | | | | | | | | | | | | |
| <p>2.- Identificación del Predio *</p> <p>Parroquia: Turubamba Barrio / Sector: SIN NOMBRE17</p> <p>Datos de terreno *</p> <p>Área de terreno: 30000,00 m2 Área de construcción: 0,0 m2 Frente: 260,0 m Propiedad horizontal: NO Derechos y acciones: SI</p> | | | | | | | | | | | | | | | | | | | |
| <table border="1" style="width:100%; border-collapse: collapse;"> <thead> <tr> <th style="text-align: left;">Calle</th> <th style="text-align: center;">Ancho</th> <th style="text-align: left;">Referencia</th> <th style="text-align: center;">Retiro mts</th> </tr> </thead> <tbody> <tr> <td>- CALLE J</td> <td style="text-align: center;">14.0</td> <td>7.00 MTS. DEL EJE</td> <td style="text-align: center;">0.0</td> </tr> <tr> <td>- VIA EN PROYECTO</td> <td style="text-align: center;">0.0</td> <td>AL EJE DE LA VÍA</td> <td style="text-align: center;">0.0</td> </tr> </tbody> </table> | | Calle | Ancho | Referencia | Retiro mts | - CALLE J | 14.0 | 7.00 MTS. DEL EJE | 0.0 | - VIA EN PROYECTO | 0.0 | AL EJE DE LA VÍA | 0.0 | | | | | | |
| Calle | Ancho | Referencia | Retiro mts | | | | | | | | | | | | | | | | |
| - CALLE J | 14.0 | 7.00 MTS. DEL EJE | 0.0 | | | | | | | | | | | | | | | | |
| - VIA EN PROYECTO | 0.0 | AL EJE DE LA VÍA | 0.0 | | | | | | | | | | | | | | | | |
| <p>4.- Regulaciones</p> <table border="1" style="width:100%; border-collapse: collapse;"> <thead> <tr> <th style="text-align: left;">Zona</th> <th style="text-align: left;">Pisos</th> <th style="text-align: left;">Retiros</th> </tr> </thead> <tbody> <tr> <td>Zonificación:D1(D202-80)</td> <td>Altura:6 m</td> <td>Frontal:0 m</td> </tr> <tr> <td>Lote mínimo:200 m2</td> <td>Número de pisos:2</td> <td>Lateral:0 m</td> </tr> <tr> <td>Frente mínimo:10 m</td> <td></td> <td>Posterior:3 m</td> </tr> <tr> <td>COS-TOTAL:160 %</td> <td></td> <td>Entre Bloques:6 m</td> </tr> <tr> <td>COS-PB:80 %</td> <td></td> <td></td> </tr> </tbody> </table> <p>Forma de Ocupación del Suelo:(D) Continua sobre línea Clasificación del suelo:(SU) Suelo Urbano Etapas de incorporación:Etapas 1 (2006 hasta 2010) Uso Principal:(R2) Residencia mediana densidad</p> | | Zona | Pisos | Retiros | Zonificación: D1(D202-80) | Altura: 6 m | Frontal: 0 m | Lote mínimo: 200 m2 | Número de pisos: 2 | Lateral: 0 m | Frente mínimo: 10 m | | Posterior: 3 m | COS-TOTAL: 160 % | | Entre Bloques: 6 m | COS-PB: 80 % | | |
| Zona | Pisos | Retiros | | | | | | | | | | | | | | | | | |
| Zonificación: D1(D202-80) | Altura: 6 m | Frontal: 0 m | | | | | | | | | | | | | | | | | |
| Lote mínimo: 200 m2 | Número de pisos: 2 | Lateral: 0 m | | | | | | | | | | | | | | | | | |
| Frente mínimo: 10 m | | Posterior: 3 m | | | | | | | | | | | | | | | | | |
| COS-TOTAL: 160 % | | Entre Bloques: 6 m | | | | | | | | | | | | | | | | | |
| COS-PB: 80 % | | | | | | | | | | | | | | | | | | | |
| <p>5.- Afectaciones</p> | | | | | | | | | | | | | | | | | | | |
| <p>6.- Observaciones</p> <p>- SOLICITAR AL DEPARTAMENTO DE TERRITORIO Y VIVIENDA DE LA ADMINISTRACION ZONAL QUITUMBE LA DEFINICION DE SECCION, RADIO DE CURVATURA Y AFECTACION DE VIA EN PROYECTO; VIA QUE ESTA PLANIFICADA POR EL SECTOR DE LA LINEA DE ALTA TENSION./</p> <p>- AFECTACION VIAL (CALLE "J"); SOLICITAR REPLANTEO E INFORME DE AFECTACION AL DEPARTAMENTO DE OBRAS PUBLICAS DE LA ADMINISTRACION ZONAL QUITUMBE./</p> <p>- RADIO DE CURVATURA SE DETERMINARA CUANDO EL TRAZADO VIAL DE LA VIA EN PROYECTO SE ENCUENTRE DEFINIDO./</p> <p>- FRANJA DE PROTECCION DE LA LINEA DE ALTA TENSION DE 30.00 MTS; RETIRARSE DEL EJE 15.00 MTS./</p> <p>- FRANJA DE PROTECCION DE QUEBRADILLA EXISTENTE EN SITIO; RETIRO DE CONSTRUCCION DE 6.00 MTS. DEL BORDE SUPERIOR./ SOLICITAR EN LA DAYC DEFINICION DEL BORDE SUPERIOR DE QUEBRADA./</p> | | | | | | | | | | | | | | | | | | | |
| <p>7.- Notas</p> <p>- Para urbanizar y/o subdividir deberá solicitar a la EMAAP-Q la provisión de servicios y/o parámetros de diseño</p> <p>- Este informe no representa título legal alguno que perjudique a terceros</p> <p>- De acuerdo al Art. 80 de la Ord. de Régimen del Suelo, éste informe tendrá validez durante el tiempo de vigencia del PUOS.</p> <p>- Este informe no autoriza ningún trabajo de construcción o división de lotes</p> <p>- Este informe tiene validez únicamente con sello y firma de responsabilidad</p> <p>- Cualquier alteración lo anulará</p> <p>* Estas áreas de información son responsabilidad de la Dirección de Avalúos y Catastros. Si existe algún error en los datos de identificación del propietario y/o del predio acercarse a la Dirección de Avalúos y Catastros para actualizarlos.</p> | | | | | | | | | | | | | | | | | | | |
|  <p>Firma Responsable</p> | | | | | | | | | | | | | | | | | | | |

 
Montalvo Galarza Ramón
(4) ADMINISTRACIÓN ZONA QUITUMBE

QUITO
Distrito Metropolitano

MUNICIPIO DEL DISTRITO METROPOLITANO DE QUITO
DIRECCIÓN METROPOLITANA DE PLANIFICACIÓN TERRITORIAL

INFORME DE REGULACIÓN METROPOLITANA

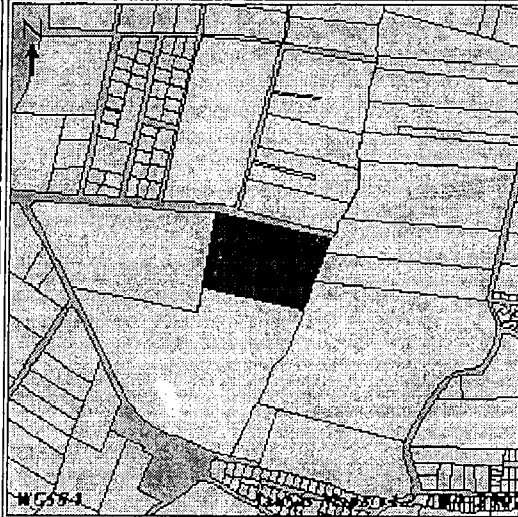
Fecha: Miércoles 15 de Julio del 2009 (12:26)

Número: 271174

1.- Identificación del Propietario *

Número del predio: 119387
Clave Catastral: 33505 01 005 000 000 000
Cédula de identidad: 00000600111884
Nombre del propietario: SALGUERO GUAMAN JUAN ALFONSO Y OTROS

3.- Esquema de Ubicación del predio



2.- Identificación del Predio *

Parroquia: Turubamba
Barrio / Sector: SIN NOMBRE17
Datos de terreno *
Área de terreno: 30000,00 m2
Área de construcción: 0,0 m2
Frente: 260,0 m
Propiedad horizontal: NO
Derechos y acciones: SI

| Calle | Ancho | Referencia | Retiro mts |
|-------------------|-------|-------------------|------------|
| - CALLE J | 14.0 | 7.00 MTS. DEL EJE | 0.0 |
| - VIA EN PROYECTO | 0.0 | AL EJE DE LA VÍA | 0.0 |

4.- Regulaciones

Zona
Zonificación: D1(D202-80)
Lote mínimo: 200 m2
Frente mínimo: 10 m
COS-TOTAL: 160 %
COS-PB: 80 %

Pisos
Altura: 6 m
Número de pisos: 2

Retiros
Frontal: 0 m
Lateral: 0 m
Posterior: 3 m
Entre Bloques: 6 m

Forma de Ocupación del Suelo: (D) Continua sobre línea
Clasificación del suelo: (SU) Suelo Urbano
Etapas de incorporación: Etapa 1 (2006 hasta 2010)
Uso Principal: (R2) Residencia mediana densidad

5.- Afectaciones

6.- Observaciones

- SOLICITAR AL DEPARTAMENTO DE TERRITORIO Y VIVIENDA DE LA ADMINISTRACION ZONAL QUITUMBE LA DEFINICION DE SECCION, RADIO DE CURVATURA Y AFECTACION DE VIA EN PROYECTO; VIA QUE ESTA PLANIFICADA POR EL SECTOR DE LA LINEA DE ALTA TENSION./
- AFECTACION VIAL (CALLE "J"); SOLICITAR REPLANTEO E INFORME DE AFECTACION AL DEPARTAMENTO DE OBRAS PUBLICAS DE LA ADMINISTRACION ZONAL QUITUMBE./
- RADIO DE CURVATURA SE DETERMINARA CUANDO EL TRAZADO VIAL DE LA VIA EN PROYECTO SE ENCUENTRE DEFINIDO./
- FRANJA DE PROTECCION DE LA LINEA DE ALTA TENSION DE 30.00 MTS; RETIRARSE DEL EJE 15.00 MTS./
- FRANJA DE PROTECCION DE QUEBRADILLA EXISTENTE EN SITIO; RETIRO DE CONSTRUCCION DE 6.00 MTS. DEL BORDE SUPERIOR./ SOLICITAR EN LA DAYC DEFINICION DEL BORDE SUPERIOR DE QUEBRADA./

7.- Notas

- Para urbanizar y/o subdividir deberá solicitar a la EMAAP-Q la provisión de servicios y/o parámetros de diseño
 - Este informe no representa título legal alguno que perjudique a terceros
 - Este informe tiene una validez de 2 años
 - Este informe no autoriza ningún trabajo de construcción o división de lotes
 - Este informe tiene validez únicamente con sello y firma de responsabilidad
 - Cualquier alteración lo anulará
- * Estas áreas de información son responsabilidad de la Dirección de Avalúos y Catastros. Si existe algún error en los datos de identificación del propietario y/o del predio acercarse a la Dirección de Avalúos y Catastros para actualizarlos.

Firma Responsable

PLANOS

Ord: 75

Pla: 4.

Ord: 75

Plano:

5

Ord: 75

Plano.

6

Ord : 75

Plano : 7

Ord: 75

Plano:

8

Ord: 75

Plano:

9

Ord: 75

Plano:

10

Ord: 25

Plano

11

MEDIOS MAGNÉTICOS

CD



Sistemas de Información Geográfica
Sistemas GPS
Topografía Automatizada

Dirección: Av. Quitumbe Ñan, Conj.
Guayanay, Local A1.
Teléfono: 087996767 3 812 024

POSICIONAMIENTO DE PUNTOS GPS

PROYECTO:

BARRIO EL CISNE



Sistemas de Información Geográfica
Sistemas GPS
Topografía Automatizada

Dirección: Av. Quitumbe Ñan, Conj.
Guayanay, Local A1.
Teléfono: 087996767 3 812 024

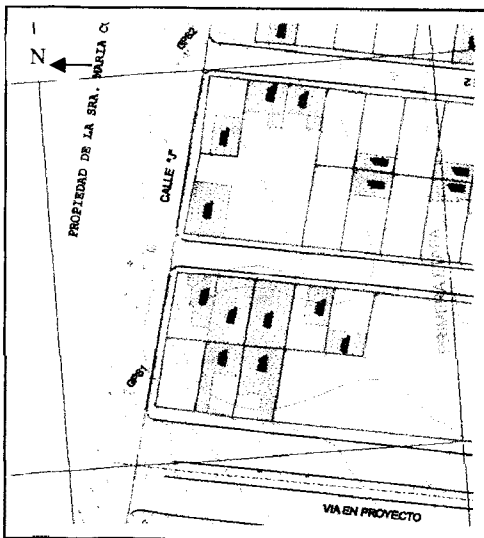
MONOGRAFIA POSICIONAMIENTO GPS

| | | | |
|-------------------------------------|--------------------------------|--------------------------------|--------------------------|
| PROYECTO: BARRIO EL CISNE | PROVINCIA: PICHINCHA | PARROQUIA: TURUBAMBA | VERTICE: GPS-2 |
|-------------------------------------|--------------------------------|--------------------------------|--------------------------|

COORDENADAS TM QUITO WGS84

| | | |
|------------------------------|--------------------------------|--|
| ESTE: 496204.601 m | NORTE: 9961362.339 m | ALTURA ELIPSOIDAL.: 3005.514 m |
|------------------------------|--------------------------------|--|

CROQUIS:



UBICACION:

El punto está ubicado en la intersección de la Calle 2 con la Calle "J".

VIA DE ACCESO:

Para llegar al sitio, partiendo de la Panamericana Sur, se ingresa por la vía que conduce a la Zona Industrial, hasta llegar a la Línea Férrea, de ahí se dirige unos 500 m. hacia la izquierda hasta llegar al Barrio El Cisne.

MONUMENTACION:

El punto se encuentra sobre una estaca de madera en sitio, enmarcado en color rojo.

OBSERVACIONES:

Las mediciones se realizaron con GPS DIFERENCIAL marca Leica modelo SR20, en modo estático.

FOTOS:



ELABORADO POR:

CONTRATISTA:

ING. LAURA LOPEZ

SR. SANTOS JUMBO



Sistemas de Información Geográfica
Sistemas GPS
Topografía Automatizada

Dirección: Av. Quitumbe Ñan, Conj.
Guayanay, Local A1.
Teléfono: 087996767 3 812 024

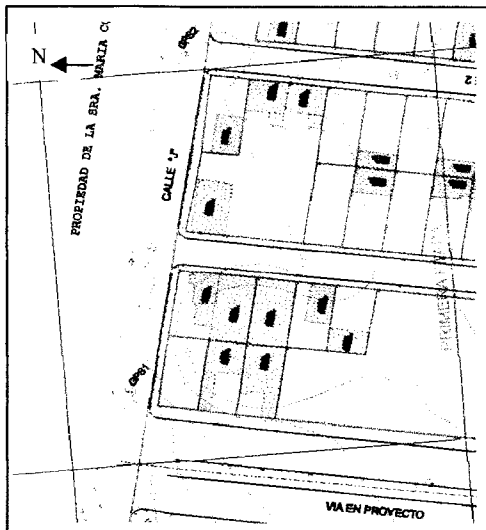
MONOGRAFIA POSICIONAMIENTO GPS

| | | | |
|-------------------------------------|--------------------------------|--------------------------------|--------------------------|
| PROYECTO: BARRIO EL CISNE | PROVINCIA: PICHINCHA | PARROQUIA: TURUBAMBA | VERTICE: GPS-1 |
|-------------------------------------|--------------------------------|--------------------------------|--------------------------|

COORDENADAS TM QUITO WGS84

| | | |
|------------------------------|--------------------------------|--|
| ESTE: 496118.661 m | NORTE: 9961383.202 m | ALTURA ELIPSOIDAL.: 3003.762 m |
|------------------------------|--------------------------------|--|

CROQUIS:



UBICACION:

El punto está ubicado en la Calle "J", cerca de la intersección con la Vía en Proyecto.

VIA DE ACCESO:

Para llegar al sitio, partiendo de la Panamericana Sur, se ingresa por la vía que conduce a la Zona Industrial, hasta llegar a la Línea Férrea, de ahí se dirige unos 500 m. hacia la izquierda hasta llegar al Barrio El Cisne.


MONUMENTACION:

El punto se encuentra sobre una estaca de madera en sitio, enmarcado en color rojo.

OBSERVACIONES:

Las mediciones se realizaron con GPS DIFERENCIAL marca Leica modelo SR20, en modo estático.

FOTOS:



ELABORADO POR:

CONTRATISTA:

ING. LAURA LOPEZ

SR. SANTOS JUMBO

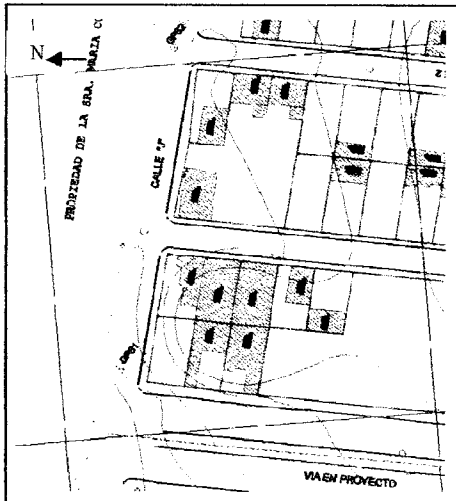
MONOGRAFIA POSICIONAMIENTO GPS

| | | | |
|--|---------------------------------------|---------------------------------------|---------------------------------|
| <i>PROYECTO:</i> BARRIO EL CISNE | <i>PROVINCIA:</i> PICHINCHA | <i>PARROQUIA:</i> TURUBAMBA | <i>VERTICE:</i> GPS-2 |
|--|---------------------------------------|---------------------------------------|---------------------------------|

COORDENADAS TM QUITO WGS84

| | | |
|------------------------------|--------------------------------|--|
| <i>ESTE:</i> 496204.601 m | <i>NORTE:</i> 9961362.339 m | <i>ALTURA ELIPSOIDAL.:</i> 3005.514 m |
|------------------------------|--------------------------------|--|

CROQUIS:



UBICACION:

El punto está ubicado en la intersección de la Calle 2 con la Calle "J".

VIA DE ACCESO:

Para llegar al sitio, partiendo de la Panamericana Sur, se ingresa por la vía que conduce a la Zona Industrial, hasta llegar a la Línea Férrea, de ahí se dirige unos 500 m. hacia la izquierda hasta llegar al Barrio El Cisne.

MONUMENTACION:

El punto se encuentra sobre una estaca de madera en sitio, enmarcado en color rojo.

OBSERVACIONES:

Las mediciones se realizaron con GPS DIFERENCIAL marca Leica modelo SR20, en modo estático.

FOTOS:



ELABORADO POR:

CONTRATISTA:

ING. LAURA LOPEZ

SR. SANTOS JUMBO

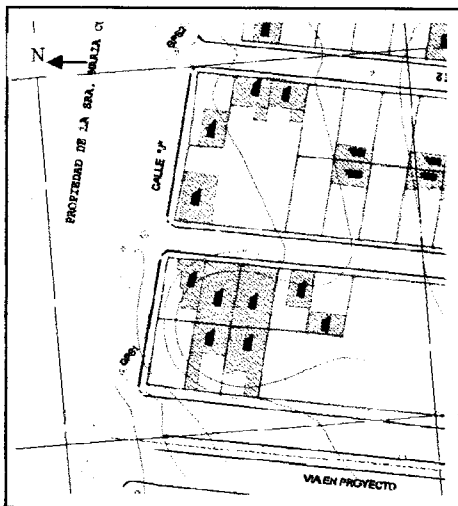
MONOGRAFIA POSICIONAMIENTO GPS

| | | | |
|-------------------------------------|--------------------------------|--------------------------------|--------------------------|
| PROYECTO: BARRIO EL CISNE | PROVINCIA: PICHINCHA | PARROQUIA: TURUBAMBA | VERTICE: GPS-1 |
|-------------------------------------|--------------------------------|--------------------------------|--------------------------|

COORDENADAS TM QUITO WGS84

| | | |
|------------------------------|--------------------------------|--|
| ESTE: 496118.661 m | NORTE: 9961383.202 m | ALTURA ELIPSOIDAL.: 3003.762 m |
|------------------------------|--------------------------------|--|

CROQUIS:



UBICACION:

El punto está ubicado en la Calle "J", cerca de la intersección con la Vía en Proyecto.

VIA DE ACCESO:

Para llegar al sitio, partiendo de la Panamericana Sur, se ingresa por la vía que conduce a la Zona Industrial, hasta llegar a la Línea Férrea, de ahí se dirige unos 500 m. hacia la izquierda hasta llegar al Barrio El Cisne.

MONUMENTACION:

El punto se encuentra sobre una estaca de madera en sitio, enmarcado en color rojo.

OBSERVACIONES:

Las mediciones se realizaron con GPS DIFERENCIAL, marca Leica modelo SR20, en modo estático.

FOTOS:



ELABORADO POR:

CONTRATISTA:

ING. LAURA LOPEZ.

SR. SANTOS JUMBO

I

REPUBLICA DEL ECUADOR
 DIRECCION GENERAL DE REGISTRO CIVIL
 IDENTIFICACION Y CREDENCIACION

CEDELA DE CIUDADANIA No 110265258-1

JUMBO ESCOVAR SANTOS AMADEO
 LOJA, CELICA/SAN JUAN DE POZUL
 31 MARZO 1967
 001-1 0059 00059 M
 LOJA, CELICA ACT SEX
 SAN JUAN DE POZUL 1967

FIRMA DEL CREDULADO

EQUATORIANA***** V4344V4242

CASADO DIGNA CARMITA GRANILLO A

SECUNDARIA EMPLEADO

FRANCISCO JUMBO
 DIOCELINA ESCOVAR
 QUITO 13/07/2004
 13/07/2016
 RENA 1087936
 Pch

PULGAR DERECHO

REPUBLICA DEL ECUADOR
 CONSEJO NACIONAL ELECTORAL
 CERTIFICADO DE VOTACION
 ELECCIONES GENERALES 2010-2013

071-0050 1102652581
 NUMERO CEDULA
 JUMBO ESCOVAR SANTOS AMADEO

PICHINCHA QUITO
 PROVINCIA CANTON
 VILLA FLORA ZONA
 PARROQUIA

RESIDENTE DE LA JUNTA

REPUBLICA DEL ECUADOR
DIRECCION GENERAL DE REGISTRO CIVIL
IDENTIFICACION Y CEDULACION



CEJULA DE CIUDADANIA No. 050088832-6

SHULCA CHICAIZA MARCELINO
COTOPAXI/LATAACUNGA/LA MATRIZ

28 DICIEMBRE 1957

FECHA DE NACIMIENTO 004-0157 01767 M

COTOPAXI/LATAACUNGA SEXO

LA MATRIZ INSCRIPCION 1957



Marcelino Shulca
FIRMA DEL CEDULADO

ECUATORIANA*****

V2343V322E

CASADO

LUZ CLARA CHASTILUISA

PRIMARIA

ALBANIL

MANUEL SHULCA

MARIA CHICAIZA

QUITO

09/11/2005

09/11/2017

REN
Pch

1687532



104

I

REPUBLICA DEL ECUADOR
DIRECCION GENERAL DE REGISTRO CIVIL, IDENTIFICACION Y CEDULACION

CEDULA DE CIUDADANIA No. 180084671-7

TIBANQUIZA TUBON SEGUNDO EUCLIDES

21 AGOSTO 1950

TUNGURAHUA/PELILEO/PELILEO

001- 0118 00353

TUNGURAHUA/ PELILEO

PELILEO 1950

[Signature]
FIRMA DEL CEDULADO



ECUATORIANA***** V234371222

CASADO ROSA PILLA

PRIMARIA MILITAR SERV. PASIVO

HELIODORO TIBANQUIZA

MARIA TUBON

31/03/2000

31/03/2012

-00

FIRMA DE LA AUTORIDAD



7

REPUBLICA DEL ECUADOR
DIRECCION GENERAL DE REGISTRO CIVIL, IDENTIFICACION Y CEDULACION

CEDULA DE CIUDADANIA No. 180084671-7

TIBANQUIZA TIBON SEGUNDO EUCLIDES

21 AGOSTO 1950

TUNGURAHUA/PELILEO/PELILEO

001- 0118 00353

TUNGURAHUA/ PELILEO

PELILEO 1950

[Handwritten Signature]
FIRMA DEL CEDULADO



ECUATORIANA***** V2343V1222

CASADO ROSA PILLA

PEIARIA MILITAR SERV. PASIVO

HELIODORO TIBANQUIZA

MARIA TIBON

ANBATO 31/03/2000

31/03/2012

FECHA DE CADUCIDAD

FORMA No

-00

FIRMA DE LA AUTORIDAD

PULGAR DERECHO



F

REPUBLICA DEL ECUADOR
DIRECCION GENERAL DE REGISTRO CIVIL, IDENTIFICACION Y CEDULACION

CEDULA DE CIUDADANIA No. 180084671-7

TIBANQUIZA TUBON SEGUNDO EUCLIDES

21 AGOSTO 1950

TUNGURAHUA/PELILEO/PELILEO

001- 0118 00353

TUNGURAHUA/ PELILEO

PELILEO 1950

[Handwritten Signature]
FIRMA DEL CEDULADO



ECUATORIANA***** V234341222

CASADO ROSA PILLA

PRIMARIA MILITAR SERV. PASIVO

HELIOBORO TIBANQUIZA

MARIA TUBON

31/03/2000

3170372012

FECHA DE CADUCIDAD

FIRMA No. -00

FIRMA DE LA AUTORIDAD

LUGAR DE RECHO



ECUATORIANA***** V4343V4442
 CASADO SEGUNDO CURICHO
 NINGUNA QUEHACER. DOMESTICOS
 ROSALINO TIPANTUNA
 JUANA JACONE
 QUITO 1/06/95
 HASTA MUERTE DE SU TITULAR

1481438




CIUDADANIA*ANF 050109890-9
 TIPANTUNA JACONE MARIA CLEOTILDE
 14 NOVIEMBRE 1.961
 COTOPAXI/SALCEDO/CUSUBANBA
 02 350 0071
 COTOPAXI/ SALCEDO
 SAN MIGUEL DE SALCEDO 61

maria Cleotilde de Tipantuna



REPUBLICA DEL ECUADOR
 MINISTERIO GENERAL DE REGISTRO CIVIL IDENTIFICACION Y POBLACION


TITULO DE CIUDADANIA No. 180111208-5
 TITUANA SATUQUINCA JUAN MARIA
 8 OCTUBRE 1.953
 UNGURAHUA/PILLARO/SAN ANDRE
 01 241 0048
 UNGURAHUA/ PILLARO 53



Juan Maria Satuquina

I

ECUATORIANA ***** Y2443V1422
 CASADO MARIA E PILATASIE
 PRIMARIA AGRICULTOR
 MANUEL TITUANA
 ROSA SATUQUINCA
 QUITO 27/09/95
 HASTA MUERTE DE SU TITULAR
 184572



REPUBLICA DEL ECUADOR
SECRETARÍA DE ECONOMÍA Y FINANZAS
DIRECCIÓN GENERAL DE REGISTRO Y CATASTRO

CIUDADANIA 180111208-5
TITUANA SATUQUINCA JUAN MARIA
18 OCTUBRE 1.953
TUNGURAHUA/PILLARO/SAN ANDRÉS
01 241 0048
TUNGURAHUA/ PILLARO
PILLARO 53



Juan Maria Tituana

EQUATORIANA ***** Y2443V1422
CASADO MARIA E PILATASIG
PRIMARIA AGRICULTOR
MANUEL TITUANA
ROSA SATUQUINCA
QUITO 27/09/95
HASTA MUERTE DE SU TITULAR
184572





REPUBLICA DEL ECUADOR
DIRECCION GENERAL DE REGISTRO CIVIL
IDENTIFICACION Y CEDULACION



CEDULA DE CIUDADANIA No. 171806237-3

TOAPANTA CHUQUITARCO CESAR HUMBERTO

NOBRES / APELLIDOS
COTOPAXI / LATACUNGA / ELOY ALFARO / SAN FELIPE

LUGAR DE NACIMIENTO
19 JUNIO 1984

FECHA DE NACIMIENTO
REG. CIVIL 003- 0178 00982 M SEXO

COTOPAXI / LATACUNGA
LA MATRIZ 1984

Cesar Humberto
FIRMA DEL CEDULADO



ECUATORIANA*****

V444412444
NO. DACT.

ESTADO CIVIL
SOLTERO

INSTRUCCION
PRIMARIA

PROF. OCUP.
EMPLEADO

NOMBRE Y APELLIDO DEL PADRE
SEGUNDO HUMBERTO TOAPANTA

NOMBRE Y APELLIDO DE LA MADRE
ROSA MARIA CHUQUITARCO


LUGAR Y FECHA DE EXPEDICION
QUITO 11/09/2002

FECHA DE CADUCIDAD
11/09/2014

FORMA No. REN 0272811
Pch



PULGAR DERECHO



ECUATORIANA ***** 4133-1122
 NACIONALIDAD CASADO IND.DACT. LUIS ADAM SANCHEZ
 ESTADO CIVIL PRIMARIA QUE SACER. DOMESTICO DS
 INSTRUCCION PEDRO HUMBERTO TOAPANTA PROF./OCUP.
 NOMBRE Y APELLIDO DEL PADRE ROSA MARIA CRUZ TORCO
 NOMBRE Y APELLIDO DE LA MADRE
 LUGAR Y FECHA DE EXPEDICION 1779-20-00
 FECHA DE CADUCIDAD
 FIRMA No. 572528
 FIRMA DE LA AUTORIDAD
 PULGAR DERECHO

REPUBLICA DEL ECUADOR
 DIRECCION GENERAL DE REGISTRO CIVIL, IDENTIFICACION Y CEDULACION
 CEDULA DE CIUDADANIA No. 0100611133-13
 TOAPANTA CHUGUITARCO ELVIA MARLENE
 NOMBRES Y APELLIDOS 14 NOVIEMBRE 1981
 FECHA DE NACIMIENTO
 LUGAR DE NACIMIENTO TOMO - PAG. ACT.
 007- 0371 02371
 REG. CIVIL
 OTOPAXI/ LATACUNGA
 LUGAR Y AÑO DE INSCRIPCION 1981
 LA MATRIZ
 FIRMA DEL CEDULADO

REPUBLICA DEL ECUADOR
 DIRECCION GENERAL DE IDENTIFICACION

IDENTIDAD *MED 050222573-3

TOAPANTA CHUQUITARCO NELSON ANIBAL

03 SEPTIEMBRE 1.978


COTOPAXI/LATACUNGA/ELOY ALFARO /SAN FELIPE

03 103 0178

COTOPAXI/ LATACUNGA

LA MATRIZ 78

Nelson Anibal Chuquitarco



ECUATORIANA ***TAX V3333V2242

SOLTERO

PRIMARIA MECANICO


SEGUNDO HUBERTO TOAPANTA

ROSA MARIA CHUQUITARCO

LATACUNGA 22-04-96

HASTA MUERTE DE SU TITULAR

2228389



REPUBLICA DEL ECUADOR
 DIRECCION GENERAL DE REGISTRO CIVIL
 IDENTIFICACION Y CEDULACION

CIUDAD SANTA No. 050132316-5



TOAQUIZA LLANO VICTOR
 COTOPAXI/LATACUNGA/TANICUCHI

26 ENERO 1963

002- 0009 00290 M

COTOPAXI/LATACUNGA SEXO

LA MATRIZ 1963

ECUATORIANA***** V4444V2244

NOMBRE MARIA ISABEL TOAQUIZA LYDIA

ESTADO PRIMARIA JORNALERO

INSTRUMENTO CESAR TOAQUIZA PROF.OCUP.



NOM. APELL. DEL PADRE MARIA LLANO

LATACUNGA LA MATRIZ 26/05/2003

26/05/2015

FECHA DE CADUCIDAD

FORMA No. REN 0066139
 Ctp

PULGAR DERECHO

REPUBLICA DEL ECUADOR
 TRIBUNAL SUPREMO ELECTORAL
 ELECCIONES 24 DE NOVIEMBRE DEL 2002

CERTIFICADO DE VOTACION

TE


97 - 0015 NUMERO 0501323166 CEDULA

TOAQUIZA LLANO VICTOR APELLIDOS Y NOMBRES

COTOPAXI LATACUNGA PROVINCIA CANTON

SN. JUAN DE PASTOC. PARROQUIA

F. PRESIDENTE DE LA JUNTA



113

REPUBLICA DEL ECUADOR
DIRECCION GENERAL DE REGISTRO CIVIL
IDENTIFICACION Y CEDULACION

CECULA DE CIUDADANIA No. 050246495-1

VELA CORDOVA EDDY FABIAN
COTOPAXI/LATACUNGA/TANICUCHI

22 ABRIL 1978

001-0139 00139 M

COTOPAXI/LATACUNGA
TANICUCHI 1978

[Signature]
FIRMA DEL CEDULADO

ECUATORIANA***** V4443V4444

SOLTERO

SECUNDARIA BACHILLER TEC/INDUST

LUIS MARIO VELA

CARMEN ISABEL CORDOVA

LATACUNGA 23/07/2003

23/07/2015

FORMA No. REN 0072046
Ctp

[Signature]

[Fingerprint]

REPUBLICA DEL ECUADOR
TRIBUNAL SUPREMO ELECTORAL
CERTIFICADO DE VOTACION

Elecciones 24 de Noviembre del 2009 **218723**

050246495 1 0021- 083

VELA CORDOVA EDDY FABIAN
COTOPAXI LATACUNGA
TANICUCHI

00000016 DUPLICADO USD 6

REPUBLICA DEL ECUADOR
 DIRECCION GENERAL DE REGISTRO CIVIL
 IDENTIFICACION Y CEDULACION

CEBULA DE CIUDADANIA No. 050246495-1

VELA CORDOVA EDDY FABIAN
 COTOPAXI/LATACUNGA/TANICUCHI

22 ABRIL 1978

FECHA DE NACIMIENTO: 22 ABRIL 1978
 REG. CIVIL: 001-0139 00139 M

COTOPAXI/LATACUNGA
 TANICUCHI 1978

FIRMA DEL CEDULADO

ECUATORIANA***** V4443V4444

SOLTERO


SECUNDARIA BACHILLER TEC/INDUST

LUIS MARIO VELA
 CARMEN ISABEL CORDOVA

LATACUNGA 23/07/2003

23/07/2015

FORMA No: REN 0072046
 Ctp



REPUBLICA DEL ECUADOR
DIRECCION GENERAL DE REGISTRO CIVIL, IDENTIFICACION Y CEDULACION
CEDULA DE CIUDADANIA No. 050246495-1
VELA CORDOVA EDDY FABIAN
22 ABRIL 1978
COTOPAXI/LATACUNGA/TANICUCHI
LUGAR DE NACIMIENTO 001- 0139 00139
REG CIVIL
COTOPAXI/LATACUNGA ACT
LUGAR DE EMISIÓN TANICUCHI 1978

[Handwritten Signature]
FIRMA DEL CEDULADO



ECUATORIANA***** V4443V4444
NACIONALIDAD IND. DACT
SOLTERO
ESTADO CIVIL SECUNDARIA BACHILLER TEC/INDUST
INSTRUCION PROF/GCUB
LOUIS MARIO VELA
NOMBRE DEL INDICADO CARNEN ISABEL CORDOVA
NOMBRE DE LA MADRE LATACUNGA 26/01/2012
LUGAR DE EMISION FECHA DE CADUCIDAD 26/01/2012
FORMA No. *[Handwritten Signature]* 8-99
FIRMA DE LA AUTORIDAD
PULGAR IMPRESION



1921

CITADANIA 05019353
 VILLAGOMEZ TOCTAGUANO JOSE ALFREDO
 02 002 00095
 QUITO
 03/05/2011



ELUOTDR1999***** 1354312240
 CASADO MARINA RUCIO GERRON SANDRE
 PRIMARIA EMPLEADO PARTICULAR
 SEGUNDO IGNACIO VILLAGOMEZ
 MARTA COCTLA TOCTAGUANO
 QUITO 3705/99
 03/05/2011

0205019
 F. PRESIDENTE DE LA JUNTA



REPUBLICA DEL ECUADOR
 TRIBUNAL SUPREMO ELECTORAL
 ELECCIONES 24 DE NOVIEMBRE DEL 2002
 CERTIFICADO DE VOTACION



100 - 0600
 NÚMERO 0501035062
 CEDULA
 VILLAGOMEZ TOCTAGUANO JOSE ALFREDO
 APELLIDOS Y NOMBRES
 QUITO
 DANTON
 F. PRESIDENTE DE LA JUNTA



I



REPUBLICA DEL ECUADOR
POLICIA GENERAL DEL ORDEN PUBLICO
IDENTIFICACION Y REGISTRO

CIUDADANIA 170291493-4

YAMBA CACDANGO LUIS
CHIMBORAZO/DOLTA/CAJABAMBA
15 AGOSTO 1943
001-0202 00604 M
CHIMBORAZO/COSTA
CAJABAMBA 1943



Yamba Cacdango Luis

EQUATORIANO*****

102-012244

EGLTERE

FRANCIA

SENALETA

FEDE YACER

ROSA CACDANGO

LORETO

27/09/2004

22/09/2016

0011895



REPUBLICA DEL ECUADOR
TRIBUNAL SUPREMO ELECTORAL
ELECCIONES SECCIONALES 17/Oct/2004

CERTIFICADO DE VOTACION

208 - 002 NUMERO 18874782 CELULA
DUTA ENCALADA SILVIA EUGENIA
APELLIDOS Y NOMBRES
LORETO CANTON
LORETO PROVINCIA
PARTIDOS



I

REPUBLICA DEL ECUADOR
 DIRECCION GENERAL DE REGISTRO CIVIL, IDENTIFICACION Y CEDULACION

CECULA DE CIUDADANIA No. 171279783-4
 YANCHATIPAN AIMACANA SILVIA MARGOIR

03 JUNIO 1.976


COTOPAXI/LATACUNGA/IGNACIO F. ORELLANA

LUGAR DE NACIMIENTO 02 072 00943

REG. CIVIL COTOPAXI/ LATACUNGA ACT

LUGAR Y FECHA DE INSCRIPCION LA MATRIZ 76

Silvia Margoir



EQUATORIANA ***** 74333V4444

IND. DACT

PRIMARIA EMPLEADO PROF. OCUP

MARCEL MARIA YANCHATIPAN


JARMEN ANGELIA AIMACANA

NOTA 17/03/95

HASTA MUERTE DE SU TITULAR

0027727

[Signature]



FULGAR DERECHO

CIUDADANIA 090284410-6

NAULA VEGA LUIS ENRIQUE

18 FEBRERO 1.947

CHIMBORAZO/ALAUSSI/SEVILLA


01 292 00356

CHIMBORAZO/ ALAUSSI

ALAUSSI 47

Luis Enríquez Vega

FIRMA DEL TITULAR



EQUATORIANA***** V3334V4242

CASADO MARIA QUINDE

PRIMARIA AGRICULTOR

AGUSTIN NAULA

MARIA VEGA

RIOBANBA 22-06-93

HASTA MUERTE DE SU TITULAR

142068




I

CUA... 932144142
CASADO... NAULA ENRIQUE
CUMANDA... AGRICULTOR
NAULA ENRIQUE
NAULA VEGA
CHIMBORAZO 22-04-93
HASTA MUERTE DE SU CUMANDAR



CHIMBORAZO
NAULA VEGA LUIS ENRIQUE
8 FERRERO 1947
CHIMBORAZO/ALAJUJA/SEVILLA
01 292 0035A
CHIMBORAZO ALAJUJA
ALAJUJA 47



Luis Enrique Vega



REPUBLICA DEL ECUADOR
TRIBUNAL SUPREMO ELECTORAL

CERTIFICADO DE VOTACION
MIRAFLORES 17 de FEBRERO del 2005

09028440 6 0008 219

1457299

NAULA VEGA LUIS ENRIQUE

CHIMBORAZO

CUMANDA

CUMANDA

CUMANDA

SANCION

Multas: 4 Cont.Rep= 8 Tot= 12

TRIBUNAL PROVINCIAL DE PICHINCHA

0000134 18/07/2005 09:55:01

REPUBLICA DEL ECUADOR
 DIRECCION GENERAL DE REGISTRO CIVIL, IDENTIFICACION Y CENSULACION

CEDULA DE CIUDADANIA : No. **171393980-7**

DRELLANA PLAZA JOSE LUIS
NOMBRES Y APELLIDOS

31 MAYO 1.981
FECHA DE NACIMIENTO

ESMERALDAS/QUININDE/ROSA ZARTE
ESMERALDAS/QUININDE
LUGAR Y AÑO DE INSCRIPCION

03 170 00970
REG. CIVIL TOMO PAG. ACT.

ROSA ZARTE **81**
LUGAR Y AÑO DE INSCRIPCION

[Firma]
FIRMA DEL CEDULADO

ECUATORIANA***** **V1133V1112**
NACIONALIDAD IND. DACT.

CASADO **ROSA S CORDOVA ELIZALDE**
ESTADO CIVIL

PRIMARIA **EMPLEADO**
INSTRUCCION PROF. OCUP.

BOLIVAR EDUARDO DRELLANA H
NOMBRE Y APELLIDO DEL PUESTO

CARMEN PLAZA MORA
NOMBRE Y APELLIDO DE LA MAESTRA

QUITO **27/12/99**
LUGAR Y FECHA DE EMISION

02/12/2011
FECHA DE VENCIMIENTO

[Firma]
FORMA DE EMISION

[Huella]
PULGAR DERECHO

REPUBLICA DEL ECUADOR
DIRECCION GENERAL DE REGISTRO CIVIL, IDENTIFICACION Y CEBULACION

CEDULA DE CIUDADANIA No. **171393980-7**

DRELLANA PLAZA JOSE LUIS

NOMBRES Y APELLIDOS
31 MAYO 1.981

FECHA DE NACIMIENTO
ESMERALDAS/QUININDE/ROSA ZARATE

LUGAR DE NACIMIENTO
REG CIVIL **03 170 00970**

TOMO PAG ACT.
ESMERALDAS/QUININDE

LUGAR Y AÑO DE INSCRIPCION
ROSA ZARATE 81

[Firma manuscrita]

FIRMA DEL CEDULADO

EQUATORIANA***** **V1133Y1112**

NACIONALIDAD NO DACT.
CASADO ROSA S CORDOVA ELIZALDE

ESTADO CIVIL
PRIMARIA EMPLEADO

INSTRUCCION PROF. OCUP.
BOLIVAR EDUARDO DRELLANA H

NOMBRE Y APELLIDO DEL PAIS
CARMEN PLAZA MORA

NOMBRE Y APELLIDO DE LA MADRE
QUITO 2/12/99


LUGAR Y FECHA DE NACIMIENTO
02/12/2011

FECHA DE ...

FORMA ...

[Firma manuscrita]

PULGAR DERECHO



REPUBLICA DEL ECUADOR
 DIRECCION GENERAL DE REGISTRO CIVIL
 IDENTIFICACION Y CEDULACION

CEDULA DE CIUDADANIA No. 110305039-7

PACHECO VEINTIMILLA BOLIVAR ORLANDO

LOJA/GONZANAMA/NAMBACOLA

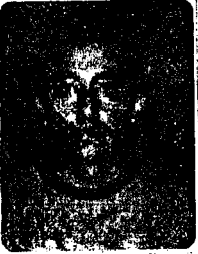
26 OCTUBRE 1971

FECHA DE NACIMIENTO 004 0017 00239 M

REG CIVIL LOJA/GONZANAMA ACT. SEXO

NAMBACOLA 1971

[Firma]
 FIRMA DEL CEDULADO



ECUATORIANA***** V333312222

CASADO MIRIAN ELIZABETH FREIRE M

PRIMARIA AGRICULTOR

COLDN PACHECO PROF.OCCUP

MERCEDES ROSARIO VEINTIMILLA

QUITO PELLIDO DE LA MADRE 11/10/2004

11/10/2016 FECHA DE CADUCIDAD

FORMA No. REN 1273309

Pch




REPUBLICA DEL ECUADOR
 DIRECCION GENERAL DE REGISTRO CIVIL IDENTIFICACION Y EDUCACION

CECULA DE CIUDADANIA No. 110305039-7

PACHECO VEINTIMILLA BOLIVAR ORLANDO

26 OCTUBRE 1.971


LOJA/GONZANAMA/HAMBACOLA

04 017 00239

LOJA/ GONZANAMA
 HAMBACOLA 71

[Signature]

FIRMA DEL SOLICITADO



I

EQUATORIANA***** V333312222

NACIONALIDAD CASADO MIRIAN ELIZABETH FREIRE M

ESTADO CIVIL PRIMARIA AGRICULTOR

INGRESO COLON PACHECO PROF. OCUP.

NOMBRE Y APELLIDOS DEL PADRE MERCEDES ROSARIO VEINTIMILLA

NOMBRE Y APELLIDO DE LA MADRE ESMERALDAS 19/05/97


LUGAR Y FECHA DE EXPIRACION 19/05/2009

FECHA DE CALIDAD

FORMA No. 8258423

[Signature]

FIRMA DE LA AUTORIDAD



PULGAR DERECHO

I

REPUBLICA DEL ECUADOR
DIRECCION GENERAL DE REGISTRO CIVIL, IDENTIFICACION Y CEDULACION

CECULA DE **CIUDADANIA** No. **050242588-7**

PILATASIC LEMA SEGUNDO JESUS

NOMBRES Y APELLIDOS

17 NOVIEMBRE 1979

FECHA DE NACIMIENTO

COTOPAXI/SALCEDO/SAN MIGUEL

LUGAR DE NACIMIENTO

REG. CIVIL **03 192 0079**

TOMO PAG ACT.

COTOPAXI/ SALCEDO

LUGAR Y AÑO DE INSCRIPCION

SAN MIGUEL DE SALCEDO 79

[Signature]

REPUBLICA DEL ECUADOR

EQUATORIANA***** **4374809**

NACIONALIDAD **SOLTERO** IND. DACT.

ESTADO CIVIL **PRIMARIA** **JORNALERO** PROF. OCUP.

INSTRUCCION **JESUS PILATASIC**

NOMBRE Y APELLIDO DEL PADRE **MARIA LEMA**

NOMBRE Y APELLIDO DE LA MADRE **LATAUNGA 11/05/98**

LUGAR Y FECHA DE EXPEDICION **11/05/2010**

FECHA DE CADUCIDAD

FORMA No. **4374809**

[Signature]

FIRMA DE LA AUTORIDAD

[Fingerprint]

PULGAR DERECHO

REPUBLICA DEL ECUADOR
DIRECCION GENERAL DE REGISTRO CIVIL, IDENTIFICACION Y CEDULACION

CEDULA DE CIUDADANIA No. 050242588-7

NOMBRES Y APELLIDOS PILATASIG LEMA SEGUNDO JESUS

FECHA DE NACIMIENTO 17 NOVIEMBRE 1.979

LUGAR DE NACIMIENTO COTOPAXI/SALCEDO/SAN MIGUEL

REG. CIVIL TOMO 03 PAG. 192 ACT. 0079

LUGAR Y AÑO DE INSCRIPCION COTOPAXI/SALCEDO SAN MIGUEL DE SALCEDO 79

[Firma]
FIRMA DEL CEDULADO

I

NACIONALIDAD ECUATORIANA***** IND. DACT. V434374242

90LTERO

ESTADO CIVIL PRIMARIA PROF. OCUP. JORNALERO

INSTRUCCION JESUS PILATASIG

NOMBRE Y APELLIDO DEL PADRE MARIA LEMA

NOMBRE Y APELLIDO DE LA MADRE LATAJUNGA 11/05/98

LUGAR Y FECHA DE EXPEDICION 11/05/2019

FECHA DE CADUCIDAD

FORMA No. 4374809

[Firma]
FIRMA DE LA AUTORIDAD

[Huella]
PULGAR DERECHO

ECUATORIANA ***** E 144314422

CASADO BASTILDES ORTIZANO SERRANO O

PRIMARIA COSTURERA


VICENTE QUEVEDO

ELINA ANDRADE

QUEVEDO 22/09/93

HASTA MUERTE DE SU TITULAR

1431580



I.

CIUDADANIA No. 010780626-2

QUEVEDO ANDRADE LUISA CELINDA

03 EMERG 1.958


AZUAY/SANTA ISABEL/SANTA ISABEL

01 004 00010

AZUAY/ SANTA ISABEL

SANTA ISABEL 58

Luisa Andrade



TRIBUNAL SUPREMO ELECTORAL

EL CIUDADANO QUE HUBIERE DEJADO DE SUFRAGAR SIN CAUSA ADMITIDA, SERA SANCIONADO DE CONFORMIDAD CON LA LEY.

NOTA: ESTE CERTIFICADO SERVIRA PARA PRESENTAR EN TODOS LOS TRAMITES PUBLICOS Y PRIVADOS.

IMPRESO POR OPFNETEC S.A.

REPUBLICA DEL ECUADOR

CERTIFICADO DE VOTACION

ELECCION PRESIDENCIAL 12 - JULIO - 1998

0203-011 010260626-2

QUEVEDO ANDRADE LUISA CELINDA

LOS RIOS QUEVEDO


QUEVEDO

PARROQUIA

Luisa Andrade

TSE


REPUBLICA DEL ECUADOR
 DIRECCION GENERAL DE REGISTRO CIVIL, IDENTIFICACION Y EDUCACION
 CIUDADANIA 010280626 2
 QUEVEDO ANDRADE LUISA CELINDA
 07 ENERO 1.958
 AZUAY/SANTA ISABEL/SANTA ISABEL
 01 004 00010
 AZUAY/ SANTA ISABEL
 SANTA ISABEL 58



Luisa Andrade


ECUATORIANA ***** E444314420
 CASADO BASILIDES ORLIANO SERRANO O
 PRIMARIA COSTURERA
 VICENTE QUEVEDO
 CELINA ANDRADE
 QUEVEDO 22/09/93
 HASTA MUERTE DE SU TITULAR

1431580



I

REPUBLICA DEL ECUADOR
 CERTIFICADO DE VOTACION TEE
 ASAMBLEA NACIONAL 30 - NOVIEMBRE - 1997
 0202-223 010280626-2
 QUEVEDO ANDRADE LUISA CELINDA
 LOS RIOS QUEVEDO
 QUEVEDO




TRIBUNAL SUPREMO ELECTORAL

LEY DE ELECCIONES.- ART. 127.-
 EL CIUDADANO QUE HUBIERE DEJADO DE
 SUFRAGAR EN UNA ELECCION O PLEBISCITO,
 SIN CAUSA ADMITIDA POR LA LEY, SERA
 REPRIMIDO CON MULTA DEL DOS AL VEINTE Y
 CINCO POR CIENTO DEL SALARIO MINIMO
 VITAL GENERAL.

NOTA: ESTE CERTIFICADO SERVIRA PARA
 PRESENTAR EN TODOS LOS TRAMITES
 PUBLICOS Y PRIVADOS.

OFFSETEC S.A.


REPUBLICA DEL ECUADOR
 DEPARTAMENTO GENERAL DE REGISTRO CIVIL, IDENTIFICACION Y CENSALACION
 CIUDADANIA 010280626 2
 QUEVEDO ANDRADE LUISA CELINDA
 07 PNERO 1.958
 AZUAY/SANTA ISABEL/SANTA ISABEL
 01 004 00010
 AZUAY/ SANTA ISABEL
 SANTA ISABEL 58



Luisa Andrade


ECUATORIANA 144314420
 CASADO BASILIDES ORLIANO SERRANO O
 PRIMARIA COSTUMERA
 VICERTE QUEVEDO
 ELINA ANDRADE
 QUEVEDO 22/09/93
 HASTA MUERTE DE SU TITULAR

1431580



I

REPUBLICA DEL ECUADOR
 CERTIFICADO DE VOTACION TSE
 ASAMBLEA NACIONAL 30 - NOVIEMBRE - 1997
 0202-223 010280626-2
 QUEVEDO ANDRADE LUISA CELINDA
 LOS RIOS QUEVEDO
 QUEVEDO



TRIBUNAL SUPREMO ELECTORAL
 LEY DE ELECCIONES.- ART. 127.-
 EL CIUDADANO QUE HUBIERE DEJADO DE
 SUFRAGAR EN UNA ELECCION O PLEBISCITO,
 SIN CAUSA ADMITIDA POR LA LEY, SERA
 REPRIMIDO CON MULTA DEL DOS AL VEINTE Y
 CINCO POR CIENTO DEL SALARIO MINIMO
 VITAL GENERAL.
 NOTA: ESTE CERTIFICADO SERVIRA PARA
 PRESENTAR EN TODOS LOS TRAMITES
 PUBLICOS Y PRIVADOS.

OP/54783/97

ECUATORIANAS E444314422

CASADO BASTIENES ORLTANO SERRANO O

PROPIETARIA COBTURERA


VICENTE QUEVEDO

CELINA ANDRADE

QUEVEDO 27/07/93

HASTA MUERTE DE SU TITULAR

1431580



REPUBLICA DEL ECUADOR

SECRETARÍA GENERAL DE REGISTRO CIVIL, IDENTIFICACIONES Y CENSILACION

CEDULA DE CIUDADANIA No. 010280626-2

QUEVEDO ANDRADE LUISA CELINDA

03 ENERO 1.958

AZUAY/SANTA ISABEL/SANTA ISABEL

01 004 00010

AZUAY/ SANTA ISABEL

SANTA ISABEL 58

Luisa Andrade

TRIBUNAL SUPREMO ELECTORAL

EL CIUDADANO QUE HUBIERE DEJADO DE SUFRAGAR SIN CAUSA ADMITIDA, SERA SANCIONADO DE CONFORMIDAD CON LA LEY.

NOTA: ESTE CERTIFICADO SERVIRA PARA PRESENTAR EN TODOS LOS TRAMITES PUBLICOS Y PRIVADOS.

MAPITE 50.1001 OFF 98 EFC. 8 A

REPUBLICA DEL ECUADOR

CERTIFICADO DE VOTACION

ELECCION PRESIDENCIAL 12 - JULIO - 1998

0203-011 010280626-2

QUEVEDO ANDRADE LUISA CELINDA

LOS RIOS QUEVEDO

QUEVEDO

Luisa Andrade

TEE

I

REPÚBLICA DEL ECUADOR
 DIRECCIÓN GENERAL DEL REGISTRO CIVIL, IDENTIFICACIÓN Y ELECTORAL

CECULA DE IDENTIFICACIÓN 171427375


QUEVEDO YUSSE HENRIK HERNAN

22 MAYO 1975

FOTOFAXI/LA MONTAÑUECA

FOTOFAXI/LA ROSA

ECUADOR



Alfonso Quevedo

ECUADOR ***** V. 3337222

CADENA FAMILIA NACIONAL

FAMILIA IDENTIFICACION


LUIS ALFREDO QUEVEDO

FIELE YUSSE

QUITO 10/05/96

HASTA MUERTE DE SU TITULAR

315673



REPÚBLICA DEL ECUADOR
 TRIBUNAL SUPREMO ELECTORAL
 ELECCIONES SECCIONALES 17/06/2004


CERTIFICADO DE VOTACION

171427375
 MIEMBRO

171427375
 CEDULA

QUEVEDO YUSSE HENRIK HERNAN
 APELLIDOS Y NOMBRES

QUITO
 CANTON



REPUBLICA DEL ECUADOR
 DIRECCION GENERAL DE REGISTRO CIVIL, IDENTIFICACION Y CEDULACION

CEDEULA DE CIUDADANIA No. 17427375

QUEVEDO YUGSI MENTOR HERNAN

NOMBRES Y APELLIDOS
 02 MAYO 1.975

FECHA DE NACIMIENTO
 EOTUPAXI/LA MANA/PUCAYACO

LUGAR DE NACIMIENTO
 REG. CIVIL 01 039 0003

EOTUPAXI/LA MANA ACT.
 PUCAYACO

Mentor Quevedo
 FIRMA DEL CEDULADO



ECUATORIANA***** V333392222

NACIONALIDAD CASADO FANNY MAGDALENA URIBE ANDI

ESTADO CIVIL PRIMARIA JORNALERO

INSTRUCCION LUIS ALFREDO QUEVEDO PROF.OCUP.

NOMBRE Y APELLIDO DEL PADRE PIEDAD YUGSI

NOMBRE Y APELLIDO DE LA MADRE QUITO 10/05/96

LUGAR Y FECHA DE EXPEDICION
 HASTA MUERTE DE SU TITULAR

FECHA DE CADUCIDAD

FORMA No. 315673

[Signature]

FIRMA DE LA AUTORIDAD



F

REPUBLICA DEL ECUADOR
 DIRECCION GENERAL DE REGISTRO CIVIL, IDENTIFICACION Y CEDULACION

CEDEULA DE CIUDADANIA No. 1.714.273.75

QUEVEDO YUGSI NENTOR HERNAN

02 MAYO 1975

CUTUPAXI/LA MANA/PUCAYACO

01 039 0003

CUTUPAXI/LA MANA

PUCAYACO

Nentor Quevedo



ECUATORIANA***** V3333Y2222

CASADO FANNY MAGDALENA URIBE ANDI

PRIMARIA JORNALERO

LUIS ALFREDO QUEVEDO


QUEVEDO YUGSI

QUITO 10/05/96

HASTA MUERTE DE SU TITULAR

315673


Luis Alfredo Quevedo



I

REPÚBLICA DEL ECUADOR
 DIRECCIÓN GENERAL DE REGISTRO CIVIL, IDENTIFICACIÓN Y CALIFICACIÓN


CECILLA DE CIUDADANÍA 170798136-4
 REYES ARELLANO CRISTOBAL WENCESLAO
 22 AÑOS 1,564
 PICHINCHA/QUITO, GONZALEZ SUAREZ
 18-1-201 1352
 PICHINCHA/QUITO
 GONZALEZ SUAREZ 54



Cristobal Reyes

ECUADORIANA 523502
 CASADO LIGIA NESTOR PACHECO
 SECUNDARIA COMERCIANTE
 CONSO RETES
 MARIA ARELLANO
 20/1/54
 MARIA NUBERT DE SU TITULAR

523502



REPUBLICA DEL ECUADOR
DIRECCION GENERAL DE REGISTRO CIVIL
IDENTIFICACION Y CEDULACION


CECULA DE CIUDADANIA No. 050170325-0

SARABIA TAPIA WALTER FAUSTO
COTOPAXI/LATACUNGA/ALAEQUEZ

20 FEBRERO 1969

FECHA DE NACIMIENTO
REG. CIVIL 001-0027 00027 M

COTOPAXI/LATACUNGA
LA MATRIZ 1969




MIN. DEL CENLADO

ECUATORIANA***** V2433V2222

SOLTERO EMPLEADO PRIVADO

SECUNDARIA

PEDRO PABLO SARABIA
ZOILA MARIA TAPIA

QUITO 17/04/2006

QUITO 17/04/2018

FORMA No. REN 1857153 Pch



PULGAR DE DERECHO

REPUBLICA DEL ECUADOR
TRIBUNAL SUPREMO ELECTORAL
CERTIFICADO DE VOTACION *Consulta*
CONSULTA POPULAR NACIONAL 2007
15 DE ABRIL DE 2007

189-0340 NUMERO 0501703250 CEDULA


SARABIA TAPIA WALTER FAUSTO

PICHINCHA PROVINCIA
CHILLOGALLO PARROQUIA

QUITO, CANTON



P. PRESIDENTE DE LA JUNTA



REPUBLICA DEL ECUADOR
DIRECCION GENERAL DE REGISTRO CIVIL
IDENTIFICACION Y CEDULACION

CEDULA DE CIUDADANIA No. 050170325-0

SARABIA TAPIA WALTER FAUSTO

COTOPAXI/LATACUNGA/ALAGUEZ

LUGAR DE NACIMIENTO

20 FEBRERO 1969

FECHA DE NACIMIENTO

REG. CIVIL No. 0027 00027 M

TOMO PAZ ACT. SEAO


COTOPAXI / LATACUNGA

LUGAR Y AÑO DE INSCRIPCION

LA MATRIZ 1969

[Signature]

FORMA DEL CEDULADO



ECUATORIANA***** V2433V2222

SOLTERO

ESTADO CIVIL

SECUNDARIA EMPLEADO PRIVADO

DISTRICCIÓN

PEDRO PABLO SARABIA

NOMBRE Y APELLIDO DEL PADRE

ZOLA MARIA TAPIA

NOMBRE Y APELLIDO DE LA MADRE

QUITO 17/04/2006

LUGAR Y FECHA DE EXPLICACION

17/04/2018

FECHA DE CADUCIDAD


FORMA No. REN 1857153

Pch

[Signature]

FORMA DE LA AUTORIDAD

PULGAR DERECHO



REPUBLICA DEL ECUADOR
TRIBUNAL SUPREMO ELECTORAL
ELECCIONES SECCIONALES 17/Oct/2004

TE

CERTIFICADO DE VOTACION

3 - 0288 NUMERO 0501703250 CEDULA

SARABIA TAPIA WALTER FAUSTO

APELLIDOS Y NOMBRES

QUITO CANTON

PROVINCIA


CHILLOGALLI

PARROQUIA

CHILLOGALLI

ZONA

FRONTE DEL VOTO



REPUBLICA DEL ECUADOR
 DIRECCION GENERAL DE REGISTRO CIVIL, IDENTIFICACION Y CEDULACION

CECULA DE CIUDADANIA No. 170317314-4
 MARTINEZ ANDINO JOSE DANIEL

04 ABRIL 1951

COTOPAXI/SIECNO6/SIECNO8

LUGAR DE NACIMIENTO 001-2 0230 00458
 REG. CIVIL ACT.

COTOPAXI/ LATACUNGA

DESCRIPCION 1951

[Firma]
 FIRMA DEL CEDULADO

ECUATORIANA***** E1344A2242
 DIVORCIADO IND.DACT

PRIMARIA EMPLEADO PROF.OCCUP

JORDAN MARTINEZ

FECHA DE CADUCIDAD 11/01/2008

170317314-4
 FECHA DE CADUCIDAD

FORMA No.

[Firma]
 FIRMA DE LA AUTORIDAD

[Huella dactilar]
 PULGAR DERECHO

REPÚBLICA DEL ECUADOR
 TRIBUNAL SUPREMO ELECTORAL
 CERTIFICADO DE VOTACIÓN

Consulta Popular 15 de Abril del 2007

170317314-4 0000

MARTINEZ ANDINO JOSE DANIEL

NO EMPADRONADO USD: 8

TRIBUNAL PROVINCIAL DE PICHINCHA 000416

145859 05/09/2007 12:00:24

15859

CUBANANIA 170889039-5
 FRANCIS ERIC HOLGER WILFRIDO
 NICKERS 1.500
 13 220 0252
 66

[Handwritten signature]




170889039-5
 COLJERO
 SECUNDARIA EXPEDIENTE
 NELSON WILFRIDO MARTINEZ
 LUZELA PRITO
 RESUMITO
 0069039
 170889039-5

[Handwritten signature]



CIUDADANIA 170274162-8
 MARTINEZ NELSON WILFRIDO
 17 MAYO 1.942
 BOLIVAR/CHIMBO/TELIBELA
 01 117 00232
 BOLIVAR/ CHIMBO
 SAN JOSE DE CHIMBO 42

Nelson W Martinez




ECUATORIANA***** V244314222
 CASADO LUZMILA BRITO
 PRIMARIA COMERCIANTE

 MARIANA MARTINEZ
 QUITO 18/04/95
 HASTA MUERTE DE SU TITULAR


1250423

Mariana Martinez



CIUDADANIA 170274162-8
MARTINEZ NELSON WILFRIDO
17 MAYO 1.942
BOLIVAR/CHIMBO/TELIBELA
01 117 00232
BOLIVAR/ CHIMBO
SAN JOSE DE CHIMBO 42


Nelson W. Martinez



ECUATORIANA***** V2443I4222
CASADO LUZMILA BRITO
PRIMARIA COMERCIANTE

MARIANA MARTINEZ
QUITO 18/04/95
HASTA MUERTE DE SU TITULAR

1250423



I

REPUBLICA DEL ECUADOR
DIRECCION GENERAL DE REGISTRO CIVIL
IDENTIFICACION Y CEDULACION

CECULA DE CIUDADANIA No. 171220006-0

NOMBRE Y APELLIDOS: MENDOZA TUMBACO MARIA ELVIRA


NUMERO DE IDENTIFICACION: 001-0051 00051 F

FECHA DE NACIMIENTO: 09 FEBRERO 1973

LUGAR DE NACIMIENTO: COTOPAXI / LATACUNGA / TANICUCHI

FECHA DE EMISION: 1973

Maria Elvira Mendoza
FIRMA DEL CEDULADO



EQUATORIANA***** V3333V2232

CASADO JORGE ABSALON CORREA GUERRERO

PRIMARIA EMPLEADO PROF. OCCUP

SEGUNDO PASCUAL MENDOZA


MARIA FRANCISCA TUMBACO

QUITO 19/06/2003

19/06/2015

REN 0703631
Pch

[Signature]



FULGAR DERECHO

1

REPUBLICA DEL ECUADOR
 DIRECCION GENERAL DE REGISTRO CIVIL, IDENTIFICACION Y CEDULACION

CECULA DE **CIUDADANIA** No. **170992736-0**

MINTA LENA HERNAN PATRICIO



13 JUNIO 1.966

PICHINCHA/MEJIA/ALOAG

LUGAR DE NACIMIENTO 02 046 00093

PICHINCHA/MEJIA

ALOAG 66

ECUATORIANA***** V214311122

SOLTERO

PRIMARIA EMPLEADO


EDUARDO MINTA

DELIA LEMA

QUITO 19/09/94

HASTA MUERTE DE SU TITULAR

515852



REPUBLICA DEL ECUADOR
 DIRECCION GENERAL DE REGISTRO CIVIL, IDENTIFICACION Y CEDULACION
 CEDULA DE CIUDADANIA No. 050096543-9
 MORENO ROBAYO MATILDE
 03 JULIO 1956
 COTOPAXI/LATAACUNGA/LA MATRIZ
 005- 0038 01087
 COTOPAXI/ LATAACUNGA
 LA MATRIZ 1956



Matilde A. Robayo
 DEL CENSO

ECUATORIANA***** V3333V2122
 CASADO JUAN EMILIO CASA CHANCUSIG
 PRIMARIA QUEHACER. DOMESTICOS
 CUIS ALBERTO MORENO
 ROSA MARIA ROBAYO
 QUITO 10/03/2000
 10/03/2012
 0158984
 RENOVACION



REPUBLICA DEL ECUADOR
 TRIBUNAL SUPREMO ELECTORAL
 CERTIFICADO DE VOTACION
 26 DE NOVIEMBRE DEL 2006
 6 - 065 0500965439
 MORENO ROBAYO
 MATILDE
 PICHINCHA
 PASOQUINA

I

REPUBLICA DEL ECUADOR
 DIRECCION GENERAL DE REGISTRO CIVIL, IDENTIFICACION Y CEDULACION

CEDULA DE CIUDADANIA No. 050096543-9
 MORENO ROBAYO MATILDE

03 JULIO 1956


COTOPAXI/LATACUNGA/LA MATRIZ

005- 0038 01687

COTOPAXI/ LATACUNGA

LA MATRIZ 1956

Matilde M. Robayo
 FIRMA DEL CEDULADO



ECUATORIANA***** V3333V2122

CASADO JUAN EMILIO CASA CHANCUSIG

PRIMARIA QUEHACER. DOMESTICOS

COTS ALBERTO MORENO

ROSA MARIA ROBAYO


QUITO 10/03/2000

10/03/2012

050096543-9

[Signature]

FIRMA DE LA AUTORIDAD




REPUBLICA DEL ECUADOR
 TRIBUNAL SUPREMO ELECTORAL
 CERTIFICADO DE VOTACION
 26 DE NOVIEMBRE DEL 2008

NUMERO 6 - 065 0500965439

MATILDE MORENO ROBAYO

PROVINCIA PASTAZA

PARROQUIA



I

REPUBLICA DEL ECUADOR
 DIRECCION GENERAL DE REGISTRO CIVIL, IDENTIFICACION Y CEDULACION
 CEDULA DE CIUDADANIA No. 050096543-9
 MORENO ROBAYO MATILDE
 SEX FEMENINO 1956
 COTSEKXY/LATAACUNGA/LA MATRIZ
 005- 0038 01087
 LATAACUNGA
 1956



Matilde A. Robayo

EQUATORIANA ***** V3333V2122
 ROBAYO JUAN EMILIO CASA CHANCUSIG
 QUENACER, DOMESTICOS
 ALBERTO MORENO
 ROBAYO
 0-03/2000
 10/01/2012
 FECHA DE CADUCIDAD
 RENOVACION



REPUBLICA DEL ECUADOR
 TRIBUNAL SUPREMO ELECTORAL
 ELECCIONES SECCIONALES 17/Oct/2004

CERTIFICADO DE VOTACION

177 - 0064
 NUMERO 0500965439
 CEDULA
 MORENO ROBAYO MATILDE
 APELLIDOS Y NOMBRES
 QUITO
 CANTON
 PICHINCHA
 PROVINCIA
 VILLA FLORA
 PARROQUIA
 F. PRESIDENTE DE LA JUNTA



I

REPUBLICA DEL ECUADOR
 DIRECCION GENERAL DE REGISTRO CIVIL, IDENTIFICACION Y CEDULACION
 CEDULA DE CIUDADANIA No. 050096543-9
 MORENO ROBAYO MATILDE
 SEX: FEMINO 1956
 COTOPACXI/LATAACUNGA/LA MATRIZ
 IDENTIFICACION 005- 0038 01087
 LATAACUNGA ACT.
 IDENTIFICACION 1956



Matilde Robayo

EQUATORIANA ***** V3333V2122
 CASADO JUAN ENILIO CASA CHANCUSIE
 QUENACER. DOMESTICOS PROF. OCUP
 ALBERTO MORENO
 MORENO ROBAYO
 10-03/2000
 10-03/2012
 RENOVACION



REPUBLICA DEL ECUADOR
 TRIBUNAL SUPREMO ELECTORAL
 ELECCIONES SECCIONALES 17/Oct/2004

CERTIFICADO DE VOTACION

177-0064 NUMERO
 0500965439 CEDULA
 MORENO ROBAYO MATILDE APELLIDOS Y NOMBRES
 QUITO CANTON
 PICHINCHA PROVINCIA
 VILLA FLORA PARROQUIA
 F. PRESIDENTE DE LA JUNTA



I

REPUBLICA DEL ECUADOR
 DIRECCION GENERAL DE REGISTRO CIVIL IDENTIFICACION Y CEDULACION
 CEDULA DE CIUDADANIA No. 050096543-9
 MORENO ROBAYO NATILDE
 ANIVERSARIO 1956
 QUITAPAXI/LATAACUNGA/LA MATRIZ
 005- 0038 01087
 QUITAPAXI/LATAACUNGA ACT.
 LA MATRIZ INSCRIPCION 1956



Natilde M. Robayo
 FIRMADA DEL CEDULADO

EQUATORIANA ***** V3333V2122
 CASADO JUAN EMILIO CAGA ^{INDICADO} CHANCUSIE
 PRIMARIA QUEHACER, DOMESTICOS
 MORENO ALBERTO MORENO ^{PROF.OCCUP.}
 MORENO MARIA ROBAYO
 LUGAR Y FECHA DEL NACIMIENTO 03/03/2000
 LUGAR Y FECHA DE LA EMISION 10/05/2012
 FECHA DE CADUCIDAD
 FIRMADA

RENOVACION



FIRMA DE LA AUTORIDAD

II

REPUBLICA DEL ECUADOR
 DIRECCION GENERAL DE REGISTRO CIVIL, IDENTIFICACION Y CEDULACION
 Cedula de **CILPACANIA** No. **050095543-9**
MORENO ROBAYO MATILDE
 SEX: **F** NAC: **1956**
 COTACACHI/LATAACUNGA/LA MATRIZ
 IDENTIFICACION 005- 0038 01087
 COTACACHI/LATAACUNGA ACT.
 IDENTIFICACION 1956



Matilde A. Robayo

ECUATORIANA ***** V3333V2122
 RESIDUO **JUAN ENILIO CASA CHANCUSIG**
 ANTONIA **QUENACER. DOMESTICO**
ALBERTO MORENO PROF. SUP.
MARIA ROBAYO
 10/03/2000
 RENOVACION



REPUBLICA DEL ECUADOR
 TRIBUNAL SUPREMO ELECTORAL
 ELECCIONES SECCIONALES 17/Oct/2004

CERTIFICADO DE VOTACION

177 - 0064 0500955439
 NUMERO CEDULA
MORENO ROBAYO MATILDE
 APELLIDOS Y NOMBRES
QUITO
 CANTON
PICHINCHA
 PROVINCIA
VILLA FLORA
 PARROQUIA
 F. PRESIDENTE DE LA JUNTA



REPUBLICA DEL ECUADOR
 DIRECCION GENERAL DE REGISTRO CIVIL, IDENTIFICACION Y CEDULACION

CEDULA DE CIUDADANIA No. 050096543-9

MORENO ROBAYO MATILDE

03 JULIO 1956

COTOPAXI/LATACUNGA/LA MATRIZ

LUGAR DE NACIMIENTO 005- 0038 01687

COTOPAXI/LATACUNGA ACT. 1956



Matilde A. Robayo

ECUATORIANA***** V3333VZ122

NACIONALIDAD CASADO JUAN EMILIO CASA CHANCUSIG

ESTADO CIVIL PRIMARIA QUEHACER. DOMESTICOS

INSTRUCCION EUIS ALBERTO MORENO PROF.OCUP.

NOMBRE Y APELLIDO DEL PADRE ROSA MARTA ROBAYO

NOMBRE Y APELLIDO DE LA MADRE QUITO 10/03/2000

FECHA DE CADUCIDAD 10/03/2012

FORMA No. 0058984

FIRMA DE LA AUTORIDAD

RENOVACION

REPUBLICA DEL ECUADOR
 TRIBUNAL SUPREMO ELECTORAL
 ELECCIONES SECCIONALES 17/Oct/2004

CERTIFICADO DE VOTACION

177-0064 NUMERO 0500965439 CEDULA

MORENO ROBAYO MATILDE


APELLIDOS Y NOMBRES QUITO

PROVINCIA PICHINCHA

CANTON VILLA FLOR

PARROQUIA PICHINCHA

PREMIERE DE LA JUNTA



I



REPUBLICA DEL ECUADOR
TRIBUNAL SUPREMO ELECTORAL
ELECCIONES 24 DE NOVIEMBRE DEL 2002

CERTIFICADO DE VOTACION

185 - 0124
NUMERO

0500965439
CEDULA

MORENO ROBAYO MATILDE
APELLIDOS Y NOMBRES

PICHINCHA
PROVINCIA QUITO
CANTON

VILLA FLORA
PARROQUIA



22 27
F. PRESIDENTE DE LA JUNTA

I

REPUBLICA DEL ECUADOR
 DIRECCION GENERAL DE REGISTRO CIVIL, IDENTIFICACION Y CEDULACION

CECULA DE CIUDADANIA No. 050096543-9

NOMBRES Y APELLIDOS MORENO ROBATO MATILDE

03 JULIO 1956


COTOPAXI/LATACUNGA/LA MATRIZ

LUGAR DE NACIMIENTO 005- 0038 01087

COTOPAXI/ LATACUNGA ACT. 1956

LA MATRIZ DESCRIPCION 1956

Matilde M. Robayo



ECUATORIANA***** V3333V2122

CASADO JUAN EMILIO CASA CHANCUSIG

PRIMARIA QUEHACER. DOMESTICOS

EDUCACION LOIS ALBERTO MORENO PROF./OCUP.

NOMBRE Y APELLIDO DEL PADRE ROSA MARIA ROBAYO


NOMBRE Y APELLIDO DE LA MADRE QUITO 10/03/2000

LUGAR Y FECHA DE EMISION 10/03/2012

FECHA DE CADUCIDAD

FORMA No. 0158904

FIRMA DE LA AUTORIDAD



REPUBLICA DEL ECUADOR
 TRIBUNAL SUPREMO ELECTORAL
 ELECCIONES SECCIONALES 17/Oct/2004

CERTIFICADO DE VOTACION

177-0064 NUMERO 0500965439 CEDULA


MORENO ROBAYO MATILDE APELLIDOS Y NOMBRES

QUITO CANTON

PICHINCHA PROVINCIA

VILLA TIBO PARROQUIA

RESIDENTE DE LA JUNTA



I

EQUATORIANA***** E2393A1112
CASADO FLOR MARIA BRAVO ALQUINGA
PRIMARIA CHOFER PROFESIONAL
LUIS A NARANJO
LUZMILA PALACIOS
QUITO 28/08/2003
28/08/2015

0765953



CIUDADANIA 180161431-2
NARANJO PALACIOS LUIS ANIBAL
TUNGURAHUA/QUERO/QUERO
10 SEPTIEMBRE 1959
004- 0130 02922 N
TUNGURAHUA/ AMBATO
LA MATRIZ 1959



Luis Anibal Naranjo

REPUBLICA DEL ECUADOR
TRIBUNAL SUPREMO ELECTORAL

26 DE NOVIEMBRE DEL 2006

16 - 002 1801614312
NUMERO CEDULA

NARANJO PALACIOS
LUIS ANIBAL

NAPO
PROVINCIA
SAN FRANCISCO DE BORJA
PARROQUIA

QUIJOS
CANTON

[Signature]
PRESIDENTE DE LA JUNTA



REPUBLICA DEL ECUADOR
DIRECCION GENERAL DE REGISTRO CIVIL IDENTIFICACION Y CEDULACION

CIUDADANIA No. 110161110-9

MARVAEZ TANDAZO MARIA EFIGENIA


25 MARZO 1.942

LOJA/CALVAS/COLAIZACA

01 2 096 00151

LOJA/ CALVAS

CARIANANGA 42



Maria Efigenia Tandezo

ECUATORIANA***** V3333V4242

CASADO LUIS CHUQUIMARCA

PRIMARIA QUEHACER. DOMESTICOS


JOSE ANTONIO MARVAEZ

CARMELINA TANDAZO

LOJA ANULADO 8-06-92


HASTA MUERTE DE SU TITULAR

FORMA No. 2103957




| | |
|--------------------------------|----------------|
| CIUDADANIA | 110161110-9 |
| MARVAEZ TANDAZO MARIA EFIGENIA | |
| 25 MARZO | 1.942 |
| LOJA/CALVAS/COLAIZACA | |
| | 01 2 096 00151 |
| LOJA/ CALVAS | |
| CARIAMANCA | 42 |

Maria Efigenia Tandozo



| | |
|----------------------------|---------------------|
| ECUATORIANA***** | V2333422 |
| CASADO | LUIS CHOUINARCA |
| PRIMARIA | QUEHACER DOMESTICOS |
| JOSE ANTONIO MARVAEZ | |
| CARMELINA TANDAZO | |
| LOJA | 8-06-92 |
| HASTA HUERTE DE SU TITULAR | |

2103967



REPUBLICA DEL ECUADOR
DIRECCION GENERAL DE REGISTRO CIVIL IDENTIFICACION Y CEDULACION

CIUDADANIA No. 110161110-9

MARVAEZ TANDAZO MARIA EFIGENIA

25 MARZO 1.942


LOJA/CALVAS/COLAIZACA

01 2 096 00151

LOJA/ CALVAS

CARIANANGA 42

Maria Efigenia Stork



ECUATORIANA***** V3333V4242

CASADO LUIS CHUQUIMARCA MODACT.

PRIMARIA QUEHACER. DOMESTICOS

JOSE ANTONIO MARVAEZ PROF/OCCUP.

CARMELINA TANDAZO


LOJA Y APELLIDO DE 8-06-92

HASTA MUERTE DE SU TITULAR

FECHA DE CADUCIDAD

FORMA No. 2103967

[Signature]



FIRMA DE L. CHUQUIMARCA

IMP. EST. EN ECUADOR

CIUDADANIA 110161110-9
MORVAEZ TANDAZO MARIA EFIGENIA
MARZO 1.942
CALVAS/COLAIZACA
01 2 096 00151
CALVAS
MANANGA 42



Maria Efigenia Morvaez Tandazo

ECUATORIANA ***** 783357342
CASADO LUIS CHUQUIMARCA
PRIARIA QUEHACER. DOMESTICOS
JOSE ANTONIO MORVAEZ
CARMELINA TANDAZO
LOJA 8-06-92
HASTA MUERTE DE SU TITULAR

[Handwritten signature]





REPUBLICA DEL ECUADOR
SERVICIO NACIONAL DE REGISTRO



CIUDADANIA No. 060265513-6

NAULA QUINDE MANUEL ADAN

GUAYAS/GRAL. A. ELIZA/GRAL ELIZALDE /BUCAY

26 JUNIO 1972

003- 0064 00251 M

GUAYAS/ GRAL. A. ELIZALDE

GRAL ELIZALDE /BUCAY/ 1972



Manuel Naula Q

ECUATORIANA*****

066621446
NO. DACT.

SOLTERO

ESPECIAL

ESTUDIANTE

LUIS ENRIQUE NAULA VEGA


MARIA ERMENEGILDA QUINDE PEREZ

QUITO

13/01/2003

13/01/2015

REN 0437314
rch



REPUBLICA DEL ECUADOR

REGISTRO CIVIL, IDENTIFICACION Y CEDULACION

CATEGORIA DE CIUDADANIA No. 020265513-6

NAULA QUINDE MANUEL ADAN

26 JUNIO 1.972

GUAYAS/GRAL. A. ELIZA/GRAL EL

03 064 00251

GUAYAS/ GRAL. A. ELIZALDE

GRAL ELIZALDE /BUCAY/ 72



Manuel Adan

ECUATORIANA*****

V4443X4442

SOLTERO

ESPECIAL ESTUDIANTE

LUIS ENRIQUE NAULA VEGA

MARIA ERRENEGILDA BUINDE PEREZ

QUITO 10/12/99

10/12/2010

0086032

[Signature]



ECUATORIANA***** V4333V4242

CASADO MARIA HORTENSIA CHIGUANO

ESTADOCIVIL: NINGUNA AGRICULTOR

INSTRUCION: DANIEL GUAMANGATE

NOMBRE Y APELLIDO DEL PADRE: MARIA GUAMANGATE

NOMBRE Y APELLIDO DE LA MADRE: QUITO

LUGAR Y FECHA DE EXPEDICION: 27/03/2003

FECHA DE CADUCIDAD: 27/03/2015

FORMA No. REN 0600164

Pch

[Firma]

[Huella dactilar]

PULGAR DERECHO

I

REPUBLICA DEL ECUADOR
DIRECCION GENERAL DE REGISTRO CIVIL
IDENTIFICACION Y CEDULACION

CEDULA DE CIUDADANIA*ANF. 050039377-2

GUAMANGATE GUAMANGATE JUAN

NOMBRE Y APELLIDO: COTOPAXI/PUJILI/PIBALO

LUGAR DE NACIMIENTO: 31 OCTUBRE 1943

FECHA DE NACIMIENTO: 002-0249 01994 M

REG. CIVIL: COTOPAXI/PUJILI

TOMO: PUJILI

PAG. DE ACT. SEXO: PUJILI 1943

LUGAR Y AÑO DE INSCRIPCION: PUJILI 1943

[Firma]


FIRMA DEL CEDULADO

[Huella dactilar]

I

REPUBLICA DEL ECUADOR
 DIRECCION GENERAL DE REGISTRO CIVIL
 IDENTIFICACION Y CERTIFICACION

CIDADANIA No. 040060607-5
 GUERRERO CUNGLIAN VICTOR ARSENIO
 OPIENY/DOLIVAR/DOLIVAR
 14 DICIEMBRE 1960
 0002-E 0032 00020 H
 CARMEN MONTUFAÑ SUAREZ 1960





Victor Arsenio

ECUATORIANA***** V3343V224E
 IND. DACT

SOLTERO
 PRIMARIA
 LUIS ADRIANO GUERRERO
 MARIA MATILDE CUNGLIAN
 QUITO APELLIDO DE LA MADRE 26/10/2005
 2671072017
 FECHA DE CALIFICACION
 FORMAS REN 1681770
 Pch

CHOFER PROFESIONAL
 PROFESOR

AUTORIZADO
 PLACAS DE APTOS

REPUBLICA DEL ECUADOR
 DIRECCION GENERAL DE REGISTRO CIVIL IDENTIFICACION Y CENSALACION

CIUDADANIA No. 040060607-5

CEDELA DE GUERRERO CUNGAN VICTOR ARGENIO

14 DICIEMBRE 1.960

CARCHI/BOLIVAR/BOLIVAR

LUGAR DE NACIMIENTO 02 2 032 00060

CARCHI/ MONTUFAR

GONZALEZ SUAREZ 60



Victor Argenio Cungan

ECUATORIANA***** V3343V2242

SOLTERO

PRIMARIA EMPLEADO

LUIS ADRIANO GUERRERO

MARIA NATILDE CUNGAN

QUITO APELLIDO DE 4/01/95

HASTA MUERTE DE SU TITULAR



TRIBUNAL SUPREMO ELECTORAL
 CERTIFICADO DE VOTACION
 Elecciones del 21 de mayo del 2000

TSE

0147-011 No. 0147-011 040060607-5 No. 0147-011

GUERRERO CUNGAN VICTOR ARGENIO

PICHINCHA QUITO

CHILLOGALLO

Victor Argenio Cungan

REPUBLICA DEL ECUADOR
DIRECCION GENERAL DE REGISTRO CIVIL
IDENTIFICACION Y CEDULACION

CEDULA DE CIUDADANIA No. 170470105-9


GUAMAN AYOL AMBROCIO
CHIMBORAZO/GUAMOTE/GUAMOTE

LUGAR DE NACIMIENTO
10 SEPTIEMBRE 1943

FECHA DE NACIMIENTO
REG. CIVIL 002-2 0021 00860 M SEXO

CHIMBORAZO/ COLTA 1943
CAJABAMBA

Antonio Guaman
FIRMA DEL CEDULADO



EQUATORIANA***** E3333V1222

NACIONALIDAD IND. DACT.

CASADO NIEVES ATUFANA ATUFANA

ESTADO CIVIL

ELEMENTAL AL BANTI

INSTRUCCION PROF./OCUP.

MATIAS GUAMAN

NOMBRE Y APELLIDO DEL PADRE

SUSANA AYOL

NOMBRE Y APELLIDO DE LA MADRE

QUITO 18/12/2002


LUGAR Y FECHA DE EXPEDICION

18/12/2014

FECHA DE CADUCIDAD

FORMA No. REN 0401196

Pch



PULGAR DERECHO

REPUBLICA DEL ECUADOR
TRIBUNAL SUPREMO ELECTORAL
ELECCIONES 24 DE NOVIEMBRE DEL 2002

CERTIFICADO DE VOTACION

90 - 0241 1704701059
NUMERO CEDULA

GUAMAN AYOL AMBROCIO
APELLIDOS Y NOMBRES



QUITO
CANTON

PICHINCHA
PROVINCIA

CHILLOGALLO
PARROQUIA

CHILLOGALLO
ZONA

F. PRESIDENTE DE LA JUNTA

241 CIUDADANO(A):

Usted ha ejercido su derecho y cumplido su obligación
de sufragar en las elecciones del 24 de Noviembre del 2002.


ESTE CERTIFICADO SIRVE PARA TODOS
LOS TRÁMITES PÚBLICOS Y PRIVADOS.

REPUBLICA DEL ECUADOR
DIRECCION GENERAL DE REGISTRO CIVIL
IDENTIFICACION Y CEDULACION

CEDULA DE CIUDADANIA No. 170470105-9

GUAMAN AYOL AMBROCIO
CHIMBORAZO/GUAMOTE/GUAMOTE
10 SEPTIEMBRE 1943
002-2 0071 00860 M
CHIMBORAZO/ COLTA
CAJABAMBA 1943

FIRMA DEL CEDULADO




ECUATORIANA***** E3333V1222

NACIONALIDAD IND. DACT
CASADO NIEVES ATUPANA ATUPANA

ESTADO CIVIL ALBANIL PROF. OCUP

INSTRUCCION
MATIAS GUAMAN
NOMBRE Y APELLIDO DEL PADRE
SUSANA AYOL
NOMBRE Y APELLIDO DE LA MADRE
QUITO 18/12/2002
LUGAR Y FECHA DE EXPEDICION
18/12/2014
FECHA DE CADUCIDAD

FORMA No. REN 0401196
Pch



PULGAR DERECHO

REPUBLICA DEL ECUADOR
TRIBUNAL SUPREMO ELECTORAL
ELECCIONES 24 DE NOVIEMBRE DEL 2002


CERTIFICADO DE VOTACION

90 - 0241 1704701059
NUMERO CEDULA

GUAMAN AYOL AMBROCIO
APELLIDOS Y NOMBRES
QUITO
CANTON

PICHINCHA
PROVINCIA
CHILLOGALLO
PARROQUIA
CHILLOGALLO
ZONA

F. PRESIDENTE DE LA JUNTA



I

REPÚBLICA DEL ECUADOR
 DIRECCIÓN GENERAL DE REGISTRO CIVIL, IDENTIFICACIÓN Y CENSALACIÓN

CECULA DE CIUDADANÍA # 170470105-2

GUAMAN AYOL AMBROCIO


10 SEPTIEMBRE 1.943

CHIMBORAZO/GUANOTE/GUANOTE

DEC 2 071 0086

CHIMBORAZO/ COLTA

CAJABAMBA 43



Ambrocio Guaman

ECUATORIANA ***** E3133V1222

CASADO NIEVES ATUFANA ATUFANA

NINGUNA ALBANIL


MATIAS GUAMAN

SUSANA AYOL

QUITO 23/08/94

HASTA MUERTE DE SU TITULAR

500392



[Signature]

I

REPÚBLICA DEL ECUADOR
 DIRECCION GENERAL DE REGISTRO Y CONTROL DE IDENTIFICACIONES Y CREDENCIAL

CECULA DE CIUDADANIA*ANA 170470105-7

GUAMAN AYDL AMEROCIO


10 SEPTIEMBRE 1.943

CHIMBORAZO/GUANOTE/GUANOTE

REG. 02 2 071 0086

CHIMBORAZO/ COLTA

CAJABAMBA 43



Américo Guaman

ECUATORIANA***** E0133V1222

CASADO NIEVES ATUFANA ATUFANA

NINGUNA ALBANIL


MATIAS GUAMAN

SUSANA AYDL

QUITO 23/08/94

HASTA MUERTE DE SU TITULAR

500392



[Signature]

REPUBLICA DEL ECUADOR
DIRECCION GENERAL DE REGISTRO CIVIL, IDENTIFICACION Y CEDULACION

CEDULA DE CIUDADANIA No. 170470105-9

GUAMAN AYOL ABRROCIDO

10 SEPTIEMBRE 1943

CHINORAZO/GUAMOTE/GUAMOTE

REG CIVIL 92 2 071 9086

CHINORAZO/ COLTA

CAJABAMBA 43



Guaman Ayol AbrroCIDo
FIRMA DEL CEDULADO

T

ECUATORIANA***** E3333V1222

NACIONALIDAD CASABO INO DACT. NIEVES ATUPANA ATUPANA

ESTADO CIVIL NINGUNA ALBANIL

INSTRUCCION PROF./OCUP.

MATIAS GUAMAN

NOMBRE Y APELLIDO DEL PADRE SUSANA AYOL

QUITO 23/08/94

LUGAR Y FECHA DE EXPEDICION HASTA MUERTE DE SU TITULAR

FECHA DE CADUCIDAD

500392

FORMA No. *[Signature]*
FIRMA DE LA AUTORIDAD



I

ECUADORIANA ***** A032343112

CEDULA ELBA MARISELE NIETO CISNEROS

PROFESION EMPLEADO

NOMBRE MARIA HERRERA PROF. OCUP.

NOMBRE LA PATRONIMA MADRE HERRERA

FECHA DE EMISIÓN DE LA MADRE 22/01/2002

SISTEMA DE REGISTRO DE EMISIÓN

FECHA DE CADUCIDAD

(CMA No) 1200242-00

FIRMA DE LA AUTORIDAD

PULGAR DE DERECHO

REPUBLICA DEL ECUADOR

DIRECCIÓN GENERAL DE REGISTRO CIVIL, IDENTIFICACIÓN Y CEDULACIÓN

CECULA DE CIUDADANÍA No. 170989622-7

HERRERA HERRERA WILSON FABIAN

NOMBRES Y APELLIDOS 1970

PROVINCIA DE EMISIÓN OBTENCIÓN LA MATRIZ

LUGAR DE NACIMIENTO 002-0085-00970

REG. CIVIL

OBTENCIÓN DE LA CIUDADANÍA ACT

LUGAR Y AÑO DE INSCRIPCIÓN 1970

FIRMA DEL CEDULA DO



REPUBLICA DEL ECUADOR
 TRIBUNAL SUPREMO ELECTORAL
 ELECCIONES SECCIONALES 17/Oct/2004

CERTIFICADO DE VOTACION

8-0030 NUMERO 1709896227

CECULA HERRERA HERRERA WILSON FABIAN

APellidos y Nombres

PICHINCHA PROVINCIA

SAN ROQUE PARROQUIA

CANTON

PRESIDENTE DE LA JUNTA

Barcode

I

CIDUDANIA LEONARDO
 NEDALGO CAMPOVERDE GRACIELA CONZUELO
 20 MARZO 1976
 PICHINHA/QUITO/NANGALITO
 01 012 0012
 PICHINHA/QUITO
 NANGALITO



Guarido


EQUATORIANA****
 SOLTESO V444374442
 SECUNDARIA ESTUDIANTE
 LEONARDO NEDALGO RENOVIACION
 CIUDADIA PIEDAD CAMPOVERDE
 TENG 7/02/95
 HASTA MUERTE DE SU TITULAR

10855236

Guarido

I

Ciudadanía 150054283-0
 HENRIQUEZ CAMPOVERDE GRACIELA CONSUELO
 20 MARZO 1976
 PICHINHA/QUITO/NANEGALITO
 01 012 0012
 PICHINHA/ QUITO
 NANEGALITO



Graciela Consuelo Henriquez

EQUATORIANA ***** V944379442
 SOLTERO
 SECUNDARIA ESTUDIANTE
 LUIS ALBERTO HIDALGO RENOVACION
 CIENCIA PIEDRA CAMPOVERDE
 TENA 7/07/95
 HASTA MUERTE DE SU TITULAR

0855236

[Signature]

REPUBLICA DEL ECUADOR
DIRECCION GENERAL DE REGISTRO CIVIL, IDENTIFICACION Y CENSALACION

CIUDADANIA*ANF 050143418
LATACUNGA CHIGUANO MARIA ZOILA

21 ABRIL 1.961

COTOPAXI/PUJILI/PILALO

01 283 005

COTOPAXI/PUJILI

PUJILI



ECUATORIANA***** Y3333V4222
CASADO JOSE S GUAMANGATE LATACUNGA
NINGUNA QUEKACER. DOMESTICOS

KANUEL LATACUNGA

MARIA ROSA CHIGUANO

LATACUNGA 27/07/99

02/07/2011

-99



REPUBLICA DEL ECUADOR
TRIBUNAL SUPREMO ELECTORAL
ELECCIONES DEL 20 DE OCTUBRE DEL 2002
CERTIFICADO DE VOTACION

62-0014
NUMERO

050143418
CEDULA

LATACUNGA CHIGUANO MARIA ZOILA
APELLIDOS Y NOMBRES

COTOPAXI
PROVINCIA
ZUMBAHUA
PARRQUIA

PUJILI
CANTON

Guamangate
PRESIDENTE DE LA JUNTA



I

REPUBLICA DEL ECUADOR
 DIRECCION GENERAL DE REGISTRO CIVIL, IDENTIFICACION Y CREDULACION

CEDULA DE CIUDADANIA#ANE 050143418

LATACUNGA CHIGUANO MARIA ZOILA

NOMBRES Y APELLIDOS
 21 ABRIL 1.961

FECHA DE NACIMIENTO

COTOPAXI/PUJILI/PILALO

LUGAR DE NACIMIENTO

REG. CIVIL 01 283 005

COTOPAXI/ PUJILI ACT

LUGAR Y FECHA DE INSCRIPCION
 PUJILI 61

FIRMA DEL CREDULADO

EQUATORIANA*****

CASADO JOSE S GUANABATE

NINGUNA QUERACER. DOMESTICO

ESTRUCION PROF. OCUP.

RAFAEL LATACUNGA

MARIA ROSA CHIGUANO

LATACUNGA 27/07/99

IGARY FECHA DE EMISION 02/07/2011

FECHA DE CADUCIDAD

FIRMA No. -99

FIRMA DE LA AUTORIDAD

PULGAR DERECHO



REPUBLICA DEL ECUADOR
 TRIBUNAL SUPREMO ELECTORAL
 ELECCIONES DEL 20 DE OCTUBRE DEL 2002
 CERTIFICADO DE VOTACION

62 - 0014
 NUMERO

COTOPAXI
 PROVINCIA
 ZUMBHUA
 PARROQUIA

0501434187
 CEDULA


LATACUNGA CHIGUANO MARIA ZOILA
 APELLIDOS Y NOMBRES

PUJILI
 CANTON



Guantanamo Luis
 PRESIDENTE DE LA JURIA





ECUATORIANA ***** E134312122
 CASADO MARIANA CARMITA VIZCAINO
 PRIMARIA OPERADOR
 JORGE MANOTEA
 ESTHER MANOTEA
 CUECA 3/06/97
 03/05/2009
 3437723





REPUBLICA DEL ECUADOR
 DIRECCION GENERAL DE REGISTRO CIVIL IDENTIFICACION
 CIUDADANIA No. 170703421-9
 MANOTEA MANOTEA DAVID HONORATO
 21 MARZO 1.981
 COTOPAXI/PANGUA/EL CORAZON
 02 040 0007
 COTOPAXI/PANGUA
 EL CORAZON 61


ECUATORIANA ***** Y4442V4442
 CASADO DAVID HONORATO MANOTEA MANO
 PRIMARIA QUEHACER DOMESTICOS
 BLANCA LASTENIA VIZCAINO
 QUITO 20/11/95
 HASTA MUERTE DE SU TITULAR
 0071873



REPUBLICA DEL ECUADOR
 DIRECCION GENERAL DE REGISTRO CIVIL IDENTIFICACION
 CIUDADANIA No. 180173607-3
 VIZCAINO MARIANA CARMITA
 27 OCTUBRE 1.958
 COTOPAXI/PANGUA/EL CORAZON
 01 033 0022
 COTOPAXI/PANGUA
 EL CORAZON 58

REPUBLICA DEL ECUADOR
 CERTIFICADO DE VOTACION TSE
 ASAMBLEA NACIONAL 30 - NOVIEMBRE - 1997
 0389-253 NÚMERO 180173607-3 N° CEDULA
 VIZCAINO MARIANA CARMITA APELLIDOS Y NOMBRES
 PICHINCHA QUITO CANTON
 ALFARO PARROQUIA



REPUBLICA DEL ECUADOR
 CERTIFICADO DE VOTACION TSE
 ASAMBLEA NACIONAL 30 - NOVIEMBRE - 1997
 0030-247 NÚMERO 170703421-9 N° CEDULA
 MANOTEA MANOTEA DAVID HONORATO APELLIDOS Y NOMBRES
 AZUAY CUENCA CANTON
 SAGRARIO PARROQUIA

ECUATORIANA ***** E134312122
 CASADO MARIANA CARMITA VIZCAINO
 PRIMARIA MECANICO
 JORGE MANTOYA
 ESTHER MANTOYA
 CUENCA 21/05/86
 21/05/98
 B 115374
 FIRMA DEL TITULAR *[Signature]*
 FIRMA DEL REGISTRADO *[Signature]*
 DTA RENOVACION

REPUBLICA DEL ECUADOR
 DIRECCION GENERAL DE REGISTRO Y CATASTRO

COLEGIO DE CIUDADANIA 170703421-9
 MANTOYA MANTOYA DANIEL MANTOYA
 21 MARZO 1981
 COTACACHI / PANGUA / EL CUNAGUI
 02 000 00079
 COTACACHI / PANGUA
 EL CUNAGUI
[Signature]

REPUBLICA DEL ECUADOR
DIRECCION GENERAL DE REGISTRO CIVIL, IDENTIFICACION Y CEDULACION

CEDULA DE CIUDADANIA No. 170703421-9


MANOTOA MANOTOA DAVID HONORAT

PROFESION: MECANICO

FECHA DE EMISION: 21/05/86

MANOTOA DAVID HONORAT

David Honorat



170703421-9

REPUBLICA DEL ECUADOR E1343I212


MANOTOA MANOTOA DAVID HONORAT

PROFESION: MECANICO

FECHA DE EMISION: 21/05/86

MANOTOA DAVID HONORAT

David Honorat



REPUBLICA DEL ECUADOR
CERTIFICADO DE VOTACION
ELECCION PRESIDENCIAL 12 - JULIO - 1998

0031-025 170703421-9

MANOTOA MANOTOA DAVID HONORAT

APELLIDOS Y NOMBRES

AZUAY CUENCA

PROVINCIA CANTON


SAGRARIO PARROQUIA

[Signature]

PRESIDENTE DE LA JUNTA TSE

1

REPUBLICA DEL ECUADOR
 MINISTERIO DE REGISTRO CIVIL Y TRANSITO
 CIUDADANIA No. 170703421-9
 MANDTGA MANDTGA DAVID HONDRATO
 21 MARZO 1.961
 COTOPAXI/PANGUA/EL CORAZON
 TOMO 02 040 00079
 COTOPAXI/ PANGUA
 EL CORAZON 61



IDENTIFICACION ***** 814580122
 CARNET MARIANA CARMITA VIZCAINO
 PROFESION OPERADOR
 JORGE MANRIQUE
 ESTACION BARRIOS
 CUENCA 17/06/97
 03/08/2009



I

REPUBLICA DEL ECUADOR
 DIRECCION GENERAL DE REGISTRO CIVIL, IDENTIFICACION Y CEDULACION

CECULA DE CIUDADANIA No. 050160928-3
 MANAY CHILQUINGA MARIANA ROSARIO



03 ABRIL 1.968

COTOPAXI/SALCEDO/ANTONIO J. HOLGUIN

01 022 000

COTOPAXI/ SALCEDO

ANTONIO J. HOLGUIN

ECUATORIANA***** E3333V3122

CASRDO LUIS CHANATAXI

5 PRIMARIA QUEHACER. DOMESTICOS

CESAR AUGUSTO MANAY


ELSA BLANCA CHILQUINGA

LATACUNGA 25-03-96

HASTA MUERTE DE SU TITULAR

FORMA No.

FORMA DE LA AUTORIDAD



PULGAR DERECHO

I

REPUBLICA DEL ECUADOR
 DIRECCION GENERAL DE REGISTRO CIVIL IDENTIFICACION Y CEDULACION
 CEDULA DE CIUDADANIA No. 0501609283
 MANAY CHILIQUNGA MARIANA ROSARIO
 NOMBRES Y APELLIDOS 1968
 COTOPAXI SALCEDO/ANTONIO J.
 LUGAR DE NACIMIENTO 001- 0022 0000
 COTOPAXI SALCEDO
 LUGAR Y FECHA DE EMISION 1988

Mariana Manay



EQUATORIANA
 NACIONALIDAD
 PRIMARIA EMPLEADO
 NOMBRE DEL PADRE AGUSTO MANAY
 NOMBRE APELLIDOS DE LA MADRE ELSA FLORETA CHILIQUNGA
 COTOPAXI SALCEDO
 FECHA DE CADUCIDAD
 FORMA No. -01
 FIRMA DE LA AUTORIDAD
 PULGAR DERECHO



REPUBLICA DEL ECUADOR
 TRIBUNAL SUPREMO ELECTORAL
 ELECCIONES 24 DE NOVIEMBRE DEL 2002

CERTIFICADO DE VOTACION

247 - 0004 NUMERO
 0501609283 CEDULA
 MANAY CHILIQUNGA MARIANA ROSARIO APELLIDOS Y NOMBRES
 COTOPAXI SALCEDO PROVINCIA CANTON
 ANTONIO J. HOLGUIN PARROQUIA
 F. PRESIDENTE DE LA JUNTA



I

REPUBLICA DEL ECUADOR
 DIRECCION GENERAL DE REGISTRO CIVIL, IDENTIFICACION Y REGULATION

CECULA DE CIUDADANIA No. 050100428

MAÑAY CHILQUINGA MARIANA ROSARIO

03/03/1988 1988

COTOPAXI SALCEDO/ANTONIO J.

001-0022 0002

COTOPAXI SALCEDO

03/03/1988 1988

Mariana Rosario



ECUADOR

ESTADO CIVIL EMPLEADO

ESPOSADO AUGUSTO MAÑAY

MAÑAY CHILQUINGA MARIANA ROSARIO

05/03/00

01

01

[Signature]



REPUBLICA DEL ECUADOR
 TRIBUNAL SUPREMO ELECTORAL
 ELECCIONES 24 DE NOVIEMBRE DEL 2002

CERTIFICADO DE VOTACION

247-0004 NUMERO 0501000283 CEDULA

MAÑAY CHILQUINGA MARIANA ROSARIO APELLIDOS Y NOMBRES

COTOPAXI SALCEDO PROVINCIA CANTON

ANTONIO J. HOLGUIN-PARROQUIA

[Signature]

F. PRESIDENTE DE LA JUNTA



REPUBLICA DEL ECUADOR
 DIRECCION GENERAL DE REGISTRO CIVIL, IDENTIFICACION Y CEDULACION
 CEDULA DE CIUDADANIA No. 17108184
 CHILUSA HERRERA JORGE
 COTOPAXI / PULLA PULLA
 REG. CIVIL 06 03 06381
 COTOPAXI / PULLA
 PULLA

ECUATORIANO IND. D.N.C.
 ESTADO CIVIL
 PRIMARIA VENDEDOR
 INSTRUCCION PROF. / OCUP.
 JOSE CHALUISA
 NOMBRE Y APELLIDO DEL PADRE
 MARIA HERRERA
 NOMBRE Y APELLIDO DE LA MADRE
 QUITO 27/05/94
 LUGAR Y FECHA DE EXPEDICION
 HASTA MUERTE DE SU TITULAR
 FECHA DE CADUCIDAD
 FIRMA 368837
 FIRMA DE LA AUTORIDAD PULGAR DERECHO

I

96

REPUBLICA DEL ECUADOR
 TRIBUNAL SUPREMO ELECTORAL
 ELECCIONES SECCIONALES 17/Oct/2004

IDENTIFICACION

PROVINCIA: PICHINCHA
 CANTON: QUITO
 PARROQUIA: CHILLOGALLO


NOMBRE Y APELLIDO: CHAMBA SARANGO ADALBERTO RUMALDO
 NOMBRE Y APELLIDO DEL PADRE: FELICIANO SARANGO
 NOMBRE Y APELLIDO DE LA MADRE: ...

FECHA DE NACIMIENTO: 05/09/1948
 FECHA DE EMISION: 01/05/2003

EXIBIR EN: REN Pch 0769234

... DE LA AUTORIDAD

PULGAR DERECHO



REPUBLICA DEL ECUADOR
 TRIBUNAL SUPREMO ELECTORAL
 ELECCIONES SECCIONALES 17/Oct/2004

IDENTIFICACION


PROVINCIA: PICHINCHA
 CANTON: QUITO
 PARROQUIA: CHILLOGALLO

NOMBRE Y APELLIDO: CHAMBA SARANGO ADALBERTO RUMALDO
 NOMBRE Y APELLIDO DEL PADRE: FELICIANO SARANGO
 NOMBRE Y APELLIDO DE LA MADRE: ...

FECHA DE NACIMIENTO: 05/09/1948
 FECHA DE EMISION: 01/05/2003

EXIBIR EN: REN Pch 0769234

... DE LA AUTORIDAD



Adalberto Chamba

REPUBLICA DEL ECUADOR
 TRIBUNAL SUPREMO ELECTORAL
 ELECCIONES SECCIONALES 17/Oct/2004

CERTIFICADO DE VOTACION


2-0074 NUMERO
 110118774 CEDULA


CHAMBA SARANGO ADALBERTO RUMALDO
 APELLIDOS Y NOMBRES

PICHINCHA PROVINCIA
 CHILLOGALLO CANTON
 CHILLOGALLO PARROQUIA
 CHILLOGALLO ZONA

QUITO CANTON


... PRESIDENTE DE LA JUNTA




 REPUBLICA DEL ECUADOR
 MINISTERIO DE INTERIORES
 DIRECCION NACIONAL DE IDENTIFICACION

CEDULA DE IDENTIFICACION No. 14041020000000000000

CHAMBA SARANGO ADALBERTO RUMALDO
 NOMBRES Y APELLIDOS
 LUGAR Y APELLIDO DE LA MADRE
 JUAN DE BOZOLI
 FECHA DE NACIMIENTO
 03/11/1942
 FECHA DE NACIMIENTO
 0314 00827
 REG. CIVIL QUITO
 SEXO M
 LUGAR DE NACIMIENTO
 QUITO
 FECHA DE EMISION
 1942



Adalberto Chamba


ECUATORIANA ***** 174341042342

NACIONALIDAD ECUATORIANA
 INSTRUCCION PRIMARIA
 PROFESION AGRICULTOR


NOMBRES CHAMBA
 LUGAR Y APELLIDO DEL PADRE
 PEDRO YAGUANO GARCIA
 NOMBRE Y APELLIDO DE LA MADRE
 TEOCLINA SARANGO

FECHA DE EMISION 21/08/2003
 FECHA DE EXPIRACION 21/08/2015

FORMA REN
 Pch 0769234



PULGAR DERECHO



 REPUBLICA DEL ECUADOR
 TRIBUNAL SUPREMO ELECTORAL
 ELECCIONES SECCIONALES 17/Oct/2004

CERTIFICADO DE VOTACION

2 - 0074 NUMERO
 110118774 CEDULA

CHAMBA SARANGO ADALBERTO RUMALDO
 APELLIDOS Y NOMBRES
 QUITO CANTON

PICHINCHA PROVINCIA
 CHILLOGALLO PARROQUIA
 CHILLOGALLO ZONA



Presidente de la Junta

I

ECUATORIANA***** V1143V2222

SOLTERO IND DACT.

PRIMARIA AYUDANTE

HANUEL GUILLEMO CHANGO PALAN PROF. OCUP.

MARIA MAISANCHE KASAQUIZA


QUITO APELLIDO DE LA MUJER/98

0770172010 PEDICION

FECHA DE CADUCIDAD

FORMA No. 10140827

FIRMA DE LA AUTORIDAD



PULGAR DERECHO

REPUBLICA DEL ECUADOR

DIRECCION GENERAL DE REGISTRO CIVIL, IDENTIFICACION Y CEDULACION

CECULA DE CIUDADANIA No. 171312251-1

CHANGO MAISANCHE WALTER ALFREDO

20 AÑOS 1.974

TUNGURAHUA/AMBATO/CONSTANTINO FERNANDEZ


LUGAR DE NACIMIENTO 01 031 00031

REG. CIVIL

TUNGURAHUA/AMBATO ACT.

CONSTANTINO FERNANDEZ 74

FIRMA DEL CEDULADO



REPUBLICA DEL ECUADOR

CERTIFICADO DE VOTACION

ELECCION PRESIDENCIAL 12 - JULIO - 1998

0001-216

171312251-1


CHANGO MAISANCHE WALTER ALFRE

TUNGURAHUA AMBATO

CONSTANTINO FERNANDEZ

FIRMA DEL PRESIDENTE DE LA JUNTA

TEE

ECUATORIANA ***** V1143V2222

SOLTERO

PRIMARIA AYUDANTE


WALTER GUILLERMO CHANGO PALAN

MARIA MAISANCHE MASQUIZA

QUITO 17991/98

07/07/2010

1014032



REPUBLICA DEL ECUADOR

DIRECCION GENERAL DE REGISTRO CIVIL, IDENTIFICACION Y CENSILACION

CIUDADANIA No. 171312251-1

CHANGO MAISANCHE WALTER ALFREDO


20 MAYO 1.974

TUNGURAHUA/AMBATO/CONSTANTINO FERNANDEZ

01 031 00031

TUNGURAHUA/AMBATO

CONSTANTINO FERNANDEZ 74



REPUBLICA DEL ECUADOR

CERTIFICADO DE VOTACION


ELECCION PRESIDENCIAL 12 - JULIO - 1998

0001-216 171312251-1

CHANGO MAISANCHE WALTER ALFREDO

TUNGURAHUA AMBATO

CONSTANTINO FERNANDEZ



TEE

I

ECUATORIANA***** V1143V2222
 IND DACT.
 SOLTERO
 PRIMARIA AYUDANTE
 WALTER GUILLERMO CHANGO PALAN PROF. OCUP.
 MARIA MAISANCHE MASAQUIZA
 QUITO APELLIDO DE USUARIO / 98
 0770172010 REG. CIVIL EDICION
 FECHA DE CADUCIDAD
 FORMA No. 1014082
 FIRMA DE LA AUTORIDAD
 PULGAR DERECHO


REPUBLICA DEL ECUADOR
 DIRECCION GENERAL DE REGISTRO CIVIL, IDENTIFICACION Y CEDULACION
 CEDULA DE CIUDADANIA No. 171312251-1
 CHANGO MAISANCHE WALTER ALFREDO
 20 MAYO 1.974
 TUNGURAHUA/AMBATO/CONSTANTINO FERNANDEZ
 LUGAR DE NACIMIENTO 01 031 00031
 REG. CIVIL ACT.
 TUNGURAHUA/AMBATO
 CONSTANTINO FERNANDEZ 74
 FIRMA DEL CEDULADO

REPUBLICA DEL ECUADOR
 CERTIFICADO DE VOTACION
 ELECCION PRESIDENCIAL 12 - JULIO - 1998
 0001-216 171312251-1
 NOMBRE N° CEDULA
 CHANGO MAISANCHE WALTER ALFREDO
 APELLIDOS Y NOMBRES
 TUNGURAHUA AMBATO
 PROVINCIA CANTON
 CONSTANTINO FERNANDEZ
 PARROQUIA
 TSE
 PRESIDENTE DE LA JUNTA

I

99.

CIUDADANIA 050049812-6
 CHASILUISA AREQUIPA BLANCA FABIOLA
 30 AGOSTO *** 1.950
 COTOPAXI/LATACUNGA/LA MATRIZ
 01 283 00946
 COTOPAXI/ LATACUNGA
 LA MATRIZ 50



Blanca Fabiola

ECUATORIANA**** V4443V4442
 DIVORCIADO
 ELEMENTAL QUEHACER. DOMESTICOS
 RAFAEL CHASILUISA
 JOSEFINA AREQUIPA
 LATACUNGA 30-04-92
 HASTA MUERTE DE SU TITULAR

1593523
Rafael



CIUDADANIA 050049812-6
CHASILUISA AREQUIPA BLANCA FABIOLA
30 AGOSTO *** 1.950
COTOPAXI/LATACUNGA/LA MATRIZ
01 283 00846
COTOPAXI/ LATACUNGA
LA MATRIZ 50

Blanca Chasiluisa



ECUATORIANA***** V4443V4442
DIVORCIADO
ELEMENTAL QUEHACER. DOMESTICOS
RAFAEL CHASILUISA
JOSEFINA AREQUIPA
LATACUNGA 30-04-92
HASTA MUERTE DE SU TITULAR

1593523



REPUBLICA DEL ECUADOR
CERTIFICADO DE VOTACION
ELECCION PRESIDENCIAL 12 - JULIO -1998

0014-190 050049812-6
COTOPAXI LATACUNGA
LA MATRIZ

[Signature]
PRESIDENTE DE LA JURIA

TSB

REPUBLICA DEL ECUADOR
DIRECCION GENERAL DE REGISTRO CIVIL, IDENTIFICACION Y CEDULACION

CECULA DE CIUDADANIA No. 050015992-6
CHICAIZA TAIFE JUAN ISIDRO
12 FEBRERO 1.940
COTOPAXI/LATACUNGA/BELISARI
TOMO 01 PAG 163 0032
COTOPAXI/LATACUNGA
LA MATRIZ 40

Juan Isidro Chicaiza



ECUATORIANA***** V4443V4244
CASADO DOLORES GUAMANI
PRIMARIA JORNALERA PROF. OCUP.
MARIANO CHICAIZA
MARIA TAIFE
LATACUNGA 16/06/78
16/06/2010
FOPNA No. 0060373



FIRMA DE LA AUTORIDAD PULGAR DERECHO

REPUBLICA DEL ECUADOR
DIRECCION GENERAL DE REGISTRO CIVIL
IDENTIFICACION Y CEDULACION

CEDULA DE CIUDADANIA No. 050199605-2


CHIGUANO CUCHIPARTE EDUARDO
COTOPAXI/PUJILI/PILALO

04 AGOSTO 1972

FECHA DE NACIMIENTO 003-0026 00226 M
REG. CIVIL AGT. SEXO

COTOPAXI/PUJILI
PILALO DE INSCRIPCION 1972

Eduardo Chiguano



EQUATORIANA***** E313313222

NACIONALIDAD IND DACT

CASADO MARIA ASCENCIA PASTUNA P

ESTADO CIVIL

ELEMENTAL ARTESANO PROFICION

INSTRUCCION

CESAR CHIGUANO

NOMBRE Y APELLIDO DEL PADRE

MARIA JUANA CUCHIPARTE

NOMBRE Y APELLIDO DE LA MADRE

LATAUNGA 22/08/2007

LUGAR Y FECHA DE EXPEDICION

22/08/2019

FECHA DE CADUCIDAD

FORMA No REN 0267054
Ctp



PULGAR DERECHO

REPUBLICA DEL ECUADOR
TRIBUNAL SUPREMO ELECTORAL
CERTIFICADO DE VOTACION

Consulta Popular 16 de Abril del 2007

050199605-2 0025-4

CHIGUANO CUCHIPARTE EDUARDO

COTOPAXI PUJILI

ZUMBAHUA

SANCION Multas: \$ Cost: Rep \$ Tot: USD: 16

TRIBUNAL PROVINCIAL DE PICHINCHA - 00104

0147988 14/09/2007 P: 04:43

I

REPUBLICA DEL ECUADOR
DIRECCION GENERAL DE REGISTRO Y
IDENTIFICACION Y CEDULACION

GEDULA DE CIUDADANIA No. 050140544-3

CUNUHAY LISINTUNA JOSE DANIEL

COTOPAXI/PUJILI/TINGO


09 JUNIO 1962

001-0340 00711 M

COTOPAXI/PUJILI

PUJILI 1962

Jose Daniel Cunuhay
FIRMA DEL CEDULADO



ECUATORIANA***** V1344V2144

CASADO MARIA PETRONA LATACUNGA

PRIMARIA JORNALERO

JOSE ALFONSO CUNUHAY

MARIA MERCEDES LISINTUNA

LATACUNGA 07/09/2006

07/09/2018

FORMA No REN 0217247
Ctp

[Signature]
FIRMA DE LA AUTORIDAD



REPUBLICA DEL ECUADOR
TRIBUNAL SUPREMO ELECTORAL
CERTIFICADO DE VOTACION

26 DE NOVIEMBRE DEL 2006

204 - 000 0501405443


NUMERO CEDULA

CUNUHAY LISINTUNA
JOSE DANIEL

COTOPAXI
PROVINCIA

PUJILI
CANTON

[Signature]
FIRMA DEL PRESIDENTE DE LA JUNTA



I

ECUATORIANA***** VI344V2144

NACIONALIDAD: CASADO MARIA PETRONA LATACUNGA

ESTADO CIVIL: PRIMARIA JORNALERO

INSTITUCION: JOSE ALFONSO CUNUHAY


NOMBRE DEL PADRE: MARIA MERCEDES LISINTUNA


NOMBRE DE LA MADRE: LATACUNGA


FECHA DE EMISION: 11/05/2004

FECHA DE CADUCIDAD: 11/05/2013

FORMA DE EMISION: -01

FORMA DE LA AUTENTICIDAD: 

REPUBLICA DEL ECUADOR: 

REPUBLICA DEL ECUADOR: 

REPUBLICA DEL ECUADOR

DIRECCION GENERAL DE REGISTRO CIVIL, IDENTIFICACION Y CEDULACION

CEDULA DE CIUDADANIA No. 050140544-3


NOMBRE Y APELLIDOS: CUNUHAY LISINTUNA JOSE DANIEL


FECHA DE EMISION: 09 JUNIO 1962

RECIBIENDO EN: COTOPAXI/PUJILI/TINGO

LUGAR DE EMISION: COTOPAXI/PUJILI

FECHA DE EMISION: PUJILI 1962

REPUBLICA DEL ECUADOR: 

REPUBLICA DEL ECUADOR: 

ECUATORIANA***** V4443V4442

CASADO MARIA CHASILUISA

PRIMARIA EMPLEADO PARTICULAR

PEDRO ENRIQUEZ

MARIA RONQUILLO

QUITO 20709/97

20708/2009

0909408

FIRMA DE LA AUTORIDAD

PULGADO DERECHO

REPUBLICA DEL ECUADOR
DIRECCION GENERAL DE REGISTRO CIVIL IDENTIFICACION Y CEDULACION

CEDULA DE CIUDADANIA No 170053887-7

ENRIQUEZ RONQUILLO JOSE LUCIANO

26 DICIEMBRE 1.929

COTOPAXI/PUJILI/PUJILI

01 F 194 00740

COTOPAXI/ PUJILI

PUJILI 29

FIRMA DEL CEDULADO

REPUBLICA DEL ECUADOR
TRIBUNAL SUPREMO ELECTORAL
ELECCIONES 24 DE NOVIEMBRE DEL 2002

CERTIFICADO DE VOTACION

1700538877
CEDULA

ENRIQUEZ RONQUILLO JOSE LUCIANO

PELLIDOS Y NOMBRES

QUITO

PUJILI

PROVINCIA

ALFARO

PARROQUIA

PRESIDENTE DE LA JUNTA

REPUBLICA DEL ECUADOR
DIRECCION GENERAL DE REGISTRO CIVIL, IDENTIFICACION Y CEDULACION

CEDULA DE CIUDADANIA No. 1.20101010-6

GARCIA VAREAS RAUL FERNANDE


16 OCTUBRE 1.960

LOS RIOS/BADAHUJO/CLEMENTE B

REG. CIVIL 04 MO 180 02621

LOS RIOS/BADAHUJO
CLEMENTE BARQUERIZO 60

Raul Garcia
FIRMA DEL CEDULADO



ECUATORIANA***** E333314222

CASABO ZOLA FLOR SUAREZ MONTERO

PRIMARIA ODRERO PROF. JOCLUP

NICHEL GARCIA

ROSA VAREAS LA MADRE


QUITO ECHA DE EXPI. 5/07/93

HASTA MUERTE DE SU TITULAR

FORMA No. 2607853

FIRMA DE LA AUTORIDAD

PULGAR OF RECHO



I

REPUBLICA DEL ECUADOR
 MINISTERIO DE INTERIORES, JUSTICIA Y FAMILIA

CIUDADANIA No. 120104648

IA VARGAS RAUL FERNANDO

OCTUBRE 1.960

RÍOS/PARANHOYO/CLEMENTE-D

04 180 02621

RÍOS/PARANHOYO

IENTE BAQUERIZO 60

[Handwritten signature]

ORTAN***** E33333333

0 7011 A FLOR SUAREZ-NON

STA BRPERO

L GARCIA

VAREAS

5/27/93

MUERTE DE SU TITULAR

2607353

[Handwritten signature]

REPÚBLICA DEL ECUADOR
 DIRECCION GENERAL DE REGISTRO CIVIL IDENTIFICACION Y CEDULACION

CEDULA CIUDADANIAZANA 170298021-8

GAVILANES ZOGUE MARIANO

IDENTIFICACION 1.346

CRIMORAZO/RIOBAMBA/PUNIN

01 2 498 00913

CRIMORAZO/VIDEANEA

BARBACURU 46

Mariano Gavilanes

ECUATORIANA***** V4343V2247

NACIONALIDAD CASADO MARIA QUINGA IND.DACT.

ESTADO CIVIL CASADO

NINGUNA FANADERO PROF/OCUP.

GALERIO GAVILANES

RAFAELA ZOGUE


CIUDAD Y APELLIDO DE LA MADRE QUITO 14-03-91

HASTA MUERTE DE SU TITULAR

1544815

[Signature]

5



REPUBLICA DEL ECUADOR
DIRECCION GENERAL DE REGISTRO CIVIL, IDENTIFICACION Y CEDULACION

CECULA DE CIUDADANIA No. 170575186-3

ANDRADE PACHACAMA MARIANA DE JESUS

NOMBRES Y APELLIDOS

06 NOVIEMBRE 1962

FECHA DE NACIMIENTO

PICHINCHA / QUITO / GONZALEZ SUAREZ

LUGAR Y AÑO DE NACIMIENTO

REG. CIVIL 08 1 288 06317

TOMO PAG. ACT. #

PICHINCHA / QUITO

LUGAR Y AÑO DE INSCRIPCION

GONZALEZ SUAREZ 63

FIRMA DEL CEDULADO

ECUATORIANA ***** V444313922

NACIONALIDAD

SOLTERO

ESTADO CIVIL

PRIMARIA OBRERO

INSTRUCCION

JOSE ANDRADE

NOMBRE Y APELLIDO DEL PADRE

MARIA R PACHACAMA

NOMBRE Y APELLIDO DE LA MADRE

QUITO 6-10-88

LUGAR Y FECHA DE EXPEDICION

HASTA MUERTE DE SU TITULAR

FECHA DE CADUCIDAD

FORMA No 11 0894867

RENOVACION

FIRMA DE LEGITIMIDAD

PULGAR IMPRESO

REPUBLICA DEL ECUADOR

CERTIFICADO DE VOTACION

ELECCION PRESIDENCIAL 12 - JULIO - 1998

0020-151 170575186-3

NUMERO NUMERO

ANDRADE PACHACAMA MARIANA DE

APELLIDOS Y NOMBRES

PICHINCHA QUITO

CANTON

COTOCOLLAO

PARROQUIA

FIRMA DE LA JUNTA

TSE

REPUBLICA DEL ECUADOR
DIRECCION GENERAL DE REGISTRO CIVIL
IDENTIFICACION Y CEDULACION

CECULA DE CIUDADANIA No. 170070b03-7

AVILA SALAZAR JORGE ANIBAL

NOMBRES Y APELLIDOS QUITO GONZALEZ SUAREZ


LUGAR DE NACIMIENTO 1930

FECHA DE NACIMIENTO 0440 01317 M

REG. CIVIL

FICHINDIA, QUITO

GONZALEZ SUAREZ 1935



Jorge Anibal

ECUATORIANA***** V394412222

NACIONALIDAD CASADO EUGENIA VILLALBA

EDUCACION PRIMARIA JUBILADO

INSTRUCION ANTONIO AVILA PROF. OCUP

NOMBRE Y APELLIDO DEL PADRE MARIA SALAZAR


NOMBRE Y APELLIDO DE LA MADRE QUITO 10.07.2003

LUGAR Y FECHA DE EMISION 10/07/2013

FECHA DE CADUCIDAD

FORMA No. REN 0670475

Pch



AUTORIZACION

PULGAR DERECHO

ECUATORIANA***** V4333V3242

SOLTERO

NINGUNA QUEHACER. DOMESTICOS

FRANCISCO CARRILLO CARRILLO

MARIA AUQUILLA AUQUILLA

QUITO 9/05/95

HASTA MUERTE DE SU TITULAR

316439



CIUDADANIA*ANF 171540226-7

CARRILLO AUQUILLA MARIA MANUELA

01 FEBRERO 1.969


CHINEGRAZO/RIOBAMBA/YARUQUIE

D4 105 02607

CHINBORAZO/ RIOBAMBA

LIZARZABURU

95



REPUBLICA DEL ECUADOR

DIRECCION GENERAL DE REGISTRO CIVIL, IDENTIFICACION Y CEDULACION

CEDULE DE CIUDADANIA No. 170949444-5

CASA SEGUNDO JOSE

28 MARZO 1966

COTOPAXI/LATACUNGA/TANICUCHI

LUGAR DE NACIMIENTO 002-0062 00110

COTOPAXI LATACUNGA

TANICUCHI 1966

C. P. ...
DIRECTOR GENERAL

ECUATORIANA *****

V43447442

NACIONALIDAD

MARIA REBECA VILCACUNDO M

ESTADO CIVIL

EMPLEADO PARTICULAR

RESERVA 22272

PROF. OCUP.

NOMBRE, APELLIDO DEL PADRE MARIA CELINDA CASA

QUITO

04/09/2001

FECHA DE EMISION

FECHA DE CADUCIDAD

FIRMA No.

[Handwritten Signature]

FIRMA DE LA AUTORIDAD



PL. ...



REPUBLICA DEL ECUADOR
TRIBUNAL SUPREMO ELECTORAL
ELECCIONES 24 DE NOVIEMBRE DEL 2002

CERTIFICADO DE VOTACION

134 - 0036
NUMERO

1709494448
CEDULA

CASA SEGUNDO JOSE
APELLIDOS Y NOMBRES

PICHINCHA
PROVINCIA
VILLA FLORA
PARROQUIA

QUITO
CANTON
[Handwritten Signature]
SECRETARIO DE LA JUNTA



I

REPUBLICA DEL ECUADOR
DIRECCION GENERAL DE REGISTRO CIVIL, IDENTIFICACION Y CEDULACION

CEDULA DE CIUDADANIA No. 170949444-5

CASA SEGUNDO JOSE

28 MARZO 1966

COTOPAXI/LATACUNGA/TANICUCHI

LUGAR DE NACIMIENTO 002-0062-00110

COTOPAXI/LATACUNGA

TANICUCHI 1966

C. P. ...

ECUATORIANA ***** V+344V4442

CASADO MARIA REBECA VILCACUNDO M

SUPERIOR EMPLEADO PARTICULAR

MARIA CELINDA CASA

QUITO 06/09/2001

0970972013

FECHA DE EMISION

FORMA No. *112...*



PRIMA DE LA AUTORIDAD



REPUBLICA DEL ECUADOR
TRIBUNAL SUPREMO ELECTORAL
ELECCIONES 24 DE NOVIEMBRE DEL 2002

CERTIFICADO DE VOTACION

134 - 0036
NUMERO

1709494448
CEDULA

CASA SEGUNDO JOSE
APELLIDOS Y NOMBRES

PICHINCHA
PROVINCIA
VILLA FLORA
PARROQUIA

QUITO
CANTON
C. P. ...
SECRETARIO DE LA JUNTA



REPUBLICA DEL ECUADOR
 DEPARTAMENTO DE REGISTRO CIVIL
 CIUDADANIA 16 0501995237
 CHALUISA CHIGUANO HUBERTO
 17 ABRIL 1975
 COTOPAXI/PUJILI/PILALO
 002- 0015 0015
 COTOPAXI/ PUJILI
 PILALO 1975



Humberto Chaluisa Chiguano

93

I

ECUATORIANA***** E3333Y2222
 CASADO MARIA ELDISA CHALUISA HERRERA
 ELEMENTAL ALBANIL
 JOSE CHALUISA
 MARIA ZOILA CHIGUANO
 LATAJUNGA 19/02/2001
 19/02/2013

[Handwritten signature]



REPUBLICA DEL ECUADOR
 TRIBUNAL SUPREMO ELECTORAL
 ELECCIONES 24 DE NOVIEMBRE DEL 2002

CERTIFICADO DE VOTACION

164 - 0003
 NUMERO
 COTOPAXI
 PROVINCIA
 ZUMBABUA
 PARROQUIA

0501995237
 CEDULA
 CHALUISA CHIGUANO HUBERTO
 APELLIDOS Y NOMBRES



PUJILI
 CANTON

[Handwritten signature]
 F. PRESIDENTE DE LA JUNTA




I

CIUDADANIA 110265252-1
 JUMBO ESCOVAR SANTOS AMADEO
 LOJA DELICA/SAN JUAN DE POZUL
 31 MARZO 1967
 001-1 0000 00000 M
 LOJA/DELICA
 SAN JUAN DE POZUL 1967

EQUATORIANA***** V3344K02E
 CASADO DIGNA CARMITA GRANILLO A
 SECUNDARIA EMPLEADO
 FRANCISCO JUMBO
 DIDCELINA ESCOVAR
 QUITO 13/07/2004
 13/07/2016
 REN 1087936
 PUN




REPÚBLICA DEL ECUADOR
 TRIBUNAL SUPLENTE ELECTORAL
 CERTIFICADO DE VOTACION
 28 DE SEPTIEMBRE DE 2007


168-0042 0702300658
 NUMERO CEDULA
 GRANILLO ARMELO DIGNA CARMITA

PICHINCHA
 PROVINCIA
 VILLA FLORA
 PARROQUIA

QUITO
 CANTON



MEMBRANTE DE LA JUNTA





REPUBLICA DEL ECUADOR
DIRECCION GENERAL DE REGISTRO CIVIL
IDENTIFICACION Y CEDULACION



CEDULA DE CIUDADANIA No. 171016775-8

AGUIZA TOAPANTA JOSE LUIS

NOMBRES Y APELLIDOS
PICHINCHA/QUITO/ALFARO

LUGAR DE NACIMIENTO
13 NOVIEMBRE 1967

FECHA DE NACIMIENTO
REG. CIVIL 021- 0102 14263 M

TOMO PAG. ACT. SEXO
PICHINCHA/QUITO

LUGAR Y AÑO DE INSCRIPCION
GONZALEZ SUAREZ 1967

Jose Luis
FIRMA DEL CEDULADO



II

ECUATORIANA*****

V3333V3222

NACIONALIDAD
CASADO

IND. DACT.
MARIA LUISA TUASA NACATA

ESTADO CIVIL
SECUNDARIA

PROF./OCUP.
EMPLEADO

INSTRUCCION
LUIS AGUIZA

NOMBRE Y APELLIDO DEL PADRE
MARIA TOAPANTA

NOMBRE Y APELLIDO DE LA MADRE
QUITO

LUGAR Y FECHA DE EXPECICION
06/04/2016

FECHA DE CADUCIDAD

06/04/2004

FORMA No.

REN 10319769

Pch



FECHA DE LA AUTORIDAD



PULGAR DERECHO

II

7

REPUBLICA DEL ECUADOR
 DIRECCION GENERAL DE REGISTRO CIVIL
 IDENTIFICACION Y CERTIFICACION

CIUDADANIA No 170421344-4

ALQUINGA CAMUATUO ANA ROSAURA
 NIJOS/PAPALLACTA

MAYO 1957

001-2 0007 00093 F

1957

Alquinga Camuatu

PRIMA DEL CIUDADANO

ECUATORIANA

V42341222

CASADO / HILTON BARRON BARRON ROSA

PRIMARIA / QUEZACER

JOSE ALQUINGA
 MARIA CAMUATUO

QUITO 22/08/2005

22/08/2018

REN 0772716

PRIMA DEL CIUDADANO

REPUBLICA DEL ECUADOR
 TRIBUNAL SUPREMO ELECTORAL

CERTIFICADO DE VOTACION

0301155

Elaborado el 24 de Noviembre de 2018

170421344-4 0002 002

ALQUINGA CAMUATUO ANA ROSAURA

NAPO QUIBOS

PAPALLACTA

0000290 ECUADOR 000006


REPUBLICA DEL ECUADOR
 DIRECCION GENERAL DE REGISTRO CIVIL
 IDENTIFICACION Y CENSALACION

CEDULA DE CIUDADANIA No. 170421344-4

ALQUINGA CAHUATILLO ANA ROSAURA
 NAPO/QUIJOS/PAPALLACTA
 28 MAYO 1957

REG. CIVIL 001-2 0047 00093 F

NAPO/QUIJOS
 BARZA 1957


 FIRMA DEL DECLARADO



ECUATORIANA***** V4343V4422

CASADO MILTON BARDON BRAVO VERA


PRIMARIA QUEHACER DOMESTICOS

JOSE ALQUINGA
 MARIA CAHUATILLO

QUITO 22/08/2003

22/08/2015

FORMAS REN Pch 0772716



PULGAR DERECHO

REPUBLICA DEL ECUADOR
 TRIBUNAL SUPREMO ELECTORAL
 ELECCIONES SECCIONALES 17/Oct/2004


CERTIFICADO DE VOTACION

2-0001 NUMERO 1704213444 CEDULA


ALQUINGA CAHUATILLO ANA ROSAURA
 APELLIDOS Y NOMBRES

NAPO, PROVINCIA QUIJOS
 PAPANACTA, CANTON

PRESIDENTE DE LA JUNTA



I


 CIUDADANIA N° 170429836-1
 ANDINO ARTOS LUIS GUSTAVO
 COTOPAXI/SISCHOS/SISCHOS
 12 ENERO 1948
 001-2 0000 00159 H
 COTOPAXI/ LATACUNGA
 LA MATRIZ 1948

Luis Artos

ECUATORIANA***** V33491222E
 CASADO EMMA PIEDAD MARTINEZ
 PRIMARIA AGRICULTOR
 ABRAHAM ANDINO
 MARIA CAMILA ARTOS
 QUITO 24/04/2003
 24/04/2015
 0634036

REPUBLICA DEL ECUADOR
 TRIBUNAL SUPREMO ELECTORAL
 ELECCIONES SECCIONALES 17/Oct/2004
CERTIFICADO DE VOTACION

40-0001
 NUMERO 1704298361
 CEDULA
 ANDINO ARTOS LUIS GUSTAVO
 APELLIDOS Y NOMBRES
 MERA
 CANTON

Presidente de la Junta

Zona Electoral



Secretaría de
Coordinación
Territorial y
Participación

Unidad Especial
"Regula tu Barrio"

**CALIFICACION DE ASENTAMIENTO HUMANO DE INTERES SOCIAL DE DESARROLLO
PROGRESIVO**

Calificación No. 007 UERB AZQ EA-SO-ES 08 de noviembre de 2010.

Nombre del Barrio: " El Cisne "

Administración Zonal : Quitumbe

Parroquia: Turubamba

Unidad UERB : Quitumbe y Eloy Alfaro

Organización: Comité Pro-Mejoras

Número de expediente: 35

Acuerdo Ministerial: No. 01065 MIES

Directiva: 2008-2010

Ubicación Geográfica: Se encuentra ubicado al Nor-este de la parroquia de Turubamba.

Límites: Norte: Calle J

Sur: Barrio Marcelo Ruales

Este: La Pampa

Oeste: Propiedad Privada (Fábrica)

Clasificación del Suelo: Urbanizable

Impuesto Predial: Pago 05-01-2010

Ingreso Principal: Avenida Maldonado- CalleJ





Unidad Especial
"Regula tu Barrio"

Secretaría de
Coordinación
Territorial y
Participación

CALIFICACION DE ASENTAMIENTO HUMANO DE INTERES SOCIAL DE DESARROLLO
PROGRESIVO

Calificación No. 007 UERB AZQ EA-SO-ES 08 de noviembre de 2010.

Nombre del Barrio: " El Cisne "

Administración Zonal : Quitumbe

Parroquia: Turubamba

Unidad UERB : Quitumbe y Eloy Alfaro

Organización: Comité Pro-Mejoras

Número de expediente: 35

Acuerdo Ministerial: No. 01065 MIES

Directiva: 2008-2010

Ubicación Geográfica: Se encuentra ubicado al Nor-este de la parroquia de Turubamba.

Límites: Norte: Calle J

Sur: Barrio Marcelo Ruales

Este: La Pampa

Oeste: Propiedad Privada (Fábrica)

Clasificación del Suelo: Urbanizable

Impuesto Predial: Pago 05-01-2010

Ingreso Principal: Avenida Maldonado- CalleJ



Antecedentes:

Con la esperanza de adquirir un predio en el cual construir una vivienda, varios copropietarios adquieren un lote de terreno, predio que reciben sin ninguna obra de infraestructura, en virtud de lo cual se organizan y forman un Comité Pro Mejoras aprobado mediante Acuerdo Ministerial No. 01065, de 07 de Abril de 1999, emitido por el MIES, corporación a través de la cual se encuentran regularizando la propiedad y desarrollando el sector.

CRITERIOS PARA CALIFICACION COMO ASENTAMIENTO HUMANO IRREGULAR DE INTERES SOCIAL (A+HIS):

El Barrio tiene el 43.4 % de consolidación de viviendas habitadas, dato verificado por el responsable socio-organizativo con la presencia de la comunidad, hace aproximadamente 15 años los posecionarios se asentaron en el terreno. Esto quiere decir que supera los 5 años de antigüedad.

- **SITUACIÓN DE OCUPACIÓN DEL ASENTAMIENTO:**

Los copropietarios del predio adquieren el mismo a través de derechos y acciones, no poseen escrituras individuales de los lotes a pesar de haber transcurrido aproximadamente 15 años desde que cancelaron y se posesionaron en los terrenos.

- **NECESIDAD DE ORDENAMIENTO Y PLANIFICACION DE EL TERRITORIO DE EL ASENTAMIENTO.**

De la documentación ingresada a la Unidad se desprende que no poseen una Ordenanza emitida por el Consejo Municipal del Distrito Metropolitano de Quito, cabe señalar que poseen un proyecto de plano del fraccionamiento elaborado por la Arquitecta Laura López de fecha noviembre del 2010, el mismo que deberá cumplir con los requisitos necesarios para su respectiva aprobación.

- **INTERES SOCIAL DEL ASENTAMIENTO**

Dato obtenido del documento emitido por la Dirección Metropolitana de Catastros, Unidad de Valoración.

VALORACIÓN DE TERRENO URBANO

| CÓDIGO | No. AIVAU | HOJA CATASTRAL | VALOR TERRENO USD/m2 |
|--------|-----------|----------------|----------------------|
| 0102 | 01020055 | 33505 | 13 |

INDICES DE POBREZA DEL BARRIO:

| P. CRONICA | P. ESTRUCTURAL | P. RECIENTE | TOTAL= |
|------------|----------------|-------------|--------|
| 79 % | 18 % | 2 % | 99 % |

Las actividades laborales más comunes de los socios son: empleados dependientes, albañiles, choferes, costureras, cerrajeros, carpinteros, existen 5 tiendas en el barrio. Poseen: agua, luz eléctrica, bordillos. La calle de ingreso principal es de tierra y no poseen una Casa barrial. Los adelantos que han obtenido hasta la actualidad son consecuencia de la organización y las mingas que realizan para el mejoramiento del sector. Los predios en aquel entonces los adquirieron sin ninguna obra de infraestructura.

Fruto de la migración interna que vive nuestro país se puede observar que en este asentamiento humano existen ciudadanos de otras provincias: Cotopaxi, Loja, Riobamba, Esmeraldas. Identificándose además un 40 % de moradores que pertenecen al sector indígena.

CONCLUSIONES DE LA CALIFICACIÓN COMO AHIS:

- El asentamiento humano del Barrio El Cisne, ubicado en la parroquia de Turubamba, cantón Quito, provincia de Pichincha, tiene un asentamiento de 15 años, una consolidación de 43.4 %, el costo del suelo es de 13 USD C/ m², con un índice de pobreza que se encuentra en el 99 %.
- Los copropietarios de los predios del Barrio El Cisne no poseen escrituras individuales por lo que se encuentran en inseguridad jurídica de la tenencia de la tierra.
- Cumple con los criterios que la UERTB tiene para ser considerado como un asentamiento humano de interés social, y con la necesidad de ser regularizado a fin de solucionar la tenencia de la tierra a favor de los legítimos posesionarios, mediante la escritura individual con el propósito de lograr la Integración del barrio en procesos urbanos cumpliendo con el ordenamiento y planificación de la ciudad, como un derecho ciudadano del Buen Vivir.



Dr. Jenny Romo
COORDINADORA DE LA UERB – Q-EA



Lic. Enrique Sarco
RESPOSABLE SOCIO ORGANIZATIVO



Secretaría de
Coordinación
Territorial y
Participación

Unidad Especial
"Regula tu Barrio"

Quitumbe

INFORME TÉCNICO N° 018

PARA: Jenny Romo
Coordinador UERB "Quitumbe – Eloy Alfaro"

DE: Santiago Morales
RT- UERB "Quitumbe"

FECHA: Quito, 18 Noviembre 2010

Alejandra Sánchez
Jefe Zonal de Catastro

De acuerdo al plano presentado por el asentamiento "EL CISNE", se realizó la verificación de coordenadas y cabida del lindero global el día 17 de Noviembre 2010, al respecto indicamos:

| DESCRIPCIÓN | RESPONSABLE | RESULTADO | OBSERVACIONES |
|---|-------------|-----------|---|
| Revisión de Cabida Lote Global | JC Y RT | CUMPLE | De acuerdo al archivo digital presentado. |
| Revisión de Linderos Lote Global | JC Y RT | CUMPLE | De acuerdo al archivo digital presentado. |
| Verificación de Amojonamiento general de lotes en campo | JC Y RT | CUMPLE | De acuerdo al archivo digital presentado. |
| Revisión de Linderos y Cabidas de lotes en campo. | JC Y RT | CUMPLE | De acuerdo al archivo digital presentado. |
| Verificación en campo de linderos, cabidas de áreas verdes y comunales. | JC Y RT | CUMPLE | De acuerdo al archivo digital presentado. |
| Verificación en campo de bordes de quebradas, lechos de ríos y taludes | JC Y RT | CUMPLE | De acuerdo al archivo digital presentado. |
| Verificación total de dimensiones y cuadros de áreas en la propuesta urbana (plano digital) en base a información verificada en campo | JC Y RT | CUMPLE | De acuerdo al archivo digital presentado. |
| Revisión digital de elementos CAD de la propuesta urbana (Capas de loteo, trama vial, curvas de nivel, bordes de quebrada, etc.) | JC | CUMPLE | De acuerdo al archivo digital presentado. |

Particular que comunicamos para los fines consiguientes.

Atentamente,

Santiago Morales
Responsable Técnico "UERB"
Quitumbe - Eloy Alfaro

Alejandra Sánchez
Jefe Zonal de Catastro - Quitumbe

| | NOMBRE | FECHA | FIRMA/SUMILLA |
|----------------|------------------|-------------------|---------------|
| ELABORADO POR: | SANTIAGO MORALES | 18 Noviembre 2010 | |

CC/ JC-RT

Recibido por:
Firma:
Fecha: 2011.2010

UNIDAD ESPECIAL "REGULA TU BARRIO"

INFORME DE REUNIÓN ATENCIÓN BARRIOS IRREGULARES



Unidad Especial
"Regula tu Barrio"

Secretaría de
Coordinación
Territorial y
Participación

Quilumba

N° DE ACUERDO: **153**

| | | | | | |
|--------------------------|-------------------|-----------------------------------|--------------|-----------|------------------------|
| NOMBRE DEL BARRIO | | <i>El Ciego</i> | | N° EXP. | |
| ADMINISTRACIÓN ZONAL | | <i>Quilumba</i> | | PARROQUIA | |
| FECHA | <i>05-11-2010</i> | HORA | <i>08H20</i> | UNIDAD | <i>República Barro</i> |
| REPRESENTANTE UERB | | REPRESENTANTES DEL BARRIO | | CARGO | |
| <i>José María Moyano</i> | | <i>Dr. Wilson Aguapunta</i> | | | |
| | | <i>Dr. José Joaquín 091690905</i> | | | |

SÍNTESIS REUNIÓN

*En el plano hay que conseguir:
- rtes de via, regularizar los nos, actualizar o identificar los
- rdenes, de acuerdo pla calle curva de retorno.
- regularizar los posesos, regularizar los lots, plano de suelo su-
- perior de quebrada sellado.*

| ACUERDOS Y COMPROMISOS | | SI | NO |
|-----------------------------------|-------|--------------------------|---------------|
| ACUERDO/COMPROMISO | RESP. | PLAZO | OBSERVACIONES |
| <i>1 El Barro tiene q cumplir</i> | | <i>antes 9-Nov-2010.</i> | |
| <i>2 con los acuerdos</i> | | | |
| <i>3</i> | | | |
| <i>4</i> | | | |

| DOCUMENTACION ANEXA | | SI | NO |
|---------------------|---------------|----|----|
| DOCUMENTO | OBSERVACIONES | | |
| <i>1</i> | <i>—</i> | | |
| <i>2</i> | <i>—</i> | | |
| <i>3</i> | <i>—</i> | | |

FECHA DE ELABORACION INFORME: _____ ELABORA: _____

Para constancia de lo actuado firman:


Por la "Unidad Regula tu Barrio" Por el Barrio:

[Signature] *[Signature]*

RESP: _____ NOMB: _____
UERB: AZQ - AEA CI: _____

UNIDAD ESPECIAL "REGULA TU BARRIO"

INFORME DE REUNIÓN ATENCIÓN BARRIOS IRREGULARES



Unidad Especial
"Regula tu Barrio"

Secretaría de
Coordinación
Territorial y
Participación

Quilumba

N° DE ACUERDO: **152**

| | | | | | |
|----------------------|------------|---------------------------|-------|------------|------------------|
| NOMBRE DEL BARRIO | | Barrio El Cone | | N° EXP. | |
| ADMINISTRACIÓN ZONAL | | Quilumba | | PARROQUIA | |
| FECHA | 22-10-2010 | HORA | 08:00 | UNIDAD | Regula Tu Barrio |
| REPRESENTANTE UERB | | REPRESENTANTES DEL BARRIO | | CARGO | |
| Jesús Hoyano | | Dr. William Aguapina | | Procurador | |
| | | 097113821 / 2569009 | | Moralot | |
| | | José Jacome | | Presidente | |
| SINTESIS REUNIÓN | | | | | |

El Barrio tiene 3 sectores de los cuales lo sector del 9.07%
 hacen adelantos mediante un procedimiento, y los demás
 sectores están conectados. Hay 150 lotes 80 lotes habitados
 otros 20 otros. Hay un C.P.M. En lo parte tiene 53.33%
 Hay 5.000 m² posados. El Barrio está de común acuerdo.



| ACUERDOS Y COMPROMISOS | | SI | NO |
|--------------------------------------|-------|-------|---------------|
| ACUERDO/COMPROMISO | RESP. | PLAZO | OBSERVACIONES |
| 1. Muebles 27- octubre - 2010 | | | |
| 2. El barrio va a mejorar los planes | | | |
| 3. para el procedimiento a lo | | | |
| 4. administrativo | | | |

| DOCUMENTACIÓN ANEXA | | SI | NO |
|---------------------|---------------|----|----|
| DOCUMENTO | OBSERVACIONES | | |
| 1 | | | |
| 2 | | | |
| 3 | | | |

FECHA DE ELABORACION INFORME: ELABORA:

Para constancia de lo actuado firman:

Por la "Unidad Regula tu Barrio" Por el Barrio:

RESP. NOMB:
 UERB- AZQ- AEA CI:

UNIDAD ESPECIAL "REGULA TU BARRIO"
INFORME DE REUNIÓN
ATENCIÓN BARRIOS IRREGULARES



Unidad Especial
"Regula tu Barrio"

Secretaría de
Coordinación
Territorial y
Participación

Quilumba

N° DE ACUERDO 144

| | | | | | |
|----------------------|-----------------|---------------------------|-------|-----------|------------|
| NOMBRE DEL BARRIO | | EL CIGAE | | N° EXP. | 35 |
| ADMINISTRACIÓN ZONAL | | QUITUMBE | | PARROQUIA | TORUSAMBA |
| FECHA | 24 - NOV - 2010 | HORA | 11:00 | UNIDAD | UERB |
| REPRESENTANTE UERB | | REPRESENTANTES DEL BARRIO | | | CARGO |
| DR. SANTIAGO MORALES | | SR. JOSÉ JACOME | | | PRESIDENTE |

SINTESIS REUNIÓN ENTREGA DE DOCUMENTOS

→ ENTREGA DE COPIAS DE PAGOS DE SERVICIOS

| ACUERDOS Y COMPROMISOS | SI | NO | |
|------------------------|-------|-------|---------------|
| ACUERDO/COMPROMISO | RESP. | PLAZO | OBSERVACIONES |
| 1 | | | / |
| 2 | | | |
| 3 | | | |
| 4 | | | |

DOCUMENTACION ANEXA SI X NO

| DOCUMENTO | OBSERVACIONES |
|---|---------------|
| 1 FACTURA PAGO DE AGUAS, NOVIEMBRE 2010 | - |
| 2 FACTURA DE PAGO DE LUZ, NOV - 2010 | |
| 3 | |

FECHA DE ELABORACIÓN INFORME ELABORA:

Para constancia de lo actuado firman:

Por la "Unidad Regula tu Barrio"


Por el Barrio:

RESP. DR. SANTIAGO MORALES
UERB - AZQ - AEA

NOMB: Jose Jacome
CI: 050163872-0

UNIDAD ESPECIAL "REGULA TU BARRIO"

INFORME DE REUNIÓN ATENCIÓN BARRIOS IRREGULARES



Unidad Especial
"Regula tu Barrio"

Secretaría de
Coordinación
Territorial y
Participación

Quitumbe

N° DE ACUERDO **140**

| | | | | | |
|-----------------------------|--------------------|---------------------------|--------------|------------------|------------------|
| NOMBRE DEL BARRIO | | EL CRANE I | | N° EXP. | |
| ADMINISTRACIÓN ZONAL | | QUITUMBE | | PARROQUIA | TURUBAMBA |
| FECHA | 23-NOV-2010 | HORA | 11:30 | UNIDAD | UERP-AZQ |
| REPRESENTANTE UERB | | REPRESENTANTES DEL BARRIO | | CARGO | |
| ARA SANTIAGO MORALES | | JAIRO ZAPATA | | TOPÓGRAFO | |

SINTESIS REUNIÓN **Revisión Documentación**

→ SE REVISARON LOS PLANIMETRÍAS Y SE ENVIARON A HACER MODIFICACIONES SEGUN FOTIA UTIL ADJUNTO

| ACUERDOS Y COMPROMISOS | | SI | X | NO |
|----------------------------------|------------|---------------|---------------|----|
| ACUERDO/COMPROMISO | RESP. | PLAZO | OBSERVACIONES | |
| 1 RECTIFICAR PLANIMETRÍAS | ADO | 1 DIA. | - | |
| 2 | | | / | |
| 3 | | | | |
| | | | | |

| DOCUMENTACION ANEXA | | SI | NO | X |
|---------------------|---------------|----|----|---|
| DOCUMENTO | OBSERVACIONES | | | |
| 1 | / | | | |
| 2 | | | | |
| 3 | | | | |

FECHA DE ELABORACION INFORME **23-NOV-2010** ELABORA: **RT-UERP**

Para constancia de lo actuado firman:

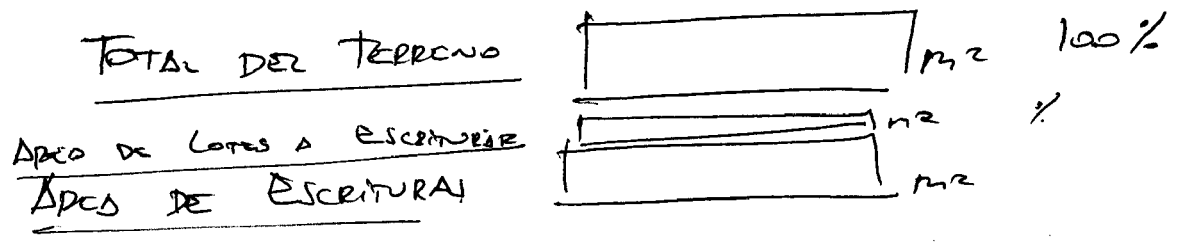
Por la "Unidad Regula tu Barrio"

Por el Barrio:

RESP. **ARA SANTIAGO MORALES**
UERB - AZQ - AEA


NOMB: **JAIRO ZAPATA**
CI: **172115473**

| | | |
|-----------------------------------|----------------------|----------------------|
| ÁREA ÚTIL DE LOTES | _____ m ² | % total |
| ÁREA PROTECCIÓN EN LOTES | _____ m ² | % total |
| ÁREA PROTECCIÓN EN ÁREAS ÚTILES 2 | _____ m ² | % total |
| ÁREA DE VIVIENAS Y PALIASES | _____ m ² | % total |
| ÁREA ÚTIL | _____ m ² | % total |
| ÁREA ÚTIL | ÁREA ÚTIL 1 | _____ m ² |
| | ÁREA ÚTIL 2 | _____ m ² |



→ PEDIR LISTADO DE SOCIOS INCLUIR CÉDULA

| Nº LOTE | ÁREA ÚTIL | ÁREA DE PROTECCIÓN | PROPIETARIO | Nº CÉDULA |
|---------|----------------------|----------------------|----------------------|-----------|
| 97 | _____ m ² | _____ m ² | _____ m ² | |
| 98 | _____ m ² | _____ m ² | _____ m ² | |
| 99 | _____ m ² | _____ m ² | _____ m ² | |



→ JUEGO DE LÍMITE DEFINITIVO FIRMADO POR PROFESIONAL

→ CD. CON DECISIONES DIGITALES / DWG., LISTO DE SOCIOS Y ÁREAS (EXCEL)

UNIDAD ESPECIAL "REGULA TU BARRIO"
INFORME DE REUNIÓN
ATENCIÓN BARRIOS IRREGULARES



Unidad Especial
"Regula tu Barrio"

Secretaría de
Coordinación
Territorial y
Participación

Quitumbe

N° DE ACUERDO **135**

| | | | | | | |
|-------------------------|-------------------------|---------------------------|--------------|-----------|---------------|-------------------|
| NOMBRE DEL BARRIO | | El Cisne | | N° EXP. | | |
| ADMINISTRACIÓN ZONAL | | QUITUMBE | | PARROQUIA | | TUPU BAMBÓ |
| FECHA | 19 - Nov. - 2010 | HORA | 17:20 | UNIDAD | UERB | |
| REPRESENTANTE UERB | | REPRESENTANTES DEL BARRIO | | | CARGO | |
| DR. SANTOS MORAN | | Jairo SACO | | | TORERO | |

SINTESIS REUNIÓN **ENTRE DOCUMENTOS TÉCNICOS**

- 1 CD
- 2 PLANIMETRÍAS

| ACUERDOS Y COMPROMISOS | | SI | NO | X |
|------------------------|--|-------|-------|---------------|
| ACUERDO/COMPROMISO | | RESP. | PLAZO | OBSERVACIONES |
| 1 | | | | |
| 2 | | | | |
| 3 | | | | |
| 4 | | | | |

| DOCUMENTACIÓN ANEXA | | SI | NO |
|---------------------|-----------------------|---------------|----|
| DOCUMENTO | | OBSERVACIONES | |
| 1 | 1 CD | | |
| 2 | 2 PLANIMETRÍAS | | |
| 3 | | | |

FECHA DE ELABORACIÓN INFORME **19 - Nov - 2010** ELABORA: **RT-JERO**

Para constancia de lo actuado firman:

Por la "Unidad Regula tu Barrio"

Por el Barrio:

RESP. **DR. SANTOS MORAN**
UERB - AZQ - AEA

NOMB:
CI:

UNIDAD ESPECIAL "REGULA TU BARRIO"
INFORME DE REUNIÓN
ATENCIÓN BARRIOS IRREGULARES



Unidad Especial
"Regula tu Barrio"

Secretaría de
Coordinación
Territorial y
Participación

Quitumbe

N° DE ACUERDO 129

| | | | | | | |
|----------------------|-----------------|---------------------------|-------|-----------|---------|-----------|
| NOMBRE DEL BARRIO | | EL CISNE | | N° EXP. | | |
| ADMINISTRACIÓN ZONAL | | QUITUMBE | | PARROQUIA | | TURUBAMBA |
| FECHA | 18 / NOV / 2010 | HORA | 08:10 | UNIDAD | UERB | |
| REPRESENTANTE UERB | | REPRESENTANTES DEL BARRIO | | | CARGO | |
| MATEO CARRILLO | | Ara. Laura Lopez | | | Técnica | |
| SANTIAGO MORALES | | | | | | |

SINTESIS REUNIÓN

Entrega CD y Plano 1/3 . Nov 2010 .

| ACUERDOS Y COMPROMISOS | | SI | NO | |
|------------------------|--|-------|-------|---------------|
| ACUERDO/COMPROMISO | | RESP. | PLAZO | OBSERVACIONES |
| 1 | | | | |
| 2 | | | | |
| 3 | | | | |
| 4 | | | | |

| DOCUMENTACION ANEXA | | SI | NO | |
|---------------------|----------------|---------------|----|------------------|
| DOCUMENTO | | OBSERVACIONES | | |
| 1 | CD y Plano 1/3 | | | con correcciones |
| 2 | | | | |
| 3 | | | | |

FECHA DE ELABORACION INFORME ELABORA:

Para constancia de lo actuado firman:

Por la "Unidad Regula tu Barrio"

Por el Barrio:


RESP.

UERB - AZQ - AEA

NOMB: Laura Lopez

CI: 171161598-7

UNIDAD ESPECIAL "REGULA TU BARRIO"
INFORME DE REUNIÓN
ATENCIÓN BARRIOS IRREGULARES



Unidad Especial
 "Regula tu Barrio"

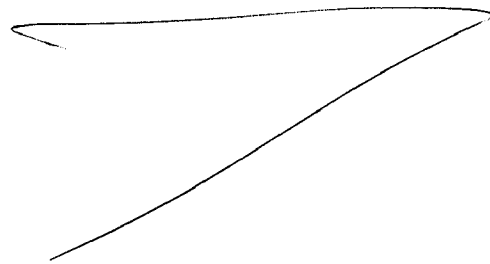
Secretaría de
 Coordinación
 Territorial y
 Participación

Quitumbe

N° DE ACUERDO 118

| | | | | | |
|-----------------------|-------------------|---------------------------|-------|-----------|-------------|
| NOMBRE DEL BARRIO | | EL CISNE | | N° EXP. | 35 |
| ADMINISTRACIÓN ZONAL | | QUITUMBE | | PARROQUIA | TURBAMBA |
| FECHA | 12-NOVIEMBRE-2010 | HORA | 10h00 | UNIDAD | UERB |
| REPRESENTANTE UERB | | REPRESENTANTES DEL BARRIO | | | CARGO |
| ARQ. SANTIAGO MORALES | | ING. LAURA LOPEZ | | | PROFESIONAL |
| SINTESIS REUNIÓN | | | | | |

REVISIÓN PLANOS EN BASE A TÉRMINOS



| ACUERDOS Y COMPROMISOS | | SI | NO |
|-------------------------------------|-------|--------------|---------------|
| ACUERDO/COMPROMISO | RESP. | PLAZO | OBSERVACIONES |
| 1 CORREGIR PLANOS DE LEVANTAMIENTO. | | | |
| 2 ELABORACIÓN MEMORIA TÉCNICA. | PROF. | 12-NOV-15h00 | |
| 3 | | | |
| 4 | | | |

| DOCUMENTACIÓN ANEXA | | SI | NO |
|--|---------------|----|----|
| DOCUMENTO | OBSERVACIONES | | |
| 1 PLANO GENERAL FIRM SELLADO / PLANIMETRÍA DEL BARRIO CD con ARCHIVO DIGITAL | | | |
| 2 POSICIONAMIENTO PUNTOS GPS. INFORME DE AFECTACIÓN VIAL | | | |
| 3 INFORME DE BORDE DE QUEBRADA. ESCRITURAS. | | | |

FECHA DE ELABORACION INFORME 12-NOV.-2010 ELABORA: ET-

Para constancia de lo actuado firman:

Por la "Unidad Regula tu Barrio"

Por el Barrio:

RESP. ARQ. SANTIAGO MORALES
 UERB - AZQ - AEA

NOMB: ING. LAURA LOPEZ
 CI:

MUNICIPIO DEL DISTRITO METROPOLITANO DE QUITO
ADMINISTRACIÓN ZONAL QUITUMBE

INFORME DE AFECTACIÓN VIAL

TRAMITE N°: 2010985-27
Fecha de ingreso: 29-sep-2010
Fecha de elaboración: 25-oct-2010

IDENTIFICACIÓN PREDIAL

| | | | |
|------------------|--------------------------------------|-------------------|---------------------|
| Propietario: | SALGUERO GUAMAN JUAN ALFONSO Y OTROS | Cédula/Pasaporte: | 600111884 |
| Clave Catastral: | 33505-01-005 | Número de Predio: | 119387 |
| Parroquia: | TURUBAMBA | Barrio/Sector: | SIN NOMBRE 17 |
| Calle: | CALLE J | Lote/Casa: | |
| | VIA EN PROYECTO | 14.00 m | |
| | | 0.00 m | |
| | | IRM: | No. 319306 4-oct-10 |

INFORME TÉCNICO:

CALLE J

En base a la hoja de trazado vial No. 33505, al levantamiento topográfico presentado por el interesado y al montaje digital respectivo, se procedió a determinar el eje vial proyectado.

El interesado deberá retirarse 7.00m a partir del eje vial, lo que determina que el predio no se encuentra afectado.




VIA EN PROYECTO

Deberá acercarse al Departamento de Territorio y Vivienda de esta Administración con el fin de tramitar la definición de la Vía en Proyecto.

OBSERVACIONES:

Adjunto archivo digital e implantación de vías impreso.


AUGUSTO CRIOLLO
JEFE ZONAL DE OBRAS PÚBLICAS

INF. TÉCNICO IVAN AGUIRRE 
DIEGO MUÑOZ 
REVISÓ: ING. F. QUINCHAGUANO 



PRIMERA ETAPA

PROPIEDAD DE LA SRA. MARIA COBA CHAMORRO

PROPIEDAD DEL

ACQUILA

CALLE 3

CALLE 2

CALLE 1

PASAJE 7

PASAJE 6

PASAJE 5

PASAJE 3

PASAJE 2

PASAJE 1

LÍNEA DE PROTECCIÓN DE ENERGÍA ELÉCTRICA

LÍNEA DE PROTECCIÓN DE ENERGÍA ELÉCTRICA

LÍNEA DE PROTECCIÓN DE ENERGÍA ELÉCTRICA

LÍNEA DE VIA EN PROYECTO DE ENERGÍA ELÉCTRICA

LÍNEA DE VIA EN PROYECTO DE ENERGÍA ELÉCTRICA

999 362, 339

9961 381 202

MUNICIPIO DEL DISTRITO METROPOLITANO DE QUITO
DIRECCION METROPOLITANA DE CATASTRO

0007628

Señores
Saiguero Guamán Juan Alfonso y Otros

18 OCT 2010

Presente

En atención al pedido, que se registra con Hoja de Control No 8731, en el cual solicita el borde superior de quebrada que colinda con el predio No. 119387 signado con clave catastral No. 33505-01-005, ubicado en la parroquia Turubamba de este Distrito.

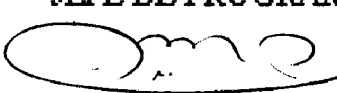
Esta dependencia informa que, en base, a Hoja topográfica ráster No. 33505 del IGM del año 1984 escala 1:1000, a restitución aerofotogramétrica escala 1:1000 del IGM año 2001, al levantamiento topográfico georeferenciado presentado y a los archivos cartográficos del sector, se certifican y se categorizan al accidente geográfico encontrado conforme Ordenanza Metropolitana No. 264 Reformativa a la Ordenanza Metropolitana No 255, sancionada el 24 de octubre del 2008, consecuentemente se marca con color rosado el borde superior de depresión, y con color verde se marca el borde superior de quebradilla en los planos adjuntos.

El sello no certifica, ni reconoce legalidad, ni legitimidad de medidas, linderos y superficies; tampoco quita ni da derechos sobre la propiedad del inmueble.

Atentamente


Ing. Daniel Hidalgo Villalba
DIRECTOR METROPOLITANO DE CATASTRO


Ing. Eiván Zurita Pérez
JEFE DE PROGRAMA CATASTRO Y CARTOGRAFIA


Arq. Marco Quispe C.
RESPONSABLE UNIDAD DE BORDES

Oficio No. 942 BQ
Ref. GULA 8731
13-10-2010

Adjunto: Documentación recibida, planos certificados.



com. ~~PROYECTOS~~

~~BARRO EL CASH~~

• OBS: SR. ~~SEGUNDO~~ TIRAD
2-652-511
2-618-979

• AS-TEC: APO. JUAN CARLOS
SUAREZ.
2-660_409

— OBS. ~~GEORGE~~. ~~MARTIN~~
FOX.

— ~~CAUSE~~ ↓. Entrada al parque
keles trial.

Consultar a Pablo S.



RECIBIDAS

Quito, 19 de agosto del 2010

Dra.

Jenny Romo

DEPARTAMENTO REGULA TU BARRIO

Presente.-

De nuestras consideraciones:

Después de saludarle y desearle éxitos en sus funciones, nos dirigimos a Usted para solicitarle de la manera más comedida se de trámite para la obtención de la Ordenanza Municipal de nuestro Barrio El Cisne, ubicado en el Sector de San Juan de Turubamba.

Nuestro interés es llegar a adquirir las escrituras individuales de nuestras propiedades, lo cual hemos esperado durante un tiempo de veinte años por muchos problemas que se han dado por parte de las anteriores autoridades y del lotizador. Esta vez esperamos con la actual administración, se nos de la apertura necesaria para lograr obtener la legalización de nuestro Barrio.

Por la acogida favorable a esta, le anticipamos nuestros agradecimientos.

Atentamente,



Sr. Santos Jumbo

Presidente

Tel. 094080593

Adjunto: CD del levantamiento realizado, líneas de fábrica, copias de las escrituras, pago del impuesto, acuerdo ministerial y listado de socios.

20 sep. 2010.
11h 27.

Enrique, calificar y luego que se realice informes técnicos y legales y se informe con plan de regularización al barrio.

**DIRECCIÓN
METROPOLITANA
DE PLANIFICACIÓN
TERRITORIAL**

QUITO

Hoja Control Nro. : DMPT-2008-8278

Fecha ingreso: viernes, 22 febrero de 2008 (14:41)

Solicitante : JUMBO SANTOS

Origen : PUBLICO

Tipo Documento: SOLICITUD

Doc. Referencia :

Tipo trámite URBANIZACIONES/UIS/UISDP

Asunto : COMITE PRO MEJORA DEL BARRIO S
EL CISNE

Responsable: SALGUERO PALACIOS EUGENIA /
SUELO Y VIVIENDA

.....
.....
.....
.....
.....
.....
.....
.....
.....
.....

Eugenia Salguero Palacios
E. Salguero
22/02/08

FIRMA USUARIO



COMITÉ PRO-MEJORAS DEL BARRIO "EL CISNE"

San Juan de Turubamba * Acuerdo Ministerial N° 01065 * Quito - Ecuador

SEÑOR DIRECTOR DEL DEPARTAMENTO DE SUELO Y VIVIENDA

SANTOS AMADEO JUMBO ESCOBAR y VERONICA DEL ROCIO AVEROS CASTILLO, en nuestras calidades de Presidente y Secretario del Comité Pro Mejoras del Barrio "El Cisne", con Acuerdo Ministerial No. 01065, nos dirigimos a Usted de la manera mas comedida, exponemos y solicitamos:

Señor Director nuestro barrio se encuentra ubicado en la Parroquia Guamani, sector San Juan de Turubamba, el mismo que se encuentra conformado de CIENTO CUARENTA Y SEIS LOTES, adquiridos al señor JUAN ALBERTO SALAZAR LOPEZ, quien nos prometió vender lotes de terreno, sin que haya contado con la respectiva autorización municipal, antecedente desconocido por todos quienes prometimos comprarle, causándonos un grave perjuicio, ya que este al momento de realizar la venta nos engaño diciéndonos que contaba con todos los documentos en regla y que una vez que se le cancele el valor del terreno pactado se nos entregaría a cada uno de nosotros la escritura individual, lo que no lo pudo cumplir, por no contar con la respectiva aprobación en el Municipio del Distrito Metropolitano.


Debemos poner en su conocimiento que una vez que realizamos las respectivas indagaciones pudimos constatar que estábamos inmersos en este problema de lotización ilegal, por lo que nos constituimos en Comité Pro Mejoras del Barrio "El Cisne", a fin de concurrir hasta su Judicatura y solicitar su asesoramiento en procura de alcanzar nuestra legalización.

Adjuntamos al presente escrito algunas copias de las cédulas de identidad, de los socios de la organización, copias de las promesas de compraventa y la escritura de compra de derechos y acciones de una parte de los terrenos que adquirimos, así como un plano del barrio.


~~1.- Solicitamos se realice con personal de su departamento una inspección o visita a nuestro barrio a fin de realizar una sesión de trabajo.~~

Notificaciones de ser el caso las recibiremos en la Casilla Judicial No. 2508, perteneciente a nuestro Abogado Patrocinador.

Firmamos con nuestro Abogado Patrocinador.


William Aguaguña González
ABOGADO
MAT. 6186 C.A.P


Sr. Santos Jumbo Escobar
PRESIDENTE


Sra. Verónica Averos Castillo
SECRETARIA

DUPLICADOS



COMITÉ PRO-MEJORAS DEL BARRIO "EL CISNE"

San Juan de Turubamba * Acuerdo Ministerial N° 01065 * Quito - Ecuador

SEÑOR DIRECTOR DEL DEPARTAMENTO DE SUELO Y VIVIENDA

SANTOS AMADEO JUMBO ESCOBAR y VERONICA DEL ROCIO AVEROS CASTILLO, en nuestras calidades de Presidente y Secretario del Comité Pro Mejoras del Barrio "El Cisne", con Acuerdo Ministerial No. 01065, nos dirigimos a Usted de la manera mas comedida, exponemos y solicitamos:

Señor Director nuestro barrio se encuentra ubicado en la Parroquia Guamani, sector San Juan de Turubamba, el mismo que se encuentra conformado de CIENTO CUARENTA Y SEIS LOTES, adquiridos al señor JUAN ALBERTO SALAZAR LOPEZ, quien nos prometió vender lotes de terreno, sin que haya contado con la respectiva autorización municipal, antecedente desconocido por todos quienes prometimos comprarle, causándonos un grave perjuicio, ya que este al momento de realizar la venta nos engaño diciéndonos que contaba con todos los documentos en regla y que una vez que se le cancele el valor del terreno pactado se nos entregaría a cada uno de nosotros la escritura individual, lo que no lo pudo cumplir, por no contar con la respectiva aprobación en el Municipio del Distrito Metropolitano.


Debemos poner en su conocimiento que una vez que realizamos las respectivas indagaciones pudimos constatar que estábamos inmersos en este problema de lotización ilegal, por lo que nos constituimos en Comité Pro Mejoras del Barrio "El Cisne", a fin de concurrir hasta su Judicatura y solicitar su asesoramiento en procura de alcanzar nuestra legalización.

Adjuntamos al presente escrito algunas copias de las cédulas de identidad, de los socios de la organización, copias de las promesas de compraventa y la escritura de compra de derechos y acciones de una parte de los terrenos que adquirimos, así como un plano del barrio.


1.- Solicitamos se realice con personal de su departamento una inspección o visita a nuestro barrio a fin de realizar una sesión de trabajo.

Notificaciones de ser el caso las recibiremos en la Casilla Judicial No. 2508, perteneciente a nuestro Abogado Patrocinador.

Firmamos con nuestro Abogado Patrocinador.


William Aguaguiña González
ABOGADO
MAT. 6186 C.A.P


Sr. Santos Jumbo Escobar
PRESIDENTE


Sra. Verónica Averos Castillo
SECRETARIA



Ord: 75

Plano:

12

Ord : 75

Plano :

B

Ord: 75

Plano:

14

CD



Secretaría de
Coordinación
Territorial y
Participación

Unidad Especial
"Regula tu Barrio"

URBANIZACIÓN DE INTERÉS SOCIAL
DE DESARROLLO PROGRESIVO

COMITÉ PRO MEJORAS


"EL CISNE"

PARROQUIA TURUBAMBA

ADMINISTRACIÓN ZONAL
QUITUMBE

EXPEDIENTE Nº 35 Q

UNIDAD ESPECIAL REGULA TU BARRIO
NOVIEMBRE 2010



**Secretaría
General del
Concejo**

Informe N° IC-O-2011-005

I

**COMISIÓN DE SUELO Y ORDENAMIENTO TERRITORIAL
EJE TERRITORIAL**

| ORDENANZA | FECHA | SUMILLA |
|----------------|------------|---------|
| PRIMER DEBATE | 03.02.2011 | |
| SEGUNDO DEBATE | 17.02.2011 | |
| OBSERVACIONES: | | |

Señor Alcalde, para su conocimiento y el del Concejo Metropolitano de Quito, remitimos a usted el siguiente Informe emitido por la Comisión de Suelo y Ordenamiento Territorial, con las siguientes consideraciones:

1.- ANTECEDENTE:

En sesión ordinaria de 24 de enero de 2011, la Comisión de Suelo y Ordenamiento Territorial analizó la documentación tendiente a la aprobación de los siguientes barrios:

1. La Tolita;
2. El Cisne;
3. Portal de San Juan;
4. Mercedes 1;
5. San Marcos;
6. Núñez;
7. Vida Nueva;
8. Santa Rosa del Norte, y;
9. Santa Rosa de Guayliabamba.

Además, en la misma sesión, la Comisión de Suelo y Ordenamiento Territorial, analizó la solicitud de reforma de los siguientes barrios:

1. Los Retoños de los Servidores del MAG, y;
2. Benito Juárez.

2.- DICTAMEN DE LA COMISIÓN:



**Secretaría
General del
Concejo**

I

La Comisión de Suelo y Ordenamiento Territorial, luego de analizar la documentación técnica y legal que reposa en los expedientes, fundamentada en los artículos 57 literales a) y x) y 322 del Código Orgánico de Organización Territorial, Autonomía y Descentralización, y 30 y 82 de la Ordenanza No. 255, en sesión ordinaria realizada el 24 de enero de 2011, emite **DICTAMEN FAVORABLE** para que el Concejo Metropolitano de Quito conozca y apruebe los siguientes proyectos de Ordenanza que se adjuntan:

1. Ordenanza Aprobatoria del barrio La Tolita;
2. Ordenanza Aprobatoria del barrio El Cisne;
3. Ordenanza Aprobatoria del barrio El Portal de San Juan;
4. Ordenanza Aprobatoria del barrio Mercedes 1;
5. Ordenanza Aprobatoria del barrio San Marcos,
6. Ordenanza Aprobatoria del barrio Núñez;
7. Ordenanza Aprobatoria del barrio Vida Nueva;
8. Ordenanza Aprobatoria del barrio Santa Rosa del Norte
9. Ordenanza Aprobatoria del Barrio Santa Rosa de Guayllabamba;
10. Ordenanza Reformatoria a la Ordenanza No. 3756 de 29 de septiembre de 2008, que aprobó al barrio "Los Retoños de los Servidores del MAG";
11. Ordenanza Reformatoria a la Ordenanza No. 3564 de 18 de marzo de 2005, que aprobó al barrio "Benito Juárez".

Dictamen que la Comisión pone a consideración del Concejo Metropolitano.

Atentamente,

Lic. Freddy Heredia

**Presidente (E) de la Comisión de
Suelo y Ordenamiento Territorial**

Dr. Fabricio Villamar
Concejal Metropolitano

Lic. Eddy Sánchez
Concejal Metropolitano

Dr. Manuel Adrián Badillo
Concejal Metropolitano

Adjunto expedientes y proyectos de ordenanzas
Diego X. Almeida C.



Secretaría de
Coordinación
Territorial y
Participación

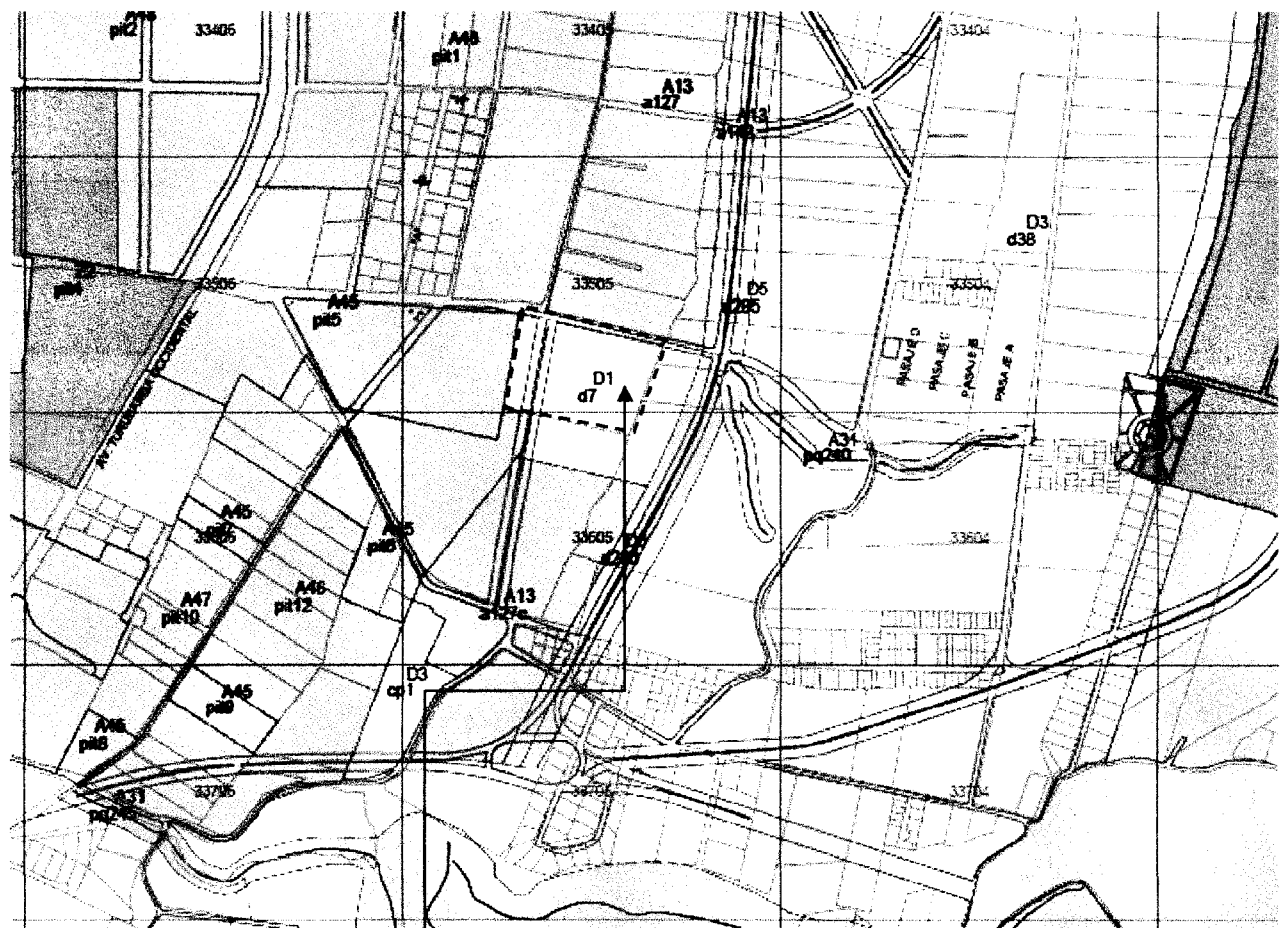
Unidad Especial
"Regula tu Barrio"

Quitumbe

**ASENTAMIENTO HUMANO DE HECHO DE INTERÉS SOCIAL:
"COMITE PRO MEJORAS DEL BARRIO EL CISNE"
EXPEDIENTE Nº 35 Q**

INFORME SO-L-T/Q Nº 015

UBICACIÓN:



EL CISNE

Parroquia Turubamba

Barrio/Sector Sin Nombre 17

Uso de Suelo Principal

- | | | |
|----------------------|----------------------|----------------|
| Agrícola Residencial | Múltiple | Residencial 1 |
| Área de Promoción | Patrimonial | Residencial 1A |
| Equipamiento | Protección Ecológica | Residencial 2 |
| Industrial 2 | Protección Baeterio | Residencial 3 |
| Industrial 3 | RNINR | |
| Industrial 4 | RNR | |



Secretaría de
Coordinación
Territorial y
Participación

Unidad Especial
"Regula tu Barrio"

Quitumbe

ANTECEDENTES DEL ASENTAMIENTO HUMANO

Con la esperanza de adquirir un predio en el cual construir una vivienda los moradores del barrio el Cisne, se organizan y forman el Comité Pro Mejoras del Barrio El Cisne, mediante Acuerdo Ministerial No. 01065, de 07 de Abril de 1999, emitido por el MIES y a través de esta persona jurídica, adquieren un lote de terreno en junta con otros moradores, reciben el predio sin ninguna obra de infraestructura ni permiso de fraccionamiento motivo por el cual hoy se encuentran regularizando la propiedad y desarrollando el sector.

INFORME SOCIO-ORGANIZATIVO

| | |
|---|--------------------|
| TIPO DE ORGANIZACIÓN: | Comité Pro-Mejoras |
| PRESIDENTE Y/O REPRESENTANTE LEGAL: | Señor Santos Jumbo |
| AÑOS DE ASENTAMIENTO: | 16 años |
| Nº DE SOCIOS: | 43 |
| PAGO DE IMPUESTO PREDIAL AÑO ANTERIOR: | 23-09-2010 |

INFORME LEGAL

| | |
|--|--|
| ANTECEDENTES LEGALES DE LA PROPIEDAD: | <p>El predio donde se asienta el denominado Barrio el Cisne fue adquirido de la siguiente manera:</p> <ol style="list-style-type: none"> 1.-Mediante escritura pública de compra venta de 30 de abril 2009, celebrada ante el Notario Vigésimo Tercero del Cantón Quito, e inscrita en el Registro de la Propiedad con fecha 16 de marzo de 2010, otorgada por Juan Alfonso Salguero Guaman y María Nicolasa Colcha Pérez, venden a favor del Comité Pro Mejoras del Barrio El Cisne, el cincuenta por ciento de derechos y acciones (50% D Y A) de un lote de terreno número Trescientos Setenta y Seis, situado en el sector San Juan de Turubamba de la Parroquia de Guamani antes Chillogallo de esta ciudad de Quito Provincia de Pichincha, con una superficie de tres hectáreas ubicado en la Hacienda Turubamba de Monjas. 2.- Mediante escritura pública de compra venta de 14 de noviembre 2008, celebrada ante el Notario Trigésimo Séptimo del Cantón Quito, e inscrita en el Registro de la Propiedad con fecha 11 de marzo de 2009, otorgada por Juan Alberto Salazar López y Mariela de los Ángeles Hidalgo Mayorga, venden a favor de Carmen Julia Almachi y otros, el cincuenta por ciento de derechos y acciones (50% D Y A) de un lote de terreno |
|--|--|



Secretaría de
Coordinación
Territorial y
Participación

Unidad Especial
"Regula tu Barrio"

Quitumbe

| | | | | |
|--|--|----|---------------------|----|
| | número Trescientos Setenta y Seis, situado en el sector San Juan de Turubamba de la Parroquia de Guamani antes Chillogallo de esta ciudad de Quito Provincia de Pichincha, con una superficie de tres hectáreas ubicado en la Hacienda Turubamba de Monjas. | | | |
| TRANSFERENCIA DE LA PROPIEDAD (TERCERAS VENTAS) | Terceras Ventas: NO EXISTEN | | | |
| TIPO DE ESCRITURA: | UNIPROPIEDAD | NO | DERECHOS Y ACCIONES | SI |
| PROPIETARIO(S): | <p>1.-PROPIETARIOS DEL 50% D Y A</p> <p>Comité Pro Mejoras del Barrio el Cisne, Representado por el señor Santos Amadeo Jumbo Escobar, Presidente del Comité Pro Mejoras. (funciones prorrogadas)</p> <p>2.-PROPIETARIOS DEL RESTANTE DEL 50% D Y A</p> <ol style="list-style-type: none"> 1.- Almachi Carmen Julia 2.- Andino Artos Luis Gustavo 3.-Andino Artos Víctor Manuel 4.-Caiza Toapanta Segundo Esteban 5.-Chaluisa Chiguano Humberto 6.-Chasiluisa Arequipa Blanca Fabiola 7.-Flores Catota María Matilde 8.-Guaman Ayol Ambrocio 9.-Guamangate Guamangate Juan 10.-Jumbo Escobar Santos Amadeo 11.- Latacunga Chiguano José Ernesto 12.-Latacunga Chiguano María Juana 13.-Moreno Robayo Matilde 14.- Morocho Caiza Julio Manuel 15.- Averos Castillo Verónica del Roció 16.-Ocampo Rivadeneira Robert Marcelo 17.-Paca Zamora Modesto 18.- Pacheco Veintenilla Bolívar Orlando 19.-Pilatasig Lema Segundo Jesús 20.-Quevedo Yugsi Mentor Hernán 21.-Shulca Chicaiza Marcelino 22.-Sulca Chicaiza Jorge 23.- Sánchez López Lourdes Margoth 24.-Terán Campos Gloria María 25.- Toapanta Chuquitarco Cesar Humberto 26.- Uribe Andino Héctor Jilberto 27. Uribe Andino Cecilia Teresa 28.- Vega Cuchipe Ernesto, | | | |



Secretaría de
Coordinación
Territorial y
Participación

Unidad Especial
"Regula tu Barrio"

Quitumbe

| | | | | | |
|--|---|---|----------|--------------------------|------------------------|
| | 29.- Velasco Mallitasig Luis Fernando 30.- Villavicencio Villavicencio Cèlida 31.- Yuquilema Yautibug José Sebastián. | | | | |
| FECHA DE OTORGAMIENTO: | 30 de abril 2009 14 de noviembre 2008 | | | | |
| OTORGADO POR: | 1.- Juan Alfonso Salguero Guaman y María Nicolasa Colcha Pérez 2.- Juan Alberto Salazar López y Mariela de los Ángeles Hidalgo Mayorga | | | | |
| A FAVOR DE: | 1.- COMITE PRO MEJORAS DEL BARRIO EL CISNE 2.- CARMEN JULIA ALMACHI Y OTROS | | | | |
| NOTARIO: | 1.- Dr. Gabriel Cobo 2.- Dr. Roberto Dueñas | NOTARIA | 23 37 | CANTÓN : QUITO | Pichincha Pichincha |
| INSCRIPCION EN EL REGISTRO DE LA PROPIEDAD: | 1.- 16 de marzo de 2010 2.- 11 de marzo de 2009 | | | | |
| LINDEROS DE LA PROPIEDAD LINDERO | LINDERO NORTE: | En una extensión de doscientos treinta y cinco metros con la calle J de la parcelación | | | |
| | LINDERO SUR: | En una extensión de doscientos treinta metros cuadrados con propiedad de los vendedores | | | |
| | LINDERO ESTE: | En una extensión de ciento treinta y seis metros cuadrados metros con cincuenta centímetros con propiedad de los herederos de la señora Laura de González | | | |
| | LINDERO OESTE: | En una extensión de ciento cuarenta y tres metros cuadrados con el lote numero trescientos setenta y cinco de propiedad de la Compañía Química Borden | | | |
| | SUPERFICIE: | TRES HECTAREAS | | | |
| CERTIFICADO DE HIPOTÉCAS Y GRAVÁMENES | DEL REGISTRO DE LA PROPIEDAD | Certificado No. C 41485887001 de fecha 11/11/2010 (50% D.Y.A.) Certificado No. C 41485887001 de fecha 11/11/2010 (50% D.Y.A) | | | |

INFORME TECNICO

| | | |
|---------------------------------|----------------------------------|---------------------------------|
| Nº de Predio: | 119387 | |
| Clave Catastral: | 33505 01 005 | |
| Zonificación: | D1(D202-80) | |
| Lote mínimo: | 200 m2 | |
| Formas de Ocupación: | (D) Continua sobre línea | |
| Uso principal del suelo: | (R2) Residencia mediana densidad | |
| Cambio de Zonificación: | NO APLICA | APLICA |
| | X | Zonificación: |
| | | Lote mínimo: |
| | | Formas de Ocupación: |
| | | Uso principal del suelo: |



Secretaría de
Coordinación
Territorial y
Participación

Unidad Especial
"Regula tu Barrio"

Quitumbe

| | | | | | | | | |
|---|--|-----------------------------|------------------------------------|------------------------------------|---|----|--------------|-----|
| Número de Lotes: | 98 | | | | | | | |
| Consolidación: | 43.43% | OBRAS CIVILES | Vías | 0% | Aceras | 0% | Bordillos | 45% |
| | | OBRAS DE INFRAESTRUCTURA | Agua Potable | 75% | Alcantarillado | 0% | Electricidad | 75% |
| Área útil de Lotes: | 18.565,58 m² | | | 61.71 % | | | | |
| Área de vías y pasajes: | 9.649,14 m ² | | | 32.07 % | | | | |
| Anchos de vías y pasajes: | Calle "A" | 10.00 m | | Pasaje "1" | 6.00 m | | | |
| | Calle "B" | 10.00 m | | Pasaje "2" | 6.00 m | | | |
| | Calle "C" | 10.00 m | | Pasaje "3" | 6.00 m | | | |
| | Calle "D" | 30.00 m | | Pasaje "4" | 6.00 m | | | |
| | Calle "J" | 14.00 m | | Pasaje "A" | 4.00 m | | | |
| Área Verde y Área de Equipamiento Comunal: | 1.496,73 m ² | | | 4.98 % del área total del terreno. | | | | |
| | | | | 8.06 % del área útil de lotes | | | | |
| Área de afectación vial: | No Existe | | | | | | | |
| Área de protección de quebrada y/o talud: | En lotes | 95.30 m ² | | 0.32 % | | | | |
| | En área verde | 276.74 m ² | | 0.92 % | | | | |
| Área de protección por ribera de río: | No Existe m ² | | | | | | | |
| Área de afectación especial: | Especifique: No Existe | | | | | | | |
| Área bruta del terreno (Área Total): | 30.083,49 m ² | | | 100 % | | | | |
| Área de lotes a escriturar: | 18.660,88 m ² | | | 62.03 % | | | | |
| Área Verde 1: | LINDEROS | | | | SUPERFICIE | | | |
| | Norte: | Lote No. 33 | 18.84 m | | 1046.51 m² | | | |
| | | Lote No. 34 | 16.86 m | | | | | |
| | Sur: | Lote No. 35 | 18.49 m | | | | | |
| | | Lote No. 36 | 16.85 m | | | | | |
| | Este: | Calle "C" | 29.60 m | | | | | |
| Oeste: | Calle "D" | 30.10 m | | | | | | |
| Área Verde 2 y área verde adicional: | LINDEROS | | | | SUPERFICIE | | | |
| | Norte: | Lote No. 98 | 15.55 m | | Área útil 242.70 m² Área adicional, faja de protección Quebrada. 276.74 m² | | | |
| | | Sur: | Vértice Calle "A" y Quebradilla | 0.00 m | | | | |
| | Este: | Quebradilla | 68.09 m | | | | | |
| | Oeste: | Calle "A" | 67.56 m | | | | | |
| | | | | | | | | |
| Área Verde 3: | LINDEROS | | | | SUPERFICIE | | | |
| | Norte: | Lote No. 59 | 20.76 m | | 207.52 m² | | | |
| | | Sur: | Lote No. 62 | 20.87 m | | | | |
| | Este: | Lote No. 61 | 9.97 m | | | | | |
| Oeste: | Calle "C" | 10.00 m | | | | | | |
| ANEXO TECNICO: | EMAAP-Q <ul style="list-style-type: none"> Factura de Pago fecha noviembre 2010, placa predial medidor | | | | | | | |



Secretaría de
Coordinación
Territorial y
Participación

Unidad Especial
"Regula tu Barrio"

Quitumbe

| | |
|--|--|
| | <p>5007565.</p> <p>EMPRESA ELECTRICA QUITO SA.</p> <ul style="list-style-type: none"> Factura de Pago fecha noviembre 2010, numero de suministro 1303907. <p>PLANOS</p> <ul style="list-style-type: none"> Levantamiento topográfico, firmado por profesional Arq. Walter Solis, fecha noviembre 2010. Memoria Técnica, firmado por profesional Arq. Walter Solis, fecha noviembre 2010. Detalle Áreas Comunes, firmado por profesional Arq. Walter Solis, fecha noviembre 2010. Levantamiento topográfico, firmado por profesional Ing. Laura López, fecha Agosto 2010, certificación del borde superior de Quebradilla, Oficio No. 942-BQ, fecha 13 de octubre 2010. 1 CD con archivos digitales. <p>INFORMES</p> <ul style="list-style-type: none"> Informe técnico No. 018 emitido por Jefe zonal de Catastros y Responsable técnico UERB-AZQ, fecha 18 Noviembre 2010. Informe afectación vial No. 10 3985, emitido por Arq. Augusto Criollo jefe zonal de Obras Públicas, fecha 30 octubre 2010. Certificación de borde superior de quebradilla emitida, mediante oficio No. 7628 por la Dirección Metropolitana de Catastro, fecha 18 Octubre 2010. <p>INFORME DE REGULACIÓN METROPOLITANA</p> <ul style="list-style-type: none"> IRM número 319306 del predio No. 119387, fecha 4 Octubre 2010. <p>IMPUESTO PREDIAL</p> <ul style="list-style-type: none"> Pago del impuesto predial No. 002-0297530, periodo 2010 del predio No. 0119387. |
|--|--|

CONCLUSIONES

La Mesa de Trabajo Institucional reunida el 01 de diciembre de 2010, conformada por: La Administradora Zonal de Quitumbe, la Coordinadora de la Unidad Regula Tu Barrio, la Secretaría de Territorio Hábitat y Vivienda, la Subprocuraduría, la Jefatura de Catastro, la Jefatura de Territorio y Vivienda, la Comisaría Metropolitana de Construcciones, los Responsables Socio Organizativo, Legal y Técnico de la Unidad; conoció el expediente No. 35 Q y problemática de este barrio, así como los informes técnicos y legales realizados por la Unidad Especial Regula Tu Barrio y después de la revisión de la documentación que se anexa al expediente, resuelven emitir **criterio técnico legal favorable** para que el Concejo Metropolitano de considerarlo pertinente, apruebe este barrio como una Urbanización de Interés Social de Desarrollo Progresivo.



Secretaría de
Coordinación
Territorial y
Participación

Unidad Especial
"Regula tu Barrio"

Quitumbe

RECOMENDACIONES

La Mesa Institucional recomienda a la Comisión de Suelo y Ordenamiento Territorial, la aprobación de los siguientes datos técnicos del nuevo fraccionamiento con el propósito de que sean incluidos a manera de normativa, en la Ordenanza de Aprobación del fraccionamiento:

1. La actual zonificación del sector es D1(D202-80) y por tratarse de un asentamiento humano de hecho de interés social de desarrollo progresivo de 16 años con un 43.43 % de consolidación de viviendas, se recomienda a la Comisión de Suelo y Ordenamiento Territorial que se apruebe los lotes existentes de menor superficie conforme el plano adjunto.
2. Las obras a ejecutarse en la urbanización son las siguientes: Alcantarillado, Agua Potable, Red Eléctrica, Adoquinado, Bordillos, Aceras, áreas verdes y equipamiento comunal.
3. El plazo de ejecución de la totalidad de las obras de urbanización, incluido el equipamiento del área comunal, será de siete (7) años, de conformidad al cronograma de obras presentado por el asentamiento.
4. La urbanización contempla un sistema vial de uso público, pero internamente la trama vial, no se encuentra acorde a lo que establece el Art. 41 de la Ordenanza No. 0255 (publicada en el R. O. 413 de 28 de agosto del 2008), debido a que este es un asentamiento humano de interés social de desarrollo progresivo de más de dieciséis años de existencia, con 43.43 % de consolidación de viviendas el mismo que se encuentra con obras de infraestructura como: Red principal de energía eléctrica, Red principal de agua potable, Bordillos en un 45%. Se aprueban las vías: Calle "A", "B", "C" de 10.00 m, Calles "D" de 30.00m; Calle "J" de 14.00 m; Pasaje "1", "2", "3", "4" de 6.00m y Pasaje "A" de 4.00 m. de ancho.
5. Los lotes No. 96, 97 y 98 se encuentran parcialmente conformados por la faja de protección de quebrada y poseen la restricción al uso del suelo, acorde a lo que establece el Art. 57 de la Ordenanza No. 0255 (publicada en el R. O. 413 de 28 de agosto del 2008).
6. El Área Verde No. 2 se encuentra parcialmente conformada por la faja de protección de quebrada, por tal motivo se considera dicha faja como área recreativa adicional, acorde a lo que establece el Art. 57 de la Ordenanza No. 0255 (publicada en el R. O. 413 de 28 de agosto del 2008).
7. Que se establezca a través de la ordenanza de aprobación la compensación económica por falta de áreas verdes y equipamiento comunal.



Secretaría de
Coordinación
Territorial y
Participación

Unidad Especial
"Regula tu Barrio"

Quitumbe

Informe Socio Organizativo, Técnico y Legal N°015
Comité Pro Mejoras del Barrio El Cisne: Hoja N° 08, firman conforme:

LCDA. MARÍA HERNÁNDEZ
ADMINISTRADORA ZONAL QUITUMBE

DRA. JENNY ROMO T
COORDINADORA UERB Q -EA

DR. DANILO VITERI
SUBPROCURADURÍA

ING. ALEJANDRA SÁNCHEZ
JEFA DE CATASTRO

ING. LUIS JÁCOME
SECRETARIA DE TERRITORIO
HÁBITAT Y VIVIENDA, DELEGADO

ING. FERNANDO ESPÍN
JEFE TERRITORIO Y VIVIENDA

DRA. DORA GARZÓN
COMISARIA METROPOLITANA
DE CONSTRUCCIONES

| | NOMBRE | FECHA | FIRMA/SUMILLA |
|----------------|---|-------------|---------------|
| ELABORADO POR: | ENRIQUE SARCO RESPONSABLE SOCIO ORGANIZATIVO | 01-12-2010 | |
| ELABORADO POR: | JAZMIN MOYANO RESPONSABLE LEGAL | | |
| ELABORADO POR: | SANTIAGO MORALES RESPONSABLE TECNICO | 01-Dic-2010 | |
| REVISADO POR: | JENNY ROMO COORDINADORA | | |



Secretaría de
Coordinación
Territorial y
Participación

Unidad Especial
"Regula tu Barrio"

Suelo f

Oficio No. 433-UERB-2010
Quito, 13 de diciembre de 2010

2010-2685
=

Economista
Elizabeth Cabezas
**PRESIDENTA DE LA COMISIÓN DE
SUELO Y ORDENAMIENTO TERRITORIAL**
En su despacho.

Señora Presidenta:


Para conocimiento y aprobación de la Comisión que usted preside; y, previa la presentación y aprobación del Concejo Metropolitano, remito el expediente íntegro No. 35-Q, con documentación original, correspondiente al **COMITÉ PROMEJORAS "EL CISNE"**.

Para el efecto, se adjuntan los documentos habilitantes de la gestión realizada por ésta Unidad, y tener como fin la regularización:


1. Actas de la Mesa Institucional No. 006, de diciembre 1 de 2010
2. Informe Técnico, Legal y Socio-Organizativo: SO-L-T/Q - No. 15
3. Proyecto de Ordenanza.
4. CD del Proyecto de Ordenanza.
5. Detalle de la documentación del expediente: Formato (F-ITADUERB01-01)

Con sentimientos de consideración y estima.

Atentamente,


Ing. Samuel Pilco
**DIRECTOR UNIDAD ESPECIAL
REGULA TU BARRIO**

SP/ct
Adj. 1 carpeta
Detalle de cantidad de documentos

 **CONCEJO
METROPOLITANO
SECRETARÍA GENERAL
RECEPCIÓN DE DOCUMENTOS**
FECHA: J. CORREA
HORA:
NOMBRE: R. J. A. O.



Unidad Especial
"Regula tu Barrio"
Quitumbe

DETALLE DE CANTIDAD DE DOCUMENTOS DE EXPEDIENTE No. 35 - Q COMITÉ PRO MEJORAS EL CISNE

| DESCRIPCIÓN | DETALLE | CANTIDAD |
|---|---|------------|
| DOCUMENTOS HABILITANTES PARA CONOCIMIENTO DE COMISIÓN | ACTAS (f.u) | 4 |
| | INFORME (f.u) | 8 |
| | PROYECTO ORDENANZA (f.u) | 8 |
| | Anexo proyecto de Ordenanza (f.u) | 2 |
| | CD | 1 |
| | CONTENIDO DE EXPEDIENTE (f.u) | 2 |
| | | |
| SOLICITUD | (f.u) | 0 |
| DOCUMENTOS LEGALES | ESCRITURAS (x) | 2 |
| | CERTIFICADO - REGISTRO PROPIEDAD (f.u) | 4 |
| | PAGO PREDIAL (f.u) | 2 |
| DOCUMENTOS SOCIO-ORGANIZATIVOS | PERSONERIA JURÍDICA (f.u) | 0 |
| | DIRECTIVA (f.u) | 1 |
| | SOCIOS (f.u) | 5 |
| DOCUMENTOS TÉCNICOS | EMAAP (f) | 1 |
| | EMAAP (f.u) | 0 |
| | EEQ (f) | 1 |
| | EEQ (f.u) | 0 |
| | ANDINATEL (f) | 0 |
| | ANDINATEL (f.u) | 0 |
| | I.R.M (f.u) | 2 |
| PLANOS | 8 | |
| COMUNICACIONES INTERNAS | (f.u) | 16 |
| COMUNICACIONES DEL BARRIO | RECIBIDAS (f.u) | 3 |
| | ENVIADAS (f.u) | 0 |
| OTROS | CDs | 6 |
| | COMUNICACIONES INTERINSTITUCIONALES (f.u) | 0 |
| | VARIOS (f.u) | 138 |
| | TOTAL FOJAS ÚTILES | 195 |
| | TOTAL ESCRITURAS | 2 |
| | TOTAL FACTURAS | 2 |
| | TOTAL PLANOS | 8 |
| | TOTAL CDs | 7 |

(f.u) : Fojas útiles

(X): Cantidad de Escrituras

(f): Cantidad de Facturas

**DETALLE DE CANTIDAD DE DOCUMENTOS DE
EXPEDIENTE No. 35 - Q
COMITÉ PRO MEJORAS
EL CISNE**



Unidad Especial
"Regula tu Barrio"
Quitumbe

Secretaría de
Coordinación de
Territorio y
Participación

| DESCRIPCIÓN | DETALLE | CANTIDAD |
|--|---|------------|
| DOCUMENTOS HABILITANTES PARA CONOCIMIENTO DE COMISIÓN | ACTAS (f.u) | 4 |
| | INFORME (f.u) | 8 |
| | PROYECTO ORDENANZA (f.u) | 8 |
| | Anexo proyecto de Ordenanza (f.u) | 2 |
| | CD | 1 |
| | CONTENIDO DE EXPEDIENTE (f.u) | 2 |
| SOLICITUD | (f.u) | 0 |
| DOCUMENTOS LEGALES | ESCRITURAS (x) | 2 |
| | CERTIFICADO - REGISTRO PROPIEDAD (f.u) | 4 |
| | PAGO PREDIAL (f.u) | 2 |
| DOCUMENTOS SOCIO-ORGANIZATIVOS | PERSONERIA JURÍDICA (f.u) | 0 |
| | DIRECTIVA (f.u) | 1 |
| | SOCIOS (f.u) | 5 |
| DOCUMENTOS TÉCNICOS | EMAAP (f) | 1 |
| | EMAAP (f.u) | 0 |
| | EEQ (f) | 1 |
| | EEQ (f.u) | 0 |
| | ANDINATEL (f) | 0 |
| | ANDINATEL (f.u) | 0 |
| | I.R.M (f.u) | 2 |
| PLANOS | 8 | |
| COMUNICACIONES INTERNAS | (f.u) | 16 |
| COMUNICACIONES DEL BARRIO | RECIBIDAS (f.u) | 3 |
| | ENVIADAS (f.u) | 0 |
| OTROS | CDs | 6 |
| | COMUNICACIONES INTERINSTITUCIONALES (f.u) | 0 |
| | VARIOS (f.u) | 138 |
| (f.u) : Fojas útiles | TOTAL FOJAS ÚTILES | 195 |
| (X): Cantidad de Escrituras | TOTAL ESCRITURAS | 2 |
| (f): Cantidad de Facturas | TOTAL FACTURAS | 2 |
| | TOTAL PLANOS | 8 |
| | TOTAL CDs | 7 |



Secretaría de
Coordinación
Territorial y
Participación

Unidad Especial
"Regula tu Barrio"

ACTA UERB - QUITUMBE 006 - 2010

SESIÓN DE LA MESA INSTITUCIONAL PARA APROBAR EL PROCESO DE REGULARIZACIÓN DE BARRIOS REALIZADA EL DÍA MIÉRCOLES 01 DICIEMBRE DEL DOS MIL DIEZ

En el Distrito Metropolitano de Quito, al primer día del mes de Diciembre del año dos mil diez, en la Sala de Reuniones de la Administración Zonal Quitumbe, siendo las Once horas con treinta minutos, debidamente citados mediante CONVOCATORIA CONSTANTE EN MEMORANDO N°. 159, de fecha veinte y cuatro de noviembre de dos mil diez, se reúnen los señores (as): Lcda. María Hernández, Administradora Zonal Quitumbe; Ingeniero Luis Jácome Representante de la Secretaría de Territorio, Hábitat y Vivienda; Doctor Danilo Viteri, Subprocurador de la Administración Zonal; Ingeniera Alejandra Sánchez, Jefa de Catastro de la Administración Zonal; Ingeniero Fernando Espín, Jefe de Territorio y Vivienda, Doctora Dora Garzón, Comisaria Metropolitana de Construcciones, Doctora Jenny Romo, Coordinadora de la Unidad Especial Regula Tu Barrio Quitumbe, Arquitecto Santiago Morales, Responsable Técnico; Doctora Jazmín Moyano, Responsable Legal; y, Licenciado Enrique Sarco, Responsable Socio Organizativo, de la Unidad Especial Regula Tu Barrio de la Administración Zonal Quitumbe; con la finalidad de tratar el siguiente Orden del Día:

1.- Análisis y Aprobación del Informe Socio Organizativo, Legal y Técnico, N°012 del Comité Pro Mejoras del Barrio "PRADERAS DEL SUR METROPOLITANO", que se encuentra ocupando el predio: N°. 184664, de propiedad del COMITÉ PRO MEJORAS DEL BARRIO "PRADERAS DEL SUR METROPOLITANO", Parroquia GUAMANÍ, Zona QUITUMBE, Expediente N°. 53 Q.

2.- Análisis y Aprobación del Informe Socio Organizativo, Legal y Técnico, N°013 del Comité Pro Mejoras del Barrio "BALCONES DEL SUR", que se encuentra ocupando el predio: No.5108524, de propiedad del COMITÉ PRO MEJORAS DEL BARRIO "BALCONES DEL SUR", Parroquia GUAMANÍ, Zona QUITUMBE, Expediente N°58 Q.



Secretaría de
Coordinación
Territorial y
Participación

Unidad Especial
"Regula tu Barrio"

3.- Análisis y Aprobación del Informe Socio Organizativo, Legal y Técnico, N°014 del Comité Pro Mejoras del Barrio "TRANSITO ALTO", que se encuentra ocupando el predio: N°. 144881, de propiedad del COMITÉ PRO MEJORAS DEL BARRIO "TRÁNSITO ALTO", Parroquia CHILLOGALLO, Zona QUITUMBE, Expediente N°. 17 Q.

4.- Análisis y Aprobación del Informe Socio Organizativo, Legal y Técnico, N°015 del Comité Pro Mejoras del Barrio "EL CISNE", que se encuentra ocupando los predios: No.119387, de propiedad del Comité Pro Mejoras del Barrio "EL CISNE Y DE CARMEN JULIA ALMACHE Y OTROS", Parroquia TURUBAMBA, Zona QUITUMBE, Expediente N°35 Q.

Una vez constatado el quórum reglamentario, se procede con el Primer Punto del Orden del Día: Dar lectura al Informe Socio Organizativo, Legal y Técnico del Comité Pro Mejoras del Barrio **"PRADERAS DEL SUR METROPOLITANO"** Expediente N° 53 Q.

Analizado el contenido del Informe tanto en la parte Socio Organizativo, Legal y Técnico, y al no encontrar observaciones en ninguna de sus partes, por unanimidad de los asistentes, se aprueba el Informe mencionado; y, se recomienda que continúe su trámite en la Comisión de Suelo y Ordenamiento Territorial.

Segundo Punto del Orden del Día, se procede a dar lectura al Informe Socio Organizativo, Legal y Técnico correspondiente al Comité Pro Mejoras del Barrio **"BALCONES DEL SUR"**, Expediente N° 58 Q

Existiendo conformidad con el texto del Informe, tanto en las partes: Socio Organizativo, Legal y Técnico, se da por aprobado el documento por unanimidad de los asistentes; y, se recomienda que continúe su trámite en la Comisión de Suelo y Ordenamiento Territorial.

Tercer Punto del Orden del Día, se procede a dar lectura al Informe Socio Organizativo, Legal y Técnico correspondiente al Comité Pro Mejoras del Barrio **"TRANSITO ALTO"**, Expediente N° 17 Q.



Secretaría de
Coordinación
Territorial y
Participación

Unidad Especial
"Regula tu Barrio"

Existiendo conformidad con el texto del Informe, tanto en las partes: Socio Organizativo, Legal y Técnico, se da por aprobado el documento por unanimidad de los asistentes; y, se recomienda que continúe su trámite en la Comisión de Suelo y Ordenamiento Territorial.

Cuarto Punto del Orden del Día, se procede a dar lectura al Informe Socio Organizativo, Legal y Técnico correspondiente al Comité Pro Mejoras del Barrio "EL CISNE", Expediente N° 35 Q.

Existiendo conformidad con el texto del Informe, tanto en las partes: Socio Organizativo, Legal y Técnico, se da por aprobado el documento por unanimidad de los asistentes; y, se recomienda que continúe su trámite en la Comisión de Suelo y Ordenamiento Territorial.

No existiendo otro Punto que tratar, se da por concluida la sesión, siendo las doce horas con cuarenta y cinco minutos.

LCDA. MARÍA HERNÁNDEZ
ADMINISTRADORA ZONAL

DR. DANILO VITERI
SUBPROCURADOR
ADMINISTRACIÓN ZONAL

ING. FERNANDO ESPÍN
JEFE TERRITORIO Y VIVIENDA

ING. ALEJANDRA SÁNCHEZ
JEFE ZONAL DE CATASTRO
ADMINISTRACIÓN ZONAL
ZONAL

DRA. DORA GARZÓN
COMISARIA METROPOLITANA
DE CONSTRUCCIONES ADMINISTRACIÓN
ZONAL



Secretaría de
Coordinación
Territorial y
Participación

Unidad Especial
"Regula tu Barrio"

ACTA N°006- UERB - 2010

ING. LUIS JÁCOME
REPRESENTANTE DE LA SECRETARIA
DE TERRITORIO, HABITAT Y VIVIENDA

DRA. JENNY ROMO
COORDINADORA DE LA UNIDAD
REGULA TU BARRIO
UERB QUITUMBE Y ELOY ALFARO

ARQ. SANTIAGO MORALES
RESPONSABLE TÉCNICO
UERB QUITUMBE Y ELOY ALFARO

ABG. JAZMIN MOYANO
RESPONSABLE LEGAL
UERB QUITUMBE Y ELOY ALFARO

SOC. ENRIQUE SARCO
RESPONSABLE SOCIO-ORGANIZATIVO
UERB QUITUMBE Y ELOY ALFARO

EL CONCEJO METROPOLITANO DE QUITO

CONSIDERANDO

Que, la Constitución de la República en el Artículo 30 establece que “Las personas tienen derecho a un hábitat seguro y saludable, y a una vivienda adecuada y digna, con independencia de su situación social y económica.

Que, la Constitución de la República en el Artículo 31 expresa que “Las personas tienen derecho al disfrute pleno de la ciudad y de sus espacios públicos, bajo los principios de sustentabilidad, justicia social, respeto a las diferentes culturas urbanas y equilibrio entre lo urbano y lo rural. El ejercicio del derecho a la ciudad se basa en la gestión democrática de esta, en la función social y ambiental de la propiedad y de la ciudad, y en el ejercicio pleno de la ciudadanía”;

Que, la Constitución de la República en su Artículo 240 establece “Que los gobiernos autónomos descentralizados de las regiones, distritos metropolitanos, provincias y cantones tendrán facultades legislativas en el ámbito de sus competencias y jurisdicciones territoriales”;

Que, la Constitución de la República, Artículo 264, Numeral 1 manifiesta que los gobiernos municipales tendrán las siguientes competencias:

1.-“Planificar el desarrollo cantonal y formular los correspondientes planes de ordenamiento territorial, de manera articulada con la planificación nacional, regional, provincial y parroquial, con el fin de regular el uso y la ocupación del suelo urbano y rural”;

Que, dentro de las funciones del gobierno autónomo descentralizado municipal, consta la de establecer el régimen de uso del suelo y urbanístico, para lo cual determinará las condiciones de urbanización, parcelación, lotización, división o cualquier otra forma de fraccionamiento de conformidad con la planificación cantonal, asegurando porcentajes para zonas verdes y áreas comunales de conformidad con lo que establece el literal c del Artículo 54 del Código Orgánico de Organización Territorial Autonomía y Descentralización;

Que, el Código Orgánico de Organización Territorial, Autonomía y Descentralización en el Título III, Capítulo III Del Gobierno Autónomo Descentralizado Municipal, Artículo 57 sobre las Atribuciones del Concejo Municipal establece que al Concejo Municipal le corresponde:

“a) En ejercicio de la facultad normativa en las materias de competencia del gobierno autónomo descentralizado municipal, mediante la expedición de ordenanzas cantonales, acuerdos y resoluciones;

x) Regular y controlar, mediante la normativa cantonal correspondiente, el uso del suelo en el territorio del cantón, de conformidad con las leyes sobre la materia, y establecer el régimen urbanístico de la tierra;

z) Regular mediante ordenanza la delimitación de los barrios y parroquias urbanas tomando en cuenta la configuración territorial, identidad, historia, necesidades urbanísticas y administrativas y la aplicación del principio de equidad interbarrial;”

Que, el Código Orgánico de Organización Territorial Autonomía y Descentralización en el Título VIII, Capítulo II "Del Procedimiento Parlamentario", Artículo 322 de las Decisiones Legislativas establece el procedimiento para la aprobación de ordenanzas municipales;

Que, de acuerdo a la Ley Orgánica de Régimen Para El Distrito Metropolitano de Quito, Artículo 2, Numeral 1, se establece que el Municipio del Distrito Metropolitano de Quito, tiene la competencia exclusiva y privativa de regular el uso y la adecuada ocupación del suelo, ejerciendo el control sobre el mismo;

Que, de conformidad con lo establecido en La Ley Orgánica de Régimen Para El Distrito Metropolitano de Quito, Artículo 8, Numeral 1, le corresponde especialmente al Concejo Metropolitano, decidir mediante ordenanza, sobre los asuntos de interés general, relativos al desarrollo integral y a la ordenación urbanística del Distrito;

Que, la Unidad Regula Tu Barrio será la encargada de procesar, canalizar y resolver los procedimientos para la regularización de la ocupación informal del suelo, en procura de agilizar la emisión de informes y demás trámites pertinentes para la legalización de barrios dentro del marco de planificación y el ordenamiento de la ciudad, conforme lo establecido en el Artículo 2 de la Resolución No. A0010 de 19 de marzo de 2010;

Que la Mesa Institucional de Trabajo, conformada por: La Administradora Zonal Quitumbe, la Coordinadora de la Unidad Regula Tu Barrio, la Secretaría de Territorio Habitación y Vivienda, la Subprocuraduría de la Administración Quitumbe, la Jefatura de Catastro Zonal, Jefatura de Territorio y Vivienda, la Comisaría Metropolitana de Construcciones, los Responsables Socio Organizativo, Legal y Técnico de la Unidad, emitió el Informe Técnico Legal Favorable No.015 de 01 de Diciembre de 2010, habilitante de la ordenanza de aprobación de la Urbanización de Interés Social de Desarrollo Progresivo del denominado Barrio El Cisne a favor del Comité Pro Mejoras del Barrio El Cisne y Carmen Julia Almachi y otros.

Que, de acuerdo a lo establecido en el Artículo 326 del Código Orgánico de Ordenamiento Territorial, que manifiesta que: "Los órganos legislativos de los gobiernos autónomos descentralizados, conformarán comisiones de trabajo las que emitirán conclusiones y recomendaciones que serán consideradas como base para la discusión y aprobación de sus decisiones.", la Comisión de Suelo y Ordenamiento Territorial, mediante Informe No. Xxxxx de xxxxx de 2010, emitió dictamen favorable para que el Concejo Metropolitano apruebe el Proyecto de Ordenanza de la Urbanización de Interés Social de Desarrollo Progresivo del denominado Barrio El Cisne a favor del Comité Pro Mejoras del Barrio El Cisne y Carmen Julia Almachi y otros.

En ejercicio de sus atribuciones legales constantes en el Artículo 30, 31, 240 y 264 numeral 1 de la Constitución de la República; Artículos 54 literal c, 57 literales a, x, z, 322 del Código Orgánico de Organización Territorial Autonomía y Descentralización; Artículos 2 numeral 1, 8 numeral 1 de la Ley Orgánica de Régimen para el Distrito Metropolitano de Quito, Art. 2 de la Resolución No. A0010 de 19 de marzo de 2010;

EXPIDE

LA ORDENANZA QUE APRUEBA LA URBANIZACIÓN DE INTERÉS SOCIAL DE DESARROLLO PROGRESIVO DEL DENOMINADO BARRIO EL CISNE A FAVOR DEL COMITÉ PRO MEJORAS DEL BARRIO EL CISNE Y CARMEN JULIA ALMACHI Y OTROS

Art.1.- ANTECEDENTES.- El Comité Pro Mejoras del Barrio El Cisne es propietario del cincuenta por ciento de derechos y acciones (50%) fincados en el lote de terreno numero trescientos setenta y seis, situado en el sector San Juan de Turubamba de la Parroquia de Guamani antes Chillogallo de esta ciudad de Quito Provincia de Pichincha, adquirida mediante escritura pública de compra venta de 30 de abril 2009, celebrada ante el Notario Vigésimo Tercero del Cantón Quito, e inscrita en el Registro de la Propiedad del Cantón Quito, con fecha 16 de marzo de 2010, otorgado por Juan Alfonso Salguero Guaman y María Nicolasa Colcha Pérez.

Los moradores del denominado Barrio el Cisne son copropietarios del cincuenta por ciento de derechos y acciones (50%) restante fincados en el lote de terreno numero trescientos setenta y seis, situado en el sector San Juan de Turubamba de la Parroquia de Guamani antes Chillogallo de esta ciudad de Quito Provincia de Pichincha, con clave catastral No. 33505 01 005 y No.de predio 119387, cuya superficie es de tres hectáreas, adquirida mediante escritura pública de compra venta de 14 de noviembre 2008, celebrada ante el Notario Trigésimo Séptimo del Cantón Quito, e inscrita en el Registro de la Propiedad del Cantón Quito, con fecha 11 de marzo de 2009, otorgado por Juan Alberto Salazar López y Mariela de los Ángeles Hidalgo Mayorga a favor de los señores: 1.- Almachi Carmen Julia, 2.- Andino Artos Luis Gustavo, 3.-Andino Artos Víctor Manuel, 4.-Caiza Toapanta Segundo Esteban, 5.-Chaluisa Chiguano Humberto, 6.-Chasiluisa Arequipa Blanca Fabiola, 7.-Flores Catota María Matilde, 8.-Guaman Ayol Ambrocio, 9.-Guamangate Guamangate Juan, 10.-Jumbo Escobar Santos Amadeo, 11.- Latacunga Chiguano José Ernesto, 12.-Latacunga Chiguano María Juana, 13.-Moreno Robayo Matilde,14.- Morocho Caiza Julio Manuel,15.- Averos Castillo Verónica del Roció,16.-Ocampo Rivadeneira Robert Marcelo, 17.-Paca Zamora Modesto,18.- Pacheco Veintenilla Bolívar Orlando,19.-Pilatasig Lema Segundo Jesús,20.-Quevedo Yugsi Mentor Hernán, 21.-Shulca Chicaiza Marcelino, 22.-Sulca Chicaiza Jorge, 23.- Sánchez López Lourdes Margoth, 24.-Terán Campos Gloria María 25.-Toapanta Chuquitarco Cesar Humberto, 26.- Uribe Andino Héctor Jilberto, 27. Uribe Andino Cecilia Teresa 28.- Vega Cuchipe Ernesto, 29.- Velasco Mallitasig Luis Fernando, 30.- Villavicencio Villavicencio Cèlida, 31.-Yuquilema Yautibug José Sebastián.

Con estas dos escrituras de compra venta se completa el 100% de derechos y acciones del inmueble descrito cuya superficie total es de tres hectáreas de terreno.

El Comité Pro Mejoras del Barrio "El Cisne", fue constituido mediante Acuerdo Ministerial No. 01065, de 07 de Abril de 1999, conferido por el Ministerio de Bienestar Social, actual MIES.

El predio se encuentra ocupado por un asentamiento humano de interés social que ha denominado al sector el Barrio El Cisne viviendo en situación de pobreza e inseguridad jurídica por carecer de escrituras públicas individuales del lote donde se asientan.

Art. 2.- DE LOS PLANOS Y DOCUMENTOS PRESENTADOS.- Los planos y documentos presentados son de exclusiva responsabilidad del proyectista y propietarios del predio, ubicado en la parroquia Turubamba, sin perjuicio de la responsabilidad de quienes revisaron los planos y los documentos legales, excepto que hayan sido inducidos a engaño.

En caso de comprobarse ocultación o falsedad en planos, datos, documentos, o de existir reclamos de terceros afectados, será de exclusiva responsabilidad de los propietarios del predio.

Las dimensiones y superficies de los lotes son las determinadas en el plano aprobatorio siendo en el futuro indivisibles.

Art. 3. ESPECIFICACIONES TÉCNICAS.

| | |
|--|---|
| Zonificación actual: | D1 (D202-80) |
| Lote Mínimo: | 200 m ² |
| Forma Ocupación del Suelo: | (D) Continua sobre línea |
| Clasificación del Suelo: | (SU) Suelo Urbano |
| Uso principal: | (R2) Residencia mediana densidad |
| Número de Lotes: | 98 |
| Área Útil de Lotes: | 18.565,58 m ² |
| Área de Vías y Pasajes: | 9.649,14 m ² |
| Área Comunal y equipamiento comunal: | 1.496,73 m ² (8.06 % del área útil de lotes) |
| Área de Protección Quebrada en lotes: | 95,30 m ² |
| Área de Protección Quebrada en área verde: | 276,74 m ² |
| Área Total de Predio (lev.topog): | 30.083,49 m ² |
| Área Total de Predio (Escrit.): | 30.000,00 m ² |
| Diferencia (Lev. Topog.- Escrit.): | 83,49 m ² |

Número de lotes 98, signados del uno (1) al noventa y ocho (98), cuyo detalle es el que consta en los planos y en el cuadro de beneficiarios adjunto al plano aprobatorio.

Los lotes No. 96, 97 y 98 se encuentran parcialmente conformados por la faja de protección de quebrada y poseen la restricción al uso del suelo, acorde a lo que establece el Art. 57 de la Ordenanza No. 0255 (publicada en el R. O. 413 de 28 de agosto del 2008).

Art. 4.- ZONIFICACIÓN DE LOS NUEVOS LOTES.- Se mantiene la zonificación del sector que es D1 (D202-80); lote mínimo 200 m²; forma ocupación del suelo (D) Continua sobre línea; clasificación del suelo (SU) Suelo Urbano. Por excepción se aprueban lotes de menor extensión de acuerdo al plano y cuadro de áreas adjunto por tratarse de un asentamiento humano de hecho de interés social progresivo de dieciséis años de antigüedad y con una consolidación y construcciones levantadas en un 43.43% respecto al total de los lotes.

Art. 5.- DEL AREA VERDE Y AREA DE EQUIPAMIENTO COMUNAL.- Los propietarios del predio fraccionado, de conformidad con lo que establece el artículo 479 del Código Orgánico de Organización Territorial Autonomía y Descentralización y en concordancia con el Art. 42 de la Ordenanza Metropolitana No. 0255 publicada en el R. O. 413 del 8 de agosto del 2008; transfieren al Municipio del Distrito Metropolitano de Quito como contribución de áreas verdes y áreas de equipamiento comunal, **1.496,73 m²** que corresponde al **8.06%** del área útil de los lotes distribuidos de la siguiente manera:

Área Verde: 1

Superficie: 1.046,51 m²

Norte: Entre Lotes N° 33, longitud 18.84 m y Lote N° 34, longitud 16.86 m
Sur: Entre Lotes N° 35, longitud 18.49 m y Lote N° 36, longitud 16.85 m
Este: Calle "C", longitud 29.60 m
Oeste: Calle "D", longitud 30.10 m

Área Verde: 2

Superficie: Área útil: 242,70 m²
Área adicional: 276,74 m²

Art. 9.- DEL PLAZO DE LA EJECUCIÓN DE LAS OBRAS.- El plazo de ejecución de la totalidad de las obras de urbanización, incluido el equipamiento del área comunal, es de siete (7) años, de conformidad al cronograma de obras presentadas por los propietarios del fraccionamiento, contados a partir de la fecha de la sanción de la presente Ordenanza. Pagará las contribuciones especiales y mejoras de ley.

Art. 10. DEL CONTROL DE EJECUCIÓN DE LAS OBRAS.- La Administración Municipal Zona Quitumbe, se responsabiliza del seguimiento en la ejecución y avance de las obras de urbanización hasta la terminación de las mismas, para lo cual existirá un informe técnico tanto del departamento de Fiscalización como de Obras Públicas de la Administración Quitumbe cada semestre. Su informe favorable final será indispensable para levantar la hipoteca y cancelar la prohibición de enajenar.

Art. 11. DE LA MULTA POR RETRASO EN EJECUCIÓN DE OBRAS.- En caso de retraso en la ejecución de las obras de urbanización, el Comité Pro Mejoras del Barrio El Cisne y Carmen Julia Almachi y otros pagarán a la Municipalidad en calidad de multa, el uno por mil por cada día de retraso, calculado del costo de las obras no ejecutadas.

De persistir el incumplimiento el Municipio podrá ejecutar las obras cuyo costo estará a cargo de todos los propietarios de los lotes de la urbanización, además de un recargo del 30%.

Emitidos los informes correspondientes estableciendo la multa por incumplimiento de las obras de urbanización se notificará a la Dirección Financiera para que se emita el título de crédito respectivo y proceder a su cobro, incluso por la vía coactiva de conformidad a la norma.

Art. 12. DE LA GARANTÍA PARA LA EJECUCIÓN DE LAS OBRAS.- De conformidad con lo dispuesto en el Artículo 31 e inciso segundo del Art. 96 de la Ordenanza No. 0255 (publicada en el R. O. 413 de 28 de agosto del 2008), todos los nuevos lotes producto de la aprobación del fraccionamiento del predio de propiedad del Comité Pro Mejoras del Barrio El Cisne y Carmen Julia Almachi y otros quedan gravados con primera, especial y preferente hipoteca a favor del Municipio del Distrito Metropolitano de Quito, quedando además prohibidos de enajenar, hasta la terminación total de las obras.

Queda expresamente aclarado que la prohibición de enajenar regirá una vez que se adjudiquen los lotes a sus respectivos beneficiarios, según el listado de beneficiarios que constan en el plano de fraccionamiento.

Art. 13. DE LA TASA RETRIBUTIVA.- En concordancia con lo establecido en el Artículo 57 literal c del Código Orgánico de Organización Territorial Autonomía y Descentralización, se establece que el Comité Pro Mejoras del Barrio El Cisne y Carmen Julia Almachi y otros a través de esta ordenanza cancelarán la tasa retributiva por servicios administrativos, tasa que será pagada dentro del plazo de sesenta días contados a partir de la fecha de la sanción de la ordenanza aprobatoria, previa la emisión de los títulos de créditos, emitidos por la Dirección Metropolitana Financiera, valor que se determinará basándose en el Cronograma Valorado de Obras presentado junto con los planos aprobatorios y de conformidad con los valores que le proporcione la Empresa Metropolitana de Movilidad y Obras Públicas EMMOP-Q

Art. 14. DE LA PROTOCOLIZACIÓN DE LA ORDENANZA.- El Comité Pro Mejoras del Barrio El Cisne y Carmen Julia Almachi y otros se comprometen en el plazo de sesenta días, contados a partir de la fecha de entrega recepción de la copia certificada de la Ordenanza Aprobatoria por parte de la Secretaria General del Concejo Metropolitano de Quito, a protocolizarla ante notario público e inscribirla en el Registro de la Propiedad del Cantón Quito, con todos sus documentos habilitantes de conformidad con lo que determina el Código Orgánico de Organización Territorial

Autonomía y Descentralización, caso contrario se recomendará dejar sin efecto esta autorización, notificándose del particular al Comisario de la Zona para que inicie las acciones pertinentes.

Art. 15- DE LA ENTREGA DE ESCRITURAS INDIVIDUALES.- El Comité Pro Mejoras del Barrio El Cisne y Carmen Julia Almachi y otros, deberán entregar las respectivas escrituras individuales a favor de los poseionarios cuyos nombres se encuentran detallados en el cuadro de beneficiarios constantes en el plano del fraccionamiento adjunto a legalizarse, y al listado de legítimos beneficiarios de los lotes que en dos fojas útiles se adjunta, en el plazo máximo de un año contado a partir de la inscripción de la Ordenanza en el Registro de la Propiedad del Cantón Quito, bajo eventual responsabilidad civil y penal de los propietarios en caso de incumplimiento. Se autoriza que en caso de producirse transferencias de dominio hasta la protocolización e inscripción de la presente ordenanza en el registro de la propiedad del cantón quito, estas sean avalizadas con el correspondiente certificado de ventas conferido por el registro de la propiedad para que surtan los efectos legales pertinentes.

Art. 16.- POTESTAD DE EJECUCIÓN.- Conforme dispone el artículo 378 del Código Orgánico de Ordenamiento Territorial, para el cumplimiento de las disposiciones de esta ordenanza, y en caso de que no se hayan cumplido los plazos establecidos, se podrá inclusive, solicitar el auxilio de la Policía Nacional o ejecutar en forma subsidiaria los actos que el obligado no hubiere cumplido, a costa de éste. En este evento, recuperará como lo manda la ley los valores invertidos por la vía coactiva, con un recargo del veinte por ciento (20%) más los intereses correspondientes.

Disposición Final.- Esta Ordenanza entrará en vigencia a partir de la fecha de su sanción.

Dada en la Sala de Sesiones del Concejo Metropolitano, el XX de XXXX de 2010.

Sr. Jorge Albán
**VICEALCALDE DEL DISTRITO
METROPOLITANO DE QUITO
DE QUITO**

Abg. Patricia Andrade Baroja
**SECRETARIA GENERAL DEL
CONCEJO METROPOLITANO
DE QUITO**



CERTIFICADO DE DISCUSIÓN

La infrascrita Secretaria General del Concejo Metropolitano de Quito, certifica que la presente Ordenanza fue discutida y aprobada en dos debates, en sesiones de XX de XXXXXXXX y XX de XXXXXX de dos mil diez.- Lo certifico.- Distrito Metropolitano de Quito, a los XXX días del mes de diciembre de dos mil diez.-

Abg. Patricia Andrade Baroja
**SECRETARIA GENERAL DEL
CONCEJO METROPOLITANO DE QUITO**

ALCALDÍA DEL DISTRITO.- Quito, XX de XXXXXXXX de XXXXXX.

EJECÚTESE

Dr. Augusto Barrera Guarderas
ALCALDE METROPOLITANO DE QUITO

CERTIFICO, que la presente Ordenanza fue sancionada por el Dr. Augusto Barrera Guarderas, Alcalde Metropolitano, el XX de XXXXX de dos mil diez.- Distrito Metropolitano de Quito, a los XX días del mes de XXXXXX de dos mil diez.-

Abg. Patricia Andrade Baroja
**SECRETARIA GENERAL DEL
CONCEJO METROPOLITANO DE QUITO**



CUADRO DE BENEFICIARIOS EL CISNE

| LOTE | ÁREA ÚTIL | AREA DE PROTECCIÓN | ÁREA TOTAL | PROPIETARIO | CÉDULA IDENTIDAD |
|------|-----------|--------------------|------------|-------------------------------------|------------------|
| 1 | 198.46 | | 198.46 | HERRERA HERRERA WILSON FABIAN | 170989622-7 |
| 2 | 192.97 | | 192.97 | HERRERA HERRERA WILSON FABIAN | 170989622-7 |
| 3 | 190.38 | | 190.38 | ROMERO LOPEZ MARCO RIGOBERTO | 170444328-0 |
| 4 | 176.79 | | 176.79 | YUQUILEMA YAUTIBUG JOSE | 171192943-8 |
| 5 | 180.08 | | 180.08 | LATACUNGA CHIGUANO JOSE ERNESTO | 171725648-9 |
| 6 | 182.61 | | 182.61 | ALMACHI CARMEN JULIA | 171098392-3 |
| 7 | 177.56 | | 177.56 | CUNUAHAUY LISINTUÑA JOSE DANIEL | 050140544-3 |
| 8 | 192.91 | | 192.91 | CHALUISA HERRERA JORGE | 171081819-4 |
| 9 | 181.07 | | 181.07 | PILATASIG LEMA SEGUNDO JESUS | 050242588-7 |
| 10 | 167.79 | | 167.79 | DIAZ SARA | 050295633-7 |
| 11 | 176.08 | | 176.08 | VELASQUEZ LUIS PATRICIO | 050242338-7 |
| 12 | 179.28 | | 179.28 | GUAMANGATE GUAMANGATE JUAN | 050039377-2 |
| 13 | 187.42 | | 187.42 | LATACUNGA CHIGUANO MARIA JUANA | 050134913-8 |
| 14 | 183.19 | | 183.19 | TIPANTUÑA JACOME MARIA CLEOTILDE | 050109890-9 |
| 15 | 196.98 | | 196.98 | CAIZA TOAPANTA SEGUNDO ESTEBAN | 050136173-7 |
| 16 | 180.55 | | 180.55 | QUISPE DIVAN BLANCA ROMELIA | 050076229-9 |
| 17 | 174.63 | | 174.63 | SANCHEZ LOPEZ LOURDES MARGOTH | 170915758-8 |
| 18 | 193.17 | | 193.17 | AGUIZA TOAPANTA JOSE LUIS | 171016775-8 |
| 19 | 180.58 | | 180.58 | VELA CORDOVA MARIA LUISA | 050153992-8 |
| 20 | 180.58 | | 180.58 | VELA CORDOVA MARIA LUISA | 050153992-8 |
| 21 | 178.56 | | 178.56 | MANOTOA MANOTOA DAVID HONORATO | 170703421-9 |
| 22 | 180.55 | | 180.55 | VELA CORDOVA MARIA LUISA | 050153992-8 |
| 23 | 180.55 | | 180.55 | VELA CORDOVA FLORA ALEJANDRINA | 050203874-8 |
| 24 | 178 | | 178 | VELA CORDOVA FLORA ALEJANDRINA | 050203874-8 |
| 25 | 181.62 | | 181.62 | MARTINEZ ANDINO JOSE DANIEL | 170317314-4 |
| 26 | 172.75 | | 172.75 | URIBE GRANJA SEGUNDO REINALDO | 050024223-5 |
| 27 | 181.65 | | 181.65 | ANDINO ARTOS LUIS GUSTAVO | 170429836-1 |
| 28 | 167.28 | | 167.28 | CHAMBA SARANGO ADALBERTO RUMALDO | 110111877-4 |
| 29 | 189.58 | | 189.58 | AVEROS CASTILLO VERONICA DEL ROCIO | 020148869-9 |
| 30 | 173.77 | | 173.77 | QUEVEDO YUGSI MENTOR HERNAN | 171427375-0 |
| 31 | 186.67 | | 186.67 | CASA SEGUNDO JOSE | 170949444-6 |
| 32 | 168.39 | | 168.39 | URIBE ANDINO HECTOR GILBERTO | 171114814-6 |
| 33 | 188.29 | | 188.29 | CASA SEGUNDO JOSE | 170949444-5 |
| 34 | 172.38 | | 172.38 | PACA ZAMORA MODESTO | 170215780-9 |
| 35 | 184.84 | | 184.84 | JARA PAREDES MANUEL MESIAS | 060101234-8 |
| 36 | 169.03 | | 169.03 | GARCIA VARGAS RAUL FERNANDO | 120101018-6 |
| 37 | 183.19 | | 183.19 | JARA PAREDES MANUEL MESIAS | 060101234-7 |
| 38 | 168.4 | | 168.4 | VILLAVICENCIO VILLAVICENCIO CELIDA | 120336442-5 |
| 39 | 185.29 | | 185.29 | MURQUINCHO ANGAMARCA FRANCO AUGUSTO | 110314946-2 |
| 40 | 169.47 | | 169.47 | MALLIQUINGA TASIPANTA ZOILA ROSA | 05011986-5 |
| 41 | 189.22 | | 189.22 | VELASCO MALITASIG LUIS FERNANDO | 050156009-8 |
| 42 | 169.36 | | 169.36 | MARTINEZ NELSON WILFRIDO | 170274162-8 |
| 43 | 194.85 | | 194.85 | GUAMAN AYOL AMBROCIO | 170470105-9 |
| 44 | 177.28 | | 177.28 | PICO BONILLA RUTH ELIZABETH | 050257125-0 |
| 45 | 210.85 | | 210.85 | CHIGUANO CUCHIPARTE EDUARDO | 050199605-2 |
| 46 | 202.46 | | 202.46 | PACHECO VEINTIMILLA BOLIVAR ORLANDO | 110305039-7 |
| 47 | 208.94 | | 208.94 | CHASILUISA AREQUIPA BLANCA FABIOLA | 050049812-6 |
| 48 | 199.84 | | 199.84 | FLORES CATOTA MARIA NATILDE | 170621902-7 |

Handwritten mark

| | | | | | |
|-------|----------|-------|----------|-------------------------------------|-------------|
| 49 | 208.44 | | 208.44 | TORRES TORRES JOSE BALDOMERO | 171059860-6 |
| 50 | 198.76 | | 198.76 | CHALUISA HERRERA JAIME | 050271646-7 |
| 51 | 208.07 | | 208.07 | MARCATOMA LUIS ALBERTO | 170507007-4 |
| 52 | 198.47 | | 198.47 | QUEVEDO YUGSI MENTOR HERNAN | 171427375-0 |
| 53 | 209.14 | | 209.14 | JUMBO ESCOBAR SANTOS AMADEO | 110265258-1 |
| 54 | 199.07 | | 199.07 | ASTO MORETA MANUEL LUCAS | 170097567-3 |
| 55 | 208.69 | | 208.69 | LASLUISA VALLEJO MARIO | 17064659-6 |
| 56 | 198.93 | | 198.93 | MALLA ANTONIO | 171436358-5 |
| 57 | 207.03 | | 207.03 | YANCHATIPAN LALUISA RAFAEL MARIA | 050063919-0 |
| 58 | 198.16 | | 198.16 | CHALUISA CHIGUANO HUMBERTO | 050199523-7 |
| 59 | 208.33 | | 208.33 | QUEVEDO ANDRADE LUISA CELINDA | 010280626-2 |
| 60 | 200.69 | | 200.69 | RAMIREZ CALLE DARWIN ALBERTO | 110377751-0 |
| 61 | 198.74 | | 198.74 | TIBANQUIZA TUBON SEGUNDO EUCLIDES | 180084671-7 |
| 62 | 208.64 | | 208.64 | CAHUASQUI MELO VILMA EUFENIA | 170796268-2 |
| 63 | 199.84 | | 199.84 | MOROCHO CAIZA JULIO MANUEL | 060207863-3 |
| 64 | 208.18 | | 208.18 | AYMACAÑA AREQUIPA HUMBERTO | 170595418-6 |
| 65 | 197.29 | | 197.29 | TERAN CAMPOS GLORIA MARIA | 170354087-0 |
| 66 | 208.28 | | 208.28 | PACHECO VEINTINILLA BOLIVAR ORLANDO | 110305039-7 |
| 67 | 198.38 | | 198.38 | ALDAZ HERRERA JOSE FELIX | 040050637-4 |
| 68 | 215.83 | | 215.83 | ZAMBRANO SALAZAR ANGEL FRANCISCO | 130855959-8 |
| 69 | 204.94 | | 204.94 | MORETA SANCHEZ RODRIGO | 180156259-4 |
| 70 | 179.45 | | 179.45 | TOAZA ANCHALUIZA ROSA ELVIRA | 171101990-9 |
| 71 | 219.03 | | 219.03 | CHUQUITARCO CHICAIZA ROSA MARIA | 050032179-9 |
| 72 | 177.4 | | 177.4 | CHUQUITARCO CHICAIZA ROSA MARIA | 050032179-9 |
| 73 | 214.24 | | 214.24 | OCAÑA HERRERA ANGELA ELVIRA | 060022419-0 |
| 74 | 177.06 | | 177.06 | PACHACAMA CAIZA MODESTO JOSE | 170531635-8 |
| 75 | 212.01 | | 212.01 | MENDOZA TUMBACO MARIA ELVIRA | 171220006-0 |
| 76 | 177.53 | | 177.53 | MORENO ROBAYO MATILDE | 050096543-9 |
| 77 | 209.64 | | 209.64 | YANCHATIPAN AYMACAÑA SILVIA MARGOTH | 171279783-4 |
| 78 | 178.12 | | 178.12 | ANDINO ARTOS VICTOR MANUEL | 050093631-5 |
| 79 | 209.84 | | 209.84 | ANDINO ARTOS LUIS GUSTAVO | 170429836-1 |
| 80 | 176.33 | | 176.33 | ULLOA RIVAS INES DEL ROCIO | 170945392-0 |
| 81 | 207.76 | | 207.76 | MAÑAY CHILQUIINGA MARIANA ROSARIO | 050160928-3 |
| 82 | 177.27 | | 177.27 | ORELLANA PLAZA JOSE LUIS | 171393980-7 |
| 83 | 206.77 | | 206.77 | CHUQUIMARCA NARVAEZ MANUEL FRACELIN | 110284321-4 |
| 84 | 177.53 | | 177.53 | URIBE ANDINO CECILIA TERESA | 171094997-3 |
| 85 | 204.46 | | 204.46 | VEGA CUCHIPE ERNESTO | 050273627-5 |
| 86 | 176.68 | | 176.68 | CAJAMARCA JACOME AUGUSTO | 050152455-5 |
| 87 | 206.16 | | 206.16 | REYES ARELLANO CRISTOBAL WENCESLAO | 170798136-9 |
| 88 | 177.01 | | 177.01 | CHIMBO SANGOPANTA ANGEL MARIA | 050082655-7 |
| 89 | 204.07 | | 204.07 | GERRERO CUGUAN VICTOR ARCENIO | 040060607-5 |
| 90 | 177.14 | | 177.14 | TOAQUIZA LLANO VICTOR | 050132316-6 |
| 91 | 203.16 | | 203.16 | SULCA CHICAIZA JORGE | 050184637-2 |
| 92 | 178.05 | | 178.05 | SARABIA TAPIA WALTER FAUSTO | 050170325-0 |
| 93 | 201.33 | | 201.33 | TOAPANTA CHUQUITARCO CESAR HUMBERTO | 171806237-3 |
| 94 | 190.59 | | 190.59 | OCAMPO RIVADENEIRA ROBERT MARCELO | 171871768-7 |
| 95 | 219.37 | | 219.37 | CHALUISA JORGE | 171081819-4 |
| 96 | 156.71 | 25.86 | 182.57 | SHULCA CHICAIZA MARCELINO | 171312251-1 |
| 97 | 165.65 | 33.56 | 199.21 | IZURIETA CONTRERAS ANA DEL CARMEN | 170157748-7 |
| 98 | 135.18 | 35.88 | 171.06 | IZURIETA CONTRERAS ANA DEL CARMEN | 170157748-8 |
| Total | 18565.58 | 95.3 | 18660.88 | | |

200

CD



Secretaría de
Coordinación
Territorial y
Participación

Unidad Especial
"Regula tu Barrio"

F-ITAD-UERB-01-01

Nivel de Revisión: 001

Fecha de vigencia: 20/09/10

CONTENIDO DE EXPEDIENTE UERB N° 35 Q

NOMBRE DEL BARRIO:

COMITÉ PRO MEJORAS DEL BARRIO "EL CISNE"

CLAVE CATASTRAL:

Hoja No. 1

| FECHA | | DOCUMENTOS LEGALES | | | DOCUMENTOS SOCIO - ORGANIZATIVOS | | | DOCUMENTOS TECNICOS | |
|---|-----------|---|--|--|----------------------------------|-----------|---------------|--|--|
| 1 | 2 | 3 | 4 | 5 | 6 | 7 | 8 | 9 | 10 |
| | SOLICITUD | ESCRITURAS | CERTIFICADOS | PAGO IMPUESTOS | PERSONERIA JURIDICA | DIRECTIVA | SOCIOS | INFORME FACTIBILIDAD DE SERVICIO EMAAP | INFORME FACTIBILIDAD DE SERVICIO E.E.Q |
| | | | | | | | 1.- Lista (5) | | |
| GESTIÓN UERB QUITUMBE MARZO - 2010 | | | | | | | | | |
| | | 1. Compra - Venta a favor de Carmen Julia Almachi y Otros (24)(*) 2. Compra- Venta DyA a favor de Comité Pro Mejoras del Barrio El Cisne (20)(*) | 1. N° C41485887001 de 11/11/2010 (1) 2. N° C41485887001 de 11/11/2010 (1) 3. N° C51018981001 de 24/06/2009 (1) 4. N° C51018981003 de 24/06/2009 (1) | 1. N°002-0297530 de 23/09/2010 (1)(*) 2. N°9120344 de 05/01/2010 (1)(*) | | | | 1. Factura N° 001-001-2624745 (1) | 1. Factura N°001-006-4504631 (1)(*) |

(#) Número de fojas

(#) Copias

Pag # 1

CONTENIDO DE EXPEDIENTE UERB N° 35 Q
COMITÉ PRO MEJORAS DEL BARRIO "EL CISNE"


Hoja No. 2

| DOCUMENTOS TECNICOS | | | COMUNICACIONES | COMUNICACIONES DEL BARRIO | | OTROS | | OBSERVACIONES - DUPLICADOS |
|---|---|---|--|--|----------|---|--|-------------------------------|
| 11 | 12 | 13 | 14 | 15 | 16 | 17 | 18 | 19 |
| INFORME FACTIBILIDAD DE SERVICIO TELEFONIA | INFORME REGULACIÓN METROPOLITANA I.R.M | PLANOS | INTERNAS | RECIBIDAS | ENVIADAS | Medios Magnéticos | COMUNICACIONES INTERINSTITUCIONALES /VARIOS | DUPLICADOS |
| | | 1.- Lotes Junio 2004 (1) sin firma 2.- Levantamiento Topográfico Marzo 2001 (1) sin firma | 1.- Manuscrito (1) | 1.- Escrito f) abg. Willian Aguaguña G. (1) Control DMPT-2008-8272 | | | 1.- Cédula (129) (*) 2. 58 copias de cédulas (58) (*) | 1 Foja duplicada |
| GESTIÓN UERB QUITUMBE MARZO 2010 | | | | | | | | |
| | 1. N°319306 de 4/10/2010 (1) 2. N°271174 de 15/07/2010 (1) | 1. Plano Nov/2010 1/3 2. Plano Nov/2010 2/3 3. Plano Nov/2010 3/3 4. Plano Nov/2010 1/1 5. Plano Ago/2010 1/1 6. Posicionamiento Puntos GPS (3) 7. Monografía Puntos GPS (2) | 1. Calificación SO N°007 UERB (3) Informe Técnico N°018 (1) 3. Acta N° 153 de 05/11/2010 (1) 4. Acta N° 152 de 22/10/2010 (1) 5. Acta N° 144 de 24/11/2010 (1) 6. Acta N° 140 de 24/11/2010 (1) 7. Acta N° 135 de 19/11/2010 (1) 8. Acta N° 129 de 18/11/2010 (1) 9. Acta N° 118 de 12/11/2010 (1) | 2. 1. Of s/n de 19/08/2010 (1) | | 1. Listado de Socios 2. CD 01/Dic/2010 3. CD Nov/2010 4. CD 5. Cd 18/Nov/2010 6. CD Sep 2010 | 1. Cédula N° 110265258-1 (1)(*) 2. Inf. Afectación Vial 30/10/2010 Adjunto 1 plano (2) DMC Of. N°942BQ 18/10/2010 (1) | 1. Plano Nov 2010 1/2 |

(#) Número de fojas

(#) Copias

Pag # 2

Revisado por: **Dra. Jenny Romo**
 Coordinador Zonal
 f.) 

Revisado por: **Ing. Samuel Pilco**
 Director Ejecutivo
 f.)

ESCRITURAS



Venta 50% (15000m²)

P 119387

Lote 376.

Venta.

NOTARIA TRIGESIMA SEPTIMA

RQ.-

DR. ROBERTO DUEÑAS MERA

COPIA CUARTA

ESCRITURA PUBLICA DE
DE: COMPRAVENTA

OTORGADO POR: JUAN ALBERTO SALAZAR LOPEZ Y
MARIELA DE LOS ANGELES HIDALGO
MAYORGA

A FAVOR DE: CARMEN JULIA ALMACHI Y OTROS

EL: 14 DE NOVIEMBRE 2008


PARROQUIA: _____

CUANTIA: USD. \$ 120.000,00

Quito, a 11 de JUNIO de 2009

AV. REPUBLICA 476 Y DIEGO DE ALMAGRO
EDIFICIO: PRESIDENTE
4TO. Piso
TELEFONOS: 254 - 9425 / 222-2870
TELEFAX. 290 - 7122
E-mail: notaria37@access.net.ec

00063120



Asunto de...

ACTO O CONTRATO

ESCRITURA PÚBLICA DE COMPRAVENTA

FECHA:

OTORGADA EL 14 DE NOVIEMBRE DEL 2008
CERRADA EL 14 DE NOVIEMBRE DEL 2008

OTORGADA POR:

060197968-5 JUAN ALBERTO SALAZAR LOPEZ
060205365-4 MARIELA HIDALGO MAYORGA
050033614-4 CARMEN JULIA ALMACHI Y OTROS

VENDEDOR
VENDEDORA
COMPRADORA

OBJETO:

DERECHOS Y ACCIONES FINCADOS EN EL LOTE DE TERRENO NÚMERO
TRESCIENTOS SETENTA Y SEIS, SITUADO EN LA PARROQUIA
CHILLOGALLO.

CUANTÍA:

USD \$ 120.000,00

UBICACIÓN:

CANTON: QUITO
PARROQUIA: CHILLOGALLO
PROVINCIA: FICHINCHA

DI: 02 COPIAS +1 +1

JP

ROBERTO DUEÑAS MERA
PARTO TRIGÉSIMO SÉPTIMO
QUITO - ECUADOR



100063121

COMPRAVENTA

**OTORGA: JUAN ALBERTO SALAZAR LOPEZ Y
MARIELA DE LOS ANGELES HIDALGO MAYORGA.**

FAVOR DE: CARMEN JULIA ALMACHI Y OTROS.

CUANTIA: US\$ 120.000,00

DI: 2 COPIAS

A.C.

~~~~~

EN LA CIUDAD DE QUITO DISTRITO METROPOLITANO, CAPITAL DE LA REPÚBLICA DEL ECUADOR HOY DÍA VIERNES CATORCE (14) DE NOVIEMBRE DEL AÑO DOS MIL OCHO, YO, DOCTOR ROBERTO DUEÑAS MERA, NOTARIO TRIGÉSIMO SÉPTIMO DEL CANTÓN QUITO, COMPARECEN, POR UNA PARTE, LOS SEÑORES JUAN ALBERTO SALAZAR LOPEZ DE ESTADO CIVIL CASADO Y POR SUS PROPIOS DERECHOS; Y, COMO MANDATARIO A NOMBRE Y REPRESENTACIÓN DE SU CÓNNYUGE SEÑORA MARIELA DE LOS

14

ANGELES HIDALGO MAYORGA COMO CONSTA EN EL PODER  
ESPECIAL QUE SE AGREGA COMO DOCUMENTO HABILITANTE; Y  
POR OTRA PARTE, EN CALIDAD DE COMPRADORES, LOS SEÑORES:  
ALMACHI CARMEN JULIA, SOLTERA; ANDINO ARTOS LUIS GUSTAVO,  
CASADO, CON ENMA PIEDAD MARTINEZ; ANDINO ARTOS VÍCTOR  
MANUEL CASADO CON NELLY VILLACIS, CASADO; CAIZA TOAPANTA  
SEGUNDO ESTEBAN, CASADO, CON ROSA CAISA; CHALUISA  
CHIGUANO HUMBERTO, CASADO, CON MARIA ELOISA CHALUISA  
HERRERA; CHASILUISA AREQUIPA BLANCA FABIOLA, DIVORCIADO;  
FLORES CATOTA MARÍA MATILDE, DIVORCIADO; GUAMÁN AYOL  
AMBROCIO, CASADO CON NIEVES ATUPAÑA ATUPAÑA;  
GUAMANGATE GUAMANGATE JUAN, CASADO CON MARIA  
HORTENSLA CHIGUANO TOAQUIZA; JUMBO ESCOVAR SANTOS  
AMADEO, CASADO, CON DIGNA CARMITA GRANILLO ARMIOS;  
LATACUNGA CHIGUANO JOSÉ ERNESTO, CASADO, CON MARIA  
MARTHA PILATASIG; LATACUNGA CHIGUANO MARÍA JUANA,  
CASADA, CON JORGE CHALUISA HERRERA; MORENO ROBAYO  
MATILDE, CASADA, CON JUAN EMILIO CASA CHANCUSIG; MOROCHO  
CAIZA JULIO MANUEL, CASADO, CON CARMEN MORALES CRIOLLO;  
VERONICA DEL ROCIO AVEROS CASTILLO, CASADA CON NARVÁEZ  
VARGAS VICENTE ANTONIO; OCAMPO RIVADENEIRA ROBERTH  
MARCELO, SOLTERO; PACA ZAMORA MODESTO, CASADO, CON MARIA  
MARTHA UGSHA BARAJAS; PACHECO VEINTIMILLA BOLÍVAR  
ORLANDO, CASADO, CON MARIA ELIZABETH FREIRE; PILATASIG  
LEMA SEGUNDO JESÚS, CASADO, CON MARIA QUINATOA CANTUÑA;  
QUEVEDO YUGSI MENTOR HERNÁN, CASADO, CON FANNY  
MAGDALENA URIBE ANDINO; SHULCA CHICAIZA MARCELINO,  
CASADO, CON LUZ CLARA CHASILUISA; SULCA CHICAIZA JORGE,

ROBERTO DUEÑAS MERA  
NOTARIO TRIGÉSIMO SÉPTIMO  
QUITO - ECUADOR

000060122



CASADO, CON OLGA JANETH TOAPANTA; SÁNCHEZ LÓPEZ LOURDES  
MARGOTH, CASADA, CON, LUIS MARINO VALENCIA; TERÁN CAMPOS  
GLORIA MARÍA, CASADA, CON JAIME DONATO CAISA; TOAPANTA  
CHUQUITARCO CÉSAR HUMBERTO, URIBE ANDINO HECTOR  
HUMBERTO, CASADO CON AIDA CECILIA CAMPAÑA; URIBE ANDINO  
CECILIA TERESA, CASADA CON JOSE JACOME FIGUEROA; VEGA  
CUCHIPE ERNESTO, CASADO, CON ROSA ELENA VACA PILAGUANO;  
VELASCO MALLITASIG LUIS FERNANDO, CASADO, CON PIEDAD  
JOSEFINA GUANOLUISA; VILLAVICENCIO VILLAVICENCIO CÉLIDA,  
CASADA, CON CAMPO ARISTIDES GARCIA MUÑOZ; Y, YUQUILEMA  
YAUTIBUG JOSÉ SEBASTIÁN, CASADO, CON MARIA MARTINA CAIN  
CHIMBOLEMA; LOS COMPARECIENTES SON HÁBILES EN DERECHO,  
CAPACES PARA OBLIGARSE ENTRE SI, ECUATORIANOS, MAYORES  
DE EDAD, Y RESIDENTES EN ESTA CIUDAD DE QUITO, QUIENES  
CONFORMAN Y SON SOCIOS DEL COMITÉ PRO MEJORAS DEL BARRIO  
"EL CISNE".- SEÑOR NOTARIO:- EN EL REGISTRO DE ESCRITURAS  
PÚBLICAS A SU CARGO, FAVOR SÍRVASE INSERTAR UNA DE  
COMPRAVENTA CONTENIDA EN LAS SIGUIENTES CLÁUSULAS:-  
**PRIMERA.- COMPARECIENTES:-** COMPARECEN A LA CELEBRACIÓN  
DE LA PRESENTE ESCRITURA PÚBLICA, LIBRE Y VOLUNTARIAMENTE  
Y POR ASÍ CONVENIR A SUS INTERESES, POR UNA PARTE Y EN  
CALIDAD DE VENEDORES, EL SEÑOR JUAN ALBERTO SALAZAR  
LOPEZ DE ESTADO CIVIL CASADO, POR SUS PROPIOS DERECHOS; Y,  
COMO MANDATARIO A NOMBRE Y REPRESENTACIÓN DE SU  
CONYUGE SEÑORA MARIELA DE LOS ANGELES HIDALGO MAYORGA  
COMO CONSTA EN EL PODER ESPECIAL QUE SE AGREGA COMO  
DOCUMENTO HABILITANTE; Y POR OTRA PARTE, EN CALIDAD DE  
COMPRADORES, LOS SEÑORES : ALMACHI CARMEN JULIA, SOLTERA;

4

ANDINO ARTOS LUIS GUSTAVO, CASADO, CON ENMA PIEDAD MARTINEZ; ANDINO. ARTOS VÍCTOR MANUEL CASADO CON NELLY VILLACIS, CASADO; CAIZA TOAPANTA SEGUNDO ESTEBAN, CASADO, CON ROSA CAISA; CHALUISA CHIGUANO HUMBERTO, CASADO, CON MARIA ELOISA CHALUISA HERRERA; CHALUISA AREQUIPA BLANCA FABIOLA, DIVORCIADO; FLORES CATOTA MARÍA MATILDE, DIVORCIADO; GUAMÁN AYOL AMBROCIO, CASADO CON NIEVES ATUPAÑA ATUPAÑA; GUAMANGATE GUAMANGATE JUAN, CASADO CON MARIA HORTENSIA CHIGUANO TOAQUIZA; JUMBO ESCOVAR SANTOS AMADEO, CASADO, CON DIGNA CARMITA GRANILLO ARMIJOS; LATACUNGA CHIGUANO JOSÉ ERNESTO, CASADO, CON MARIA MARTHA PILATASIG; LATACUNGA CHIGUANO MARÍA JUANA, CASADA, CON JORGE CHALUISA HERRERA; MORENO ROBAYO MATILDE, CASADA, CON JUAN EMILIO CASA CHANCUSIG; MOROCHO CAIZA JULIO MANUEL, CASADO, CON CARMEN MORALES CRIOLLO; VERONICA DEL ROCIO AVEROS CASTILLO, CASADA CON NARVÁEZ VARGAS VICENTE ANTONIO; OCAMPO RIVADENEIRA ROBERTH MARCELO, SOLTERO; PACA ZAMORA MODESTO, CASADO, CON MARIA MARTHA UGSHA BARAJAS; PACHECO VEINTIMILLA BOLÍVAR ORLANDO, CASADO, CON MARIA ELIZABETH FREIRE; PILATASIG LEMA SEGUNDO JESÚS, CASADO, CON MARIA QUINATOA CANTUÑA; QUEVEDO YUGSI MENTOR HERNÁN, CASADO, CON FANNY MAGDALENBA URIBE ANDINO; SHULCA CHICAIZA MARCELINO, CASADO, CON LUZ CLARA CHASILUISA; SULCA CHICAIZA JORGE, CASADO, CON OLGA JANETH TOAPANTA; SÁNCHEZ LÓPEZ LOURDES MARGOTH, CASADA, CON, LUIS MARINO VALENCIA; TERÁN CAMPOS GLORIA MARÍA , CASADA, CON JAIME DONATO CAISA; TOAPANTA CHUQUITARCO CÉSAR HUMBERTO, URIBE ANDINO HECTOR

ROBERTO DUEÑAS MERA  
NOTARIO TRIGÉSIMO SÉPTIMO  
QUITO - ECUADOR

100063123



ROBERTO, CASADO CON AIDA CECILIA CAMPAÑA; URIBE ANDRÉS  
CECILIA TERESA, CASADA CON JOSE JACOME FIGUEROA; VEGA  
MICHIFE ERNESTO, CASADO, CON ROSA ELENA VACA PILAGUANO,  
ELASCO MALLITASIG LUIS FERNANDO, CASADO, CON PIEDAD  
JOSEFINA GUANOLUISA; VILLAVICENCIO VILLAVICENCIO CÉLIDA,  
CASADA, CON CAMPO ARISTIDES GARCIA MUÑOZ; Y, YUQUILEMA  
AUTIBUG JOSÉ SEBASTIÁN, CASADO, CON MARIA MARTINA CAIN  
CHIMBOLEMA; LOS COMPARECIENTES SON HÁBILES EN DERECHO,  
CAPACES PARA OBLIGARSE ENTRE SI, ECUATORIANOS, MAYORES  
DE EDAD, Y RESIDENTES EN ESTA CIUDAD DE QUITO, QUIENES  
CONFORMAN Y SON SOCIOS DEL COMITÉ PRO MEJORAS DEL BARRIO  
"EL CISNE".- SEGUNDA.- ANTECEDENTES: LOS CÓNYUGES SEÑORES  
JUAN ALFONSO SALAZAR LOPEZ Y MARIELA DE LOS ANGELES  
HIDALGO MAYORGA; SON PROPIETARIOS DEL BIEN INMUEBLE,  
SITUADO EN LA PARROQUIA CHILLOGALLO , DE ÉSTE CANTÓN DE  
QUITO, PROVINCIA DEL PICHINCHA, EN JUNTA DE OTRO, ADQUIRIDO  
MEDIANTE COMPRA A LOS CÓNYUGES SEÑORES: FRANCISCO LUIS  
VASCONEZ Y MARIA RUALES BARREIRO Y OTROS; SEGÚN  
ESCRITURA PÚBLICA OTORGADA EL DIECINUEVE DE ENERO DE  
MIL NOVECIENTOS NOVENTA Y CINCO ANTE EL DR. JAIME  
MOLIVOS, INSCRITA EL DOCE DE ABRIL DE MIL NOVECIENTOS  
NOVENTA Y CINCO, QUIENES ADQUIRIERON POR COMPRA A LA  
FUNDACIÓN MATILDE ÁLVAREZ DE FERNÁNDEZ SALVADOR, EL TRES  
DE JULIO DE MIL NOVECIENTOS SETENTA Y TRES, ANTE EL NOTARIO  
DR. ALEJANDRO TROYA, E INSCRITA EL DIECINUEVE DE LOS MISMOS  
MES Y AÑO; EL CINCUENTA POR CIENTO DE DERECHOS Y ACCIONES,  
DEL LOTE DE TERRENO SIGNADO CON EL NÚMERO TRESCIENTOS  
SETENTA Y SEIS, SITUADO EN LA PARROQUIA CHILLOGALLO , DE

1

M

ÉSTE CANTÓN DE QUITO, PROVINCIA DEL PICHINCHA, Y CUYOS LINDEROS Y DIMENSIONES GENERALES SON: AL NORTE.- EN UNA EXTENSIÓN DE DOSCIENTOS TREINTA Y CINCO METROS CUADRADOS (235M<sup>2</sup>) CALLE "J", DE LA PARCELACIÓN; AL SUR, EN UNA EXTENSIÓN DE DOSCIENTOS TREINTA METROS CUADRADOS (230M<sup>2</sup>), PROPIEDAD DE LOS VENDEDORES; AL ESTE.- EN UNA EXTENSIÓN DE CIENTO TREINTA Y SEIS METROS CUADRADOS METROS CON CINCUENTA CENTÍMETROS (136.50M<sup>2</sup>) CON PROPIEDAD DE LOS HEREDEROS DE LA SEÑORA LAURA DE GONZÁLEZ; Y, AL OESTE.- ES UNA EXTENSIÓN DE CIENTO CUARENTA Y TRES METROS CUADRADOS (143M<sup>2</sup>) CON EL LOTE NÚMERO TRESCIENTOS SETENTA Y CINCO, DE PROPIEDAD DE LA CIA. QUIMICA BORDEN. LA SUPERFICIE TOTAL DEL LOTE DE TERRENO ES LA DE TRES HECTAREAS. TERCERA: COMPRAVENTA.- POR LOS ANTECEDENTES EXPUESTOS, CÓNYUGES SEÑORES:- JUAN ALBERTO SALAZAR LOPEZ DE ESTADO CIVIL CASADO Y POR SUS PROPIOS DERECHOS; Y, OFRECIENDO PODER ESPECIAL A NOMBRE Y REPRESENTACIÓN DE SU CÓNYUGE SEÑORA MARIELA DE LOS ANGELES HIDALGO MAYORGA, DAN EN VENTA Y PERPETUA ENAJENACIÓN EL CINCUENTA POR CIENTO DE DERECHOS Y ACCIONES (50%) QUE LES CORRESPONDE Y QUE SE ESPECIFICA EN LA CLÁUSULA ANTERIOR, DEL AREA TOTAL QUE LES CORRESPONDEN, CON TODAS SUS ENTRADAS, SALIDAS, USOS, COSTUMBRES, DOMINIO, POSESIÓN, USO GOCE, DERECHOS Y SERVIDUMBRES QUE LE SON ANEXOS. CUARTA PRECIO.- DE MUTUO ACUERDO ENTRE LAS PARTES






SEAN COMO JUSTO PRECIO PARA LA PRESENTE COMPRA  
TA DE DERECHOS Y ACCIONES, EN LA CANTIDAD DE  
CIENTO VEINTE MIL DÓLARES, VALOR QUE LOS  
COMPRADORES ENTREGAN A LOS VENDEDORES EN MONEDA  
DE CURSO LEGAL Y A ENTERA SATISFACCIÓN, SIN QUE  
QUEDE VALOR PENDIENTE DE PAGO, NI EN EL PRESENTE, NI  
EN EL FUTURO.- QUINTA GRAVAMEN.- LOS VENDEDORES  
DECLARAN QUE SOBRE EL BIEN QUE SE VENDE NO PESA  
NINGÚN GRAVAMEN, POR LO QUE DE HABERLO LOS  
VENDEDORES DECLARAN QUE SOBRE EL BIEN INMUEBLE QUE  
SE VENDEN NO PESA NINGÚN GRAVAMÉN, POR LO QUE DE  
HABERLO LOS VENDEDORES SE SUJETAN AL SANAMIENTO  
POR EVICCIÓN DE ACUERDO CON LA LEY.-SEXTA.-  
AUTORIZACIÓN.- LOS VENDEDORES AUTORIZAN AL  
COMPRADOR A QUE INSCRIBAN LA PRESENTE ESCRITURA EN  
EL REGISTRO DE LA PROPIEDAD CORRESPONDIENTE.-  
SEPTIMA GASTOS.- LOS GASTOS QUE DEMANDEN LA  
CELEBRACIÓN DE LA PRESENTE ESCRITURA CORRERÁ DE  
CUENTA DEL COMPRADOR A EXCEPCIÓN DEL IMPUESTO DE  
PLUSVALÍA QUE SERÁ DE CUENTA DE LOS VENDEDORES .-  
USTED SEÑOR NOTARIO, SE SERVIRÁ INSERTAR LAS DEMÁS  
CLÁUSULAS DE ESTILO PARA LA PLENA VALIDEZ DE ESTE  
INSTRUMENTO PÚBLICO.- HASTA AQUI LA MINUTA , QUE HA SIDO  
FIRMADA POR EL SEÑOR DOCTOR WILLIAN AGUAGUIÑA GONZALEZ,  
INSCRITO AL COLEGIO DE ABOGADOS DE PICHINCHA, CON  
MATRICULA PROFESIONAL NÚMERO SESENTA Y UNO OCHENTA Y  
SEIS, LA MISMA QUE QUEDA ELEVADA A ESCRITURA PÚBLICA CON  
TODO SU VALOR LEGAL.- PARA EL OTORGAMIENTO DE LA PRESENTE

DR. ROBERTO DUEÑAS MERA  
NOTARIO TRIGÉSIMO SÉPTIMO  
QUITO - ECUADOR

ESCRITURA SE OBSERVARON TODOS LOS PRECEPTOS LEGALES DEL CASO Y LEÍDA QUE LES FUE ÍNTEGRAMENTE LA PRESENTE A LOS COMPARECIENTES POR MÍ, EL NOTARIO, SE AFIRMA Y SE RATIFICAN Y FIRMAN CONMIGO, EN UNIDAD DE ACTO, DE TODO LO CUAL DOY FÉ.-



SR.. JUAN ALBERTO SALAZAR LOPEZ

C.C. 060197968-5

C.V. 118-0032



SRA. CARMEN JULIA ALMACHI

C.C. 0500336124


C.V. 085-0012



SR. LUIS GUSTAVO ANDINO ARTOS

C.C. 170429836-1


C.V. 064-0001



SR. VÍCTOR MANUEL ANDINO ARTOS

C.C. 050093631-5

C.V. 098-0016



SR. SEGUNDO ESTEBAN CAIZA TOAPANTA

C.C. 050136173-7

C.V. 033-0006

ROBERTO DUEÑAS MERA  
ABOGADO TRIGÉSIMO SÉPTIMO  
QUITO - ECUADOR

100060125



I

*Olga Toapanta*

SRA. OLGA JANETH TOAPANTA CHUQUITARCO

C.C. 050 211 270 - 9

C.V. 167-0031

*Lourdes M. Sanchez*

SRA. LOURDES MARGOTH SANCHEZ LOPEZ

C.C. 170 915 758 - 8

C.V. 173-0055

*Gloria M. Teran*



SRA. GLORIA MARIA TERAN CAMPOS

C.C. 170 352 0920

C.V. 028-0369

*Cesar Toapanta*

SR. CESAR HUMBERTO TOAPANTA CHUQUITARCO

C.C. 171 806 237 - 3

C.V. 056-0411

*Hector J. Uribe*

SR. HECTOR JILBERTO URIBE ANDINO

C.C. 171 114 814 - 6

C.V. 4

*Cecilia Uribe Andino*

SRA. CECILIA TERESA URIBE ANDINO

C.C. 171 094 997 - 3

C.V. 03

DR. ROBERTO DUEÑAS MERA  
NOTARIO TRIGÉSIMO SÉPTIMO  
QUITO - ECUADOR

*M.*  
  
SR. ROBERTH MARCELO OCAMPO RIVADENEIRA ✓

C.C. 171871768 - 7

C.V.


*Modesto Paca*  
SR. MODESTO PACA ZAMORA ✓

C.C. 170215790 - 7

C.V. 034-0294  
*P. S.*

SR. BOLIVAR ORLANDO PACHECO VEINTIMILLA ✓

C.C. 110305039 - 7

C.V. 063.0223  


SR. SEGUNDO JESUS PILATASIG LEMA ✓

C.C. 050242588 - 7

C.V. 275-0024

*Mentor Quevedo*  
SR. MENTOR HERNAN QUEVEDO YUGSI ✓

C.C. 171427325 - 0

C.V. 099-0330

*Marcelino Shulca*  
SR. MARCELINO SHULCA CHICAIZA

C.C. 050088832 - 6

C.V. 158-0029

ROBERTO DUEÑAS MERA  
MARIO TRIGÉSIMO SÉPTIMO  
QUITO - ECUADOR

100060126



*Humberto Chaluiza*  
R. HUMBERTO CHALUISA CHIGUANO ✓

C. 050 199 529 - 7  
V. 299 - 0002

*Blanca Fabiola Chasiluisa*  
RA. BLANCA FABIOLA CHASILUISA AREQUIPA ✓

C. 0500 249 12 - 6  
V. 176 - 0009

*Rosa Chuquitarco*  
RA. ROSA MARIA CHUQUITARCO CHICAIZA ✓

C. 0500 321 79 - 9  
V. 187 - 0010



*Maria Matilde Flores*  
RA. MARIA MATILDE FLORES CATOTA ✓

C. 170 621 902 - 7  
V. 169 - 0122

*Ambrocio Guaman*  
R. AMBROCIO GUAMAN AYOL ✓

C. 170 480 105 - 9  
V. 174 - 0175



*Juan Guamangate*  
R. JUAN GUAMANGATE GUAMANGATE ✓

C. 0500 393 77 - 2  
V. 166 - 0007

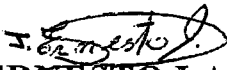
I



**SR. SANTOS AMADEO JUMBO ESCOVAR**

C.C. 110 265 258 - 1


C.V. 182 - 0047



**SR. JOSE ERNESTO LATACUNGA CHIGUANO**

C.C. 1717256489


C.V. 093 - 0094



**SRA. MARIA JUANA LATACUNGA CHIGUANO**

C.C. 050 134 913 - 8

C.V. 064 - 0226



**SRA. MATILDE MORENO ROBAYO**

C.C. 0500 965 43 - 9


C.V. 162 - 0066



**SR. JULIO MANUEL MOROCHO CAIZA**

C.C. 060 207 863 - 6

C.V. 178 - 0016



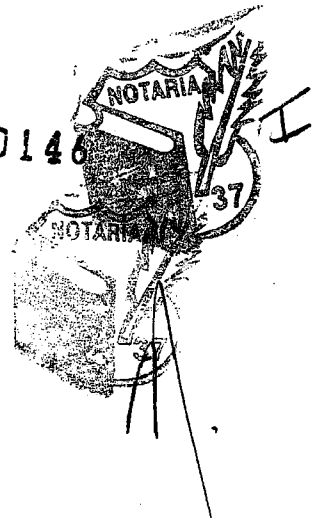
**SRA. VERÓNICA DEL ROCIO AVEROS CASTILLO**

C.C. 020 148 869 - 9

C.V. 021 - 0036

ROBERTO DUEÑAS MERA  
NOTARIO TRIGÉSIMO SÉPTIMO  
QUITO - ECUADOR

100060146



*Vega Ernesto G*

R. ERNESTO VEGA CUCHIPE

.C. 050 273 627 - 5  
.V. 207 - 0014

*Velasco*

R. LUIS FERNANDO VELASCO MALLITASIG ✓

.C. 050 176 208 - 2  
.V. 237 - 0005

*Celida Villavicencio*

RA. CELIDA FLORIDALVA VILLAVICENCIO VILLAVICENCIO

.C. 120 336 442 - 5  
.V. 147 - 0474

*Jose Sebastian*

R. JOSE SEBASTIAN YUQUILEMA YAUTIBUG

.C. 171 192 943 - 8  
.V. 083 - 0070

*Roberto Dueñas Mera*  
NOTARIO TRIGÉSIMO SÉPTIMO  
QUITO - ECUADOR

10063127

NOTARIA


CIUDADANÍA 1703540870

GLORIA MARIA TERAN CAMPOS

1934

QUITO

1934



*[Signature]*

ECUATORIANA

CHINE DONATO BAYLA

PRIMARIA

QUEHACER. DOMESTICO

TERAN CAMPOS


AMELIA CAMPOS

QUITO

22/05/2003

22/05/2003

REN 0674763



*[Signature]*

*[Handwritten signature]*

REPÚBLICA DEL ECUADOR

TRIBUNAL SUPREMO ELECTORAL

CERTIFICADO DE VOTACION

REFERENDUM 28 DE SEPTIEMBRE DE 2005 Referendum

028-0369 NÚMERO

1703540870 CEDULA

TERAN CAMPOS GLORIA MARIA

PICHINCHA PROVINCIA

CHAUPIQUIZ PARROQUIA

QUITO CANTÓN

*[Signature]*

F. PRESIDENTE DE LA JUNTA






REPUBLICA DEL ECUADOR  
 DIRECCION GENERAL DE REGISTRO CIVIL  
 IDENTIFICACION Y REGISTRO

CIUDADANIA 050242588-7  
 PILATASIG LEMA SEGUNDO JESUS  
 COTOPAXI/SALCEDO/SAN MIGUEL DE SALCEDO  
 17 NOVIEMBRE 1979  
 008- 0192 00790 M  
 COTOPAXI / SALCEDO  
 SAN MIGUEL DE SALCEDO 1979



ECUATORIANA\*\*\*\*\*  
 CASADO MARIA D G...  
 PRIMARIA JORNALERO  
 JESUS PILATASIG  
 MARIA LEMA  
 QUITO 31/03/2008  
 31/03/2018  
 REN Pch 1842659

NOTARIA



REPUBLICA DEL ECUADOR  
 TRIBUNAL SUPREMO ELECTORAL  
 CERTIFICADO DE VOTACION  
 REFERENDUM 28 DE SEPTIEMBRE DE 2008 Referendum

275-0024 0502425887  
 NÚMERO CÉDULA  
 PILATASIG LEMA SEGUNDO JESUS

COTOPAXI PROVINCIA SALCEDO CANTÓN  
 SAN MIGUEL DE SALCEDO PARROQUIA

PRESIDENTE DE LA JUNTA



REPUBLICA DEL ECUADOR  
 DIRECCION GENERAL DE REGISTRO CIVIL  
 IDENTIFICACION Y REGISTRO

CIUDADANIA No 170915758-8  
 SANCHEZ LOPEZ LOURDES MARGOTH  
 COTOPAXI/LATACUNSA/LA MATRIZ  
 05 ABRIL 1966  
 008- 0015 00727 F  
 COTOPAXI / LATACUNSA  
 LA MATRIZ 1966



ECUATORIANA\*\*\*\*\* V424314242  
 CASADO LUIS MARINO VALENCIA  
 SECUNDARIA MAESTRO/A/ BELLEZA  
 LUIS ALFONSO SANCHEZ  
 BERTHA ANGELICA LOPEZ  
 QUITO 03/06/2005  
 03/06/2017  
 REN Pch 1508698



*Lourdes M. Sanchez*

REPUBLICA DEL ECUADOR  
 TRIBUNAL SUPREMO ELECTORAL  
 CERTIFICADO DE VOTACION  
 REFERENDUM 28 DE SEPTIEMBRE DE 2008 Referendum

173-0055 1709157588  
 NÚMERO CÉDULA  
 SANCHEZ LOPEZ LOURDES MARGOTH

FICHINCHA PROVINCIA QUITO CANTÓN  
 SAN ROQUE PARROQUIA

PRESIDENTE DE LA JUNTA



DOCUMENTO QUE  
 EL INTERESADO  
 ARCHIVADO EN  
 LA TRIGESIMA SEXTIMA  
 COPIA DE LA ACTUALMENTE A  
 19

*Roberto de la Cruz*  
 COORDINADOR GENERAL  
 COPIA DE LA ACTUALMENTE A

100060128

H  
NOTARIA

REPÚBLICA DEL ECUADOR  
DIRECCIÓN GENERAL DE REGISTRO Y CATASTRO

CIUDADANIA No. 110305039-7  
FABIOLA BOLIVAR ORLANDO  
NAMBACOLA  
1971  
0017 00239 M  
1971



ECUATORIANA\*\*\*\*\* V339312222

CASADO MIRIAM ELIZABETH FREIRE M  
PRIMARIA AGRICULTOR  
COLON PACHECO  
MERCEDES ROSARIO VEINTIMILLA  
QUITO 11/10/2004  
11/10/2016

REN 1273309  
Pch




PP  
Luis

REPÚBLICA DEL ECUADOR  
TRIBUNAL SUPREMO ELECTORAL  
CERTIFICADO DE VOTACIÓN  
REFERENDUM 28 DE SEPTIEMBRE DE 2008 Referendum


063-0223 1103050397  
NÚMERO CÉDULA  
PACHECO VEINTIMILLA BOLIVAR  
ORLANDO  
PICHINCHA QUITO  
PROVINCIA CANTÓN  
ALFARO  
PARROQUIA

*Andrea Valencia A.*  
F. PRESIDENTE DE LA JUNTA



REPÚBLICA DEL ECUADOR  
DIRECCIÓN GENERAL DE REGISTRO Y CATASTRO



CIUDADANIA No. 050049812-6  
BLANCA FABIOLA AREQUIPA  
LATACUNGA/LA MATRIZ  
1950  
0283 00846 F  
LATACUNGA  
1950



ECUATORIANA\*\*\*\*\* V444304442

DIVORCIADO  
ELEMENTAL QUEHACER. DOMESTICOS  
RAFAEL CHASILUISA  
JOSEFINA AREQUIPA  
LATACUNGA 17/10/2004  
17/10/2016

REN 0139110  
Ctp

*Blanca Fabiola*

REPÚBLICA DEL ECUADOR  
TRIBUNAL SUPREMO ELECTORAL  
CERTIFICADO DE VOTACIÓN  
REFERENDUM 28 DE SEPTIEMBRE DE 2008 Referendum

176-0009 0500498126  
NÚMERO CÉDULA  
CHASILUISA AREQUIPA BLANCA FABIOLA  
COTACACHI LATACUNGA  
PROVINCIA CANTÓN  
LA MATRIZ  
PARROQUIA

*Roberto Duzñas*  
F. PRESIDENTE DE LA JUNTA




RAZON: CERTIFICO QUE LA PRESENTE ES FIEL COPIA DEL DOCUMENTO QUE ANTES  
EL MISMO QUE ME FUE PRESENTADO POR EL INGRESADO ET.  
*Roberto Duzñas* (FOJAS) UTILES, HABIENDO ARCHIVADO UNA IGUAL  
EN EL PROTOCOLO DE LA NOTARIA TRIGESIMA SEPTIMA ACTUALMENTE A MI CARGO  
CONFORME LO ORDENA LA LEY

14 DE 11 DE 2008

EL NOTARIO  
*Roberto Duzñas*  
ARIA TRIGESIMA SEPTIMA  
Roberto Duzñas Menz  
Quita - Ecuador

I

100060129



EQUATORIANA\*\*\*\*\* E884012244  
CASADO NELLY VILLACIS  
PRIMARIA CHOFER PROFESIONAL  
ABRAHAM ANDINO  
SAMILA ARTOS  
QUITO 23/10/2014  
23/10/2014

0336156



*Victor M. Andino*

REPUBLICA DEL ECUADOR  
TRIBUNAL SUPREMO ELECTORAL  
CERTIFICADO DE VOTACION  
REFERENDUM 28 DE SEPTIEMBRE DE 2008 Referendum

098-0016  
NUMERO  
ANDINO ARTOS VICTOR MANUEL

0500936315  
CEDULA

QUITO  
CANTON

EL PRESIDENTE DE LA JUNTA



RAZON: CERTIFICO QUE LA PRESENTE ES PIEL FOTOCOPIA DEL DOCUMENTO QUE ANTES  
EL MISMO QUE ME FUE PRESENTADO POR EL INTERESADO EN  
305.....FOJA(S) UTIL(ES), HABIENDO ARCHIVADO UNA IGUAL  
EN EL PROTOCOLO DE LA NOTARIA TRIGESIMA SEPTIMA ACTUALMENTE A MI CARGO  
COMFORME LO ORDENA LA LEY.

QUITO, A 14 DE 11 DEL 2008

EL NOTARIO

*Roberto Duenas Mera*  
NOTARIA TRIGESIMA SEPTIMA  
Dr. Roberto Duenas Mera  
Quito - Ecuador

100063130

I

REPÚBLICA DEL ECUADOR  
DIRECCIÓN GENERAL DE REGISTRO CIVIL, IDENTIFICACIÓN Y CEDULACIÓN

CIUDADANÍA No. 170215780-9

NOMBRE: MODERSTO  
PARENTESCO: RITO BAMBAYE UNIN

FECHA DE EMISIÓN: 1934

FORMA No. 0234-01864-M

CIUDAD: QUITO

PROFESIÓN: PANADERO

*Modesto Paca*  
*Modesto Paca*

ECUATORIANA\*\*\*\*\* V434314222

CASADO MARIA MARTHA UGSHA BARAJAS

PRIMARIA PANADERO PROF. OCUP.

CIRILO PACA

JOEFINA ZAMORA

QUITO 15/08/2007

15/08/2019

REN 2484512

*[Fingerprint]*



REPÚBLICA DEL ECUADOR  
TRIBUNAL SUPREMO ELECTORAL  
CERTIFICADO DE VOTACIÓN  
REFERENDUM 28 DE SEPTIEMBRE DE 2008 Referendum

1294 1702157809  
CÉDULA

ZAMORA MODESTO

QUITO CANTÓN

*[Signature]*  
PRESIDENTE DE LA JUNTA

REPÚBLICA DEL ECUADOR  
DIRECCIÓN GENERAL DE REGISTRO CIVIL, IDENTIFICACIÓN Y CEDULACIÓN

CIUDADANÍA No. 050199523-7

ELUISA CHIGUANO HUBERTO

ABRIL 1975

PUJILI/PUJILI/PILALO

002-0015 0015

PUJILI/PUJILI

1975

*[Signature]*

ECUATORIANA\*\*\*\*\* E33342227

CASADO MARIA ELUISA CHALUISA HERNANDEZ

REFERENCIAL ALBANTE

ELISE CHALUISA

MARIA ZULEA CHIGUANO

PUJILI/PUJILI/PILALO 19/02/2001

17/02/2013

FORMA No. 1002215-01

*[Fingerprint]*

REPÚBLICA DEL ECUADOR  
TRIBUNAL SUPREMO ELECTORAL  
CERTIFICADO DE VOTACIÓN  
REFERENDUM 28 DE SEPTIEMBRE DE 2008 Referendum

293-0002 0501995237  
CÉDULA

ELUISA CHIGUANO HUBERTO

*[Signature]*

REPUBLICA DEL ECUADOR  
DIRECCION GENERAL DE REGISTRO CIVIL  
IDENTIFICACION Y CEDULACION

CEDULA DE CIUDADANIA No. 171427375-0

QUEVEDO YUGSI MENTOR HERNAN

COTOPAXI/LA MANA/PUCAYACO

02 de MAYO de 1975

FECHA DE NACIMIENTO 0039 00039 M

COTOPAXI/LA MANA

PUCAYACO

*Mentor Quevedo*  
FIRMA DEL CEDULADO

ECUATORIANA\*\*\*\*\* V33339222

CASADO FANNY MAGDALENBA ORTIZ ANDINO

PRIMARIA JORNALERO

LUIS ALFREDO QUEVEDO

CIUDAD YUGSI

QUITO 07/05/2007

07/05/2019

REN 2362919

*[Signature]*

*[Fingerprint]*

*Marta Quevedo*

REPUBLICA DEL ECUADOR  
TRIBUNAL SUPREMO ELECTORAL  
CERTIFICADO DE VOTACION  
REFERENDUM 28 DE SEPTIEMBRE DE 2008 Referendum

099-0330 NUMERO

1714273750 CEDULA

QUEVEDO YUGSI MENTOR HERNAN

PICHINCHA PROVINCIA

QUITO CANTON

CHILLOGALLO PARROQUIA

F. PRESIDENTE DE LA JUNTA

REPUBLICA DEL ECUADOR  
DIRECCION GENERAL DE REGISTRO CIVIL  
IDENTIFICACION Y CEDULACION

CEDULA DE CIUDADANIA No. 0501361737

CAIZA TOAPANTA SEGUNDO ESTEBAN

COTOPAXI/SALCEDO/SAN MIGUEL DE SALCEDO

01 de ABRIL de 1954

FECHA DE NACIMIENTO 0136 10256 M

COTOPAXI/SALCEDO

SAN MIGUEL DE SALCEDO

*Segundo Esteban*  
FIRMA DEL CEDULADO

ECUATORIANA\*\*\*\*\* E1237238

CASADO ROSA ROSA

PRIMARIA JORNALERO

ESTEBAN SEGUNDO

QUITO

07/05/2007

REN 1237238

*[Signature]*

*[Fingerprint]*

*Segundo Esteban*

REPUBLICA DEL ECUADOR  
TRIBUNAL SUPREMO ELECTORAL  
CERTIFICADO DE VOTACION  
REFERENDUM 28 DE SEPTIEMBRE DE 2008 Referendum

033-0006 NUMERO

0501361737 CEDULA

CAIZA TOAPANTA SEGUNDO ESTEBAN

COTOPAXI/SALCEDO

SAN MIGUEL DE SALCEDO

F. PRESIDENTE DE LA JUNTA

NOTA: CERTIFICO QUE LA PRESENTE ES FIEL COPIA DEL DOCUMENTO QUE ME FUE PRESENTADO POR EL INTERESADO EN EL MISMO QUE ME FUE PRESENTADO EN EL ARCHIVO UNICO DE LA NOTARIA TRIGESIMA SEPTIMA ACTUALMENTE EN UN PROTOCOLO DE LA NOTARIA TRIGESIMA SEPTIMA DEL CANTON DE QUITO, A 14 de Mayo de 2019 DEL 2019

EL NOTARIO

*Roberto Duenas*

NOTARIA TRIGESIMA SEPTIMA

Dr. Roberto Duenas

Quito - Ecuador


REPÚBLICA DEL ECUADOR  
DIRECCIÓN GENERAL DE REGISTRO CIVIL  
IDENTIFICACIÓN Y CEGULACIÓN

CIRADANÍA No. 17094997-3

TERESA  
DOMINGO DE LOS/S DOMINGO DE LOS

VERA J.F.

1971



100060131

ECUATORIANA\*\*\*\*\* 4194361122

CASADO JOSE JACOME FIGUEROA

PROF. OCUP. QUEHACER DOMESTICOS


SEGUNDO NETNAL DO URIBE

DEL CANTON ANDINO

QUITO 02/10/2006

02/10/2015

REN 2112706



REPÚBLICA DEL ECUADOR  
TRIBUNAL SUPREMO ELECTORAL  
CERTIFICADO DE PRESENTACIÓN  
REFERENDUM 28 DE SEPTIEMBRE DE 2008 Referendum

1203 17094997-3  
NUMERO CEDULA

Urbe Andino Cecilia  
APELLIDOS Y NOMBRES

*[Signature]*  
PRESIDENTE DE LA JUNTA

VALIDO POR 30 DIAS

*Cecilia Urbe Andino*

REPÚBLICA DEL ECUADOR  
DIRECCIÓN GENERAL DE REGISTRO CIVIL  
IDENTIFICACIÓN Y CEGULACIÓN

CIRADANÍA No. 170621962-7


MARIA MATILDE  
CATOTA/MALALO

QUITO 1960

0625 00847 F

LATAJUNGA

1960



ECUATORIANA\*\*\*\*\* 411331111

NACIONALIDAD NO. DACT.

DIVERTIADO

ESTADO CIVIL

SECUNDARIA CHOFER PROFESIONAL

PROF. OCUP.

ALEJANDRO FLORES

NOMBRE Y APELLIDO DEL PADRE

MARIA CATOTA

NOMBRE Y APELLIDO DE LA MADRE

QUITO 18/07/2002


LUGAR Y FECHA DE EXPEDICION

18/07/2014

FECHA DE EXPIRACION

FORMA No. REN 0162681

REN



PULGAR DERECHO

REPÚBLICA DEL ECUADOR  
TRIBUNAL SUPREMO ELECTORAL  
CERTIFICADO DE VOTACIÓN  
REFERENDUM 28 DE SEPTIEMBRE DE 2008 Referendum

169 0122 1706219627  
NUMERO CEDULA

FLORES CATOTA MARIA MATILDE

PROVINCIA CANTON

PARROQUIA

F. PRESIDENTE DE LA JUNTA





REPÚBLICA DEL ECUADOR  
DIRECCION GENERAL DE REGISTRO CIVIL  
IDENTIFICACION Y CEDULACION

CEDULA DE CIUDADANIA No. 17114814-6

URIBE ANDINO HECTOR JILBERTO

COTOPAXI / SIGCHOS / SIGCHOS

30 SEPTIEMBRE 1957

LUGAR DE NACIMIENTO: COTOPAXI / SIGCHOS

FECHA DE NACIMIENTO: 30/09/57

REG. CIVIL: 102

COTOPAXI / SIGCHOS

LUGAR DE INSCRIPCION: SIGCHOS

Firma del Cedula

ECUATORIANA \*\*\*\*\*

CASADO AIDA CECILIA CAMBANA

EMPLEADO

SEGUNDO REINALDO URIBE

HELENA ANDINO

21/10/2008

REN: 2920248

Firma: Hector G. Uribe

REPÚBLICA DEL ECUADOR  
TRIBUNAL SUPREMO ELECTORAL  
CERTIFICADO DE PRESENTACION  
REFERENDUM 28 DE SEPTIEMBRE DE 2008

4 - NUMERO

17114814-6 CEDULA

Uribe Andino Hector Jilberto

Presidente de la Junta

VALIDO POR 30 DIAS

RAZON: CERTIFICO QUE LA PRESENTE ES FIEL FOTOCOPIA DEL DOCUMENTO QUE ANTE EL MISMO QUE ME FUE PRESENTADO POR EL INTERESADO EN 5018 FOJA(S) ÚTIL(ES), HABIENDO ARCHIVADO UNA IGUAL EN EL PROTOCOLO DE LA NOTARIA TRIGESIMA SEPTIMA ACTUALMENTE A MI CARGO CONFORME LO ORDENA LA LEY.

QUITO, A 14 DE 11 DEL 2008

EL NOTARIO

Dr. Roberto Dueñas Ibarra  
Quito - Ecuador


100065132

I

REPUBLICA DEL ECUADOR  
DIRECCION GENERAL DE REGISTRO CIVIL  
IDENTIFICACION Y CEDULACION

CIUDADANIA No. 050088832-6

CHICAIZA MARCELINO  
LATAACUNGA/LA MATRIZ  
NOMBRE 1957  
0157 01767 M  
LATAACUNGA SEXO  
1957



*Marcelino Chicaiza*  
FIRMA DEL CEDULADO

ECUATORIANA\*\*\*\*\* V2343V3222

NACIONALIDAD CASADO LUZ CLARA CHASTICOTISA

ESTADO CIVIL PRIMARIA ALBANIL PROF/OCCUP

INSTRUCCION MANDEL SHULCA


NOMBRE Y APELLIDO DEL PADRE MARIA CHICAIZA

NOMBRE Y APELLIDO DE LA MADRE QUITO 09/11/2005

LUGAR Y FECHA DE EXPEDICION 09/11/2017

FECHA DE CADUCIDAD

FORMA No. REN 1687532  
Pch




*Luz Clara Chasticotisa*  
FIRMA DE LA AUTORIDAD

PULGAR DERECHO

REPUBLICA DEL ECUADOR  
DIRECCION GENERAL DE REGISTRO CIVIL  
IDENTIFICACION Y CEDULACION

CIUDADANIA No. 171192943-8

QUILEMA YAUTIBUG JOSE SEBASTIAN  
RAZD/GUAMOTE/GUAMOTE  
NOMBRE 1970  
0005 00170 M  
RAZD/GUAMOTE SEXO  
1970



*Jose Sebastian Quilema Yautibug*  
FIRMA DEL CEDULADO

ECUATORIANA\*\*\*\*\* V2443I4242

NACIONALIDAD CASADO MARIA MARTINA CAIN CHIMBOLEMA

ESTADO CIVIL PRIMARIA JORNALERO PROF/OCCUP

INSTRUCCION ARTURO YUQUILEMA


NOMBRE Y APELLIDO DEL PADRE MARIA YAUTIBUG

NOMBRE Y APELLIDO DE LA MADRE QUITO 26/01/2004

LUGAR Y FECHA DE EXPEDICION 26/01/2016

FECHA DE CADUCIDAD

FORMA No. REN 0919859  
Pch



*Maria Martina Cain Chimbolema*  
FIRMA DE LA AUTORIDAD

PULGAR DERECHO


REPUBLICA DEL ECUADOR  
TRIBUNAL SUPREMO ELECTORAL  
CERTIFICADO DE VOTACION

Referendum

3-0070 1711929438  
NÚMERO CÉDULA  
QUILEMA YAUTIBUG JOSE SEBASTIAN

QUITO CANTÓN

F. PRESIDENTE DE LA JUNTA



REPUBLICA DEL ECUADOR  
TRIBUNAL SUPREMO ELECTORAL  
CERTIFICADO DE VOTACION

Referendum

158-0029 0500888326  
NÚMERO CÉDULA  
SHULCA CHICAIZA MARCELINO

COTOPAXI PROVINCIA LATAACUNGA CANTÓN

LA MATRIZ PARROQUIA

F. PRESIDENTE DE LA JUNTA



RAZON: CERTIFICO QUE LA PRESENTE ES FIEL FOTOCOPIA DEL DOCUMENTO QUE ANTES  
EL MISMO QUE ME FUE PRESENTADO POR EL INTERESADO EN  
.....FOJA(S) ÚTIL(ES), HABIENDO ARCHIVADO UNA IGUAL  
EN EL PROTOCOLO DE LA NOTARIA TRIGESIMA SEPTIMA ACTUALMENTE A MI CARGO  
CONFORME LO ORDENA LA LEY.

QUITO, A 14 DE 11 DEL 2008

EL NOTARIO

*Roberto Dueñas*

NOTARIA TRIGESIMA SEPTIMA  
Dr. Roberto Dueñas Dueñas  
Quito, Ecuador



REPÚBLICA DEL ECUADOR  
DIRECCIÓN GENERAL DE REGISTRO CIVIL  
IDENTIFICACIÓN Y REGISTRO

CIUDADANÍA No. 171725648-9

LATACUNGA CHIGUANO JOSE ERNESTO

COTOPAXI/PUJILÍ/ZUMBAÑA

1980

001-0138-00138-M

COTOPAXI/PUJILÍ

ZUMBAÑA 1980

*Ernesto*



100063133

ECUATORIANA \*\*\*\*\*

CASADO MARIA MARTHA BELTRASIG

PRIMARIA


MANUEL LATACUNGA

MARIA ROSA CHIGUANO

LATACUNGA DE LA MADRE 28/10/2014

28/10/2014

REN 0039579



NOTARIA

*Ernesto*

REPÚBLICA DEL ECUADOR  
TRIBUNAL SUPREMO ELECTORAL  
CERTIFICADO DE VOTACIÓN  
REFERENDUM 28 DE SEPTIEMBRE DE 2008 Referendum

093-0094 1717256489

NÚMERO CÉDULA

LATACUNGA CHIGUANO JOSE ERNESTO

PICHINCHA PROVINCIA QUITO CANTÓN

LA MAGDALENA PARROQUIA

*[Signature]*

SECRETARIO DE LA JUNTA



REPÚBLICA DEL ECUADOR  
DIRECCIÓN GENERAL DE REGISTRO CIVIL  
IDENTIFICACIÓN Y REGISTRO

CIUDADANÍA ANF No. 050134913-8

LATACUNGA CHIGUANO MARIA JUANA

COTOPAXI/PUJILÍ/PUJILÍ

08-NOVIEMBRE 1964


001-0291-00585-E

COTOPAXI/PUJILÍ

PUJILÍ 1964

*[Signature]*

FIRMA DEL CEDULADO



ECUATORIANA \*\*\*\*\*

CASADO JORGE CHALUISA HERRERA

NINGUNA QUEHACER DOMESTICOS


MANUEL LATACUNGA

ROSA CHIGUANO

QUITO 09/11/2006

09/11/2013

REN 2186105



*Manuela Chiguano*

REPÚBLICA DEL ECUADOR  
TRIBUNAL SUPREMO ELECTORAL  
CERTIFICADO DE VOTACIÓN  
REFERENDUM 28 DE SEPTIEMBRE DE 2008 Referendum

064-0226 0501349138

NÚMERO CÉDULA


LATACUNGA CHIGUANO MARIA JUANA

PICHINCHA PROVINCIA QUITO CANTÓN

COTOPAXI PARROQUIA

*[Signature]*

SECRETARIO DE LA JUNTA



RAZÓN CERTIFICO QUE EL PRESENTE ES FIEL FOTOCOPIA DEL DOCUMENTO QUE ANTES  
EL MISMO QUE ME FUE PRESENTADO POR EL INTERESADO EN  
*cuatro* FOJA(S) ÚTIL(ES), HABIENDO ARCHIVADO UNA IGUAL  
EN EL PROTOCOLO DE LA NOTARIA TRIGESIMA SEPTIMA ACTUALMENTE A MI CARGO  
COMFORME LO ORDENA LA LEY.

QUITO, A 14 DE 11 DEL 2008

EL NOTARIO  
*[Signature]*  
NOTARIA TRIGESIMA SEPTIMA  
Dr. Roberto Duenas Sierra

100060134



REPÚBLICA DEL ECUADOR  
DIRECCIÓN GENERAL DE REGISTRO CIVIL  
IDENTIFICACION Y CEDULACION

Ciudadanía No. 050096543-9

ROBAYO MATILDE  
LATAACUNGA/LA MATRIZ  
1956

0038 01087 F  
LATAACUNGA SEXO  
1956




*Matilde M. Robayo*

ECUATORIANA\*\*\*\*\* V3333V2122

CASADO JUAN EMILIO CASA CHANCUSIG  
PRIMARIA QUEHACER. DOMESTICOS  
LUIS ALBERTO MORENO  
ROSA MARIA ROBAYO  
QUITO 19/12/2007  
LUGAR Y FECHA DE EMISION  
19/12/2017 FECHA DE CADUCIDAD

FORMA No. REN 2655913  
Pch



PULGAR DERECHO

REPÚBLICA DEL ECUADOR  
TRIBUNAL SUPREMO ELECTORAL  
CERTIFICADO DE VOTACIÓN  
REFERENDUM 28 DE SEPTIEMBRE DE 2008 Referendum


0066 0500965439  
NUMERO CÉDULA

ROBAYO MATILDE

QUITO CANTÓN

*Matilde M. Robayo*

F. PRESIDENTE DE LA JUNTA




REPÚBLICA DEL ECUADOR  
DIRECCIÓN GENERAL DE REGISTRO CIVIL  
IDENTIFICACION Y CEDULACION

Ciudadanía No. 050211270-9

CHUQUITARCO OLGA JANETH  
LATAACUNGA/ELOY ALFARO /SAN FELIPE  
1976

0059 00117 F  
LATAACUNGA SEXO  
1976




*Olga Janeth Chuquitarco*

ECUATORIANA\*\*\*\*\* V3333V2122

CASADO JORGE SULCA CHICAIZA  
PRIMARIA QUEHACER. DOMESTICOS  
SEGUNDO HUMBERTO TOAPANTA  
ROSA MARIA CHUQUITARCO  
LATAACUNGA 19/08/2006  
LUGAR Y FECHA DE EMISION  
19/08/2018 FECHA DE CADUCIDAD

FORMA No. REN 0213309  
Cid



PULGAR DERECHO

*Olga Janeth Chuquitarco*

REPÚBLICA DEL ECUADOR  
TRIBUNAL SUPREMO ELECTORAL  
CERTIFICADO DE VOTACIÓN  
REFERENDUM 28 DE SEPTIEMBRE DE 2008 Referendum

167-0031 0502112709  
NUMERO CÉDULA


TOAPANTA CHUQUITARCO OLGA JANETH

COTOPAXI LATAACUNGA  
PROVINCIA CANTÓN  
ELOY ALFARO / SAN FELIPE  
PARROQUIA

*Olga Janeth Chuquitarco*

F. PRESIDENTE DE LA JUNTA





REPÚBLICA DEL ECUADOR  
DIRECCIÓN GENERAL DE REGISTRO CIVIL  
IDENTIFICACIÓN Y CEDULACIÓN

CEDULA DE CIUDADANIA No. 1050033614-4  
ALMACHI CARMEN JULIA  
COTOPAXI/ LATAACUNGA/ MULALO  
28 JUNIO 1948  
FECHA DE NACIMIENTO REG. CIVIL 002-0079 00954 F  
COTOPAXI/ LATAACUNGA SEXO  
LA MATRIZ 1948



*Carmen Almachi*  
FIRMA DEL CEDULADO


ECUATORIANA\*\*\*\*\* I4343E4242 IND. DACT.  
SOLTERO  
PRIMARIA QUEHACER. DOMESTICOS PROF. OCUP.  
ROSA ALMACHI  
GUITO 17/08/2007  
17/08/2019  
FECHA DE CADUCIDAD  
FORMA No. REN 2477248 Pch

*[Signature]*  
FIRMA DEL AUTORIDAD



REPÚBLICA DEL ECUADOR  
TRIBUNAL SUPREMO ELECTORAL  
CERTIFICADO DE VOTACIÓN  
REFERENDUM 28 DE SEPTIEMBRE DE 2008 Referendum

085-0012 NÚMERO 0500336144 CÉDULA  
ALMACHI CARMEN JULIA  
PICHINCHA PROVINCIA QUITO CANTÓN  
CHILLOGALLO PARROQUIA  
F. PRESIDENTE DE LA JUNTA



REPÚBLICA DEL ECUADOR  
DIRECCIÓN GENERAL DE REGISTRO CIVIL  
IDENTIFICACIÓN Y CEDULACIÓN  
CEDULA DE CIUDADANIA No. 171806237-3  
TOAPANTA CHUQUITARCO CESAR HUMBERTO  
COTAC. LATAACUNGA/ELOY ALFARO /SAN FELIPE  
19 JUNIO 1984  
FECHA DE NACIMIENTO REG. CIVIL 005-0178 00982 M  
COTOPAXI/ LATAACUNGA SEXO  
LA MATRIZ 1984



*Cesar Toapanta*  
FIRMA DEL CEDULADO

ECUATORIANA\*\*\*\*\* V4444V2444 IND. DACT.  
SOLTERO EMPLEADO PROF. OCUP.  
PRIMARIA  
SEGUNDO HUMBERTO TOAPANTA  
ROSA MARIA CHUQUITARCO  
GUITO 18/01/2006  
18/01/2018  
FECHA DE CADUCIDAD  
FORMA No. REN 1751689 Pch

*[Signature]*  
FIRMA DEL AUTORIDAD



REPÚBLICA DEL ECUADOR  
TRIBUNAL SUPREMO ELECTORAL  
CERTIFICADO DE VOTACIÓN  
REFERENDUM 28 DE SEPTIEMBRE DE 2008 Referendum

056-0411 NÚMERO 1718062373 CÉDULA  
TOAPANTA CHUQUITARCO CESAR HUMBERTO  
PICHINCHA PROVINCIA QUITO CANTÓN  
CHILLOGALLO PARROQUIA  
F. PRESIDENTE DE LA JUNTA



RAZON: CERTIFICO QUE LA PRESENTE ES EL MISMO QUE ME FUE PRESENTADO EN EL PROTOCOLO DE LA NOTARIA TRIGESIMA COMFORME LO ORDENA LA LEY.

QUITO, 14 de 11 de 2018  
E. NOTARIA  
*Roberto Duenas*  
NOTARIA TRIGESIMA  
Dr. Roberto Duenas  
Quito - Ecuador

REPUBLICA DEL ECUADOR  
DIRECCION GENERAL DE REGISTRO CIVIL  
IDENTIFICACION Y CREDENCIACION

CIUDADANIA\*PSA 171871768-7  
RIVADENEIRA ROBERTH MARCELO  
BARANDA/GUANUJO  
1982  
00434 00434 M  
BARANDA  
1982



*[Signature]*

100069135 I

ECUATORIANA\*\*\*\*\* E23446444

SPTERO ESTUDIANTE  
SECUNDARIA  
CARLOS OVIDIO OCAMPO AGUILAR  
EDUCITA BEATRIZ RIVADENEIRA  
BABAHUYO 12/09/2007  
12/09/2019  
REN 0344645



NOTARIA

PLAZA DERECHO

**POLICIA NACIONAL DEL ECUADOR**

1718717687 000-43725 1718717687

**OCAMPO RIVADENEIRA**  
**ROBERTH MARCELO**

CABO SEGUNDO O+ 16/10/2007

AUTORIZACION  
SERVICIO RESERVADO COMANDANTES  
DEPARTAMENTO POLICIALES CIUS



CADUCA CON EL ASCENSO

*[Signature]*  
J. El Portador

REPUBLICA DEL ECUADOR  
DIRECCION GENERAL DE REGISTRO CIVIL  
IDENTIFICACION Y CREDENCIACION


CIUDADANIA\*ANF 050032179-9  
CHICAIZA ROSA MARIA  
LATACUNGA/ELOY ALFARO /SAN FELIPE  
1946  
0006 00016 E  
LATACUNGA  
1946



*[Signature]*

ECUATORIANA\*\*\*\*\* V3123V2122

VILDO SEGUNDO TOAPANTA  
NINGUNA QUEHACER. DOMESTICOS  
JUAN CHUQUITARCO  
DOLORES CHICAIZA  
QUITO 06/11/2008  
06/11/2020  
REN 2925199




PLAZA DERECHO

REPUBLICA DEL ECUADOR  
TRIBUNAL SUPREMO ELECTORAL  
CERTIFICADO DE VOTACION  
REFERENDUM 28 DE SEPTIEMBRE DE 2008 Referendum

187-0010 0500321799  
NUMERO CÉDULA  
CHUQUITARCO CHICAIZA ROSA MARIA

COTACACHI LATACUNGA  
PROVINCIA CANTON  
ELOY ALFARO / SAN FELIPE PARROQUIA



*Rosa Chicaiza*

REPUBLICA DEL ECUADOR  
DIRECCION GENERAL DE REGISTRO CIVIL  
IDENTIFICACION Y CEDULACION

CIUDADANIA No. 050176208-2

VELASCO MALLITASIG LUIS FERNANDO

COTOPAXI/LATACUNGA/SAN BUENAVENTURA

08 DE DICIEMBRE 1969

001-0049 00097 M

COTOPAXI/LATACUNGA

CA. PATATE 1970



*Luis Fernando Velasco Mallitasig*

ECUATORIANA\*\*\*\*\* V444314242

CASADO VICENTE ANTONIO NARVAEZ

SECUNDARIA EMPLEADO PARTICULAR

EDISON BAYARDO AVEROS


BERTHA LUZMILA CASTILLO

QUITO 21/03/2007

21/03/2019

REN 2332338

Pch



*Luis Fernando Velasco Mallitasig*

REPUBLICA DEL ECUADOR  
TRIBUNAL SUPREMO ELECTORAL  
CERTIFICADO DE VOTACION  
REFERENDUM 28 DE SEPTIEMBRE DE 2008 Referendum

237-0005 0501762082

NUMERO CEDULA

VELASCO MALLITASIG LUIS FERNANDO

COTOPAXI LATACUNGA

PROVINCIA CANTON

SAN BUENAVENTURA

PARROQUIA

*Luis Fernando Velasco Mallitasig*

PRESIDENTE DE LA JUNTA

REPUBLICA DEL ECUADOR  
DIRECCION GENERAL DE REGISTRO CIVIL  
IDENTIFICACION Y CEDULACION

CIUDADANIA No. 020148869-9

AVEROS CASTILLO VERONICA DEL ROCIO


BOLIVAR/CHIMBO/SAN JOSE DE CHIMBO

18 DE SEPTIEMBRE 1976

001-0188 00188 F

BOLIVAR/CHIMBO

SAN JOSE DE CHIMBO 1976



*Veronica Averos*

*Veronica Averos*

ECUATORIANA\*\*\*\*\* V444314242

CASADO VICENTE ANTONIO NARVAEZ

SECUNDARIA EMPLEADO PARTICULAR

EDISON BAYARDO AVEROS


BERTHA LUZMILA CASTILLO

QUITO 21/03/2007

21/03/2019

REN 2332338

Pch



REPUBLICA DEL ECUADOR  
TRIBUNAL SUPREMO ELECTORAL  
CERTIFICADO DE VOTACION  
REFERENDUM 23 DE SEPTIEMBRE DE 2008 Referendum

021-0036 0201488699

NUMERO CEDULA

AVEROS CASTILLO VERONICA DEL ROCIO

CHILLOGALLO

PROVINCIA CANTON

*Veronica Averos*

PRESIDENTE DE LA JUNTA

RAZON: QUE LA PRESENTE ES FIEL FOTOCOPIA DEL DOCUMENTO QUE ANTES DE MI FUE PRESENTADO POR EL INTERESADO EN EL PROTOCOLO DE LA NOTARIA TRIGESIMA SEPTIMA ACTUALMENTE A MI CARGO EN EL PROTOCOLO DE LA NOTARIA TRIGESIMA SEPTIMA ACTUALMENTE A MI CARGO CONFORME LO ORDENA LA LEY.

QUITO, A 14 DE JUNIO DEL 2008

EL NOTARIO

*Roberto Dueñas*

NOTARIA TRIGESIMA SEPTIMA

Dr. Roberto Dueñas

Quito - Ecuador

100067136

I

REPUBLICA DEL ECUADOR  
DIRECCION GENERAL DE REGISTRO CIVIL  
IDENTIFICACION Y CEDULACION

CIUDADANIA No. 110265258-1

ESCOVAR SANTOS AMADEO

CAJASAN JUAN DE POZUL

1967

0059 00059 M

1967

FORMA DEL CEDULADO

ECUATORIANA\*\*\*\*\* V4344V4242

CASADO DIGNA CARMITA GRANILLO

SECUNDARIA FOMELEADO

FRANCISCO JUNBO

DIOCELINA ESCOVAR

QUITO 13/07/2004

13/07/2016

REN 1087936

Pch

NOTARIA

PULGAR DERECHO


REPUBLICA DEL ECUADOR  
TRIBUNAL SUPREMO ELECTORAL  
CERTIFICADO DE VOTACION  
REFERENDUM 28 DE SEPTIEMBRE DE 2008 Referendum

182-0047 NÚMERO  
1102652581 CÉDULA  
JUMBO ESCOVAR SANTOS AMADEO

PICHINCHA  
PROVINCIA  
VILLA ELORA  
PARROQUIA

QUITO  
CANTÓN

*[Signature]*  
PRESIDENTE DE LA JUNTA



27

REPUBLICA DEL ECUADOR  
DIRECCION GENERAL DE REGISTRO CIVIL  
IDENTIFICACION Y CEDULACION

CIUDADANIA\*ANE 170470105-9

GUAMAN AYOL AMBROCIO

CHIMBORAZO/GUAMOTE/GUAMOTE

10 SEPTIEMBRE 1943

002-2 0071 00860 M

CHIMBORAZO/ COLTA

CAJABAMBA 1943

*[Signature]*

ECUATORIANA\*\*\*\*\* - E3333V1222

CASADO NIEVES ATUPANA ATUPANA

NINGUNA ALBANIL

MATIAS GUAMAN

BUSANA AYOL

QUITO 13/12/2002

13/12/2014

REN 0422017

Pch

*[Signature]*

REPUBLICA DEL ECUADOR  
TRIBUNAL SUPREMO ELECTORAL  
CERTIFICADO DE VOTACION  
REFERENDUM 28 DE SEPTIEMBRE DE 2008 Referendum

170470175 NÚMERO  
1704701059 CÉDULA  
GUAMAN AYOL AMBROCIO



REPUBLICA DEL ECUADOR  
DIRECCION GENERAL DE REGISTRO CIVIL IDENTIFICACION Y CEDULACION

CEDULA DE CIUDADANIA No. 050273627-5



VEGA CUCHIPE ERNESTO

NOMBRES Y APELLIDOS: 77 ENERO 1.981

FECHA DE NACIMIENTO: 01 047 0004

COTOPAXI/PUJILI/ZUMBAHUA

ACT: 8

ECUATORIANA\*\*\*\*\*

NACIONALIDAD: CASADO ROSA ELENA VACA BARRERA

ESTADO CIVIL: PRIMARIA JORNALERO



INSTANCIA: SEGUNDO CESAR VEGA

INCLUIRE LA IDENTIFICACION DE LA MADRE: MARTA JOANA CUCHIPE

INCLUIRE LA IDENTIFICACION DE LA MADRE: LATACURGA 27/08/99

FECHA DE CADUCIDAD: 09/08/2011

FORMA No. 99

*Vega Ernesto C*

REPUBLICA DEL ECUADOR  
TRIBUNAL SUPREMO ELECTORAL  
CERTIFICADO DE VOTACIÓN  
REFERENDUM 23 DE SEPTIEMBRE DE 2008 Referendum

207-0014 NÚMERO  
0502736275 CEDULA

VEGA CUCHIPE ERNESTO

COTOPAXI  
PROVINCIA  
ZUMBAHUA  
PARROQUIA

PUJILI  
CANTÓN

*[Signature]*  
F. PRESIDENTE DE LA JUNTA



REPUBLICA DEL ECUADOR  
DIRECCION GENERAL DE REGISTRO CIVIL IDENTIFICACION Y CEDULACION

CEDULA DE CIUDADANIA\*ANF. 050039377-2

GUAMANGATE GUAMANGATE JUAN

COTOPAXI/PUJILI/PILALO


31 OCTUBRE 1943

002- 0249 01994 M

COTOPAXI/PUJILI ACT: 1943

PUJILI





ECUATORIANA\*\*\*\*\* V4333V4242

CASADO MARIA HORTENSIA CHIGUANO

NINGUNA AGRICULTOR



DANIEL GUAMANGATE

MARIA GUAMANGATE

QUITO APELLIDO DE LA MADRE 24/10/2006

24/10/2018 FECHA DE CADUCIDAD

FORMA No. REN 2166477  
Pch

MI CERTIFICO QUE LA PRESENTE ES SÓLO FOTOCOPIA DEL DOCUMENTO QUE ANTERIORMENTE ME FUE PRESENTADO POR EL INTERESADO EN EL PROTOCOLO DE LA NOTARIA TRIGESIMA SEPTIMA ACTUALMENTE A MI CARGO PORME LO ORDENA LA LEY.

QUITO, A 14 DE 11 DEL 2008

EL NOTARIO  
*[Signature]*  
NOTARIA TRIGESIMA SEPTIMA  
Dr. Roberto Dueñas  
Quito, Ecuador

REPUBLICA DEL ECUADOR  
TRIBUNAL SUPREMO ELECTORAL  
CERTIFICADO DE VOTACIÓN  
REFERENDUM 23 DE SEPTIEMBRE DE 2008 Referendum

166-0007 NÚMERO  
0500393772 CEDULA

GUAMANGATE GUAMANGATE JUAN

COTOPAXI  
PROVINCIA  
ZUMBAHUA  
PARROQUIA

PUJILI  
CANTÓN

*[Signature]*  
F. PRESIDENTE DE LA JUNTA



REPUBLICA DEL ECUADOR  
 TRIBUNAL SUPREMO ELECTORAL  
 CIUDADANIA N° 170429836-1  
 ANDINO ARTOS LUIS GUSTAVO  
 SIGCHOS/SIGCHOS  
 GENERO 1948  
 001-2 0080 00159 - M  
 SIGCHOS/SIGCHOS LATACUNGA 1948  
*Luis G. Andino*

ECUATORIANA\*\*\*\*\* V334312222  
 CASADO EMMA PIEDAD MARTINEZ  
 PRIMARIA AGRICULTOR  
 ABRAHAM ANDINO 100060137  
 MARIA CAMILA ARTOS  
 QUITO 24/04/2003  
 24/04/2015



REN 0634036  
 Pch  
*[Signature]*

*Luis G. Andino*

REPUBLICA DEL ECUADOR  
 TRIBUNAL SUPREMO ELECTORAL  
 CERTIFICADO DE VOTACION  
 REFERENDUM 23 DE SEPTIEMBRE DE 2003 Referendum

064-0001 1704298361  
 NUMERO CEDULA  
 ANDINO ARTOS LUIS GUSTAVO  
 MECHEA MEJA  
 CANTON  
*[Signature]*  
 P. PRESIDENTE DE LA JUNA

