


**ANTECEDENTE**

**ORDENANZA**


**MUNICIPAL**

**0067**





Secretaría  
**General del  
Concejo**



2522

13 JUN 2011

Señores

**CONCEJALES/AS DEL DISTRITO METROPOLITANO  
ADMINISTRACIÓN GENERAL  
PROCURADURÍA METROPOLITANA  
SECRETARÍA DE TERRITORIO, HÁBITAT Y VIVIENDA  
SECRETARÍA GENERAL DE COORDINACIÓN TERRITORIAL Y  
PARTICIPACIÓN  
SECRETARÍA GENERAL DE PLANIFICACIÓN  
DIRECCIÓN METROPOLITANA DE CATASTRO  
EMPRESA PÚBLICA METROPOLITANA DE MOVILIDAD Y OBRAS PÚBLICAS -  
UNIDAD DE NOMENCLATURA  
ARCHIVO METROPOLITANO DE HISTORIA  
ADMINISTRACIÓN ZONAL MANUELA SÁENZ**  
Presente

De mis consideraciones:

Adjunto al presente, sírvase encontrar copia certificada de la **ORDENANZA** No. 0067, sancionada el 6 de junio de 2011, que designa a la calle sin nombre ubicada en el barrio La Libertad, sector San Juan, con el nombre de Juana de Atahualpa.

Particular que comunico para los fines pertinentes.

Atentamente,

Abg. Patricia Andrade Baroja

**SECRETARIA GENERAL DEL CONCEJO METROPOLITANO**

XAS.  
2011-06-09



ORDENANZA No. 0067

### EL CONCEJO METROPOLITANO DE QUITO

Visto el Informe No. IC-O-2011-059, de 17 de enero de 2011, expedido por la Comisión de Suelo y Ordenamiento Territorial; y,

#### CONSIDERANDO:

- Que,** el artículo 240 de la Constitución de la República establece que los gobiernos autónomos descentralizados de las regiones, distritos metropolitanos, provincias y cantones tendrán facultades legislativas en el ámbito de sus competencias y jurisdicciones territoriales;
- Que,** el numeral 1 del artículo 264 de la Carta Fundamental, dentro de las competencias exclusivas de los gobiernos municipales, establece la de planificar el desarrollo cantonal y formular los correspondientes planes de ordenamiento territorial, de manera articulada con la planificación nacional, regional, provincial y parroquial, con el fin de regular el uso y la ocupación del suelo urbano y rural;
- Que,** los literales a) y x) del artículo 57 del Código Orgánico de Organización Territorial, Autonomía y Descentralización, refiriéndose a las atribuciones del Concejo Metropolitano, en su orden establecen: “a) El ejercicio de la facultad normativa en las materias de competencia del gobierno autónomo descentralizado municipal, mediante la expedición de ordenanzas cantonales, acuerdos y resoluciones; y, (...) x) Regular y controlar, mediante la normativa cantonal correspondiente, el uso de suelo en el territorio del cantón, de conformidad con las leyes sobre la materia, y establecer el régimen urbanístico de la tierra.”;
- Que,** el artículo 322 del mismo Código establece el procedimiento para la emisión de las ordenanzas;
- Que,** el artículo II. 233 del Código Municipal, establece que: “Cuando se asignen nombres representativos de personas, países, ciudades, fechas históricas, animales, objetos, plantas, etc., la nómina propuesta será previamente analizada por la Dirección Metropolitana de Planificación Territorial, Sindicatura, el



ORDENANZA No. 0067

Cronista de la Ciudad y la Unidad de Nomenclatura de la Gerencia de Parques y Jardines de la EPMMOP-Q, quienes elaborarán un informe para la aprobación de la Comisión de Planificación y Nomenclatura, previo a la aprobación final del Concejo Metropolitano.”;

**Que,** el Dr. Jorge Salvador Lara, Cronista de la Ciudad y Director del Archivo Metropolitano de Historia, mediante oficio No. 81-AMH/10 de 16 de julio de 2010, emitió su informe favorable para la designación de la vía sin nombre del barrio La Libertad, sector San Juan, con el nombre de Juana Atahualpa;

**Que,** la Empresa Pública Metropolitana de Movilidad y Obras Públicas (EPMMOP-Q), mediante oficio No. GG 534 SG 3281 de 4 de agosto de 2010, remitió la documentación tendiente a la designación de la vía antes mencionada con el nombre propuesto;

**Que,** la Secretaría de Territorio, Hábitat y Vivienda, mediante oficio No. ST-GT-3171 de 19 de agosto de 2010, emitió informe técnico favorable para la designación de la mencionada vía con el nombre propuesto; y,

**Que,** la Procuraduría Metropolitana, mediante oficio, expediente No. 2135-2010 de 20 de septiembre de 2010, emitió criterio legal favorable sobre la propuesta de designación de la vía antes indicada.

**En ejercicio de sus atribuciones legales constantes en los artículos 240 y 264 numeral 1 de la Constitución de la República; 57 literales a) y x) del Código Orgánico de Organización Territorial, Autonomía y Descentralización y II.233 del Código Municipal para el Distrito Metropolitano de Quito.**

**EXPIDE:**

**LA ORDENANZA QUE DESIGNA A LA CALLE SIN NOMBRE UBICADA EN EL BARRIO LA LIBERTAD, SECTOR SAN JUAN, CON EL NOMBRE DE JUANA DE ATAHUALPA.**



ORDENANZA No. 0067

**Artículo 1.-** Desígnase a la calle sin nombre, ubicada en el barrio la Libertad, sector San Juan, con el nombre de Juana Atahualpa.

**Disposición Final.-** Esta Ordenanza entrará en vigencia a partir de la fecha de su sanción.

Dada en la Sala de Sesiones del Concejo Metropolitano de Quito, el 26 de mayo de 2011.

Sr. Jorge Albán  
PRIMER VICEPRESIDENTE DEL  
CONCEJO METROPOLITANO DE QUITO

Abg. Patricia Andrade Baroja  
SECRETARIA GENERAL DEL  
CONCEJO METROPOLITANO DE  
QUITO

CERTIFICADO DE DISCUSIÓN

La infrascrita Secretaria General del Concejo Metropolitano de Quito, certifica que la presente Ordenanza fue discutida y aprobada en dos debates, en sesiones de 12 y 26 de mayo de 2011.- Quito, 31 de mayo de 2011.

Abg. Patricia Andrade Baroja

SECRETARIA GENERAL DEL CONCEJO METROPOLITANO DE QUITO

ALCALDÍA DEL DISTRITO METROPOLITANO.- Distrito Metropolitano de Quito, 06 JUN 2011


EJECÚTESE:

Dr. Augusto Barrera Guarderas  
ALCALDE DEL DISTRITO METROPOLITANO DE QUITO



ORDENANZA No. 0067

CERTIFICO, que la presente Ordenanza fue sancionada por el Dr. Augusto Barrera Guarderas, Alcalde del Distrito Metropolitano de Quito, el 06 JUN 2011  
.- Distrito Metropolitano de Quito, 07 JUN 2011

  
Abg. Patricia Andrade Baroja

SECRETARIA GENERAL DEL CONCEJO METROPOLITANO DE QUITO