



BARRIO FRANCISCO YANEZ

PROYECTO:

CONTENIDO:
POLIGONAL CON PUNTOS GPS
RESUMEN DE AREAS
UBICACION

ESCALA Y FECHA:
INDICADAS AGOSTO/2010

UBICACION:
Parroquia de Cotacollao
Cantón Quito

PROFESIONAL:

Arq. Patricia S. Almeida C.
A.M. 6830

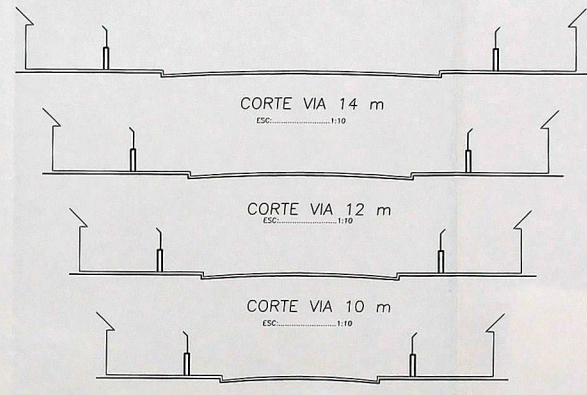
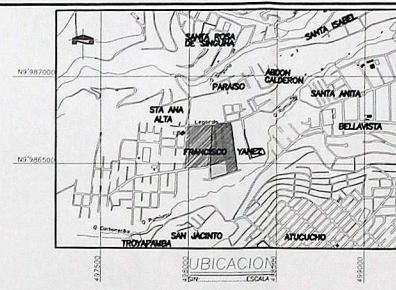
REPRESENTANTES:

Sr. Hector López
Representante del Barrio
Francisco Yanez
C.I. 171037713-4

No DE PREDIO: 0305139
CLAVE CATASTRAL: 42602-01-003


N° DE LAMINA:
01

SELLOS MUNICIPALES:



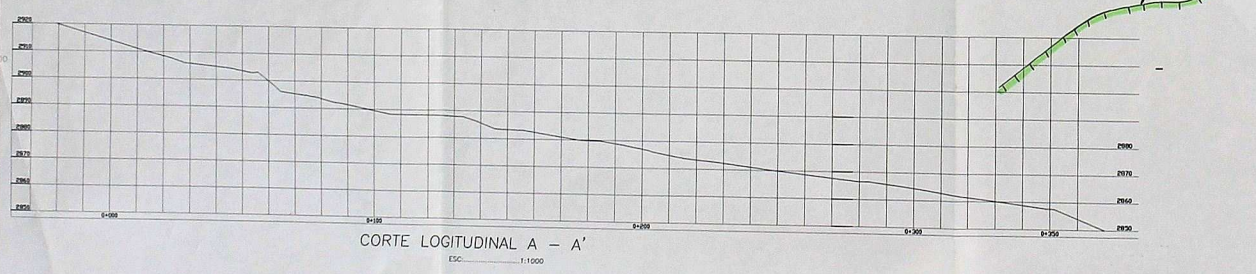
RESUMEN DE AREAS

| DESCRIPCION | AREA (m2) | AREA (m2) CUANTIFICABLE | % |
|----------------------------------|-----------|-------------------------|--------|
| AREA TOTAL DE LOTES | 30857.03 | 30627.13 | 60.31 |
| AREA DE VAS Y PASAJES | 11065.34 | 11065.34 | 21.79 |
| AREA COMUNITARIA Y AREA VERDE | 3414.60 | 3414.60 | 10.18 |
| PARCELA PROTECTORA DE AREA VERDE | 6325.19 | 3100.20 | 6.10 |
| PARCELA PROTECTORA DE QUEBRADA | 3524.42 | 2846.12 | 5.60 |
| TOTAL | | 50766.19 | 100.00 |



RESUMEN DE AREAS VERDES Y COMUNITARIAS

| DESCRIPCION | AREA (m2) |
|----------------------------|-----------|
| AREA VERDE Y COMUNITARIA 1 | 327.30 |
| AREA VERDE Y COMUNITARIA 2 | 2659.50 |
| AREA VERDE Y COMUNITARIA 3 | 159.80 |
| TOTAL | 3146.60 |



QUITO
 DIRECCION METROPOLITANA DE CATASTRO
 PROGRAMA CATASTRO Y CATASTRAL
 QUITO

AUTORIZACION PARA LA ELABORACION DEL DISEÑO DE LA
 OBRERA: **GUAYAS** PROYECTO: **426-02**
 C.C. **42602-02-001** FECHA: **28/10/2010**
 FECHA DE EMISION: **28/10/2010**
 FECHA DE VIGENCIA: **12/10/2010**
 SANEADO RESPONSABLE: **SR. JUAN HUARDO**
 JEFE DE LA OFICINA: **SR. JUAN HUARDO**
 VIGENTE DE LA OFICINA: **SR. JUAN HUARDO**
 NOTA: SE DEBE ENTREGAR EL DISEÑO EN UN SOLO EJEMPLAR Y EN UN SOLO DIA.

[Handwritten signature]