

**ANTECEDENTE  
ORDENANZA  
MUNICIPAL**

**0041**





**Secretaría  
General del  
Concejo**

**SG**

1560

08 ABR 2011

Señores

**REPRESENTANTES DE LA URBANIZACIÓN DE INTERÉS SOCIAL DE  
DESARROLLO PROGRESIVO DEL COMITÉ PROMEJORAS DEL BARRIO  
FRANCISCO YÁNEZ  
CONCEJALES/AS DEL DISTRITO METROPOLITANO  
ADMINISTRACIÓN GENERAL  
PROCURADURÍA METROPOLITANA  
SECRETARÍA DE TERRITORIO, HÁBITAT Y VIVIENDA  
SECRETARÍA GENERAL DE COORDINACIÓN TERRITORIAL Y  
PARTICIPACIÓN  
SECRETARÍA GENERAL DE PLANIFICACIÓN  
DIRECCIÓN METROPOLITANA DE CATASTRO  
ADMINISTRACIÓN ZONAL LA DELICIA  
COMISARÍA ZONAL LA DELICIA  
UNIDAD REGULA TU BARRIO**

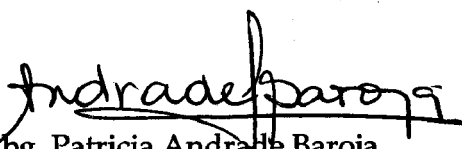
Presente

De mis consideraciones:

Adjunto al presente, sírvase encontrar copia certificada de la **ORDENANZA MUNICIPAL No. 041**, sancionada el 25 de marzo de 2011, que aprueba la Urbanización de Interés Social de Desarrollo Progresivo a favor del Comité Promejoras del Barrio Francisco Yánez.

Particular que comunico para los fines pertinentes.

Atentamente,

  
Abg. Patricia Andrade Baroja  
SECRETARIA GENERAL DEL CONCEJO METROPOLITANO

XAS.  
2011-04-04



ORDENANZA MUNICIPAL No. 0041

EL CONCEJO METROPOLITANO DE QUITO

Visto el Informe No. IC-O-2011-003, de 17 de enero de 2011, expedido por la Comisión de Suelo y Ordenamiento Territorial; y,

**CONSIDERANDO:**

- Que,** el artículo 30 de la Constitución de la República establece que: “Las personas tienen derecho a un hábitat seguro y saludable, y a una vivienda adecuada y digna, con independencia de su situación social y económica”;
- Que,** el artículo 31 del mismo cuerpo normativo, expresa que: “Las personas tienen derecho al disfrute pleno de la ciudad y de sus espacios públicos, bajo los principios de sustentabilidad, justicia social, respeto a las diferentes culturas urbanas y equilibrio entre lo urbano y lo rural. El ejercicio del derecho a la ciudad se basa en la gestión democrática de ésta, en la función social y ambiental de la propiedad y de la ciudad, y en el ejercicio pleno de la ciudadanía.”;
- Que,** el artículo 240 de dicho cuerpo normativo establece que: “Los gobiernos autónomos descentralizados de las regiones, distritos metropolitanos, provincias y cantones tendrán facultades legislativas en el ámbito de sus competencias y jurisdicciones territoriales...”;
- Que,** el artículo 264, numeral 1 de la Carta Fundamental manifiesta que: “Los gobiernos municipales tendrán las siguientes competencias: 1. Planificar el desarrollo cantonal y formular los correspondientes planes de ordenamiento territorial, de manera articulada con la planificación nacional, regional, provincial y parroquial, con el fin de regular el uso y la ocupación del suelo urbano y rural”;
- Que,** el artículo 54 literal c) del Código Orgánico de Organización Territorial, Autonomía y Descentralización, instituye como una función del Gobierno Autónomo Descentralizado Municipal la de establecer el régimen de uso del suelo y urbanístico, para lo cual se debe determinar las condiciones de urbanización, parcelación, lotización, división o cualquier otra forma de



ORDENANZA MUNICIPAL No. 0041

fraccionamiento de conformidad con la planificación cantonal, asegurando porcentajes para zonas verdes y áreas comunales;

- Que,** el artículo 57 del mismo Código, establece que las funciones del Concejo Municipal, entre otras, son: "a) El ejercicio de la facultad normativa en las materias de competencia del gobierno autónomo descentralizado municipal, mediante la expedición de ordenanzas cantonales, acuerdos y resoluciones; x) Regular y controlar, mediante la normativa cantonal correspondiente, el uso del suelo en el territorio del cantón, de conformidad con las leyes sobre la materia, y establecer el régimen urbanístico de la tierra; y, z) Regular mediante ordenanza la delimitación de los barrios y parroquias urbanas tomando en cuenta la configuración territorial, identidad, historia, necesidades urbanísticas y administrativas y la aplicación del principio de equidad interbarrial";
- Que,** el artículo 322 del mismo Código establece el procedimiento para la aprobación de las Ordenanzas Municipales;
- Que,** el artículo 2 numeral 1 de la Ley de Régimen para el Distrito Metropolitano de Quito establece que el Municipio del Distrito Metropolitano de Quito, tiene la competencia exclusiva y privativa de regular el uso y la adecuada ocupación del suelo, ejerciendo el control sobre el mismo;
- Que,** el artículo 8 numeral 1 del mismo cuerpo normativo, establece que le corresponde al Concejo Metropolitano, decidir mediante Ordenanza, sobre los asuntos de interés general, relativos al desarrollo integral y a la ordenación urbanística del Distrito;
- Que,** la Unidad Regula Tu Barrio es la dependencia encargada de procesar, canalizar y resolver los procedimientos para la regularización de la ocupación informal del suelo, en procura de agilizar la emisión de informes y demás trámites pertinentes para la legalización de barrios dentro del marco de planificación y el ordenamiento de la ciudad, conforme lo establecido en el artículo 2 de la Resolución Administrativa No. A0010 de 19 de marzo de 2010; y,



ORDENANZA MUNICIPAL No.

0041

**Que,** la Mesa Institucional de Trabajo, conformada por las siguientes instituciones y órganos: Administración Zonal La Delicia, Unidad Regula Tu Barrio, Secretaría de Territorio Hábitat y Vivienda, Subprocuraduría, Jefatura de Catastro y Coordinación de Gestión y Control de la Administración Zonal La Delicia, aprobó el Informe Socio Organizativo, Legal y Técnico No. 002-UERB-AZD-2010, de fecha 12 de noviembre de 2010, para la aprobación de la Ordenanza de la Urbanización de Interés Social de Desarrollo Progresivo denominado Barrio Francisco Yáñez

En ejercicio de sus atribuciones legales constantes en los artículos 30, 31, 240 y 264 numeral 1 de la Constitución de la República; 54 literal c), 57 literales a), x), z), y 322 del Código Orgánico de Organización Territorial, Autonomía y Descentralización; 2 numeral 1 y 8 numeral 1 de la Ley Orgánica de Régimen para el Distrito Metropolitano de Quito; y, 2 de la Resolución No. A0010 de 19 de marzo de 2010.

**EXPIDE:**

**LA ORDENANZA DE LA URBANIZACIÓN DE INTERÉS SOCIAL DE  
DESARROLLO PROGRESIVO A FAVOR DEL COMITÉ PRO MEJORAS DEL  
BARRIO FRANCISCO YÁNEZ**

**Artículo 1.- DE LOS PLANOS Y DOCUMENTOS PRESENTADOS.-** Los planos y documentos presentados son de exclusiva responsabilidad del proyectista y del Comité Pro Mejoras del Barrio Francisco Yáñez, sin perjuicio de la responsabilidad de quienes revisaron los planos y los documentos legales, excepto que hayan sido inducidos a engaño.

En caso de comprobarse ocultación o falsedad en los planos, datos o documentos, o de existir reclamos de terceros afectados, será de exclusiva responsabilidad de los propietarios del predio.

Las dimensiones y superficies de los lotes se encuentran determinadas en el plano aprobatorio, el cual forma parte integrante de esta Ordenanza, siendo en el futuro indivisibles.

**Artículo 2.- ESPECIFICACIONES TÉCNICAS.-**

<b>Zonificación actual:</b>	D3 (D203-80)
<b>Lote Mínimo:</b>	200.00 m2
<b>Forma Ocupación del Suelo:</b>	(D) Continua sobre línea
<b>Clasificación del Suelo:</b>	(SU) Suelo Urbano
<b>Uso principal:</b>	(R2) Residencial Mediana Densidad
<b>Número de Lotes:</b>	139
<b>Área Útil de Lotes:</b>	30.309,87 m2
<b>Área de Vías y Pasajes:</b>	12.295,88 m2
<b>Área Comunal y equipamiento comunal:</b>	3.141,60 m2
<b>Área Total de Predio (lev.topog):</b>	50.786,80 m2
<b>Área Total de Predio (Escrit.):</b>	50.786.59 m2
<b>Diferencia (Lev. Topog.- Escrit.):</b>	0,21 m2

El número total de lotes es de 139, signados del uno (1) al ciento treinta y nueve (139), cuyo detalle es el que consta en los planos y en el cuadro de beneficiarios adjunto al plano aprobatorio, cuadro que forma parte integrante de esta Ordenanza.

Los lotes No. 25, 117 y 118 constan en el plano a nombre del Comité Pro Mejoras Barrio Francisco Yáñez. El tratamiento o destino que se les dé a los mismos, está regido en los estatutos vigentes de ésta organización social debidamente reconocida.

Los lotes de terreno Nos. 31, 55, 56, 72, 73, 75, 76, 77, 80, 81, 82, 83, 84, 85, 87, 96, 97, 99, 108 109 y 120, no cumplen con el área de lote mínimo que rige la zonificación para este predio.

Los lotes de terreno Nos. 42 43, 44, 45 y 46, constan el plano aprobatorio como lotes en litigio, dejando a salvo la facultad de que se resuelva su situación legal a través de las instancias y autoridades competentes.



ORDENANZA MUNICIPAL No.

0041

Los lotes de terreno Nos. 98, 99, 115 y 116, se encuentran parcialmente dentro de la faja de protección de la línea de alta tensión, de conformidad al plano aprobatorio.

Los lotes de terreno Nos. 1, 51, 52, 78, 79 y 119, están ocupando parcialmente la faja de protección de quebrada, de conformidad con el plano aprobatorio.

**Artículo 3.- ZONIFICACIÓN DE LOS NUEVOS LOTES.-** Se mantiene la zonificación del sector: D3 (D203-80); lote mínimo 200,00 m<sup>2</sup>; forma ocupación del suelo (D) sobre línea de fábrica; clasificación del suelo (SU) Suelo Urbano; Uso principal (R2) Residencial Mediana Densidad.

Por excepción se aprueban lotes de menor extensión, por tratarse de un asentamiento humano de hecho de interés social progresivo de 16 años, y con una consolidación y construcciones levantadas en un 73% respecto al total de los lotes.

**Artículo 4.- DEL ÁREA VERDE Y ÁREA DE EQUIPAMIENTO COMUNAL.-** El Comité Pro Mejoras del Barrio Francisco Yáñez, transfieren al Municipio del Distrito Metropolitano de Quito como contribución de áreas verdes y áreas de equipamiento comunal, un total de 3.141,60 m<sup>2</sup>, que corresponde al 10.36% del área útil de los lotes distribuidos de la siguiente manera:

**Área Verde: 1 y Equipamiento Comunal**

**Norte:** Intersección la calle D y E, longitud de 4,90 m  
**Sur:** Lote 96 longitud de 12,15 m  
**Este:** Calle E longitud de 40,97 m  
**Oeste:** Calle D, longitud de 41,71 m  
**Superficie:** 322.30 m<sup>2</sup>

**Área Verde N° 2:**

**Norte:** Lote 16, longitud de 20,12 m; Calle F, longitud de 4,90 m  
**Sur:** Propiedad de la Familia Maldonado; longitud de 44,71 m  
**Este:** Faja de Protección de Alta Tensión; longitud de 76,87 m



ORDENANZA MUNICIPAL No.

0041

**Oeste:** Lote 120, longitud de 14,92 m; Lote 121, longitud de 20,14 m; Lote 122, longitud de 10,12 m; Lote 123, longitud de 10,05 m; Lote 124, longitud de 10,24 m; Lote 125, longitud de 9,45 m.

**Superficie:** 2.659,50m<sup>2</sup>

**Área verde N° 3:**

**Norte:** Faja de Protección de Alta Tensión; longitud de 5,42 m

**Este:** Calle E, longitud de 59,79 m

**Oeste:** Faja de Protección de Alta Tensión; longitud de 59,23 m

**Superficie:** 159,80 m<sup>2</sup>

Por tratarse de un asentamiento humano de hecho de interés social y desarrollo progresivo de hace más de 16 años y con un 73% de consolidación de viviendas como se desprende del informe de calificación realizado, se autoriza al Comité Pro Mejoras del Barrio Francisco Yánez a entregar al Municipio del Distrito Metropolitano de Quito, como contribución de área verde y equipamiento comunal, el 10,36% de área útil urbanizable del terreno y que corresponde a 3.141,60 m<sup>2</sup>. El porcentaje faltante de 2,64%, equivalente a 798,68 m<sup>2</sup>, el Comité Pro Mejoras del Barrio Francisco Yánez, se comprometen a compensar monetariamente al Municipio del Distrito Metropolitano de Quito, de acuerdo al avalúo que determine la Dirección Metropolitana de Catastro.

**Artículo 5.- ESPECIFICACIONES DEL ÁREA VERDE Y AREA DE EQUIPAMIENTO COMUNAL.-** Las obras a ejecutarse dentro del área comunal son: Cancha de uso múltiple, casa comunal, juegos infantiles, caminerías, áreas verdes encespedas y arborizadas, mobiliario urbano.

**Artículo 6.- DE LAS VÍAS.-** La urbanización contempla un sistema vial de uso público, pero internamente la trama vial no se encuentra acorde a la normativa vigente, debido a que este es un asentamiento humano irregular de interés social, con una consolidación y construcciones levantadas en un 73% de más de 16 años de existencia, el mismo que se encuentra ejecutando obras de infraestructura, como energía eléctrica y casa comunal, razón por la cual los anchos viales se sujetarán al plano que se aprueba.





ORDENANZA MUNICIPAL No. 0041

En la actualidad los pasajes son variables, de acuerdo al siguiente detalle:

<b>Calle A:</b>	10,00 m;
<b>Calle B:</b>	10,00 m;
<b>Calle C:</b>	variable de 7,80 m a 8,00 m;
<b>Calle D:</b>	variable 10,97 m a 11,52 m;
<b>Calle E:</b>	10,00 m;
<b>Calle F:</b>	8,00 m;
<b>Calle G:</b>	8,00 m;
<b>Calle H:</b>	12,00 m;
<b>Calle 1:</b>	8,00 m;
<b>Calle 2:</b>	10,00 m;
<b>Calle 3:</b>	13,00 m;
<b>Calle Francisco Román:</b>	13,00 m.

**Artículo 7.- DE LAS OBRAS A EJECUTARSE.-** Las obras a ejecutarse en la urbanización de interés social progresivo son las siguientes: trabajo vial, conformación subrasante, sub-base, adoquinado, aceras, bordillos, áreas verdes y equipamiento comunal.

Las obras de infraestructura que se encuentran ejecutadas o en proceso de ejecución dentro de la urbanización son las siguientes:

Energía Eléctrica	100%
Alcantarillado	100%
Agua Potable	100%
Bordillos	75%
Vías	10 %
Aceras	45 %

**Artículo 8.- DEL PLAZO DE LA EJECUCIÓN DE LAS OBRAS.-** El plazo de ejecución de la totalidad de las obras de urbanización, incluido el equipamiento del área comunal, es de ocho (8) años, de conformidad al cronograma de obras presentadas por los copropietarios del fraccionamiento, contados a partir de la fecha de la sanción de la



ORDENANZA MUNICIPAL No.

0041

presente Ordenanza. De estas obras, los copropietarios del lote que se fracciona pagarán las contribuciones y mejoras de ley.

**Artículo 9.- DEL CONTROL DE EJECUCIÓN DE LAS OBRAS.-** La Administración Zonal La Delicia, se responsabiliza del seguimiento en la ejecución y avance de las obras de urbanización hasta la terminación de las mismas, para lo cual se emitirán dos informes técnicos, uno por parte del departamento de Fiscalización y el otro por parte de Obras Públicas de la Administración Zonal La Delicia, de manera semestral. Su informe favorable final será indispensable para cancelar la hipoteca.

**Artículo 10.- DE LA MULTA POR RETRASO EN EJECUCIÓN DE OBRAS.-** En caso de retraso en la ejecución de las obras de urbanización, el Comité Pro Mejoras Francisco Yáñez pagará a la Municipalidad en calidad de multa, el uno por mil del total del costo de las obras no ejecutadas, por cada día de retraso.

De persistir el incumplimiento el Municipio podrá ejecutar las obras, cuyo costo estará a cargo de todos los propietarios de los lotes de la urbanización, además de un recargo del 30%.

Emitidos los informes correspondientes que establezcan la multa por incumplimiento de las obras de urbanización, se notificará a la Dirección Financiera para que se emita el título de crédito respectivo y se proceda a su cobro, incluso por la vía coactiva.

**Artículo 11.- DE LA GARANTÍA PARA LA EJECUCIÓN DE LAS OBRAS.-** Todos los lotes que conforman el Comité Pro Mejoras del Barrio Francisco Yáñez quedan gravados con primera, especial y preferente hipoteca a favor del Municipio del Distrito Metropolitano de Quito, gravamen que regirá una vez que se adjudiquen los lotes a sus respectivos beneficiarios, según el listado de beneficiarios que constan en el plano de fraccionamiento.

**Artículo 12.- DE LA TASA RETRIBUTIVA.-** El Comité Pro Mejoras del Barrio Francisco Yáñez cancelará la tasa retributiva por servicios administrativos, tasa que será pagada dentro del plazo de sesenta días contados a partir de la fecha de la sanción de la ordenanza aprobatoria, previa la emisión de los títulos de créditos, emitidos por la Dirección Metropolitana Financiera, valor que se determinará basándose en el



ORDENANZA MUNICIPAL No.

0041

Cronograma Valorado de Obras presentado junto con los planos aprobatorios y de conformidad con los valores que le proporcione la Empresa Pública Metropolitana de Movilidad y Obras Públicas EPMMOP-Q.

**Artículo 13.- DE LA PROTOCOLIZACIÓN DE LA ORDENANZA.-** El Comité Pro Mejoras del Barrio Francisco Yánez se compromete, en el plazo de sesenta días, contados a partir de la fecha de sanción de la Ordenanza, a protocolizarla ante el Notario Público e inscribirla en el Registro de la Propiedad del Cantón Quito, con todos sus documentos habilitantes, caso contrario el Concejo Metropolitano dejará sin efecto esta autorización, notificándose del particular a la Comisaría de la Zona para que inicie las acciones pertinentes.

**Artículo 14.- DE LA ENTREGA DE ESCRITURAS INDIVIDUALES.-** El Comité Pro Mejoras del Barrio Francisco Yánez deberá entregar las respectivas escrituras individuales a favor de los poseesionarios cuyos nombres se encuentran detallados en el cuadro de beneficiarios constantes en el plano del fraccionamiento, y de acuerdo al listado de legítimos beneficiarios de los lotes adjunto a esta Ordenanza, en el plazo máximo de un año contado a partir de la inscripción de la Ordenanza en el Registro de la Propiedad del Cantón Quito, bajo eventual responsabilidad civil y penal de los propietarios en caso de incumplimiento. Se autoriza que en caso de producirse transferencias de dominio hasta la protocolización e inscripción de la presente ordenanza en el Registro de la Propiedad del cantón Quito, estas sean avalizadas con el correspondiente certificado de ventas conferido por el Registro de la Propiedad para que surtan los efectos legales pertinentes.

**Artículo 15.- POTESTAD DE EJECUCIÓN.-** Para el fiel cumplimiento de las disposiciones de esta ordenanza, y en caso de que no se hayan cumplido los plazos establecidos, se podrá solicitar el auxilio de la Policía Nacional o ejecutar en forma subsidiaria los actos que los obligados no hubieren cumplido, a costa de estos. En este evento, se podrán recuperar los valores invertidos, por la vía coactiva, con un recargo del veinte por ciento (20%) más los intereses correspondientes.


**Disposición Final.-** Esta Ordenanza entrará en vigencia a partir de la fecha de su sanción.



ORDENANZA MUNICIPAL No.

0041

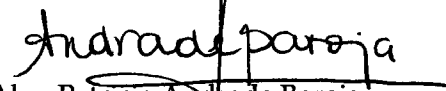
Dada en la Sala de Sesiones del Concejo Metropolitano de Quito, el 03 de febrero de 2011.

  
Sr. Jorge Albán  
PRIMER VICEPRESIDENTE DEL  
CONCEJO METROPOLITANO DE QUITO

  
Abg. Patricia Andrade Baroja  
SECRETARIA GENERAL DEL  
CONCEJO METROPOLITANO DE  
QUITO

**CERTIFICADO DE DISCUSIÓN**

La infrascrita Secretaria General del Concejo Metropolitano de Quito, certifica que la presente Ordenanza fue discutida y aprobada en dos debates, en sesiones de 20 de enero y 3 de febrero de dos mil once.- Quito, **2 MAR 2011**


  
Abg. Patricia Andrade Baroja  
SECRETARIA GENERAL DEL CONCEJO METROPOLITANO DE QUITO

ALCALDÍA DEL DISTRITO METROPOLITANO.- Distrito Metropolitano de Quito, **25 MAR 2011**

EJECÚTESE:

  
Dr. Augusto Barrera Guarderas  
ALCALDE DEL DISTRITO METROPOLITANO DE QUITO

CERTIFICO, que la presente Ordenanza fue sancionada por el Dr. Augusto Barrera Guarderas, Alcalde del Distrito Metropolitano de Quito, el **25 MAR 2011**  
.- Distrito Metropolitano de Quito, **28 MAR 2011**

  
Abg. Patricia Andrade Baroja  
SECRETARIA GENERAL DEL CONCEJO METROPOLITANO DE QUITO