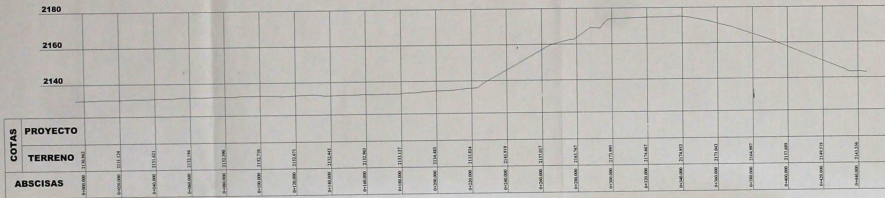



LEVANTAMIENTO PLANIAlTIMETRICO
ESCALA 1-1000



PERFIL LONGITUDINAL
ESCALA 1-1000
CORTE A-A



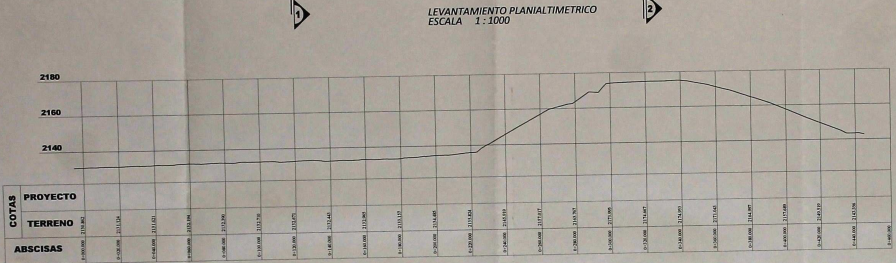
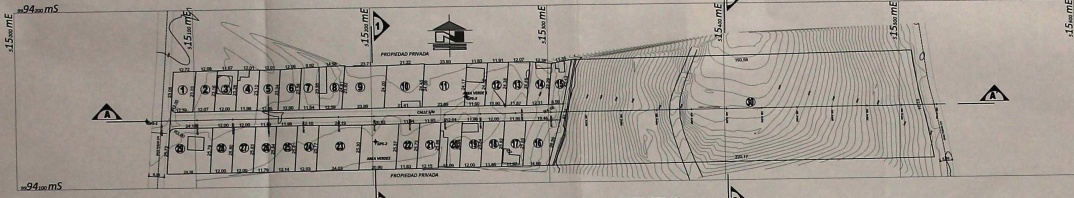
PERFIL TRANSVERSAL ABS. 0+120
ESCALA 1-1000
CORTE 1-1



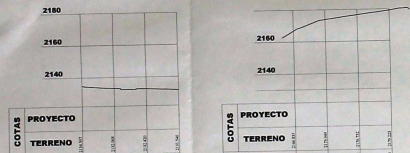
PERFIL TRANSVERSAL ABS. 0+320
ESCALA 1-1000
CORTE 2-2

CUADRO DE AREAS

Nº	TIPO DE AREA	VALOR	UNIDAD	AREA TOTAL
1	PROYECTO	242.24	m ²	
2	TERRENO	242.24	m ²	
3	ABSORTAS	242.24	m ²	
4	PROYECTO	10.6648	m ²	
5	TERRENO	1.9745	m ²	
6	ABSORTAS	898.61	m ²	
7	PROYECTO	12.4332	m ²	
8	TERRENO	25.0000	m ²	
9	ABSORTAS	25.0000	m ²	
10	PROYECTO	11.7680	m ²	
11	TERRENO	11.7680	m ²	
12	ABSORTAS	11.7680	m ²	
13	PROYECTO	11.7680	m ²	
14	TERRENO	11.7680	m ²	
15	ABSORTAS	11.7680	m ²	
16	PROYECTO	11.7680	m ²	
17	TERRENO	11.7680	m ²	
18	ABSORTAS	11.7680	m ²	
19	PROYECTO	11.7680	m ²	
20	TERRENO	11.7680	m ²	
21	ABSORTAS	11.7680	m ²	
22	PROYECTO	11.7680	m ²	
23	TERRENO	11.7680	m ²	
24	ABSORTAS	11.7680	m ²	
25	PROYECTO	11.7680	m ²	
26	TERRENO	11.7680	m ²	
27	ABSORTAS	11.7680	m ²	
28	PROYECTO	11.7680	m ²	
29	TERRENO	11.7680	m ²	
30	ABSORTAS	11.7680	m ²	
31	PROYECTO	11.7680	m ²	
32	TERRENO	11.7680	m ²	
33	ABSORTAS	11.7680	m ²	
34	PROYECTO	11.7680	m ²	
35	TERRENO	11.7680	m ²	
36	ABSORTAS	11.7680	m ²	
37	PROYECTO	11.7680	m ²	
38	TERRENO	11.7680	m ²	
39	ABSORTAS	11.7680	m ²	
40	PROYECTO	11.7680	m ²	
41	TERRENO	11.7680	m ²	
42	ABSORTAS	11.7680	m ²	
43	PROYECTO	11.7680	m ²	
44	TERRENO	11.7680	m ²	
45	ABSORTAS	11.7680	m ²	
46	PROYECTO	11.7680	m ²	
47	TERRENO	11.7680	m ²	
48	ABSORTAS	11.7680	m ²	
49	PROYECTO	11.7680	m ²	
50	TERRENO	11.7680	m ²	
51	ABSORTAS	11.7680	m ²	
52	PROYECTO	11.7680	m ²	
53	TERRENO	11.7680	m ²	
54	ABSORTAS	11.7680	m ²	
55	PROYECTO	11.7680	m ²	
56	TERRENO	11.7680	m ²	
57	ABSORTAS	11.7680	m ²	
58	PROYECTO	11.7680	m ²	
59	TERRENO	11.7680	m ²	
60	ABSORTAS	11.7680	m ²	
61	PROYECTO	11.7680	m ²	
62	TERRENO	11.7680	m ²	
63	ABSORTAS	11.7680	m ²	
64	PROYECTO	11.7680	m ²	
65	TERRENO	11.7680	m ²	
66	ABSORTAS	11.7680	m ²	
67	PROYECTO	11.7680	m ²	
68	TERRENO	11.7680	m ²	
69	ABSORTAS	11.7680	m ²	
70	PROYECTO	11.7680	m ²	
71	TERRENO	11.7680	m ²	
72	ABSORTAS	11.7680	m ²	
73	PROYECTO	11.7680	m ²	
74	TERRENO	11.7680	m ²	
75	ABSORTAS	11.7680	m ²	
76	PROYECTO	11.7680	m ²	
77	TERRENO	11.7680	m ²	
78	ABSORTAS	11.7680	m ²	
79	PROYECTO	11.7680	m ²	
80	TERRENO	11.7680	m ²	
81	ABSORTAS	11.7680	m ²	
82	PROYECTO	11.7680	m ²	
83	TERRENO	11.7680	m ²	
84	ABSORTAS	11.7680	m ²	
85	PROYECTO	11.7680	m ²	
86	TERRENO	11.7680	m ²	
87	ABSORTAS	11.7680	m ²	
88	PROYECTO	11.7680	m ²	
89	TERRENO	11.7680	m ²	
90	ABSORTAS	11.7680	m ²	
91	PROYECTO	11.7680	m ²	
92	TERRENO	11.7680	m ²	
93	ABSORTAS	11.7680	m ²	
94	PROYECTO	11.7680	m ²	
95	TERRENO	11.7680	m ²	
96	ABSORTAS	11.7680	m ²	
97	PROYECTO	11.7680	m ²	
98	TERRENO	11.7680	m ²	
99	ABSORTAS	11.7680	m ²	
100	PROYECTO	11.7680	m ²	
101	TERRENO	11.7680	m ²	
102	ABSORTAS	11.7680	m ²	
103	PROYECTO	11.7680	m ²	
104	TERRENO	11.7680	m ²	
105	ABSORTAS	11.7680	m ²	
106	PROYECTO	11.7680	m ²	
107	TERRENO	11.7680	m ²	
108	ABSORTAS	11.7680	m ²	
109	PROYECTO	11.7680	m ²	
110	TERRENO	11.7680	m ²	
111	ABSORTAS	11.7680	m ²	
112	PROYECTO	11.7680	m ²	
113	TERRENO	11.7680	m ²	
114	ABSORTAS	11.7680	m ²	
115	PROYECTO	11.7680	m ²	
116	TERRENO	11.7680	m ²	
117	ABSORTAS	11.7680	m ²	
118	PROYECTO	11.7680	m ²	
119	TERRENO	11.7680	m ²	
120	ABSORTAS	11.7680	m ²	
121	PROYECTO	11.7680	m ²	
122	TERRENO	11.7680	m ²	
123	ABSORTAS	11.7680	m ²	
124	PROYECTO	11.7680	m ²	
125	TERRENO	11.7680	m ²	
126	ABSORTAS	11.7680	m ²	
127	PROYECTO	11.7680	m ²	
128	TERRENO	11.7680	m ²	
129	ABSORTAS	11.7680	m ²	
130	PROYECTO	11.7680	m ²	
131	TERRENO	11.7680	m ²	
132	ABSORTAS	11.7680	m ²	
133	PROYECTO	11.7680	m ²	
134	TERRENO	11.7680	m ²	
135	ABSORTAS	11.7680	m ²	
136	PROYECTO	11.7680	m ²	
137	TERRENO	11.7680	m ²	
138	ABSORTAS	11.7680	m ²	
139	PROYECTO	11.7680	m ²	
140	TERRENO	11.7680	m ²	
141	ABSORTAS	11.7680	m ²	
142	PROYECTO	11.7680	m ²	
143	TERRENO	11.7680	m ²	
144	ABSORTAS	11.7680	m ²	
145	PROYECTO	11.7680	m ²	
146	TERRENO	11.7680	m ²	
147	ABSORTAS	11.7680	m ²	
148	PROYECTO	11.7680	m ²	
149	TERRENO	11.7680	m ²	
150	ABSORTAS	11.7680	m ²	
151	PROYECTO	11.7680	m ²	
152	TERRENO	11.7680	m ²	
153	ABSORTAS	11.7680	m ²	
154	PROYECTO	11.7680	m ²	
155	TERRENO	11.7680	m ²	
156	ABSORTAS	11.7680	m ²	
157	PROYECTO	11.7680	m ²	
158	TERRENO	11.7680	m ²	
159	ABSORTAS	11.7680	m ²	
160	PROYECTO	11.7680	m ²	
161	TERRENO	11.7680	m ²	
162	ABSORTAS	11.7680	m ²	
163	PROYECTO	11.7680	m ²	
164	TERRENO	11.7680	m ²	
165	ABSORTAS	11.7680	m ²	
166	PROYECTO	11.7680	m ²	
167	TERRENO	11.7680	m ²	
168	ABSORTAS	11.7680	m ²	
169	PROYECTO	11.7680	m ²	
170	TERRENO	11.7680	m ²	
171	ABSORTAS	11.7680	m ²	
172	PROYECTO	11.7680	m ²	
173	TERRENO	11.7680	m ²	
174	ABSORTAS	11.7680	m ²	
175	PROYECTO	11.7680	m ²	
176	TERRENO	11.7680	m ²	
177	ABSORTAS	11.7680	m ²	
178	PROYECTO	11.7680	m ²	
179	TERRENO	11.7680	m ²	
180	ABSORTAS	11.7680	m ²	
181	PROYECTO	11.7680	m ²	
182	TERRENO	11.7680	m ²	
183	ABSORTAS	11.7680	m ²	
184	PROYECTO	11.7680	m ²	
185	TERRENO	11.7680	m ²	
186	ABSORTAS	11.7680	m ²	
187	PROYECTO	11.7680	m ²	
188	TERRENO	11.7680	m ²	
189	ABSORTAS	11.7680	m ²	
190	PROYECTO	11.7680	m ²	
191	TERRENO	11.7680	m ²	
192	ABSORTAS	11.7680	m ²	
193	PROYECTO	11.7680	m ²	
194	TERRENO	11.7680	m ²	
195	ABSORTAS	11.7680	m ²	
196	PROYECTO	11.7680	m ²	
197	TERRENO	11.7680	m ²	
198	ABSORTAS	11.7680	m ²	
199	PROYECTO	11.7680	m ²	
200	TERRENO	11.7680	m ²	
201	ABSORTAS	11.7680	m ²	
202	PROYECTO	11.7680	m ²	
203	TERRENO	11.7680	m ²	
204	ABSORTAS	11.7680	m ²	
205	PROYECTO	11.7680	m ²	
206	TERRENO	11.7680	m ²	
207	ABSORTAS	11.7680	m ²	
208	PROYECTO	11.7680	m ²	
209	TERRENO	11.7680	m ²	
210	ABSORTAS	11.7680	m ²	
211	PROYECTO	11.7680	m ²	
212	TERRENO	11.7680	m ²	
213	ABSORTAS	11.7680	m ²	
214	PROYECTO	11.7680	m ²	
215	TERRENO	11.7680	m ²	
216	ABSORTAS	11.7680	m ²	
217	PROYECTO	11.7680	m ²	
218	TERRENO	11.7680	m ²	
219	ABSORTAS	11.7680	m ²	
220	PROYECTO	11.7680	m ²	
221	TERRENO	11.7680	m ²	
222	ABSORTAS	11.7680	m ²	
223	PROYECTO	11.7680	m ²	
224	TERRENO	11.7680	m ²	
225	ABSORTAS	11.7680	m ²	
226	PROYECTO	11.7680	m ²	
227	TERRENO	11.7680	m ²	
228	ABSORTAS	11.7680	m ²	
229	PROYECTO	11.7680	m ²	
230	TERRENO	11.7680	m ²	
231	ABSORTAS	11.7680	m ²	
232	PROYECTO	11.7680	m ²	
233	TERRENO	11.7680	m ²	
234	ABSORTAS	11.7680	m ²	
235	PROYECTO	11.7680	m ²	
236	TERRENO	11.7680	m ²	
237	ABSORTAS	11.7680	m ²	
238	PROYECTO	11.7680	m ²	
239	TERRENO	11.7680	m ²	
240	ABSORTAS	11.7680	m ²	
241	PROYECTO	11.7680	m ²	
242	TERRENO	11.7680	m ²	
243	ABSORTAS	11.7680	m ²	
244	PROYECTO	11.7680	m ²	
245	TERRENO	11.7680	m ²	
246	ABSORTAS	11.7680	m ²	
247	PROYECTO			



PERFIL LONGITUDINAL
ESCALA 1:1000
CORTE A-A



CORTE TÍPICO VIA
ESCALA 1:50

CUADRO DE ÁREAS Y COPROPIETARIOS
CORRESPONDIENTE AL
4% DE DYA

LOTE NO.	ÁREA UTIL. DE LOS 80% B.M.	PROPIETARIO	CEBILA DE IDENTIFICACIÓN
1	38.58	VIZUETE PUENTE ALEX AXEL	390057091
2	371.13	COSELA CERROS BESANDU CLAMENITE	57800312
3	372.36	COSELA ZUFETA NANCY ELIZABETH	57800302
4	377.36	COSELA ANGELOSA DAMAZA CELIA	57800278
5	276.54	SARANA ANIELDA YOLAND SALANDOR	80546580
6	276.78	HERRERO VILACANO MARIA TERESA	11528386
7	284.4	MARCO NICOLAS MARÍA VENTURA	11528386
8	338.42	HERRERA SALAZAR MARIA OFELIA	11528386
9	367.07	BERRA ROSARIO LIZ OLGA CARMEN	57184925
10	518.05	HERNANDEZ CAMARGO EDUARDO	57838237
11	520.05	SALAZAR HERPHERD ESPERANZA JESUS	57838237
12	388.04	LIZ PAUL HERPHERD	80021214
13	393.14	LIZ GRACIS FRANKIA	80021202
14	286.06	NETWAG OFFY FERDINA LIZBET MANDUEN	17861823
15	284.01	COMINO CAMARON	17861865
16	424.78	FINCHCO CARRASCO WILLIAM CARRASCO	57109839
17	395.28	FINCHCO CARRASCO WILLIAM CARRASCO	57109839
18	307.46	FINCHCO FINCHCO JUANITA DEL ROSARIO	57109839
19	389.95	TUPIZA MARCELO SEBASTIAN INFANTE	57904057
20	311.54	MARCO ANTONIO OLIVERA MARTIN	57828724
21	389.54	HERRERA ZOLA	57145424
22	381.58	HERRERA ZOLA	57145424
23	516.03	AYUBO VIZUETE MARIA ANTONIETA	57809200
24	303.09	CHIELLO PORCELIA MARÍA CELIA	66984823
25	389.57	TRIPPA CELIA MARÍA ANTONIA	57107474
26	386.64	FONTE SANDROVITA ROSA OLGA	57828724
27	388.62	MACOIS TIRPA OLGA ESPERANZA	58828947
28	389.32	SALAZAR PAOLA FREDY HERPHERD	57828724
29	419.12	FIGUEROA BALLENTIN CARLOS SHAIWEN	94610853
TOTAL	13,824.84		

CUADRO DE ÁREAS Y COPROPIETARIOS
CORRESPONDIENTE AL 52% DE DYA

LOTE NO.	ÁREA DE LOS 80% B.M.	PROPIETARIO
30	12,422.34	VIZUETE ALEX Y OTROS
TOTAL	12,422.34	

Registro del Centro Registral de la
Ciudad Especial de Tumbes, s/c. Se
declaró válida la ley de autorización
de la Ley N° 15337, modificando el
artículo 15337-3 y 15337-4 del
Decreto Ley N° 19008, promulgado
por el Poder Ejecutivo el 22 de octubre
de 1969. La presente ley se aplica
a los actos que se realicen con
fecha posterior al 22 de octubre
de 1969.

SIMBOLÓGICA

	CALLE
	CALLEJÓN
	PROFUNDIDAD PRIVADA
	PROFUNDIDAD PÚBLICA

DATOS TOPOGRÁFICOS

COORDENADAS DE PERTANENCIA 9603.84

PROYECTO "TUMBES I" CUO "DESARROLLO
URBANO DE LA ZONA DYA DE TUMBES I"

GPS 1: 9603.80 11 9606.89 11 8

GPS 2: 9604.42 11 9606.13 11 8

GPS 3: 9604.42 11 9606.13 11 8

CRONOGRAMA VALORADO DE TRABAJO

ACTIVIDADES POR EJECUTAR		FECHA INICIO	FECHA FIN	DURACION	PRECEDENTES	COMENTARIOS
1	REVISIÓN DE PLANOS	15/11/2012	16/11/2012	01 DÍAS		
2	ELABORACIÓN DE PLANOS	17/11/2012	25/11/2012	09 DÍAS	1	
3	REVISIÓN DE PLANOS	26/11/2012	27/11/2012	01 DÍAS	2	
4	ELABORACIÓN DE PLANOS	28/11/2012	05/12/2012	08 DÍAS	2,3	
5	REVISIÓN DE PLANOS	06/12/2012	07/12/2012	01 DÍAS	4	
6	ELABORACIÓN DE PLANOS	08/12/2012	15/12/2012	08 DÍAS	4,5	
7	REVISIÓN DE PLANOS	16/12/2012	17/12/2012	01 DÍAS	6	
8	ELABORACIÓN DE PLANOS	18/12/2012	25/12/2012	08 DÍAS	6,7	
9	REVISIÓN DE PLANOS	26/12/2012	27/12/2012	01 DÍAS	8	
10	ELABORACIÓN DE PLANOS	28/12/2012	05/01/2013	08 DÍAS	8,9	
11	REVISIÓN DE PLANOS	06/01/2013	07/01/2013	01 DÍAS	10	
12	ELABORACIÓN DE PLANOS	08/01/2013	15/01/2013	08 DÍAS	10,11	
13	REVISIÓN DE PLANOS	16/01/2013	17/01/2013	01 DÍAS	12	
14	ELABORACIÓN DE PLANOS	18/01/2013	25/01/2013	08 DÍAS	12,13	
15	REVISIÓN DE PLANOS	26/01/2013	27/01/2013	01 DÍAS	14	
16	ELABORACIÓN DE PLANOS	28/01/2013	05/02/2013	08 DÍAS	14,15	
17	REVISIÓN DE PLANOS	06/02/2013	07/02/2013	01 DÍAS	16	
18	ELABORACIÓN DE PLANOS	08/02/2013	15/02/2013	08 DÍAS	16,17	
19	REVISIÓN DE PLANOS	16/02/2013	17/02/2013	01 DÍAS	18	
20	ELABORACIÓN DE PLANOS	18/02/2013	25/02/2013	08 DÍAS	18,19	
21	REVISIÓN DE PLANOS	26/02/2013	27/02/2013	01 DÍAS	20	
22	ELABORACIÓN DE PLANOS	28/02/2013	05/03/2013	08 DÍAS	20,21	
23	REVISIÓN DE PLANOS	06/03/2013	07/03/2013	01 DÍAS	22	
24	ELABORACIÓN DE PLANOS	08/03/2013	15/03/2013	08 DÍAS	22,23	
25	REVISIÓN DE PLANOS	16/03/2013	17/03/2013	01 DÍAS	24	
26	ELABORACIÓN DE PLANOS	18/03/2013	25/03/2013	08 DÍAS	24,25	
27	REVISIÓN DE PLANOS	26/03/2013	27/03/2013	01 DÍAS	26	
28	ELABORACIÓN DE PLANOS	28/03/2013	05/04/2013	08 DÍAS	26,27	
29	REVISIÓN DE PLANOS	06/04/2013	07/04/2013	01 DÍAS	28	
30	ELABORACIÓN DE PLANOS	08/04/2013	15/04/2013	08 DÍAS	28,29	
31	REVISIÓN DE PLANOS	16/04/2013	17/04/2013	01 DÍAS	30	
32	ELABORACIÓN DE PLANOS	18/04/2013	25/04/2013	08 DÍAS	30,31	
33	REVISIÓN DE PLANOS	26/04/2013	27/04/2013	01 DÍAS	32	
34	ELABORACIÓN DE PLANOS	28/04/2013	05/05/2013	08 DÍAS	32,33	
35	REVISIÓN DE PLANOS	06/05/2013	07/05/2013	01 DÍAS	34	
36	ELABORACIÓN DE PLANOS	08/05/2013	15/05/2013	08 DÍAS	34,35	
37	REVISIÓN DE PLANOS	16/05/2013	17/05/2013	01 DÍAS	36	
38	ELABORACIÓN DE PLANOS	18/05/2013	25/05/2013	08 DÍAS	36,37	
39	REVISIÓN DE PLANOS	26/05/2013	27/05/2013	01 DÍAS	38	
40	ELABORACIÓN DE PLANOS	28/05/2013	05/06/2013	08 DÍAS	38,39	
41	REVISIÓN DE PLANOS	06/06/2013	07/06/2013	01 DÍAS	40	
42	ELABORACIÓN DE PLANOS	08/06/2013	15/06/2013	08 DÍAS	40,41	
43	REVISIÓN DE PLANOS	16/06/2013	17/06/2013	01 DÍAS	42	
44	ELABORACIÓN DE PLANOS	18/06/2013	25/06/2013	08 DÍAS	42,43	
45	REVISIÓN DE PLANOS	26/06/2013	27/06/2013	01 DÍAS	44	
46	ELABORACIÓN DE PLANOS	28/06/2013	05/07/2013	08 DÍAS	44,45	
47	REVISIÓN DE PLANOS	06/07/2013	07/07/2013	01 DÍAS	46	
48	ELABORACIÓN DE PLANOS	08/07/2013	15/07/2013	08 DÍAS	46,47	
49	REVISIÓN DE PLANOS	16/07/2013	17/07/2013	01 DÍAS	48	
50	ELABORACIÓN DE PLANOS	18/07/2013	25/07/2013	08 DÍAS	48,49	
51	REVISIÓN DE PLANOS	26/07/2013	27/07/2013	01 DÍAS	50	
52	ELABORACIÓN DE PLANOS	28/07/2013	05/08/2013	08 DÍAS	50,51	
53	REVISIÓN DE PLANOS	06/08/2013	07/08/2013	01 DÍAS	52	
54	ELABORACIÓN DE PLANOS	08/08/2013	15/08/2013	08 DÍAS	52,53	
55	REVISIÓN DE PLANOS	16/08/2013	17/08/2013	01 DÍAS	54	
56	ELABORACIÓN DE PLANOS	18/08/2013	25/08/2013	08 DÍAS	54,55	
57	REVISIÓN DE PLANOS	26/08/2013	27/08/2013	01 DÍAS	56	
58	ELABORACIÓN DE PLANOS	28/08/2013	05/09/2013	08 DÍAS	56,57	
59	REVISIÓN DE PLANOS	06/09/2013	07/09/2013	01 DÍAS	58	
60	ELABORACIÓN DE PLANOS	08/09/2013	15/09/2013	08 DÍAS	58,59	
61	REVISIÓN DE PLANOS	16/09/2013	17/09/2013	01 DÍAS	60	
62	ELABORACIÓN DE PLANOS	18/09/2013	25/09/2013	08 DÍAS	60,61	
63	REVISIÓN DE PLANOS	26/09/2013	27/09/2013	01 DÍAS	62	
64	ELABORACIÓN DE PLANOS	28/09/2013	05/10/2013	08 DÍAS	62,63	
65	REVISIÓN DE PLANOS	06/10/2013	07/10/2013	01 DÍAS	64	
66	ELABORACIÓN DE PLANOS	08/10/2013	15/10/2013	08 DÍAS	64,65	
67	REVISIÓN DE PLANOS	16/10/2013	17/10/2013	01 DÍAS	66	
68	ELABORACIÓN DE PLANOS	18/10/2013	25/10/2013	08 DÍAS	66,67	
69	REVISIÓN DE PLANOS	26/10/2013	27/10/2013	01 DÍAS	68	
70	ELABORACIÓN DE PLANOS	28/10/2013	05/11/2013	08 DÍAS	68,69	
71	REVISIÓN DE PLANOS	06/11/2013	07/11/2013	01 DÍAS	70	
72	ELABORACIÓN DE PLANOS	08/11/2013	15/11/2013	08 DÍAS	70,71	
73	REVISIÓN DE PLANOS	16/11/2013	17/11/2013	01 DÍAS	72	
74	ELABORACIÓN DE PLANOS	18/11/2013	25/11/2013	08 DÍAS	72,73	
75	REVISIÓN DE PLANOS	26/11/2013	27/11/2013	01 DÍAS	74	
76	ELABORACIÓN DE PLANOS	28/11/2013	05/12/2013	08 DÍAS	74,75	
77	REVISIÓN DE PLANOS	06/12/2013	07/12/2013	01 DÍAS	76	
78	ELABORACIÓN DE PLANOS	08/12/2013	15/12/2013	08 DÍAS	76,77	
79	REVISIÓN DE PLANOS	16/12/2013	17/12/2013	01 DÍAS	78	
80	ELABORACIÓN DE PLANOS	18/12/2013	25/12/2013	08 DÍAS	78,79	
81	REVISIÓN DE PLANOS	26/12/2013	27/12/2013	01 DÍAS	80	
82	ELABORACIÓN DE PLANOS	28/12/2013	05/01/2014	08 DÍAS	80,81	
83	REVISIÓN DE PLANOS	06/01/2014	07/01/2014	01 DÍAS	82	
84	ELABORACIÓN DE PLANOS	08/01/2014	15/01/2014	08 DÍAS	82,83	
85	REVISIÓN DE PLANOS	16/01/2014	17/01/2014	01 DÍAS	84	
86	ELABORACIÓN DE PLANOS	18/01/2014	25/01/2014	08 DÍAS	84,85	
87	REVISIÓN DE PLANOS	26/01/2014	27/01/2014	01 DÍAS	86	
88	ELABORACIÓN DE PLANOS	28/01/2014	05/02/2014	08 DÍAS	86,87	
89	REVISIÓN DE PLANOS	06/02/2014	07/02/2014	01 DÍAS	88	
90	ELABORACIÓN DE PLANOS	08/02/2014	15/02/2014	08 DÍAS	88,89	
91	REVISIÓN DE PLANOS	16/02/2014	17/02/2014	01 DÍAS	90	
92	ELABORACIÓN DE PLANOS	18/02/2014	25/02/2014	08 DÍAS	90,91	
93	REVISIÓN DE PLANOS	26/02/2014	27/02/2014	01 DÍAS	92	
94	ELABORACIÓN DE PLANOS	28/02/2014	05/03/2014	08 DÍAS	92,93	
95	REVISIÓN DE PLANOS	06/03/2014	07/03/2014	01 DÍAS	94	
96	ELABORACIÓN DE PLANOS	08/03/2014	15/03/2014	08 DÍAS	94,95	
97	REVISIÓN DE PLANOS	16/03/2014	17/03/2014	01 DÍAS	96	
98	ELABORACIÓN DE PLANOS	18/03/2014	25/03/2014	08 DÍAS	96,97	
99	REVISIÓN DE PLANOS	26/03/2014	27/03/2014	01 DÍAS	98	
100	ELABORACIÓN DE PLANOS	28/03/2014	05/04/2014	08 DÍAS	98,99	
101	REVISIÓN DE PLANOS	06/04/2014	07/04/2014	01 DÍAS	100	

PROYECTO BARRIO TUNAS PAMBA

BARCELONA - TUMBES - PERÚ
CLAVE CARTELERA: 1402610005 - LOTE 8

UBICACION

CUADRO DE ÁREAS GENERALES

ÁREAS m ²	%
ÁREA ÚTIL DE LOTES	10,074.94 38.87
ÁREA DE VÍAS	2,000.72 7.21
ÁREA VERDE Y EQUIPAMIENTO COMunal	808.32 3.19
ALEX VIZUETE Y OTROS (LOTE 30)	12,422.34 48.93
ÁREA TOTAL LEVANTAMIENTO TOPOGRÁFICO	25,306.32 100.00

RESPONSABLE TÉCNICO:

ARGO RAMIRO BARRENO LL.

REG. COLEGIADO: 1402-01-780577 Pdv 021/54

PROYECTO: BARRIO TUNAS PAMBA 1

LOTE: ESPECIALIZACIÓN DYA DE TUMBES I LOTE 8

INDICACIONES:</