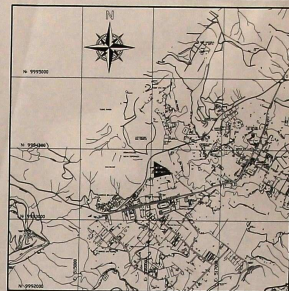


CRONOGRAMA VALORADO DE EJECUCION DE OBRAS

RUBRO	LINDAJO (CANTIDAD)	PRECIO UNITARIO	COSTO TOTAL	TIEMPO EN ASES
ACERAS	m ² 340.78	13.41	4569.88	
ASFOBLADO	m ² 330.90	13.54	4481.40	
SUBTOTAL			9051.28	
FISCALIZACION			392.04	
IMPUESTOS Y TASAS DE APROBACION			2000.00	
IMPREVISTOS			271.83	
TOTAL			11944.43	

RESUMEN DE AREAS

CONCEPTO	AREA (m ²)	%
AREA DE LOTES	28917.24	98.74
AREA DE VIAS	344.82	1.26
AREA TOTAL	27261.88	100.00



UBICACION

Escala: 1 : 25,000

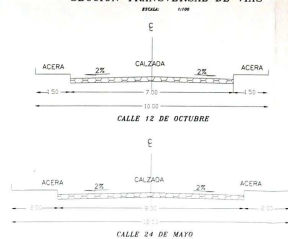
SIMBOLOGIA:



CUADRO DE LOTES

LOT	AREA	PERIMETRO	VALOR
MANZANA 1			
1	719.75	12	186.89
2	399.78	13	247.89
3	393.51	14	392.02
4	754.81	15	439.71
5	754.99	16	1115.98
6	3997.97	17	1180.00
7	244.00	18	156.69
8	1662.62	19	76.38
9	1274.82	20	478.81
10	282.70	21	38.50
11	428.56	22	30.96
23	6698.51		
NUMERO TOTAL DE LOTES = 23			

SECCION TRANSVERSAL DE VIAS



INFORMACION GENERAL DE LA OBRAS
 NOMBRE: MANABÍ
 DIRECCION: CALLE 12 DE OCTUBRE
 LOCALIDAD: MANABÍ
 FECHA DE EMISION: 27/09/2012
 ELABORADO POR: [Firma]
 REVISADO POR: [Firma]
 APROBADO POR: [Firma]

27 SEP 2012



COMITÉ PROMOTORAS DEL BARRIO
BARRIO "SAN JOSÉ DE DOÑA ANA"

Manabí, Agosto Diez y Ocho de 2012

Presidente: [Firma]
 Secretario: [Firma]

CONSTRUCTORA MANABÍ ATAYALA CIA. LTDA.

CONTIENE: PLANIMETRIA DE LOTES, ALTIMETRIA CURVAS DE VUELTA / 1.0m, SIMBOLOGIA DE LOTES, CANTONALES DE OBRAS, RESUMEN DE AREAS, SECCION TRANSVERSAL DE VIAS, CRONOGRAMA VALORADO DE OBRAS, etc.

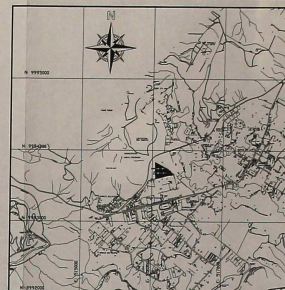
Exposición: Manabí, 27 de Septiembre del 2012

UBICACION: PARROQUIA CUAYLABAMBA, DISTRITO METROPOLITANO DE QUITO, PROVINCIA PICHINCHA.

CRONOGRAMA VALORADO DE EJECUCION DE OBRAS

RUBRO	UNIDAD (CANTIDAD)	PRECIO UNITARIO	COSTO TOTAL	TIEMPO EN AÑOS
BORDELLOS	m ² 340.71	13.41	4568.46	
ADORNADO	m ² 330.00	13.56	4481.40	
SUBTOTAL			9050.86	
FISCALIZACION			362.54	
IMPUESTOS Y TASAS DE APROBACION			2000.00	
IMPREVISTOS			271.83	
TOTAL			11884.43	

SIMBOLOGIA:



UBICACION

Escala: 1: 25.000



COMITE PROMEJORA DEL BARRIO "SAN JOSE DE PASANA"

Manuel José Torres

Manuel José Torres

Manuel José Torres

Manuel José Torres

Manuel José Torres

Manuel José Torres

Manuel José Torres

Manuel José Torres

Manuel José Torres

Manuel José Torres

Manuel José Torres

Manuel José Torres

Manuel José Torres

Manuel José Torres

Manuel José Torres

Manuel José Torres

Manuel José Torres

Manuel José Torres

Manuel José Torres

Manuel José Torres

Manuel José Torres

Manuel José Torres

Manuel José Torres

Manuel José Torres

Manuel José Torres

Manuel José Torres

Manuel José Torres

Manuel José Torres

Manuel José Torres

Manuel José Torres

Manuel José Torres

Manuel José Torres

Manuel José Torres

Manuel José Torres

Manuel José Torres

Manuel José Torres

Manuel José Torres

Manuel José Torres

Manuel José Torres

Manuel José Torres

Manuel José Torres

Manuel José Torres

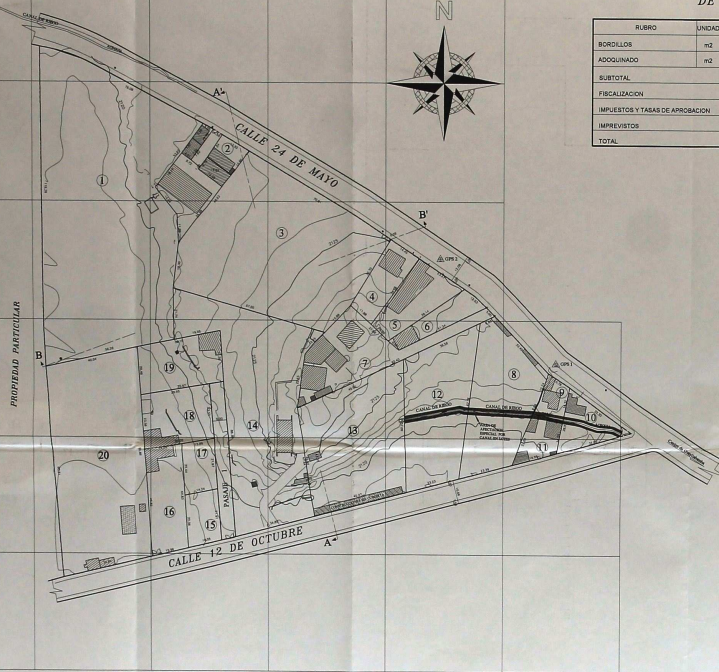
Manuel José Torres

Manuel José Torres

Manuel José Torres

Manuel José Torres

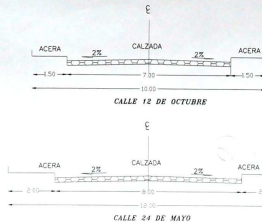

Manuel José Torres



CUADRO DE LOTES					
Nº LOTES	PROPIETARIO	AREA DE LOTES	AREA CANAL DE RIEGO IN LOTES	AREA AFECTACION ESPECIAL POR CANAL DE RIEGO IN LOTES	AREA C/D DE OBTENIDA
1	RICARDO GERMAN DE CASTRO	6.098.51			6.098.51
2	ALFONSO VACA	867.23			867.23
3	LUIS ALFREDO LUCERO	4.185.80			4.185.80
4	FREDY LASCO	489.75			489.75
5	YOLANDA TUPAS	592.06			592.06
6	ADRIANO VALENCIA	342.89			342.89
7	ERASMO VIEIRA	1.155.98			1.155.98
8	FENIQUE BIANCA	1.175.82	18.07	64.13	1.189.62
9	FREDDY SUANAVAS	385.89	5.97	14.98	385.84
10	MARCELO SUANAVAS	415.84	29.66	46.87	340.43
11	JOSE SUANAVAS	287.70	3.46	15.12	269.12
12	JOHN VARRA	1.602.02	15.38	63.32	1.679.92
13	ROSA CASTRO	2.886.08			2.886.08
14	MERIAN ORTE	3.937.87			3.937.87
15	ISOGOME QUSHPE	334.61			334.61
16	FEDERICO QUSHPE	718.75			718.75
17	ROSA QUSHPE	311.47			311.47
18	JOYLA QUSHPE	706.11			706.11
19	LUIS QUSHPE	754.08			754.08
20	LUIS FENIQUE MANTILLA	3.533.09			3.533.09
TOTAL		30.369.47	75.53	204.42	30.088.53

CUADRO RESUMEN DE AREAS		
CONCEPTO	AREA m ²	%
AREA C/D DE OBTENIDA	30.088.53	97.74
AREA DE VIAS Y PASAJES	415.98	1.31
AREA DE CANAL DE RIEGO EN LOTES	76.53	0.21
AREA DE AFECTACION ESPECIAL POR CANAL DE RIEGO EN LOTES	204.42	0.66
AREA TOTAL	30.785.45	100.00

SECCION TRANSVERSAL DE VIAS



1. Municipio Metropolitano de Guayaquil

MUNICIPIO DEL DISTRITO METROPOLITANO DE GUAYO

El Municipio de Guayaquil, en el cantón de Guayaquil, Provincia de Guayaquil, Ecuador, a los 12 días del mes de Noviembre del 2013, en sesión pública y legal, se reunió el Concejo Municipal para tratar y resolver el presente expediente.

En virtud de lo anterior, el Concejo Municipal de Guayaquil, en sesión pública y legal, se reunió el día 12 de Noviembre del 2013, para tratar y resolver el presente expediente.

En consecuencia, se resolvió aprobar el presente expediente, en virtud de lo anterior, se resolvió aprobar el presente expediente.

En consecuencia, se resolvió aprobar el presente expediente, en virtud de lo anterior, se resolvió aprobar el presente expediente.