

LINEERO GENERAL

Quebrada



TERRENO LEVANTADO

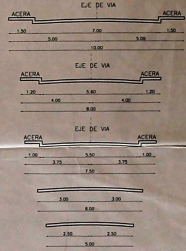
N 9° 58'00"
N 9° 58'00"
N 9° 58'00"



UBICACION
ESCALA = 1:25000

DETALLE DE VIAS

ESCALA = 1:100




CUADRO DE AREAS

LOTE	MANZ.	AREA	LOTE	MANZ.	AREA	LOTE	MANZ.	AREA
1	A	147,70	44	E	133,00	87	F	111,90
2	A	175,30	45	E	122,40	88	F	113,40
3	A	174,40	46	E	119,00	89	F	114,40
4	A	136,94	47	E	119,00	90	F	107,77
5	A	274,40	48	E	214,10	91	F	113,00
6	B	346,30	49	E	134,30	92	F	113,70
7	B	309,64	50	E	134,10	93	F	113,74
8	B	341,90	51	E	111,90	94	F	114,70
9	B	309,64	52	E	114,10	95	F	114,70
10	B	175,30	53	E	110,10	96	M	117,40
11	B	113,00	54	E	110,10	97	M	114,40
12	B	204,00	55	E	110,10	98	M	117,40
13	B	114,00	56	E	204,00	99	M	117,40
14	B	112,50	57	F	204,00	100	M	117,40
15	B	174,40	58	F	110,10	101	M	114,70
16	B	114,00	59	F	110,10	102	M	117,40
17	B	114,00	60	F	110,10	103	M	117,40
18	B	114,00	61	F	110,10	104	M	117,40
19	B	110,10	62	G	110,10	105	M	114,40
20	B	107,70	63	G	110,10	106	G	109,74
21	B	107,70	64	G	110,10	107	G	111,77
22	B	107,70	65	G	110,10	108	G	110,96
23	C	110,96	66	G	110,96	109	G	101,49
24	C	61,18	67	G	110,96	110	G	104,21
25	C	114,47	68	G	110,96	111	G	107,74
26	C	110,96	69	H	110,96	112	G	102,10
27	D	119,70	70	H	110,96	113	G	110,96
28	D	110,96	71	H	110,96	114	F	110,96
29	D	114,72	72	H	117,15	115	F	110,96
30	D	114,72	73	H	111,18	116	F	110,96
31	D	108,94	74	H	110,96	117	F	114,98
32	D	119,70	75	H	111,18	118	F	114,98
33	D	119,70	76	H	111,18	119	F	114,74
34	D	117,15	77	I	111,18	120	F	114,74
35	D	109,18	78	J	110,96	121	F	110,96
36	D	110,96	79	J	117,15	122	G	111,18
37	D	108,94	80	J	110,96	123	G	110,96
38	D	110,96	81	J	117,15	124	G	110,96
39	D	110,96	82	J	110,96	125	G	110,96
40	D	110,96	83	J	110,96	126	G	110,96
41	D	110,96	84	J	110,96	127	H	113,99
42	E	310,78	85	J	117,15			113,99



BARRIO FUENTE DE LUZ
ESCALA: 1 750



PERFIL DEL TERRENO
ESCALA = 1:750

IA PROYECTO: **LEGALIZACION DEL BARRIO FUENTE DE LUZ**

SECTOR SANTA LUCIA
PROVINCIA DE PICHINCHA - DISTRITO METROPOLITANO DE QUITO

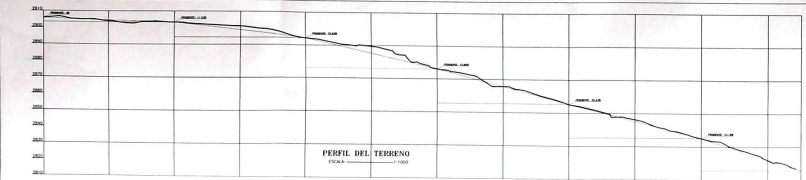
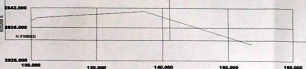
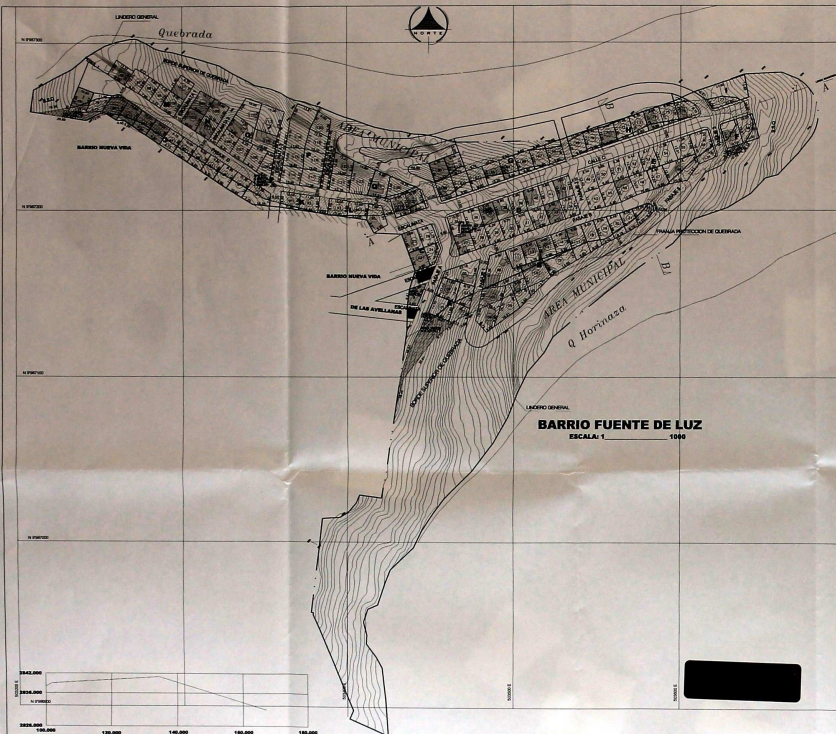
PROYECTO: _____ PROPIETARIO REPRESENTANTE: _____

ING. JORGE LUISA HERRERA P. F. 018 JUL 8/93 DEL SECTOR EL ROSAL N. 6 C. 018 00779778

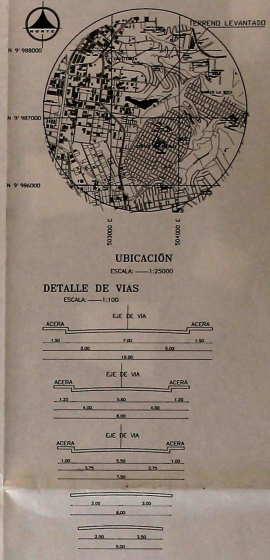
ESCALA: 1:750 PROY. ENERO / 2010 SISTEMA DE COORDENADAS: T.M.G. - WGS 84

CONTENIDO: PLANTA - UBICACION - CUADRO DE AREAS LAMINA: 1/1


HELIOS MANCIPALES



CANTON DE GUAYAS		CANTON DE GUAYAS	
NO. DE LOTE	AREA (M ²)	NO. DE LOTE	AREA (M ²)
1	24.12	101	24.12
2	24.12	102	24.12
3	24.12	103	24.12
4	24.12	104	24.12
5	24.12	105	24.12
6	24.12	106	24.12
7	24.12	107	24.12
8	24.12	108	24.12
9	24.12	109	24.12
10	24.12	110	24.12
11	24.12	111	24.12
12	24.12	112	24.12
13	24.12	113	24.12
14	24.12	114	24.12
15	24.12	115	24.12
16	24.12	116	24.12
17	24.12	117	24.12
18	24.12	118	24.12
19	24.12	119	24.12
20	24.12	120	24.12
21	24.12	121	24.12
22	24.12	122	24.12
23	24.12	123	24.12
24	24.12	124	24.12
25	24.12	125	24.12
26	24.12	126	24.12
27	24.12	127	24.12
28	24.12	128	24.12
29	24.12	129	24.12
30	24.12	130	24.12
31	24.12	131	24.12
32	24.12	132	24.12
33	24.12	133	24.12
34	24.12	134	24.12
35	24.12	135	24.12
36	24.12	136	24.12
37	24.12	137	24.12
38	24.12	138	24.12
39	24.12	139	24.12
40	24.12	140	24.12
41	24.12	141	24.12
42	24.12	142	24.12
43	24.12	143	24.12
44	24.12	144	24.12
45	24.12	145	24.12
46	24.12	146	24.12
47	24.12	147	24.12
48	24.12	148	24.12
49	24.12	149	24.12
50	24.12	150	24.12
51	24.12	151	24.12
52	24.12	152	24.12
53	24.12	153	24.12
54	24.12	154	24.12
55	24.12	155	24.12
56	24.12	156	24.12
57	24.12	157	24.12
58	24.12	158	24.12
59	24.12	159	24.12
60	24.12	160	24.12
61	24.12	161	24.12
62	24.12	162	24.12
63	24.12	163	24.12
64	24.12	164	24.12
65	24.12	165	24.12
66	24.12	166	24.12
67	24.12	167	24.12
68	24.12	168	24.12
69	24.12	169	24.12
70	24.12	170	24.12
71	24.12	171	24.12
72	24.12	172	24.12
73	24.12	173	24.12
74	24.12	174	24.12
75	24.12	175	24.12
76	24.12	176	24.12
77	24.12	177	24.12
78	24.12	178	24.12
79	24.12	179	24.12
80	24.12	180	24.12
81	24.12	181	24.12
82	24.12	182	24.12
83	24.12	183	24.12
84	24.12	184	24.12
85	24.12	185	24.12
86	24.12	186	24.12
87	24.12	187	24.12
88	24.12	188	24.12
89	24.12	189	24.12
90	24.12	190	24.12
91	24.12	191	24.12
92	24.12	192	24.12
93	24.12	193	24.12
94	24.12	194	24.12
95	24.12	195	24.12
96	24.12	196	24.12
97	24.12	197	24.12
98	24.12	198	24.12
99	24.12	199	24.12
100	24.12	200	24.12



UBICACION
ESCALA 1:1000



PROYECTO
LEGALIZACION DEL BARRIO FUENTE DE LUZ

UBICACION: PARROQUIA CUARTE DEL PUERTO SECTOR CUARTE 2
PROVINCIA DE GUAYAS - DISTRITO METROPOLITANO DE GUAYAS

PROYECTANTE: [Signature]
ING. GONZALO RODRIGUEZ VILLALBA
C. 10446 - AM. 005

FECHA: MARZO 2012

ESCALA: 1:1000

CONTIENE: PLAN DE UBICACION, PLAN DE LOTEOS, PLAN DE CALLES, PLAN DE MANEJO DE AGUAS, PLAN DE VEREDAS

AREA DE COORDENES: T.M.C. - WGS 84
LAMINA: 1/1

SECCION DEL DISTRITO METROPOLITANO DE GUAYAS

CONVENIO DE PROMOCION DE OBRAS
CONVENIO DE PROMOCION DE OBRAS
BARRIO ASOCIACION DE AREA AMPLIA FUENTE DE LUZ

BARRIO	NO. DE CANTONALES	PROYECTO	AREA
UNIFICADO		TOTAL	
Ampliar de area	42	840.72	6.26
Parque de recreacion	1	3000.00	2287.76
Parqueadero	42	333.76	4.88
Recreacion infantil	27	1070.00	37.73
Area de almacenamiento	42	1000.00	13.00
Area de recreacion	42	1184.00	31.86
TOTAL		6128.48	21.79

