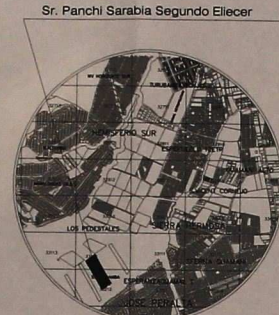


CUADRO DE AREAS			
MZ	Nº. LOTE	AREA TOTAL	AREA UTIL
1	1	148.00	148.00
	2	170.88	170.88
	3	171.99	171.99
	4	173.07	173.07
	5	174.08	174.08
	6	175.10	175.10
	7	186.88	186.88
2	8	172.83	172.83
	9	188.00	188.00
	10	174.82	174.82
	11	176.43	176.43
	12	176.15	176.15
	13	175.48	175.48
	14	173.54	173.54
3	15	147.70	147.70
	16	180.01	180.01
	17	160.08	160.08
	18	174.10	174.10
	19	168.91	168.91
	20	171.41	171.41
	21	164.00	164.00
4	22	183.34	183.34
	23	185.58	185.58
	24	186.17	186.17
	25	182.65	182.65
	26	181.88	181.88
	27	183.57	183.57
	28	172.77	172.77
5	29	176.55	176.55
	30	208.28	208.28
	31	204.34	204.34
	32	198.31	198.31
	33	198.57	198.57
	34	198.54	198.54
	35	193.89	193.89
6	36	192.58	192.58
	37	121.83	121.83
	38	177.03	177.03
	39	168.91	168.91
	40	182.40	182.40
	41	168.17	168.17
	42	165.93	165.93
7	43	165.88	165.88
	44	151.52	151.52
	45	168.52	168.52
	46	171.83	171.83
	47	173.78	173.78
	48	176.72	176.72
	49	175.48	175.48
50	176.02	176.02	
51	187.07	187.07	
52	158.78	158.78	
53	168.78	168.78	
54	173.20	173.20	
55	171.85	171.85	
56	171.82	171.82	
57	171.28	171.28	
58	182.40	182.40	
TOTAL		10079.92	10079.92

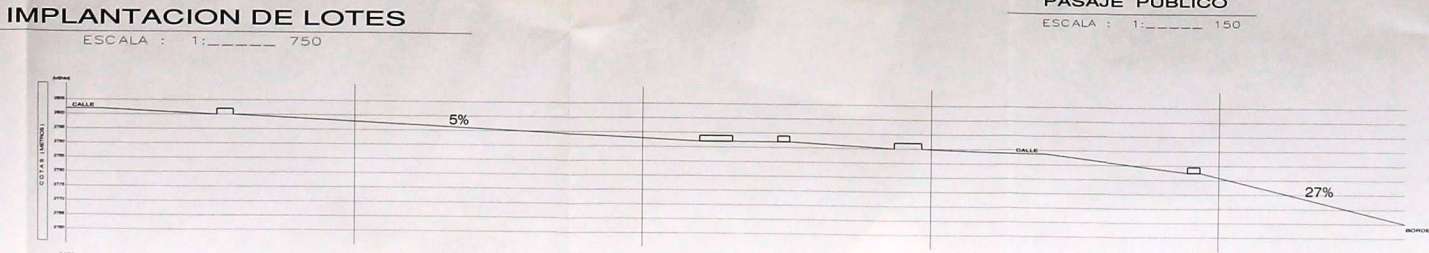
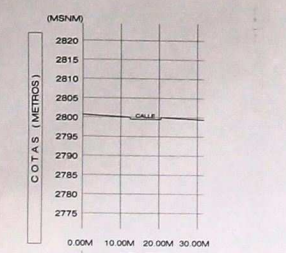
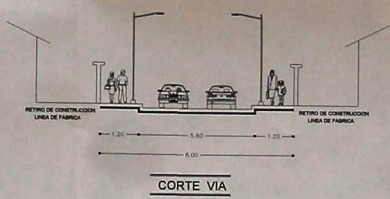
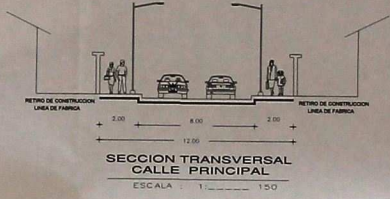
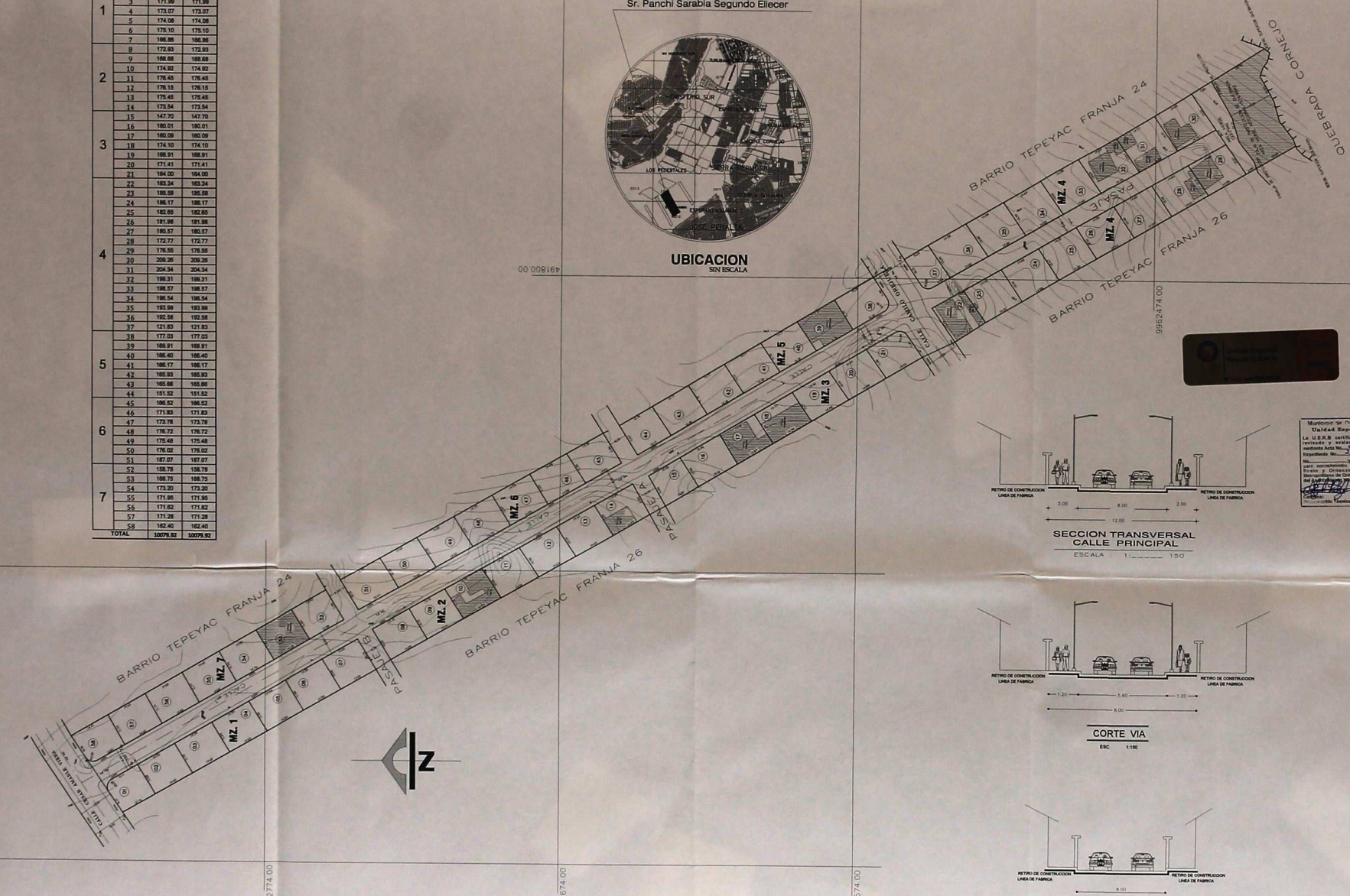


UBICACION  
SIN ESCALA

CRONOGRAMA VALORADO DE OBRA						
ITEM	CANTIDAD	UNIDAD	PRECIO UNITARIO (USD)	PRECIO TOTAL (USD)	PERCENTUAL	ORDEN DE PAGO
AREA UTIL	745.18	M <sup>2</sup>	15.00	11177.70	6	
IMPUESTOS	270.29	M <sup>2</sup>	250.00	67572.50	6	
ACUERDOS/REGLAS	538.29	M <sup>2</sup>	84.84	45464.43	6	
REDES/UBI	745.18	M	14.00	10432.52	6	
REDES/UBI/UBI	83.86	M <sup>2</sup>	235.00	19507.10	6	
UBI/UBI	1117.77	M <sup>2</sup>	10.00	11177.70	6	
UBI/UBI	1117.77	M <sup>2</sup>	13.00	14531.21	6	
SUBTOTAL				300811.28		
IMPUESTOS/IMPUESTOS				8004.06		
IMPUESTOS/IMPUESTOS				2700.00		
IMPUESTOS/IMPUESTOS				2224.00		
TOTAL				311739.34		

CUADRO PUNTOS GPS		
Nº.	COORDENADA X	COORDENADA Y
P 1	491810.5689	9962517.3637
P 2	491648.5998	9962794.6595

CUADRO GENERAL - RESUMEN DE AREAS		
AREAS	AREA TOTAL m <sup>2</sup>	PORCENTAJE
AREA UTIL LOTES	10079.92	68.70%
AREA COMUNAL TOTAL (1.92% DEL AREA UTIL DE LOTES)	193.29	1.32%
AREAS VIAS	3864.90	26.34%
FALSA PROTECCION DE QUEBRADA AREA VERDE ADICIONAL	534.88	3.65%
TOTAL	14873.09	100%



Municipio de Quito, Metropolitano de Quito  
Distrito Especial de Quito Tº Barrios  
La U.E.B. certifica que el presente plano fue  
revisado y avalado por el Sr. *[Firma]*  
Ingeniero Civil No. *[Nº]*  
Código de Seguridad  
Resolución No. *[Nº]*, emitida por la Comisión de  
Estado y Ordenamiento Territorial, el Consejo  
Metropolitano de Quito para el presente Asentamiento  
Humano de *[Nº]*  
Calle *[Nº]*  
Comité de Verificación  
Comité de Verificación

**IBADANGO & NARANJO**  
CENTRO COMERCIAL LA MANZANA, CALLE GARCIA MORENO N°1 Y BOCAFLUENTE,  
SEGUNDO PISO, OFICINA N°104, SECTOR CENTRO HISTORICO  
TELÉFONO: (011) 2251 1200  
QUITO, ECUADOR

PROYECTO: **LEVANTAMIENTO TOPOGRAFICO DE LA PROP. SR. PANCHI SARABIA SEGUNDO ELIECER Y OTROS**

PROPIETARIOS: *[Firma]*  
Sr. PANCHI SARABIA SEGUNDO ELIECER Y OTROS

UBICACION: CALLE QUEBRADA PASAJE PUBLICO, BARRIO TEPEYAC FRANJA 26, PARROQUIA QUIMBO, PROYECTO QUIMBO, CANTON QUITO

NUMERO DE PRECIO: 013783

CLAVE CATASTRAL: 3812-10-004

CONTIENE: IMPLANTACION DE LOTES, CORTE DE VIAS, CUADRO DE AREAS, UBICACION, CRONOGRAMA VALORADO DE OBRAS, CUADRO PUNTOS GPS, CORTE LONGITUDINAL Y TRANSVERSAL

REPRESENTANTE: *[Firma]*  
ING. SANDY GARCIA TRINIDAD  
C.P. 5084 - QUITO

FECHA: DICIEMBRE 2011

ESCALA: INDICADAS

LAMINA: T1 DE 1

SELLOS MUNICIPALES:

**MUNICIPIO DEL DISTRITO METROPOLITANO DE QUITO**  
La Secretaría de Territorio, Habitat y Vivienda declara que este plano cumple con la normativa técnica legal establecida en el Informe Técnico de la Mesa de Trabajo Intersectorial No. 02-2011-001-0001 con objeto de ser presentado al Comité de Verificación para la aprobación como Asentamiento Humano de Hecho y Consolidado.  
Lo certifica:  
*[Firma]*  
Secretaría de Territorio, Habitat y Vivienda

En virtud de lo anterior, el Concejo Metropolitano de Quito, aprueba este Asentamiento Humano de Hecho y Consolidado mediante Ordenanza No. 02-2011-001-0001 con fecha 15 de mayo de 2011, en base del IC-02-0011-001 de 13/05/2011.  
Lo certifica:  
*[Firma]*  
Secretaría del Consejo Metropolitano